

DOKLADOVÁ ČÁST

Investor : Město Nový Jičín Masarykovo nám.1, 741 01 Nový Jičín	č.soupravy	
	datum	01/2017
	stupeň	DSP+RDS
	měřítko	-
Rekonstrukce lávky přes vodoteč Grasmanka na ul. Štefánikova/Palackého, Nový Jičín		
Dokladová část		F



Smlouva o oprávnění provést odstranění oplocení

podle § 1746 odst. 2 zákona č. 89/2012 Sb., občanského zákoníku, ve znění pozdějších předpisů

Smluvní strany:

MORAVSKOSLEZSKÝ KRAJ

se sídlem 28. října č. 117, 702 18 Ostrava

IČ: 708 90 692

DIČ: CZ70890692

zastoupený Ing. Ivanem Strachoněm, náměstkem hejtmana kraje

jako vlastník nemovité věci (dále jen vlastník)

a

MĚSTO NOVÝ JIČÍN

se sídlem Masarykovo náměstí 1/1, 741 01 Nový Jičín

IČ: 00298212

DIČ: CZ00298212

zastoupené PhDr. Jaroslavem Dvořákem, starostou města

jako stavebník (dále jen stavebník)

vlastník a stavebník společně jako „smluvní strany“

I.

1. Vlastník má ve svém vlastnictví pozemek parc. č. 28/9, ostatní plocha, zapsaný u Katastrálního úřadu pro Moravskoslezský kraj, Katastrálního pracoviště Nový Jičín, na listu vlastnictví č. 5944 pro katastrální území Nový Jičín – Dolní Předměstí, obec Nový Jičín (dále jen „Dotčený pozemek“).
2. Stavebník je investorem stavby „Rekonstrukce lávky přes vodoteč Grasmanka na ul. Štefánikova/Palackého, Nový Jičín“ (dále jen „Stavba“).

II.

1. Touto smlouvou se vlastník a stavebník dohodli, že stavebník je oprávněn provést v rámci Stavby na části Dotčeného pozemku uvedeného v čl. I této smlouvy odstranění oplocení dle zákresu situace, který tvoří nedílnou součást této smlouvy, a to nejpozději do 12/2020.
2. Souhlas vlastníka dle předchozího odstavce této smlouvy se vztahuje rovněž na vstup a vjezd stavebníka, popřípadě jím prokazatelně pověřených třetích osob na Dotčený pozemek, v souvislosti s činěním úkonů souvisejících s odstraněním oplocení.
3. Oprávnění dle odst. 1 a odst. 2 tohoto článku smlouvy se zřizují bezplatně.
4. Stavebník se zavazuje při realizaci Stavby co nejvíce šetřit práva vlastníka Dotčeného pozemku a dodržovat podmínky stanovené ve stavebním povolení.
5. Stavebník je povinen oznámit písemně, prostřednictvím datové zprávy nebo jiným vhodným a prokazatelným způsobem organizaci Krajské zařízení pro další vzdělávání pedagogických pracovníků a informační centrum, Nový Jičín, příspěvková organizace, Štefánikova 826/7, Nový

MORAVSKOSLEZSKÝ KRAJ - KRAJSKÝ ÚŘAD		
ČÍSLO SMLOUVY (DODATKU)		
03573	2015	17
poř. číslo	rok	zkr. odb.

Jičín, IČ 62330403, nejpozději 15 dní před samotným zahájením stavebních prací souvisejících s odstraněním oplocení skutečnost, že stavební práce hodlá zahájit.

6. Po ukončení stavby je stavebník povinen uvést pozemek do provozuschopného stavu odpovídajícího dalšímu užívání Dotčeného pozemku.
7. Tato smlouva bude přílohou žádosti stavebníka o územní rozhodnutí a stavební povolení, kterou stavebník prokáže své oprávnění provést stavbu v souladu s § 86 odst. 2, písm. a) a § 110 odst. 2 písm. a) zákona č. 183/2006 Sb., o územním plánování a stavebním řádu (stavební zákon), ve znění pozdějších předpisů.

III.

1. Tato smlouva nabývá platnosti dnem podpisu oběma smluvními stranami a účinnosti dnem, kdy vyjádření souhlasu s obsahem návrhu smlouvy dojde druhé smluvní straně.
2. Doplnování nebo změnu této smlouvy lze provádět jen se souhlasem obou smluvních stran, a to pouze formou písemných, postupně číslovaných a takto označených dodatků.
3. Smluvní strany prohlašují, že osoby podepisující tuto smlouvu jsou k tomuto úkonu oprávněny.
4. Smluvní strany prohlašují, že si tuto smlouvu před jejím podpisem přečetly, a že byla uzavřena po vzájemném projednání podle jejich pravé a svobodné vůle, určitě, vážně a srozumitelně, nikoli v tísní za nápadně nevýhodných podmínek.
5. Tato smlouva je sepsána ve čtyřech stejnopisech, z nichž stavebník obdrží 2 vyhotovení a vlastník obdrží 2 vyhotovení.
6. Stavebník bere na vědomí a výslovně souhlasí s tím, že smlouva včetně příloh a případných dodatků bude zveřejněna na oficiálních webových stránkách Moravskoslezského kraje.
7. Smluvní strany výslovně souhlasí s tím, aby tato smlouva byla uvedena v přehledu nazvaném "Smlouvy uzavřené městem" vedeném městem Nový Jičín, který obsahuje údaje o smluvních stranách, předmětu smlouvy, číselné označení smlouvy a datum jejího podpisu. Smluvní strany výslovně souhlasí, že tato smlouva může být bez jakéhokoli omezení zveřejněna na oficiálních webových stránkách města Nový Jičín na síti Internet (www.novyjicin.cz), a to včetně všech případných příloh a dodatků. Smluvní strany prohlašují, že skutečnosti uvedené v této smlouvě nepovažují za obchodní tajemství ve smyslu příslušných ustanovení právních předpisů a udělují svolení k jejich užití a zveřejnění bez stanovení jakýchkoli dalších podmínek.
8. Nedílnou součástí této smlouvy je příloha č. 1 – Zákres situace.

IV.

1. Doložka platnosti právního jednání dle ustanovení § 23 zákona č. 129/2000 Sb. o krajích (krajské zřízení), ve znění pozdějších předpisů:

O uzavření této smlouvy rozhodla rada kraje usnesením č. 84/6735 ze dne 24. 11. 2015.

2. Doložka platnosti právního jednání dle ustanovení § 41 zákona č. 128/2000 Sb. o obcích (obecní zřízení), ve znění pozdějších předpisů:

O uzavření této smlouvy rozhodla rada města usnesením č. 577/18/2015 ze dne 18.11.2015 bod 25.

V Ostravě dne..... 18.12. 2015

Ing. Ivan Strachon
náměstek hejtmána kraje
za vlastníka

Ing. Ivan Strachon
na základě pověření
hejtmána kraje



V Novém Jičínu dne..... 18.12. 2015

PhDr. Jaroslav Dvořák
starosta města
za stavebníka



1680/15

37/2

ODVOŇOVACÍ ŽLAB

37/1

NOVÝ CHODNÍK
ZÁMKOVÁ DLAŽBA

BETONOVÝ ŽLAB
ZAÚSTIT DO VODOTEČE

NOVÝ PLOT VČ. ZALOŽENÍ

35/3

683/1

ZB ZÍDKA VČ. ZÁBRADLÍ V.110G

KÁČENÍ STROMU

28/9

ODVOŇOVACÍ ŽLAB

SO 201

OPRAVA LÁVKY PRO PĚŠÍ

KÁČENÍ STROMU

28/10

ÚPRAVA CHODNÍKU – RAMPA – ZÁMKOVÁ
PO STRANÁCH ZB ZÍDKY VČ. ZÁBRADLÍ

PLOT NA P.Č.28/9 BUDE ODSTRANĚN

NOVÉ TRUBKOVÉ ZÁBRADLÍ

259/1

ODVOŇOVACÍ ŽLAB

PLOT NA P.Č.28/2 BUDE ODSTRANĚN

28/2

259/2

28/6

1920

524/1
Grasmanka

ochranné pásmo kanalizace
DN 900/1350 BE

vnější líc potrubí

vnější líc potrubí

ochranné pásmo kanalizace

Grasmanka

Smlouva o smlouvě budoucí o zřízení věcného břemene

uzavřena podle ustanovení § 1785 a násl. a 1257 a násl. zákona č. 89/2012 Sb., občanský zákoník, v platném znění (dále jen občanský zákoník)

a

Smlouva o právu provést stavbu

uzavřena ve smyslu zákona č. 183/2006 Sb., o územním plánování a stavebním řádu (stavební zákon), v platném znění

uzavřená níže uvedeného dne, měsíce a roku mezi těmito smluvními stranami:

Budoucí povinný:

Povodí Odry, státní podnik

zapsaný v obchodním rejstříku vedeném u Krajského soudu v Ostravě v oddílu A XIV, vložka 584
se sídlem: Varenská 3101/49, Moravská Ostrava, 702 00 Ostrava

IČO: 70890021

DIČ: CZ70890021

zástupce ve věcech smluvních: Ing. Čestmír Vlček, obchodní ředitel

bankovní spojení: Komerční banka, a.s., Ostrava, č. ú. 97104761/0100

(dále jen „budoucí povinný“ nebo „smluvní strana“)

Budoucí oprávněný:

Město Nový Jičín

se sídlem: Masarykovo nám. 1/1, 741 01 Nový Jičín

zástupce pro věci smluvní: PhDr. Jaroslav Dvořák, starosta města

IČO: 00298212

DIČ: CZ00298212

bankovní spojení: Komerční banka, a.s., pobočka Nový Jičín

č.ú.: 43-4024720297/0100

(dále jen „budoucí oprávněný“, „stavebník“ nebo „smluvní strana“)

Výše uvedené smluvní strany uzavírají tuto smlouvu v tomto rozsahu:

Čl. I

Vlastnické vztahy

1. Česká republika je vlastníkem a budoucí povinný má na základě zákona č.305/2000 Sb., o povodích, a zákona č. 77/1997 Sb., o státním podniku, ve znění pozdějších předpisů, právo hospodařit s pozemkem parc. č. 524/1, druh pozemku vodní plocha.
2. Tento pozemek je zapsán ve veřejném seznamu vedeném Katastrálním úřadem pro Moravskoslezský kraj, Katastrální pracoviště Nový Jičín na LV č. 494 pro katastrální území Nový Jičín-Dolní Předměstí, obec Nový Jičín (dále také jen „pozemek“), s právem hospodařit pro budoucího povinného.

Čl. II

Předmět smlouvy

1. Budoucí oprávněný plánuje realizovat trvalou stavbu „Rekonstrukce lávky přes vodoteč Grasmanka na ul. Štefánikova - ul. Palackého, Nový Jičín“ spočívající v umístění lávky na části pozemku uvedeného v Čl. I této smlouvy (VT Grasmanka).
2. Budoucí povinný se ve smyslu ustanovení § 1785 a násl. zákona č. 89/2012 Sb., občanský zákoník, v platném znění zavazuje po výzvě budoucího oprávněného uzavřít smlouvu o zřízení věcného břemene k nemovitosti uvedené v Čl. I.
3. Práva a povinnosti vyplývající ze zřízení věcného břemene budou blíže specifikovány ve smlouvě o zřízení věcného břemene.

4. Rozsah věcného břemene je zobrazen pro účely této smlouvy o budoucí smlouvě v zákresu ve snímku katastrální mapy, jež je přílohou č.1 této smlouvy, a následně bude pro účely věcného břemene určen geometrickým plánem.
5. Tato smlouva o smlouvě budoucí o zřízení věcného břemene je zároveň souhlasem budoucího povinného se vstupem na výše uvedený pozemek i pro investora stavby, projektanta, dodavatele stavebních prací a geometry v době od zahájení prací do jejich ukončení.
6. Při výstavbě budou dodrženy podmínky Povodí Odry, státního podniku, odboru vodohospodářských koncepcí a informací, zn.: 9597/923/2/846/2015 ze dne 7.8.2015, uvedené ve vyjádření k projektu stavby viz. (příloha č. 2) této smlouvy a podmínkou pro uzavření Smlouvy o zřízení věcného břemene umístění lávky bude splnění všech podmínek daných pravomocným rozhodnutím o povolení předmětné stavby.
7. Budoucí oprávněný je povinen uvést dotčený pozemek i jeho okolí po provedených pracích do původního stavu nebo do stavu dohodnutého oběma stranami, na své náklady a v dohodnuté lhůtě. Budou dodržena veškerá opatření dle zákona č. 254/2001 Sb., o vodách a o změně některých zákonů (vodní zákon), ve znění pozdějších předpisů.
8. Budoucí povinný nemá jakoukoliv odpovědnost za škody způsobené průtokem velkých vod, případně narušením konstrukce při přechodu ledů a případných poklesech v důsledku důlních vlivů, či zásahu třetí osoby, rovněž ani za újmu na zdraví způsobenou při chůzi po pozemku.
9. Případné změny oproti předložené projektové dokumentaci týkající se zájmů budoucího povinného mu budou předloženy k odsouhlasení před vlastní realizací stavby.
10. Po dokončení prací bude pozemek protokolárně vrácen zpět Povodí Odry, státní podnik, vodohospodářskému provozu Skotnice, jehož kompetentní zaměstnanec bude rovněž přizván k závěrečné kontrolní prohlídce stavby stavebním úřadem, pokud taková prohlídka bude úřadem stanovena.
11. Budoucí oprávněný vždy plně hradí náklady na opravu mostní konstrukce při jejím poškození vlivem činnosti vodního toku.

Čl. III

Smlouva o zřízení věcného břemene

Budoucí povinný a budoucí oprávněný se dohodli na podstatných náležitostech vlastní smlouvy o zřízení věcného břemene takto:

- a) *Obsahem věcného břemene je právo zřídit, provozovat a udržovat lávku.*
- b) *Povinný zřizuje ve prospěch oprávněného na části pozemku specifikovaného v Čl. I této smlouvy věcné břemeno spočívající v právu zřídit (umístit), provozovat a udržovat lávku, v rozsahu daném geometrickým plánem vyhotoveným dle zákresu snímku, který je nedílnou součástí této smlouvy (příloha č. 1).*
- c) *Oprávněný má dále právo vstupovat a vjíždět na pozemek specifikovaný v Čl. I. této smlouvy za účelem kontroly, údržby a oprav uvedené lávky za podmínky, že v minimálně týdenním předstihu oznámí příslušnému vodohospodářskému provozu povinného provádění těchto činností. Vodohospodářský provoz má právo stanovit podmínky, za jakých budou tyto činnosti prováděny.*
- d) *Oprávněný se zavazuje, že dojde-li v budoucnu k dotčení (křížení) předmětu věcného břemene v rámci udržovacích prací na toku, při úpravě toku apod., vydá obratem na žádost povinného písemné vyjádření k existenci předmětu věcného břemene a po výzvě povinného provede bezodkladně jeho vytýčení v terénu - obojí na své náklady.*
- e) *Oprávněný právo přijme a povinný je povinen toto právo trpět.*
- f) *Věcné břemeno se zřizuje na dobu neurčitou, za jednorázovou úplatu.*

Čl. IV

Úplata za zřízení věcného břemene

1. Věcné břemeno se zřídí za jednorázovou náhradu. Výše jednorázové náhrady je vypočtena dle aktuálního ceníku služeb a výkonů Povodí Odry, státní podnik.
2. Výše jednorázové náhrady se vypočte takto: Sazba za 1 m² = součin nájemného a koeficientu 5. = 15,- Kč/m² x 5 = 75,- Kč/m².

Cena za 1 m² bude násobena výměrou určenou dle geometrického zaměření věcného břemene po ukončení stavby. Geometrický plán zajistí na své náklady budoucí oprávněný.

Pokud výsledná cena určena podle tohoto odstavce bude nižší než 1 000,- Kč, bude jednorázová náhrada činit 1 000,- Kč.

3. K této ceně bude připočteno DPH v aktuální výši ke dni účinnosti této smlouvy.
4. Jednorázová náhrada za zřízení věcného břemene a náklady spojené se zřízením věcného břemene jdou za budoucím oprávněným.

Čl. V Náhrada škody

1. Budoucí oprávněný se zavazuje, že uhradí škody prokazatelně vzniklé a způsobené prováděním stavby dle příslušných ustanovení zákona č. 89/2012 Sb., občanský zákoník, v platném znění týkajících se odpovědnosti za škodu.
2. Budoucí oprávněný se dále zavazuje uhradit veškeré škody, které vzniknou budoucímu povinnému neuzavřením smlouvy o zřízení věcného břemene dle Čl. II této smlouvy zaviněním budoucího oprávněného.

Čl. VI Ukončení stavby

1. Po ukončení stavby zajistí budoucí oprávněný na své náklady zpracování geometrického plánu pro vymezení rozsahu věcného břemene.
2. Následně do 90-ti dnů po vydání kolaudačního souhlasu nebo po provedení jiného úkonu dle platného stavebního řádu, kterým se začíná s užíváním stavby, pokud se kolaudační souhlas nevydává, bude budoucím oprávněným doručen budoucímu povinnému geometrický plán se zákresem věcného břemene (včetně výpočtu výměry rozsahu věcného břemene v m²) a kopie kolaudačního souhlasu nebo jiného dokladu osvědčující úkon nahrazující kolaudační souhlas s výzvou k uzavření smlouvy o zřízení věcného břemene. Na základě těchto podkladů bude budoucím povinným vypracován návrh *Smlouvy o zřízení věcného břemene*, a to v souladu s Čl. II, III a IV této smlouvy a dle ustanovení § 1257 a násl. zákona č. 89/2012 Sb., občanský zákoník, ve znění pozdějších předpisů, podle níž bude podán budoucím oprávněným návrh na vklad do veřejného seznamu u Katastrálního úřadu pro Moravskoslezský kraj, Katastrální pracoviště Nový Jičín. Tato smlouva bude uzavřena do jednoho roku od vydání kolaudačního souhlasu nebo jiného výše uvedeného úkonu nahrazující kolaudační souhlas. Správní poplatky uhradí a návrh na vklad podá budoucí oprávněný. Pokud po dobu účinnosti této smlouvy dojde k zahájení stavebních prací na služebním pozemku, nelze uplatnit ustanovení § 1788 odst. 1 z.č. 89/2012 Sb., občanského zákoníku, v platném znění.
3. Pokud nebude do 5 let od účinnosti této smlouvy zahájena stavba uvedená v Čl. II odst. 1. této smlouvy, závazky smluvních stran vyplývající z této smlouvy zanikají.
4. Práva a povinnosti vyplývající z této smlouvy přecházejí na právní nástupce smluvních stran. Smluvní strany se zavazují svého právního nástupce seznámit s obsahem této smlouvy.

Čl. VII Souhlas se zřízením věcného břemene

1. K této Smlouvě o smlouvě budoucí o zřízení věcného břemene je na základě statutu Povodí Odry, státní podnik, č.j.: 11207/2015-MZE-13221 ze dne 29.5.2015 (bod 5.5.9) vydán obecný souhlas zakladatele, kterým je Ministerstvo zemědělství České republiky.
2. Doložka platnosti právního úkonu dle § 41 zákona č. 128/2000 Sb., o obcích (obecní zřízení), ve znění pozdějších předpisů:
O uzavření této smlouvy na straně budoucího oprávněného rozhodlo Zastupitelstvo města Nový Jičín usnesením č. 163/6/2015 bod 17 ze dne 19.11.2015.

Tato smlouva je zároveň

SMLOUVOU O PRÁVU PROVÉST STAVBU

uzavřenou ve smyslu zákona č. 183/2006 Sb., o územním plánování a stavebním řádu (stavební zákon),
v platném znění, níže uvedeného dne, měsíce a roku

Čl. VIII

Předmět smlouvy

1. Předmětem této smlouvy je založení práva stavebníka provést na dotčeném pozemku uvedeném v Čl. I této smlouvy stavbu „**Rekonstrukce lávky přes vodoteč Grasmanka na ul. Štefánikova - ul. Palackého, Nový Jičín**“, a to ve smyslu ustanovení stavebního zákona v platném znění pro účely vydání stavebního povolení (stavba).
2. Vlastník pozemku se touto smlouvou zavazuje strpět výkon stavebníkova práva na umístění Stavby specifikované v předchozím odstavci tohoto článku smlouvy v rozsahu a v místech graficky znázorněných na snímku katastrální mapy, který je nedílnou součástí této smlouvy jako Příloha 1.

Čl. IX

Souhlas se vstupem na pozemek

1. Smluvní strany se dále dohodly, že stavebník je oprávněn vstupovat a vjíždět na pozemek uvedený v Čl. I této smlouvy v souvislosti s umístěním a zřízením Stavby.
2. Vlastník pozemku souhlasí se vstupem na pozemek uvedený v Čl. I. této smlouvy také pro investora stavby, projektanta, dodavatele stavebních prací a geometry v nezbytně nutném rozsahu.
3. Stavebník a další osoby oprávněné ke vstupu na pozemek se zavazují co nejvíce šetřit práva vlastníka dotčené nemovitosti.

Čl. X

Ostatní ujednání

1. Tato smlouva bude přílohou žádosti stavebníka v řízení podle zákona č. 183/2006 Sb., o územním plánování a stavebním řádu (stavební zákon), kterou stavebník prokáže své oprávnění provést stavbu.
2. V souladu s ustanovením § 108 a násl. zákona č. 183/2006 Sb., stavební zákon, ve znění pozdějších předpisů, uděluje tímto vlastník pozemku stavebníkovi pro potřeby stavebního řízení svůj souhlas s trvalým umístěním uvedené stavby o předpokládaném rozsahu uvedeném v čl. II této smlouvy.

Čl. XI

Závěrečná společná ustanovení

1. Tato smlouva je vyhotovena ve 4 stejnopisech s platností originálu, z nichž obdrží každá strana dvě vyhotovení.
2. V případě nedodržení jakéhokoli ustanovení této smlouvy má budoucí povinný právo vymáhat po budoucím oprávněném smluvní pokutu ve výši Kč 10.000,-. Právo na náhradu škody uvedené v Čl. V není tímto dotčeno.
3. Tuto smlouvu lze měnit a doplňovat pouze písemnými, vzestupně číslovanými dodatky podepsanými oběma smluvními stranami. Za písemnou formu nebude pro tento účel považována výměna emailových či jiných elektronických zpráv.
4. Práva a povinnosti vyplývající z této smlouvy přecházejí na právní nástupce smluvních stran. Smluvní strany se zavazují svého právního nástupce seznámit s obsahem této smlouvy.
5. Smluvní strany této smlouvy prohlašují, že jsou k tomuto jednání oprávněny a že tato smlouva byla sepsána podle jejich pravé, vážné a svobodné vůle, že smlouvu neuzavřeli v tísní nebo za nevýhodných podmínek.
6. Tato smlouva obsahuje úplné ujednání o předmětu smlouvy a všech náležitostech, které strany měly a chtěly ve smlouvě ujednat, a které považují za důležité pro závaznost této smlouvy. Žádný projev stran učiněný při jednání o této smlouvě ani projev učiněný po uzavření této smlouvy nesmí být vykládán v rozporu s výslovnými ustanoveními této smlouvy a nezakládá žádný závazek žádné ze stran.

7. Smluvní strany se dohodly ve smyslu ustanovení § 1740 odst. 2 a 3, že vylučují přijetí nabídky, která vyjadřuje obsah návrhu smlouvy jinými slovy, i přijetí nabídky s dodatkem nebo odchylkou, i když dodatek či odchylka podstatně nemění podmínky nabídky.
8. Smluvní strany vylučují použití první věty ustanovení § 558 odst. 2 občanského zákoníku. Smluvní strany se dále dohodly, že obchodní zvyklosti nemají přednost před žádným ustanovením zákona.
9. Tato smlouva je uzavřena a nabývá účinnosti dnem jejího podpisu oběma smluvními stranami.
10. Smluvní strany shodně prohlašují, že si tuto smlouvu před jejím podpisem řádně přečetly a s jejím obsahem souhlasí. Na důkaz souhlasu připojují své podpisy.
11. Smluvní strany výslovně souhlasí s tím, aby tato smlouva byla uvedena v přehledu nazvaném „Smlouvy uzavřené městem“ vedeném městem Nový Jičín, který obsahuje údaje o smluvních stranách, předmětu smlouvy, číselné označení smlouvy a datum jejího podpisu. Smluvní strany výslovně souhlasí, že tato smlouva může být bez jakéhokoli omezení zveřejněna na oficiálních webových stránkách města Nový Jičín na síti Internet (www.novyjicin.cz), a to včetně všech případných příloh a dodatků. Smluvní strany prohlašují, že skutečnosti uvedené v této smlouvě nepovažují za obchodní tajemství ve smyslu příslušných ustanovení právních předpisů a udělují svolení k jejich užití a zveřejnění bez stanovení jakýchkoli dalších podmínek.

Datum: **15. 01. 2016**

Za budoucího povinného:

Za Povodí Odry, státní podnik
Ing. Čestmír Vlček
obchodní ředitel

Za budoucího oprávněného: *21. 11. 2015*

Po dobu nepřítomnosti
zastoupen Bc. Blankou Faluší

funkce: 1. místostarostka města

podpis: *Faluš*

Za Město Nový Jičín
PhDr. Jaroslav Dvořák
starosta města

Povodí Odry,
státní podnik 162
701 26 Ostrava, Varenská 49



Příloha č. 1: kopie katastrální mapy s vyznačením předpokládaného rozsahu věcného břemene
Příloha č. 2: podmínky Povodí Odry, státního podniku, odboru vodohospodářských koncepcí a informací, zn.:
9597/923/2/846/2015 ze dne 7.8.2015



Povodí Odry
státní podnik

11. 08. 2015

0404/15



POD000106174

Váš dopis zn.: PO 0192-15

Ze dne:

CAD - PRO spol. s r.o.

Naše zn.: 9597/923/2/846/2015

Vyřizuje: Ivana Přikrylová, Ing.

Tel.: 596 657 284

E-mail: Ivana.Prikrylova@pod.cz

Hranická 93

757 01 Valašské Meziříčí

Datum: 7.8.2015

„Rekonstrukce lávky přes vodoteč Grasmanka na ul. Štefánikova / Palackého, Nový Jičín“ – stanovisko správce povodí a správce vodního toku

K původnímu návrhu rekonstrukce jsme se vyjádřovali dne 20.3.2015 zn.: 3343/923/2/846/2015. Dne 10.7.2015 jsme byli požádáni o stanovisko k novému návrhu.

Předmětem stavby je lávka v ř.km 0,897 vodního toku Grasmanka. Místo stávající ocelové lávky je navržena nová, ocelová s železobetonovou deskou. Spodní hrana nosné konstrukce bude v nejnižším místě umístěna na kótě 278,70 m n.m., tj. 0,5 m nad návrhovou hladinou (při průtoku Q_{20}). Stávající železobetonové opěry budou zvýšeny nadbetonováním, niveleta navazujícího chodníku bude upravena rampami do výšky cca 50 m na délce kolem 10 m na levém břehu a 7 m na pravém břehu. Pod lávkou u pravobřežní opěry bude doplněn břeh lomovým kamenem do betonového lože nebo s vyklínováním a proštěrkováním. Zábradlí na mostě výšky 1,1 m bude se svislou tyčovou výplní s mezerami max. 120 mm.

Na levém břehu bude v délce upravovaného chodníku (rampy) odstraněn a znovu vybudován plot (latkový se sloupky). Na pravém břehu pak bude odstraněn bez náhrady plot na p.č.28/2 a plot na p.č.28/9 bude podél upravovaného chodníku (rampy) nahrazen trubkovým zábradlím.

Z hlediska odtokových poměrů nemáme ke stavbě připomínky.

Z provozního hlediska požadujeme:

- zahájení prací písemně oznámit Povodí Odry, státní podnik - VHP Skotnice (skotnice.vhp@pod.cz), minimálně tři dny před zahájením prací.
- po dokončení prací přizvat pracovníka VHP Skotnice ke kontrole dotčených pozemků.
- v období provádění stavby nesmí být stavební materiál skladován v korytě vodního toku.
- v případě použití stavebních strojů, musí tyto stroje po skončení pracovní doby opustit koryto toku.

Dále uvádíme:

Upozorňujeme, že opevnění doplněné pod lávkou u pravobřežní opěry zůstane v majetku investora stavby.

Dále upozorňujeme, že Povodí Odry, státní podnik neponese zodpovědnost za případné škody na mostě v průběhu jeho výstavby a provozu vzniklé při povodňových průtocích.

Státní podnik Povodí Odry zpracovává osobní údaje dle zákona č. 101/2002 Sb. v platném znění. Bližší informace naleznete na webových stránkách.

Doručovací adresa:

Povodí Odry, státní podnik
Varenská 3101/49, 701 26 Ostrava
E-mail: info@pod.cz

IČ: 70890021, DIČ: CZ70890021
Zapsán v OR u Krajského soudu
v Ostravě, spisová značka AXIV 584

Bankovní spojení:
KB Ostrava
č. ú.: 97104761/0100

www.pod.cz

Za předpokladu splnění uvedených požadavků je stavba „Rekonstrukce lávky přes vodoteč Grasmanka na ul. Štefánikova / Palackého, Nový Jičín“ z hlediska Plánu hlavních povodí ČR a Plánu oblasti povodí Odry možná.

Platnost tohoto stanoviska je dva roky od data vydání.

Povodí Odry,
státní podnik
701 26 Ostrava, Valeriská 49
IČ: 70890021, DIČ: CZ70890021

Ing. Břetislav Tureček
vedoucí odboru
vodohospodářských koncepcí a informací

Přílohy:

Průvodní zpráva, Souhrnná technická zpráva, Celkový situační výkres, CD

Na vědomí:

Závod 01 Povodí Odry v Opavě

Provozní odbor, zde

596 657

KAMILA FILANOVÁ, tel. 209

BUDOUČÍ VB

filanova@vod.cz

1680/15-

37/2

ODVOŇOVACÍ ŽLAB

37/1

NOVÝ CHODNÍK
ZÁMKOVÁ DLAŽBA

BETONOVÝ ŽLAB
ZAÚSTIT DO VODOTEČE

NOVÝ PLOT VČ. ZALOŽENÍ

713
ochranné pásmo kanalizace
DN 900/1350 BE
vnější líc potrubí
vnější líc potrubí
ochranné pásmo kanalizace

524/1
Grasmanka

35/3

683/1

ZB ZÍDKA VČ. ZÁBRADLÍ V.110G

KÁČENÍ STROMU

28/9

ODVOŇOVACÍ ŽLAB

SO 201

OPRAVA LÁVKY PRO PĚŠÍ

KÁČENÍ STROMU

28/10

ÚPRAVA CHODNÍKU – RAMPA – ZÁMKOVÁ
PO STRANÁCH ZB ZÍDKY VČ. ZÁBRADLÍ

PLOT NA P.Č.28/9 BUDE ODSTRANĚN

NOVÉ TRUBKOVÉ ZÁBRADLÍ V

259/1

ODVOŇOVACÍ ŽLAB

PLOT NA P.Č.28/2 BUDE ODSTRANĚN

28/2

259/2

28/6

1920



Právní operace
(datum a podpis): - 1 - 11 - 2016

Právní rozpočet
(datum a podpis): *Palacký*

č. sml. P2016-150/OMRI

Smlouva o oprávnění provést odstranění oplocení, stavbu nového oplocení a odvodnění

podle § 1746 odst. 2 zákona č. 89/2012 Sb., občanského zákoníku, ve znění pozdějších předpisů

Smluvní strany:

KATEŘINA TOŠKOVÁ

nar. 12.11.1974

bytem ul. Palackého 2132/3

Nový Jičín

PSČ: 741 01

jako vlastník nemovité věci (dále jen vlastník)

a

MĚSTO NOVÝ JIČÍN

se sídlem Masarykovo nám. 1/1, 741 01 Nový Jičín

IČO: 00298212

DIČ: CZ00298212

zastoupené PhDr. Jaroslavem Dvořákem, starostou města

jako stavebník (dále jen stavebník)

vlastník a stavebník společně jako „smluvní strany“

I.

1. Vlastník má ve svém vlastnictví pozemky **parc. č. 37/1** (ostatní plocha, ostatní komunikace) a **parc.č. 713** (ostatní plocha, jiná plocha) v **k.ú. Nový Jičín – Dolní Předměstí**, zapsané u Katastrálního úřadu pro Moravskoslezský kraj, Katastrálního pracoviště Nový Jičín, na listech vlastnictví č. 4191 a č. 7049 pro katastrální území Nový Jičín – Dolní Předměstí, obec Nový Jičín (dále jen „Dotčené pozemky“).
2. Stavebník je investorem stavby „**Rekonstrukce lávky přes vodoteč Grasmanka na ul. Štefánikova/Palackého, Nový Jičín**“ (dále jen „Stavba“).

II.

1. Touto smlouvou se vlastník a stavebník dohodli, že stavebník je oprávněn provést v rámci Stavby na části Dotčených pozemků uvedených v čl. I této smlouvy **odstranění**

oplocení, stavbu nového oplocení a odvodňovacího betonového žlabu dle zákresu situace, který tvoří Přílohu č. 1 a nedílnou součást této smlouvy, a to nejpozději do 31.12.2020.

2. Souhlas vlastníka dle předchozího odstavce se vztahuje rovněž na vstup a vjezd stavebníka, popřípadě jím prokazatelně pověřených třetích osob na Dotčené pozemky, v souvislosti s činností úkonů souvisejících s odstraněním oplocení, stavbou nového oplocení a odvodňovacího betonového žlabu.
3. Oprávnění dle odst. 1 a odst. 2 tohoto článku smlouvy se zřizují bezúplatně.
4. Stavebník se zavazuje při realizaci Stavby co nejvíce šetřit práva vlastníka Dotčených pozemků a dodržovat podmínky stanovené ve stavebním povolení.
5. Stavebník je povinen oznámit písemně, prostřednictvím datové zprávy nebo jiným vhodným a prokazatelným způsobem vlastníkovi nemovité věci nejpozději 15 dní před samotným zahájením stavebních prací souvisejících s odstraněním oplocení, stavbou nového oplocení a odvodňovacího betonového žlabu skutečnost, že stavební práce hodlá zahájit.
6. Po ukončení stavby je stavebník povinen uvést pozemky do provozuschopného stavu odpovídajícího dalšímu užívání Dotčených pozemků.
7. Tato smlouva bude přílohou žádosti stavebníka o územní rozhodnutí a stavební povolení, kterou stavebník prokáže své oprávnění provést stavbu v souladu s § 86 odst. 2, písm. a) a § 110 odst. 2 písm. a) zákona č. 183/2006 Sb., o územním plánování a stavebním řádu (stavební zákon), ve znění pozdějších předpisů.
8. Stavebník odpovídá v plném rozsahu za plnění všech povinností souvisejících s realizací stavby. Po nabytí právní moci, popř. právních účinků kolaudačního souhlasu příslušného orgánu o povolení stavby protokolárně předá stavbu nového oplocení a odvodňovacího betonového žlabu vlastníkovi nemovité věci.
9. Smluvní strany shodně prohlašují a činí nesporným, že stavbou uvedenou v čl. II. odst. 1 nebudou dotčena vlastnická práva k pozemku a jeho součástí a výlučným vlastníkem nového oplocení a žlabu bude vlastník nemovité věci.
10. Vlastník se zavazuje, že v případě, že bude v době od uzavření této smlouvy do realizace stavby převádět Dotčené pozemky, zajistí, aby jejich nabyvatel převzal v plném rozsahu závazky plynoucí z této smlouvy. Pokud tak neučiní, odpovídá za veškeré škody a další náklady vzniklé stavebníku při realizaci stavby na Dotčených pozemcích dle této smlouvy.
11. Na pozemku parc. č. 37/1 v k. ú. Nový Jičín-Dolní Předměstí vázne zástavní právo smluvní k zajištění pohledávky Komerční banky, a.s., IČO: 45317054. Vlastník nemovité věci prohlašuje, že toto zástavní právo nebrání uzavření této smlouvy ani realizaci jejího předmětu.

III.

1. Tato smlouva nabývá platnosti a účinnosti dnem podpisu oběma smluvními stranami.
2. Doplnky nebo změny této smlouvy lze provádět jen se souhlasem obou smluvních stran, a to pouze formou písemných, postupně číslovaných a označených dodatků.
3. Smluvní strany prohlašují, že osoby podepisující tuto smlouvu jsou k tomuto úkonu oprávněny.

4. Smluvní strany prohlašují, že si tuto smlouvu před jejím podpisem přečetly, a že byla uzavřena po vzájemném projednání podle jejich pravé a svobodné vůle, určitě, vážně a srozumitelně, nikoli v tísní.
5. Tato smlouva je sepsána ve čtyřech stejnopisech, z nichž stavebník obdrží 2 vyhotovení a vlastník obdrží 2 vyhotovení.
6. Nedílnou součástí této smlouvy je Příloha č. 1 – Zákres situace.

IV.

1. Doložka platnosti právního jednání dle ustanovení § 41 zákona č. 128/2000 Sb. o obcích (obecní zřízení), ve znění pozdějších předpisů:

O uzavření této smlouvy rozhodla Rada města usnesením č. 1028/35/2016 ze dne 12.10.2016 bod 10.

V Novém Jičíně dne 4. 11. 2016

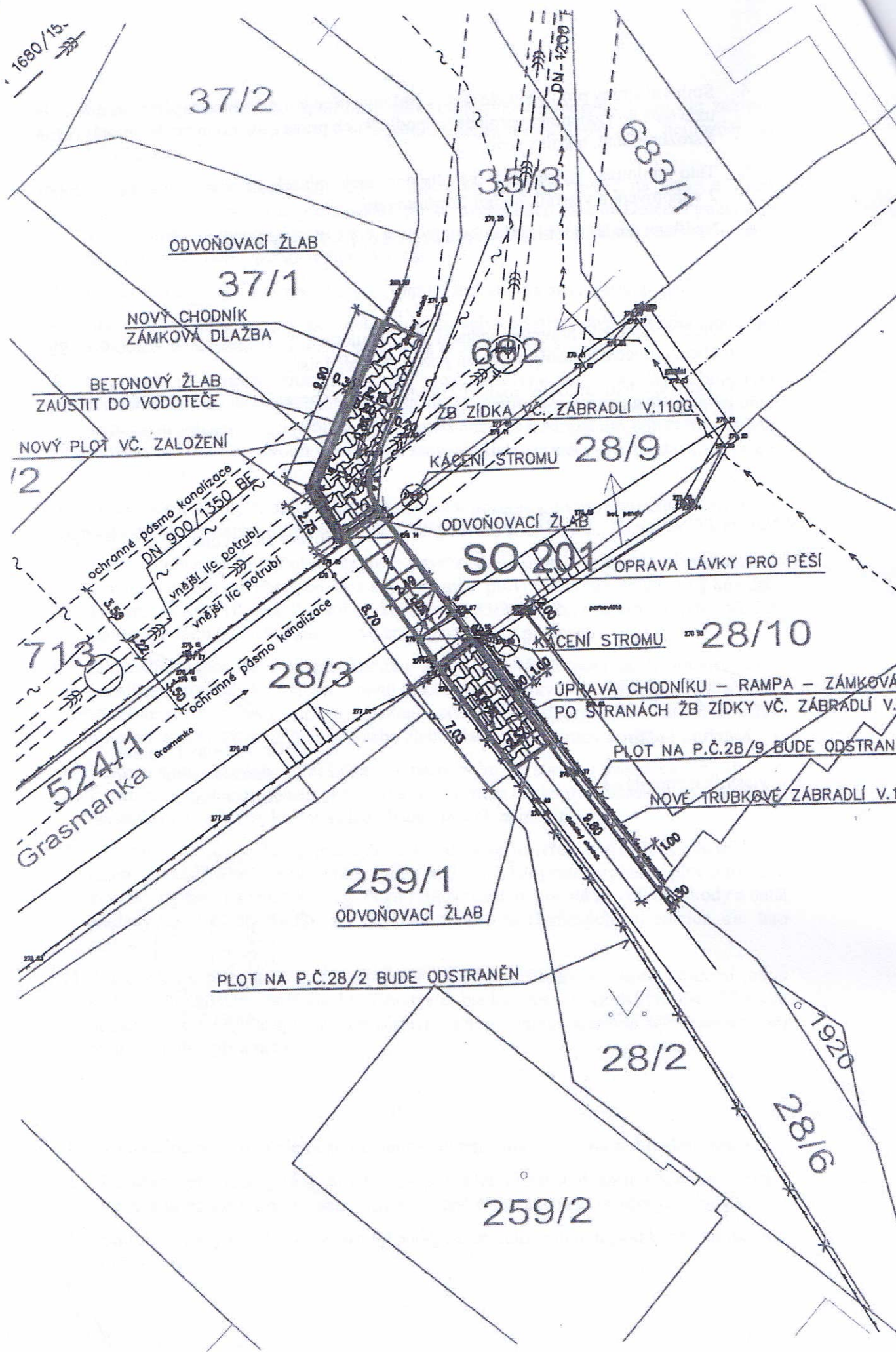
V Novém Jičíně dne 14. 11. 2016

Tošková
Kateřina Tošková

vlastník nemovité věci

PhDr. Jaroslav Dvořák
PhDr. Jaroslav Dvořák
starosta města
za stavebníka





Dohoda o činnosti a umístění stavby v ochranném pásmu vodního díla č. 1099/D/NJ/2015

uzavřená dle § 1746, odst. 2 z. č. 89/2012 Sb., občanského zákoníku, a § 23 z. č. 274/2001 Sb.

Účastníci dohody:

Severomoravské vodovody a kanalizace Ostrava a.s.

se sídlem: 28. října 1235/169, Mariánské Hory, 709 00 Ostrava

zastoupena: Ing. Janem Tlolkou, ředitelem kanalizací

IČO: 45193665

DIČ: CZ45193665

dále jen SmVaK Ostrava a.s.

a

Město Nový Jičín

se sídlem: Masarykovo nám. 1/1, 741 01 Nový Jičín

zastoupeno: Ing. Vladimírem Bartoněm, vedoucím Odboru majetku, rozvoje a investic Městského úřadu
Nový Jičín

IČO: 00298212

DIČ: CZ00298212

dále jen investor (vlastník)

I.

Vlastník prohlašuje, že je investorem stavby s názvem „Rekonstrukce lávky přes vodoteč Grasmanka na ul. Štefánikova/Palackého, Nový Jičín“, v rámci které dojde k vybudování zpevněné plochy včetně rampy s opěrnou stěnou na pozemku parc. č. 37/3 v k.ú. Nový Jičín-Dolní Předměstí, ve kterém je uložena kanalizace uvedená dále. Předmětná zpevněná plocha včetně rampy s opěrnou stěnou je částečně situována nad kanalizací **DN 900/1350 BE** v majetku a provozování SmVaK Ostrava a.s. Uvedený řad má na základě zákona č. 274/2001 Sb. o vodovodech a kanalizacích v platném znění stanoveno ochranné pásmo vodorovně v šířce 3,5 m od vnějšího líce potrubí na každou stranu.

SmVaK Ostrava a.s., jako vlastník výše uvedeného vodního díla - kanalizace souhlasí se situováním výše uvedené zpevněné plochy včetně rampy s opěrnou stěnou v jejím ochranném pásmu při splnění následujících podmínek:

- Při realizaci zpevněné plochy budou dodrženy podmínky stanovené v článku II. této dohody.
 - Účastníci této dohody sjednávají, že:
- A. V případě nutnosti stavebního zásahu na zařízení SmVaK Ostrava a.s. umístěném na shora uvedeném pozemku z důvodu odstranění a opravy jeho havárie, kdy v důsledku havárie vzniká nebezpečí ohrožení zdraví a života osob, způsobení škody na majetku nebo poškození životního prostředí nebo způsobení hmotných škod provozovateli kanalizace, zavazuje se vlastník zpevněné plochy včetně rampy s opěrnou stěnou umístěné v ochranném pásmu kanalizace umožnit bez zbytečného odkladu zaměstnancům SmVaK Ostrava a.s. případně jim pověřené osobě či organizaci přístup a příjezd odpovídající techniky ke kanalizaci, a to neprodleně od oznámení této skutečnosti ze strany SmVaK Ostrava a.s. (telefonicky, emailem – viz níže).
- B. V případě plánované opravy předmětné kanalizace, bude na základě písemného oznámení SmVaK Ostrava a.s. o jeho záměru provést opravu do 30-ti kalendářních dnů vydáno vlastním písemné stanovisko k této opravě, které bude obsahovat vyslovený souhlas se záměrem SmVaK Ostrava a.s. Stanovisko vlastníka nebude obsahovat podmínky, které by byly v rozporu s ustanovením článku I. bod A., D., E., F., G., H. a K. této dohody. Písemné oznámení o záměru opravy bude obsahovat jednoduchý technický popis připravovaného zásahu na zařízení SmVaK Ostrava a.s. včetně předpokládaného záboru pozemku vlastníka.
- C. V případě plánované rekonstrukce předmětné kanalizace, bude na základě písemného oznámení SmVaK Ostrava a.s. o jeho záměru rekonstrukce do 60-ti kalendářních dnů vydáno vlastním písemné stanovisko k této rekonstrukci. Stanovisko vlastníka nebude obsahovat podmínky, které by byly v rozporu s ustanoveními článku I. bod A., D., E., F., G., H., a K. této dohody. Písemné oznámení o záměru rekonstrukce bude obsahovat jednoduchý technický popis připravovaného zásahu na zařízení SmVaK Ostrava a.s. včetně předpokládaného záboru pozemku vlastníka

- D. Práce spojené s odstraněním zpevněné plochy včetně rampy s opěrnou stěnou v rozsahu nezbytně nutném pro provedení stavebního zásahu na kanalizaci ve smyslu článku I. písmeno A, B, C a následné provedení zásypu potrubí pod spodní konstrukční vrstvy zpevněné plochy provede na svůj náklad a nebezpečí SmVaK Ostrava a.s. pokud se oba účastníci dohody nedohodnou jinak. Vlastník se zavazuje na své náklady a nebezpečí zajistit uvedení zpevněné plochy včetně rampy s opěrnou stěnou do původního stavu včetně všech jejích konstrukčních vrstev po realizaci prací na kanalizaci SmVaK Ostrava a.s.
- E. V případě, že v termínech uvedených v článku I. bod B. a C. této dohody nebude vlastníkem vydáno stanovisko, dává tímto najevo svůj souhlas s oznámeným stavebním zásahem na zařízení SmVaK Ostrava a.s. bez připomínek.
- F. Za případné škody vzniklé na stavbě zpevněné plochy včetně rampy s opěrnou stěnou umístěné v ochranném pásmu zařízení SmVaK Ostrava a.s. v souvislosti s možnými zásahy dle článku I. bod A., B. a C. této dohody nebude ze strany SmVaK Ostrava a.s. vlastníkovi poskytnuta náhrada škody, neboť svým podpisem této dohody potvrzuje, že je seznámen se všemi riziky spojenými s umístěním zpevněné plochy v ochranném pásmu zařízení SmVaK Ostrava a.s. Toto se vztahuje rovněž na případné škody způsobené samotnou poruchou předmětného zařízení v místě, kde je umístěna stavba zpevněných ploch včetně rampy s opěrnou stěnou.
- G. V případě zcizení stavby zpevněné plochy, nebo stavby, se kterou tvoří nedílnou součást, je vlastník povinen seznámit budoucího vlastníka této stavby v ochranném pásmu vodního díla s obsahem této dohody a zajistit, aby tento byl o obsahu dohody informován ve smlouvě o převodu vlastnictví.
- H. Vlastník je povinen zajistit, aby nový vlastník stavby přistoupil k výše uvedeným závazkům při podpisu smlouvy o převodu vlastnictví a o této skutečnosti písemně informovat SmVaK Ostrava a.s., a to nejpozději do 15-ti dnů od data převodu vlastnictví.
- I. V případě nutnosti zásahu z důvodů odstranění a opravy havárie předmětné kanalizace je kontaktní osobou ze strany vlastníka pro přijetí oznámení o tomto p. Petr Bittner, tel. č: 556 768 223, e-mail: bittner@novyjičin-town.cz. Při každé změně telefonního čísla či kontaktní osoby je vlastník povinen o tomto písemně informovat SmVaK Ostrava a.s.
- J. Za SmVaK Ostrava a.s. jsou oprávněni vlastníka kontaktovat a oznamovat nutnost zásahu tyto zaměstnanci:
Zdeno Lopušný, vedoucí provozu kanalizačních sítí oblast Nový Jičín, Opava a Bruntál, tel.: 556 779 252, zdeno.lopusny@smvak.cz
Ing. Jakub Sloboda, vedoucí střediska kanalizačních sítí Nový Jičín, tel.: 556 779 268, jakub.sloboda@smvak.cz
- K. Účastníci této dohody současně sjednávají, že žádné jiné stavební objekty ani trvalé porosty nebudou umístěny v ochranném pásmu shora uvedeného zařízení, nejsou tudíž předmětem této dohody. Pokud na zařízení SmVaK Ostrava a.s. vznikne vlivem zatížení od předmětné stavby zpevněné plochy porucha, během její realizace či provozu, provede vlastník na své náklady po dohodě s SmVaK Ostrava a.s. přeložku nebo rekonstrukci kanalizace v délce nezbytně nutné. Rovněž za případné škody vzniklé v důsledku poruchy či havárie řadu nebude ze strany SmVaK Ostrava a.s. stavebníkovi poskytnuta žádná náhrada škody.

II. Podmínky realizace

- Před zahájením prací zabezpečí investor vytyčení zařízení v majetku a provozování SmVaK Ostrava a.s. a s vytyčením prokazatelně seznámí pracovníky, kteří budou stavbu provádět. Vytyčení provede na základě písemné objednávky Středisko kanalizačních sítí Nový Jičín, tel. č.: 556 779 268.
- Na základě vytyčení v místech kolize se zařízením SmVaK Ostrava a.s. budou veškeré kanalizační poklopy upraveny do nivelety konečných úprav.
- V místech kolize řešených úprav a vedení kanalizace SmVaK Ostrava a.s. bude v rozsahu ochranného pásma zařízení SmVaK Ostrava a.s. uvedeného v článku I. této dohody povrch rozebíratelný, uložený do pískového lože, bez betonové podkladní desky.
- Při úpravě povrchu terénu v ochranném pásmu bude zachováno alespoň minimální krytí kanalizace v souladu s ČSN 73 6005.
- Zemní práce do vzdálenosti 1 m od okraje potrubí budou prováděny ručním výkopem se zvýšenou opatrností tak, aby nedošlo k poškození vedení a zařízení SmVaK Ostrava a.s.
- Stávající zařízení SmVaK Ostrava a.s. bude během prací zajištěno proti poškození.
- Po dobu výstavby budou přístupny kanalizační šachty včetně přípojkových.
- Případné poškození zařízení SmVaK Ostrava a.s. bude neprodleně oznámeno na dispečink SmVaK Ostrava a.s. s nepřetržitou službou (tel. 840111125).

III.

SmVaK Ostrava a.s. prohlašuje, že bude při svých pracích postupovat šetrně a zasahovat do práv investora pouze v nezbytně nutném rozsahu, který v případě plánovaných oprav a rekonstrukcí bude předem projednán s investorem. Současně se zavazuje při provádění jakýchkoliv zásahů na předmětné kanalizaci podle čl. I., bodů A. – C. této dohody zvolit s ohledem na maximální ochranu oprávněných zájmů obou účastníků této dohody takový způsob jejich provedení, kterým bude snížena nebo eliminována případná škoda na stavbě investora.

IV.

Tato dohoda se uzavírá na dobu neurčitou a bude součástí rozhodnutí o umístění stavby a zařízení investora. Nedílnou součástí této dohody je situační záznam.

Tato dohoda přechází se všemi právy a povinnostmi z ní vyplývajících na právní nástupce obou účastníků dohody.

V.

Tato dohoda je vyhotovena ve 2 stejnopisech, z nichž každý účastník dohody obdrží jedno vyhotovení. Dohodu lze měnit nebo doplňovat jen dodatky v písemné formě. Tato dohoda nabývá platnosti a účinnosti dnem jejího podpisu oběma účastníky dohody.

Smluvní strany výslovně souhlasí s tím, aby tato smlouva byla uvedena v přehledu nazvaném „Smlouvy uzavřené městem“ vedeném městem Nový Jičín, který obsahuje údaje o smluvních stranách, předmětu smlouvy, číselné označení smlouvy a datum jejího podpisu. Smluvní strany výslovně souhlasí, že tato smlouva může být bez jakéhokoli omezení zveřejněna na oficiálních webových stránkách města Nový Jičín na síti Internet (www.novyjicin.cz), a to včetně všech případných příloh a dodatků. Smluvní strany prohlašují, že skutečnosti uvedené v této smlouvě nepovažují za obchodní tajemství ve smyslu příslušných ustanovení právních předpisů a udělují svolení k jejich užití a zveřejnění bez stanovení jakýchkoli dalších podmínek.

V ostatním se vztahy mezi účastníky této dohody řídí zák. č. 89/2012 Sb., občanským zákoníkem, v platném znění.

V Ostravě dne 10.9.2015

za SmVaK Ostrava a.s.
Ing. Jan Tlodka
ředitel kanalizací

26-08-2015
V Novém Jičíně dne

za vlastníka
Ing. Vladimír Bartoň
vedoucí Odboru majetku, rozvoje a investic

MĚSTO NOVÝ JIČÍN
741 11 NOVÝ JIČÍN

26-08-2015
Říkáze operace
(datum a podpis):
(30)
Správce rozpočtu
(datum a podpis):
26-08-2015

1680/15

37/2

ODVOŇOVACÍ ŽLAB

37/1

NOVÝ CHODNÍK
ZÁMKOVÁ DLAŽBA

BETONOVÝ ŽLAB
ZAÚSTIT DO VODOTEČE

NOVÝ PLOT VČ. ZALOŽENÍ

ochranné pásmo kanalizace
DN 900/1350 BF
vnější líc potrubí
vnější líc potrubí
ochranné pásmo kanalizace

524/1
Grasmanka

ZB ŽÍDKA VČ. ZÁBRADLÍ V.110G

KÁČENÍ STROMU

28/9

ODVOŇOVACÍ ŽLAB

SO 201

OPRAVA LÁVKY PRO PĚŠÍ

KÁČENÍ STROMU

28/10

ÚPRAVA CHODNÍKU – RAMPA – ZÁMKOVÁ DLAŽBA
PO STRANÁCH ZB ŽÍDKY VČ. ZÁBRADLÍ

PLOT NA P.Č.28/9 BUDE ODSTRANĚN

NOVÉ TRUBKOVÉ ZÁBRADLÍ

259/1
ODVOŇOVACÍ ŽLAB

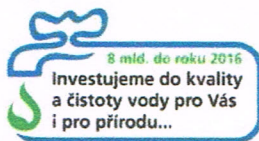
PLOT NA P.Č.28/2 BUDE ODSTRANĚN

28/2

259/2

28/6

1920



**Severomoravské vodovody
a kanalizace Ostrava a.s.**
se sídlem 28. října 1235/169,
Mariánské Hory, 709 00 Ostrava

JOKA - Jordan Jan
29. dubna 248 / 11
700 30 Ostrava

Značka: 9773/V012973/2017/NO

Ostrava, dne: 22.5.2017

Věc: Lávka pro pěší na ul. Štefánikova/Palackého v Novém Jičíně, parc.č. 37/3, 524/1, 28/6, k.ú. Nový Jičín-Dolní Předměstí
Investor: Město Nový Jičín
Stanovisko k ohlášení stavby, resp. pro stavební povolení

Pro výše uvedenou stavbu jsme vydali stanovisko pro územní řízení, resp. stavební povolení dne 02.04.2015 pod zn.: 9773/V004820/2015/TE, které již pozbylo platnosti.

Popis stavby:

Předložená dokumentace řeší rekonstrukci lávky pro pěší přes vodní tok Grasmanka mezi ulicemi Štefánikova Palackého na pozemcích parc.č. 37/3, 524/1, 28/6 v k.ú. Nový Jičín-Dolní Předměstí. Stávající nosná konstrukce lávky je v havarijním stavu a bude vyměněna. Spodní stavba bude ponechána a nadbetonována. Nosná konstrukce bude přizvednuta, včetně navazujícího chodníku. V této souvislosti bude nutno upravit sousedící ploty. Koryto vodního toku bude bez úprav.

Skladba chodníku nad kanalizací v majetku SmVaK Ostrava a.s. DN 900/1350 beton:

zámková dlažba tl. 60 mm, štěrkodrt' fr. 4/8 tl. 40 mm, štěrkodrt' fr. 16/32 tl. 150 mm, dosypání rampy z materiálu vhodného do náspů tl. max 150 mm, přechodový klín z hubeného betonu C-/13,5

S výše uvedenou rekonstrukcí lávky pro pěší (dle předložených podkladů) **souhlasíme** za níže uvedených podmínek.

Stanovisko k umístění:

Realizaci výše uvedené stavby na pozemku parc. č. 37/3, 524/1, 28/6 v k.ú. Nový Jičín-Dolní Předměstí **dojde ke střetu** s vodohospodářským zařízením v majetku SmVaK Ostrava a.s., a to s **kanalizačním sběračem jednotné kanalizace DN 900/1350 BE** – viz mapová příloha. Požadujeme respektovat toto zařízení – viz Podmínky týkající se realizace stavby.

Zákres dotčených zařízení v majetku SmVaK Ostrava a.s. je pouze orientační, proto je povinnost investora – stavebníka před zahájením prací požádat o vytyčení zařízení SmVaK Ostrava a.s. Vytyčení provede na základě objednávky (středisko kanalizačních sítí Nový Jičín, tel. č.: 556 779 268). V případě nesplnění této povinnosti je investor – stavebník povinen nahradit vlastníkově a provozovateli případnou škodu způsobenou na vodohospodářském zařízení v důsledku neprovedení vytyčení.

Stavba chodníku včetně opěrné stěny se zábradlím v místě kolize se stávajícím kanalizačním řadem DN 900/1350 BE je řešena dohodou o činnosti a umístění stavby v ochranném pásmu vodního díla č. 1099/D/NJ/2015.

Podmínky týkající se realizace stavby:


Při provádění prací, jimiž mohou být dotčena zařízení v majetku SmVaK Ostrava a.s., je stavebník povinen učinit veškerá opatření tak, aby nedošlo k poškození tohoto zařízení a splnit následující podmínky:

- Před zahájením zemních prací je stavebník – investor povinen zabezpečit vytyčení zařízení, s vytyčením prokazatelně seznámit pracovníky, kteří budou práce provádět (kontakty viz výše).
- Zemní práce do vzdálenosti 1,0 m od okraje potrubí budou prováděny ručním výkopem se zvýšenou opatrností tak, aby nedošlo k poškození našich vedení a zařízení. V případě obnažení potrubí bude toto zabezpečeno před poškozením.

- Stavby pevných nadzemních konstrukcí (mimo objekty řešené dohodou o činnosti a umístění stavby v ochranném pásmu vodního díla č. 1099/D/NJ/2015), stejně jako výsadbu trvalých porostů požadujeme umístit mimo ochranné pásmo kanalizačního potrubí. Ochranná pásma jsou stanovena § 23 zákona č. 274/2001 Sb. v platném znění o vodovodech a kanalizacích pro veřejnou potřebu a jsou vymezena vodorovnou vzdáleností od vnějšího líce stěny potrubí na každou stranu
 - u vodovodních a kanalizačních řadů do průměru 500 mm včetně - 1,5 m
 - u vodovodních a kanalizačních řadů nad průměr 500 mm - 2,5 m,
 - u vodovodních řadů nebo kanalizačních stok o průměru nad 200 mm, jejichž dno je uloženo v hloubce větší než 2,5 m pod upraveným povrchem, se výše uvedené vzdálenosti zvyšují o 1,0 m od vnějšího líce (hloubka stoky AE v místě rekonstruované lávky pro pěší je cca 4,3 m).
- V rozsahu ochranného pásma našich vedení nebudou zřizovány skládky materiálu, zeminy apod.
- Při úpravě povrchu terénu v ochranném pásmu bude zachováno alespoň minimální krytí kanalizačního potrubí v souladu s ČSN 73 6005. Veškeré kanalizační poklopy požadujeme upravit do nivelety konečných úprav terénu.
- **Upozorňujeme investora, resp. budoucího vlastníka stavby, že v souladu s příslušnými ustanoveními zákona č. 274/2001 Sb. ve znění pozdějších předpisů, je povinen umožnit vstup zaměstnancům provozovatele stávajícího zařízení kanalizace, včetně příjezdu potřebné mechanizace na pozemky, na nichž nebo pod nimiž se nachází kanalizace včetně jejího příslušenství, a to za účelem zajištění jejího řádného provozování, údržby a provádění oprav.**
- Před záhozem bude přizván oprávněný zástupce příslušného střediska (viz výše) ke kontrole místa zásahu do ochranného pásma SmVaK Ostrava a.s. Tato kontrola bude zaznamenána ve stavebním deníku. Bez této kontroly nesouhlasíme se zahájením záhozu. Bez písemného dokladu o provedené kontrole zástupcem SmVaK Ostrava a.s. nesouhlasíme s udělením kolaudačního souhlasu.
- Požadujeme v rámci realizace respektovat podmínky uvedené v dohodě o činnosti a umístění stavby v ochranném pásmu vodního díla č. 1099/D/NJ/2015.
- Případné poškození zařízení SmVaK Ostrava a.s. bude neprodleně oznámeno na poruchovou linku SmVaK Ostrava a.s. s nepřetržitou službou (tel. 800 292 300).
- Geodetické zaměření stavby v souřadnicovém systému JTSK a výškovém systému Bpv doporučujeme předat našemu oddělení GIS na e-mailovou adresu gis@smvak.cz.
- Pokud při dalších jednáních se SmVaK Ostrava a.s. bude investor zastupován třetí osobou, požadujeme, aby nedílnou součástí žádosti o stanovisko byla plná moc, příp. pověření k zastupování.

Platnost tohoto stanoviska je 1 rok.

**Severomoravské vodovody
a kanalizace Ostrava a.s.**
28. října 1235/169, Mariánské Hory,
709 00 Ostrava 39


Ing. Lumír Pavelek
vedoucí technického odboru

Přílohy:

- Orientační zakres zařízení v majetku, příp. v provozování SmVaK Ostrava a.s.



**VYJÁDŘENÍ O EXISTENCI SÍTĚ ELEKTRONICKÝCH KOMUNIKACÍ
A VŠEOBECNÉ PODMÍNKY OCHRANY SÍTĚ ELEKTRONICKÝCH KOMUNIKACÍ
SPOLEČNOSTI Česká telekomunikační infrastruktura a.s.**

vydané podle § 101 zákona č. 127/2005 Sb., o elektronických komunikacích a o změně některých souvisejících zákonů (zákon o elektronických komunikacích), ve znění pozdějších předpisů a § 161 zákona č. 183/2006 Sb., o územním plánování a stavebním řádu (stavební zákon) či dle dalších příslušných právních předpisů

Číslo jednací: 592273/17

Číslo žádosti: 0117 860 667

Důvod vydání Vyjádření: Stavební řízení

Platnost tohoto Vyjádření končí dne: 19. 4. 2019.

Žadatel	JOKA - Jordan Jan, kontaktní osoba: JOKA - Jordan Jan , 29. dubna 248/11, Ostrava, 70030	
Stavebník	Městský úřad Nový Jičín, Masarykovo nám. 1/1, Nový Jičín, 74101	
Název akce	Lávka pro pěší na ul. Štefánikova/Palackého v Novém Jičíně	
Zájmové území	Okres	Nový Jičín
	Obec	Nový Jičín
	Kat. území / č. parcely	Nový Jičín-Dolní Předměstí

Žadatel shora označenou žádostí určil a vyznačil zájmové území, jakož i stanovil důvod pro vydání Vyjádření o existenci sítě elektronických komunikací a Všeobecných podmínek ochrany sítě elektronických komunikací společnosti *Česká telekomunikační infrastruktura a.s.* (dále jen *Vyjádření*).

Na základě určení a vyznačení zájmového území žadatelem a na základě stanovení důvodu pro vydání *Vyjádření* vydává společnost Česká telekomunikační infrastruktura a.s. následující *Vyjádření*:

Ve vyznačeném zájmovém území se nachází síť elektronických komunikací
společnosti *Česká telekomunikační infrastruktura a.s.* (dále jen *SEK*)
nebo její ochranné pásmo.

Existence a poloha *SEK* je zakreslena v příloženém výřezu/výřezích z účelové mapy *SEK* společnosti *Česká telekomunikační infrastruktura a.s.* Ochranné pásmo *SEK* je v souladu s ustanovením § 102 zákona č. 127/2005 Sb., o elektronických komunikacích a o změně některých souvisejících zákonů stanoveno rozsahem 1,5 m po stranách krajního vedení *SEK* a není v příloženém výřezu/výřezích z účelové mapy *SEK* společnosti *Česká telekomunikační infrastruktura a.s.* vyznačeno (dále jen *Ochranné pásmo*).

(1) *Vyjádření* je platné pouze pro zájmové území určené a vyznačené žadatelem, jakož i pro důvod vydání *Vyjádření* stanovený žadatelem v žádosti.

Číslo jednací: 592273/17

Číslo žádosti: 0117 860 667

Vyjádření pozbývá platnosti uplynutím doby platnosti v tomto *Vyjádření* uvedené, změnou rozsahu zájmového území či změnou důvodu vydání *Vyjádření* uvedeného v žádosti, nesplněním povinnosti stavebníka dle bodu (3) tohoto *Vyjádření*, a nebo pokud se žadatel či stavebník bezprostředně před zahájením realizace stavby ve vyznačeném zájmovém území prokazatelně neujistí u společnosti *Česká telekomunikační infrastruktura a.s.* o tom, zda toto *Vyjádření* v době bezprostředně předcházející zahájení realizace stavby ve vyznačeném zájmovém území stále odpovídá skutečnosti, to vše v závislosti na tom, která ze skutečností rozhodná pro pozbytí platnosti tohoto *Vyjádření* nastane nejdříve.

(2) Podmínky ochrany *SEK* jsou stanoveny v tomto *Vyjádření* a ve Všeobecných podmínkách ochrany *SEK* společnosti *Česká telekomunikační infrastruktura a.s.*, které jsou nedílnou součástí tohoto *Vyjádření*. Stavebník, nebo jím pověřená třetí osoba, je povinen řídit se těmito Všeobecnými podmínkami ochrany *SEK* společnosti *Česká telekomunikační infrastruktura a.s.*

(3) Stavebník, nebo jím pověřená třetí osoba, je povinen **pouze pro případ, že**

a) existence a poloha *SEK*, jež je zakreslena v přiloženém výřezu/výřezech z účelové mapy *SEK* společnosti *Česká telekomunikační infrastruktura a.s.* a nebo

b) toto *Vyjádření*, včetně Všeobecných podmínek ochrany *SEK*

nepředstavuje dostatečnou informaci pro záměr, pro který podal shora označenou žádost nebo pro zpracování projektové dokumentace stavby, která koliduje se *SEK*, nebo zasahuje do Ochranného pásma *SEK*, vyzvat písemně společnost *Česká telekomunikační infrastruktura a.s.* k upřesnění podmínek ochrany *SEK*, a to prostřednictvím zaměstnance společnosti *Česká telekomunikační infrastruktura a.s.* pověřeného ochranou sítě - Karel Dombrovský, e-mail: karel.dombrovsky@cetin.cz (dále jen POS).

(4) Přeložení *SEK* zajistí její vlastník, společnost *Česká telekomunikační infrastruktura a.s.* Stavebník, který vyvolal překládku *SEK* je dle ustanovení § 104 odst. 17 zákona č. 127/2005 Sb., o elektronických komunikacích a o změně některých souvisejících zákonů povinen uhradit společnosti *Česká telekomunikační infrastruktura a.s.* veškeré náklady na nezbytné úpravy dotčeného úseku *SEK*, a to na úrovni stávajícího technického řešení.

(5) Pro účely přeložení *SEK* dle bodu (3) tohoto *Vyjádření* je stavebník povinen uzavřít se společností *Česká telekomunikační infrastruktura a.s.* Smlouvu o realizaci překládky *SEK*.

(6) Společnost *Česká telekomunikační infrastruktura a.s.* prohlašuje, že žadateli byly pro jím určené a vyznačené zájmové území poskytnuty veškeré, ke dni podání shora označené žádosti, dostupné informace o *SEK*.

(7) Žadateli převzetím tohoto *Vyjádření* vzniká povinnost poskytnuté informace a data užít pouze k účelu, pro který mu byla tato poskytnuta. Žadatel není oprávněn poskytnuté informace a data rozmnožovat, rozšiřovat, pronajímat, půjčovat či jinak užívat bez souhlasu společnosti *Česká telekomunikační infrastruktura a.s.* V případě porušení těchto povinností vznikne žadateli odpovědnost vyplývající z platných právních předpisů, zejména předpisů práva autorského.

V případě dotazů k *Vyjádření* lze kontaktovat společnost *Česká telekomunikační infrastruktura a.s.* na asistenční lince 238 461 111.

Přílohami *Vyjádření* jsou:

- Všeobecné podmínky ochrany *SEK* společnosti *Česká telekomunikační infrastruktura a.s.*
- Situační výkres (obsahuje zájmové území určené a vyznačené žadatelem a výřezy účelové mapy *SEK*)
- Informace k vytyčení *SEK*

Číslo jednací: 592273/17

Číslo žádosti: 0117 860 667

Vyjádření vydala společnost Česká telekomunikační infrastruktura a.s. dne: 19. 4. 2017.


Česká telekomunikační infrastruktura a.s.
Olšanská 2681/6
130 00 Praha 3
DIČ: CZ04084063


Všeobecné podmínky ochrany SEK společnosti Česká telekomunikační infrastruktura a.s.

I. Obecná ustanovení

1. Stavebník, nebo jím pověřená třetí osoba, je povinen při provádění jakýchkoliv činností, zejména stavebních nebo jiných prací, při odstraňování havárií a projektování staveb, řídit se platnými právními předpisy, technickými a odbornými normami (včetně doporučených), správnou praxí v oboru stavebnictví a technologickými postupy a učinit veškerá opatření nezbytná k tomu, aby nedošlo k poškození nebo ohrožení sítě elektronických komunikací ve vlastnictví společnosti *Česká telekomunikační infrastruktura a.s.* a je výslovně srozuměn s tím, že *SEK* jsou součástí veřejné komunikační sítě, jsou zajišťovány ve veřejném zájmu a jsou chráněny právními předpisy.
2. Při jakékoliv činnosti v blízkosti vedení *SEK* je stavebník, nebo jím pověřená třetí osoba, povinen respektovat ochranné pásmo *SEK* tak, aby nedošlo k poškození nebo zamezení přístupu k *SEK*. Při křížení nebo souběhu činností se *SEK* je povinen řídit se platnými právními předpisy, technickými a odbornými normami (včetně doporučených), správnou praxí v oboru stavebnictví a technologickými postupy. Při jakékoliv činnosti ve vzdálenosti menší než 1,5 m od krajního vedení vyznačené trasy podzemního vedení *SEK* (dále jen *PVSEK*) nesmí používat mechanizačních prostředků a nevhodného nářadí.
3. Pro případ porušení kterékoliv z povinností stavebníka, nebo jím pověřené třetí osoby, založené Všeobecnými podmínkami ochrany *SEK* společnosti *Česká telekomunikační infrastruktura a.s.* je stavebník, nebo jím pověřená třetí osoba, odpovědný za veškeré náklady a škody, které společnosti *Česká telekomunikační infrastruktura a.s.* vzniknou porušením jeho povinností.
4. V případě, že budou zemní práce zahájeny po uplynutí doby platnosti tohoto *Vyjádření*, nelze toto *Vyjádření* použít jako podklad pro vytyčení a je třeba požádat o vydání nového *Vyjádření*.
5. Bude-li žadatel na společnosti *Česká telekomunikační infrastruktura a.s.* požadovat, aby se jako účastník správního řízení, pro jehož účely bylo toto *Vyjádření* vydáno, vzdala práva na odvolání proti rozhodnutí vydanému ve správním řízení, pro jehož účely bylo toto *Vyjádření* vydáno, je povinen kontaktovat *POS*.

II. Součinnost stavebníka při činnostech v blízkosti SEK

1. Započetí činnosti je stavebník, nebo jím pověřená třetí osoba, povinen oznámit *POS*. Oznámení bude obsahovat číslo *Vyjádření*, k němuž se vztahují tyto podmínky.
2. Před započetím zemních prací či jakékoliv jiné činnosti je stavebník, nebo jím pověřená třetí osoba, povinen zajistit vyznačení tras *PVSEK* na terénu dle polohopisné dokumentace. S vyznačenou trasou *PVSEK* prokazatelně seznámí všechny osoby, které budou a nebo by mohly činnosti provádět.
3. Stavebník, nebo jím pověřená třetí osoba, je povinen upozornit jakoukoliv třetí osobu, jež bude provádět zemní práce, aby zjistila nebo ověřila stranovou a hloubkovou polohu *PVSEK* příčnými sondami, a je srozuměn s tím, že možná odchylka uložení středu trasy *PVSEK*, stranová i hloubková, činí +/- 30 cm mezi skutečným uložením *PVSEK* a polohovými údaji ve výkresové dokumentaci.
4. Při provádění zemních prací v blízkosti *PVSEK* je stavebník, nebo jím pověřená třetí osoba, povinen postupovat tak, aby nedošlo ke změně hloubky uložení nebo prostorového uspořádání *PVSEK*. Odkryté *PVSEK* je stavebník, nebo jím pověřená třetí osoba, povinen zabezpečit proti prověšení, poškození a odcizení.
5. Při zjištění jakéhokoliv rozporu mezi údaji v projektové dokumentaci a skutečností je stavebník, nebo jím pověřená třetí osoba, povinen bez zbytečného odkladu přerušit práce a zjištění rozporu oznámit *POS*. V přerušovaných pracích lze pokračovat teprve poté, co od *POS* prokazatelně obdržel souhlas k pokračování v pracích.
6. V místech, kde *PVSEK* vystupuje ze země do budovy, rozváděče, na sloup apod. je stavebník, nebo jím pověřená třetí osoba, povinen vykonávat zemní práce se zvýšenou mírou opatrnosti s ohledem na ubývající krytí nad *PVSEK*. Výkopové práce v blízkosti sloupů nadzemního vedení *SEK* (dále jen *NVSEK*) je povinen provádět v takové vzdálenosti, aby nedošlo k narušení jejich stability, to vše za dodržení platných právních předpisů, technických a odborných norem, správné praxi v oboru stavebnictví a technologických postupů.

7. Při provádění zemních prací, u kterých nastane odkrytí *PVSEK*, stavebník, nebo jím pověřená třetí osoba před zakrytím *PVSEK* vyzve *POS* ke kontrole. Zához je stavebník oprávněn provést až poté, kdy prokazatelně obdržel souhlas *POS*.
8. Stavebník, nebo jím pověřená třetí osoba, není oprávněn manipulovat s kryty kabelových komor a vstupovat do kabelových komor bez souhlasu společnosti *Česká telekomunikační infrastruktura a.s.*
9. Stavebník, nebo jím pověřená třetí osoba, není oprávněn trasu *PVSEK* mimo vozovku přejíždět vozidly nebo stavební mechanizací, a to až do doby, než *PVSEK* řádně zabezpečí proti mechanickému poškození. Stavebník, nebo jím pověřená třetí osoba, je povinen projednat s *POS* způsob mechanické ochrany trasy *PVSEK*. Při přepravě vysokého nákladu nebo mechanizace pod trasou *NVSEK* je stavebník, nebo jím pověřená třetí osoba, povinen respektovat výšku *NVSEK* nad zemí.
10. Stavebník, nebo jím pověřená třetí osoba, není oprávněn na trase *PVSEK* (včetně ochranného pásma) jakkoliv měnit niveletu terénu, vysazovat trvalé porosty ani měnit rozsah a konstrukci zpevněných ploch (např. komunikací, parkovišť, vjezdů aj.).
11. Stavebník, nebo jím pověřená třetí osoba, je povinen manipulační a skladové plochy zřizovat v takové vzdálenosti od *NVSEK*, aby činnosti na/v manipulačních a skladových plochách nemohly být vykonávány ve vzdálenost menší než 1m od *NVSEK*.
12. Stavebník, nebo jím pověřená třetí osoba, není oprávněn užívat, přemísťovat a odstraňovat technologické, ochranné a pomocné prvky *SEK*.
13. Stavebník, nebo jím pověřená třetí osoba, není oprávněn bez předchozího projednání jakkoliv manipulovat s případně odkrytými prvky *SEK*, zejména s ochrannou skříňí optických spojek, optickými spojkami, technologickými rezervami či jakýmkoliv jiným zařízením *SEK*.
14. Stavebník, nebo jím pověřená třetí osoba, je povinen každé poškození či krádež *SEK* neprodleně od okamžiku zjištění takové skutečnosti, oznámit *POS* na telefonní číslo: 602 786 457 nebo v mimopracovní době na telefonní číslo 238 462 690.

III. Práce v objektech a odstraňování objektů

1. Stavebník, nebo jím pověřená třetí osoba, je povinen před zahájením jakýchkoliv prací v budovách a jiných objektech, kterými by mohl ohrozit stávající *SEK*, prokazatelně kontaktovat *POS* a zajistit u společnosti *Česká telekomunikační infrastruktura a.s.* bezpečné odpojení *SEK*.
2. Při provádění činností v budovách a jiných objektech je stavebník, nebo jím pověřená třetí osoba, povinen v souladu s právními předpisy, technickými a odbornými normami (včetně doporučených), správnou praxí v oboru stavebnictví a technologickými postupy provést mimo jiné průzkum vnějších i vnitřních vedení *SEK* na omítce i pod ní.

IV. Součinnost stavebníka při přípravě stavby

1. Pokud činností stavebníka, nebo jím pověřené třetí osoby, k níž je třeba povolení správního orgánu dle zvláštního právního předpisu, dojde k ohrožení či omezení *SEK*, je stavebník, nebo jím pověřená třetí osoba, povinen kontaktovat *POS* a předložit zakreslení *SEK* do příslušné dokumentace stavby (projektové, realizační, koordinační atp.).
2. V případě, že pro činnosti stavebníka, nebo jím pověřené třetí osoby, není třeba povolení správního orgánu dle zvláštního právního předpisu, je stavebník, nebo jím pověřená třetí osoba, povinen předložit zakreslení trasy *SEK* i s příslušnými kótami do zjednodušené dokumentace (katastrální mapa, plánec), ze které bude zcela patrná míra dotčení *SEK*.

3. Při projektování stavby, rekonstrukce či přeložky vedení a zařízení silových elektrických sítí, elektrických trakcí vlaků a tramvají, nejpozději však před zahájením správního řízení ve věci povolení stavby, rekonstrukce či přeložky vedení a zařízení silových elektrických sítí, elektrických trakcí vlaků a tramvají, je stavebník, nebo jím pověřená třetí osoba, povinen provést výpočet rušivých vlivů, zpracovat ochranná opatření a předat je *POS*.

4. Při projektování stavby, při rekonstrukci, která se nachází v ochranném pásmu radiových tras společnosti *Česká telekomunikační infrastruktura a.s.* a překračuje výšku 15 m nad zemským povrchem, a to včetně dočasných objektů zařízení staveniště (jeřáby, konstrukce, atd.), nejpozději však před zahájením správního řízení ve věci povolení takové stavby, je stavebník nebo jím pověřená třetí osoba, povinen kontaktovat *POS*. Ochranné pásmo radiových tras v šíři 50m je zakresleno do situačního výkresu. Je tvořeno dvěma podélnými pruhy o šíři 25 m po obou stranách radiového paprsku v celé jeho délce, resp. 25 m kruhem kolem vysílacího radiového zařízení.

5. Pokud se v zájmovém území stavby nachází podzemní silnoproudé vedení (NN) společnosti *Česká telekomunikační infrastruktura a.s.* je stavebník, nebo jím pověřená třetí osoba, před zahájením správního řízení ve věci povolení správního orgánu k činnosti stavebníka, nebo jím pověřené třetí osoby, nejpozději však před zahájením stavby, povinen kontaktovat *POS*.

6. Pokud by navrhované stavby (produktovody, energovody aj.) svými ochrannými pásmy zasahovaly do prostoru stávajících tras a zařízení *SEK*, či do jejich ochranných pásem, je stavebník, nebo jím pověřená třetí osoba, povinen realizovat taková opatření, aby mohla být prováděna údržba a opravy *SEK*, a to i za použití mechanizace, otevřeného plamene a podobných technologií.

V. Křížení a souběh se *SEK*

1. Stavebník, nebo jím pověřená třetí osoba, je povinen v místech křížení *PVSEK* se sítěmi technické infrastruktury, pozemními komunikacemi, parkovacími plochami, vjezdy atp. ukládat *PVSEK* v zákonných předpisy stanovené hloubce a chránit *PVSEK* chráničkami s přesahem minimálně 0,5 m na každou stranu od hrany křížení. Chráničku je povinen utěsnit a zamezit vnikání nečistot.

2. Stavebník nebo jím pověřená třetí osoba, je výslovně srozuměn s tím, že v případě, kdy hodlá umístit stavbu sjezdu či vjezdu, je povinen stavbu sjezdu či vjezdu umístit tak, aby metalické kabely *SEK* nebyly umístěny v hloubce menší než 0,6 m a optické nebyly umístěny v hloubce menší než 1 m.

3. Stavebník, nebo jím pověřená třetí osoba, je povinen základy (stavby, opěrné zdi, podezdívky apod.) umístit tak, aby dodržel minimální vodorovný odstup 1,5 m od krajního vedení, případně kontaktovat *POS*.

4. Stavebník, nebo jím pověřená třetí osoba, není oprávněn trasy *PVSEK* znepřístupnit (např. zabetonováním).

5. Stavebník, nebo jím pověřená třetí osoba, je při křížení a souběhu stavby nebo sítí technické infrastruktury s kabelovodem povinen zejména:

- pokud plánované stavby nebo trasy sítí technické infrastruktury budou umístěny v blízkosti kabelovodu ve vzdálenosti menší než 2 m nebo při křížení kabelovodu ve vzdálenosti menší než 0,5 m nad nebo kdekoli pod kabelovodem, předložit *POS* zakreslení v příčných řezech,
- do příčného řezu zakreslit také profil kabelové komory v případě, kdy jsou sítě technické infrastruktury či stavby umístěny v blízkosti kabelové komory ve vzdálenosti menší než 2 m,
- neumísťovat nad trasou kabelovodu v podélném směru sítí technické infrastruktury,
- předložit *POS* vypracovaný odborný statický posudek včetně návrhu ochrany tělesa kabelovodu pod stavbou, ve vjezdu nebo pod zpevněnou plochou,
- nezakrývat vstupy do kabelových komor, a to ani dočasně,
- projednat s *POS*, nejpozději ve fázi projektové přípravy, jakékoliv výkopové práce, které by mohly být vedeny v úrovni či pod úrovní kabelovodu nebo kabelové komory a veškeré případy, kdy jsou trajektorie podvrtnů a protlaků ve vzdálenosti menší než 1,5 m od kabelovodu.

Informace k vytyčení *SEK*

V případě požadavku na vytyčení *PVSEK* společnosti *Česká telekomunikační infrastruktura a.s.* se, prosím, obraťte na společnosti uvedené níže.

Česká telekomunikační infrastruktura a.s. - středisko Morava sever

se sídlem: Olšanská 2681/6, Praha 3, PSČ 13000
IČ: 04084063 DIČ: CZ04084063
kontakt: tel: 238462175 obslužná doba po-pa 7 - 15 hod

Česká telekomunikační infrastruktura a.s. - středisko Morava sever

se sídlem: Olšanská 2681/6, Praha 3, PSČ 13000
IČ: 04084063 DIČ: CZ04084063
kontakt: tel: 238462489 obslužná doba po-pa 7 - 15 hod

Vegacom, a.s. - výhradní dodavatel společnosti Česká telekomunikační infrastruktura a.s.

se sídlem: Pohraniční 52/23, 703 00 Ostrava
IČ: 25788680 DIČ: CZ25788680
kontakt: Ing. Lubomír Vařecha, mobil: 725820762, e-mail: varecha@vegacom.cz
Hurníková Hana, mobil: 725820758, e-mail: hurnikova@vegacom.cz

ALPROTEL GROUP, s.r.o.

se sídlem: Dobrá 543 Frýdek-Místek PSČ 739 51
IČ: 25863037 DIČ: CZ25863037
kontakt: Libor Kašperlík, mobil: 602783894, e-mail: kasperlik@alprotel.cz

GIS-STAVINVEX, a.s.

se sídlem: Bučinská 1733, 735 41 Petřvald
IČ: 25163558 DIČ: CZ25163558
kontakt: Michal Kučera, tel/fax: 596541102, mobil: 731613394, e-mail: ostrava@gis-stavinex.cz
Ing. Anežka Škovroňová, tel/fax: 596541102, mobil: 731204729, e-mail: ostrava@gis-stavinex.cz

Josef Matoušek

se sídlem: Dvorní 766/27, Ostrava-Poruba, PSČ: 708 00
IČ: 75591961 DIČ: 6404090748
kontakt: Josef Matoušek, mobil: 602 516 579, e-mail: matousek1964@seznam.cz

KATES, spol. s r.o.

se sídlem: Důlní 889, 735 35 Horní Suchá
IČ: 47680954 DIČ:
kontakt: Stanislav Knebl, tel.: 596426011, mobil: 736626762, e-mail: knebl.kates@seznam.cz

Milan Kočvara

se sídlem: Osloboditelů 1200, 742 21 Kopřivnice
IČ: 63341620 DIČ:
kontakt: Milan Kočvara, mobil: 602439837, e-mail: vytyceni@seznam.cz

OPTOMONT, a.s.

se sídlem: Na Najmanské 915, 710 00 Ostrava
IČ: 25355759 DIČ: CZ25355759
kontakt: Bogdan Kaleta, tel.: 558340911, mobil: 721521807, e-mail: bogdan.kaleta@optomont.cz

Příloha k *Vyjádření* 592273/17

Číslo žádosti: 0117 860 667

Rostislav Ralidiák

se sídlem: Karviná, Čsl.armády 2930/25, PSČ 73301

IČ: 70244090

DIČ: CZ70244090

kontakt: Rostislav Ralidiák, mobil: 602 749 579, e-mail: trasovani@atlas.cz

Sitel, spol. s r.o., oblast Ostrava

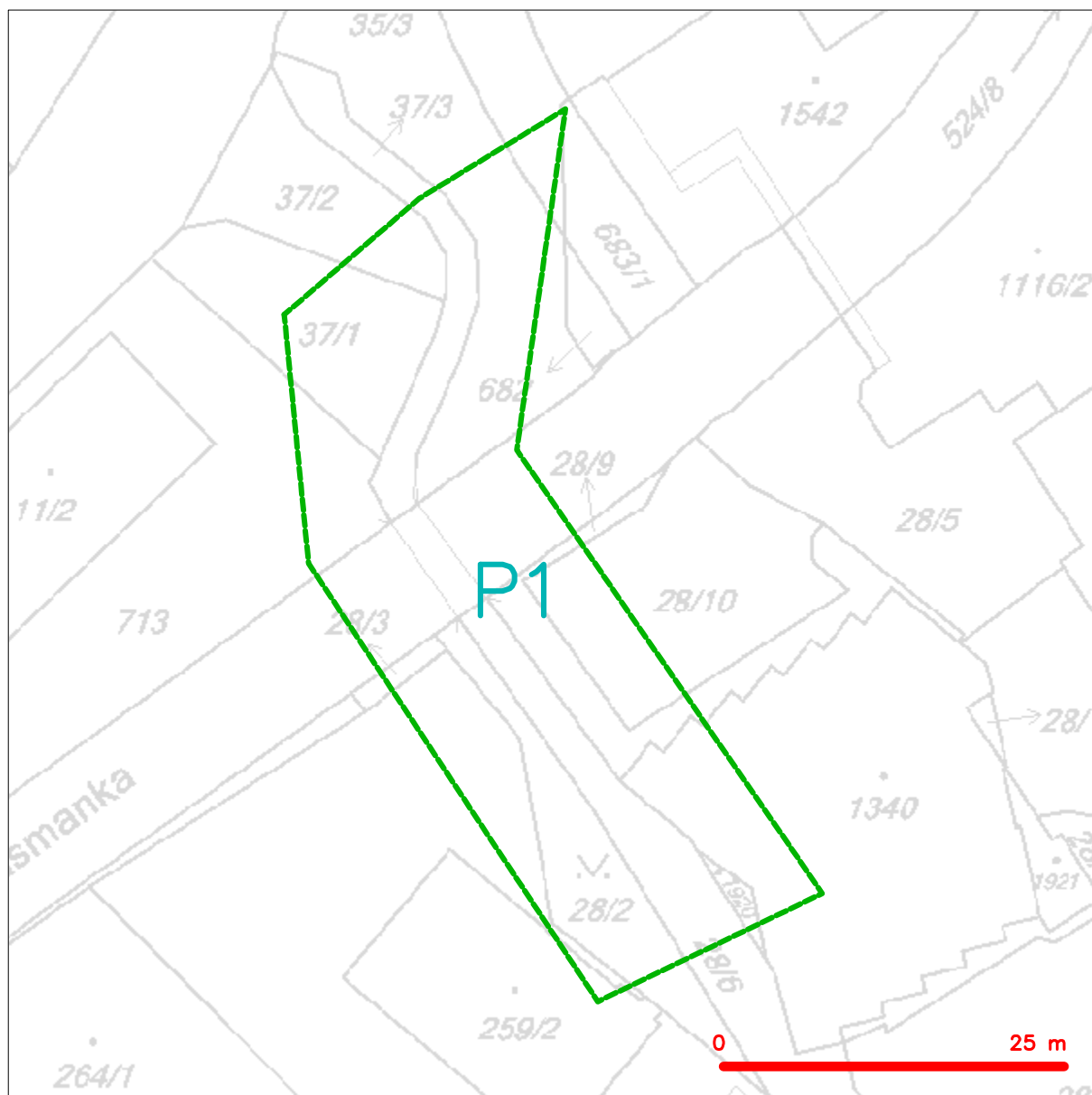
se sídlem: U studia 2253/28, 700 30 Ostrava-Zábřeh

IČ: 44797320

DIČ: CZ 44797320

kontakt: Ing. Jaroslav Solnický, mobil: 724 390 320, e-mail: jsolnický@sitel.cz

SITUAČNÍ VÝKRES - ZÁJMOVÉ ÚZEMÍ

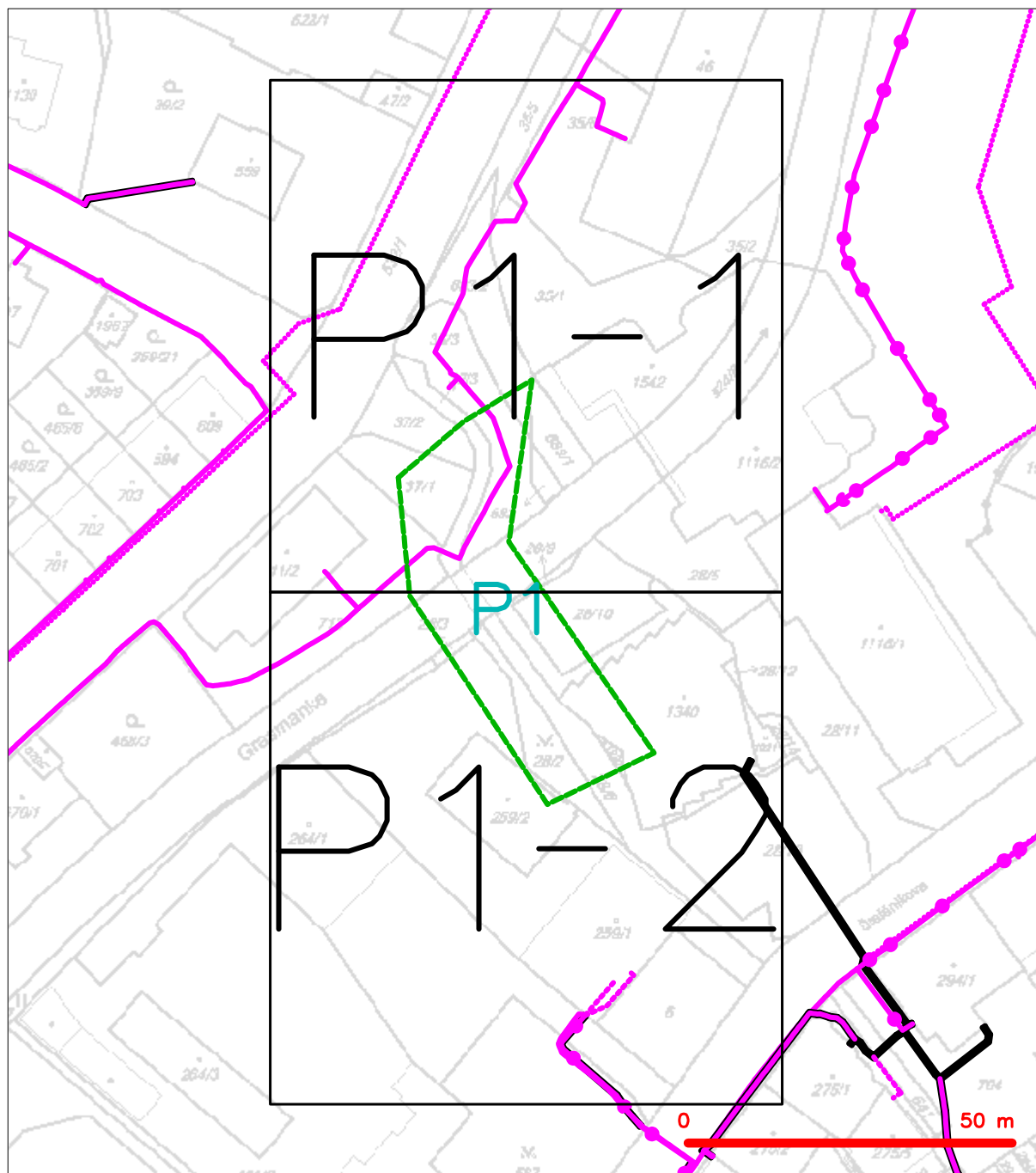


LEGENDA

----- hranice zájmového území k vyjádření


Česká telekomunikační infrastruktura a.s.
Olšanská 2681/6
130 00 Praha 3
DIČ: CZ04084063
96

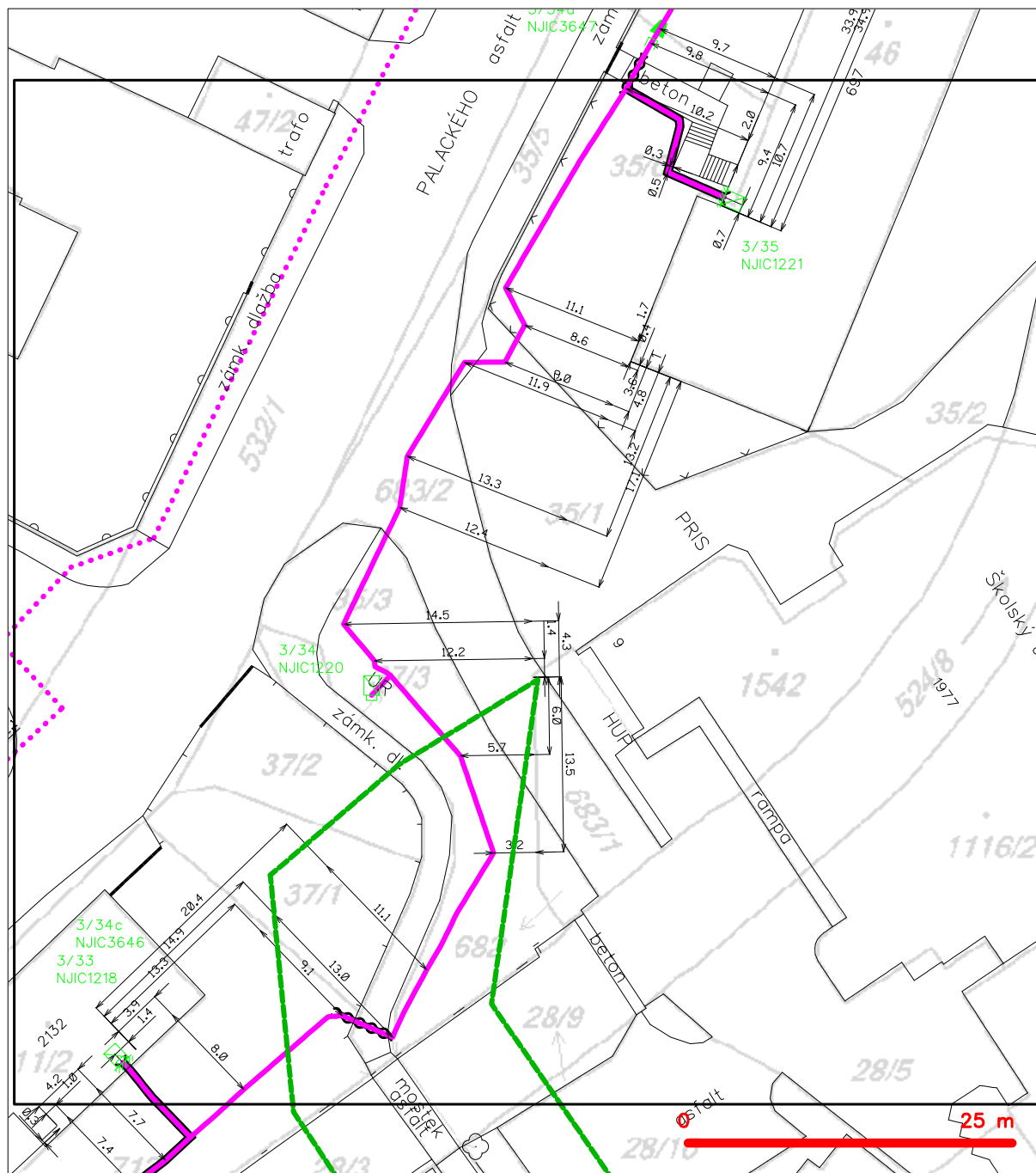
SITUAČNÍ VÝKRES - POLYGON 1



LEGENDA

- | | | | |
|--|--|--|--|
| | hranice zájmového území k vyjádření | | nezaměřený průběh optického kabelu, HDPE trubky nebo souběh optického a metalického kabelu |
| | NN přípojka, území s NN přípojkou CETIN | | radiové sítě, ochranné pásmo radiové sítě |
| | zaměřený průběh metalického kabelu | | nadzemní sítě |
| | zaměřený průběh optického kabelu, HDPE trubky nebo souběh optického a metalického kabelu | | nepřevozované sítě |
| | nezaměřený průběh metalického kabelu | | podzemní sítě cizí |
| | nadzemní sítě cizí | | sítě s NN |
| | | | koléktor, kabelovod |

SITUAČNÍ VÝKRES - POLYGON 1, list kladu P1-1

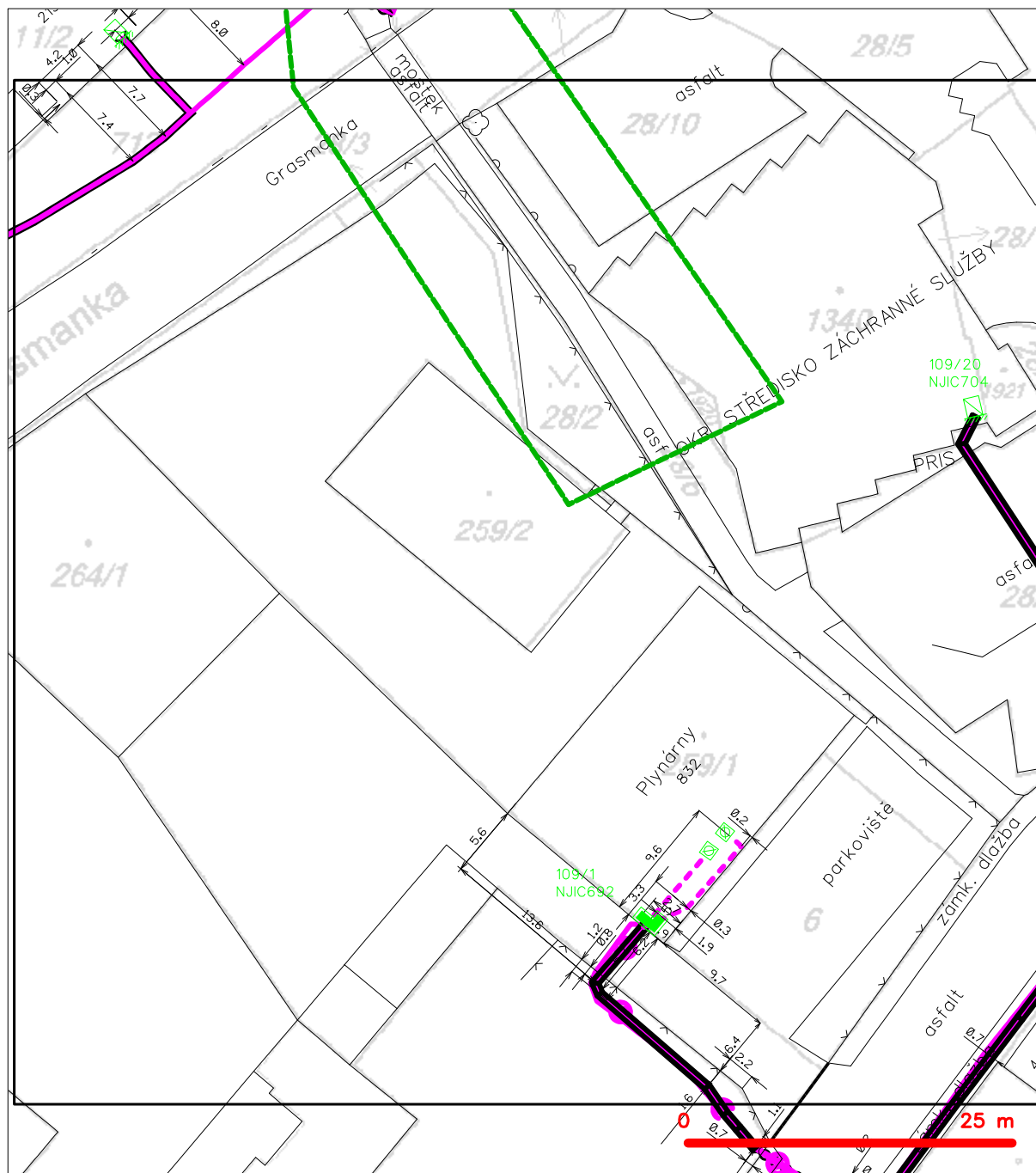


LEGENDA

- hranice zájmového území k vyjádření
- NN přípojka, území s NN přípojkou CETIN
- zaměřený průběh metalického kabelu
- zaměřený průběh optického kabelu, HDPE trubky nebo souběh optického a metalického kabelu
- nezaměřený průběh metalického kabelu
- nadzemní síť cizí

- nezaměřený průběh optického kabelu, HDPE trubky nebo souběh optického a metalického kabelu
- radiové síť, ochranné pásmo radiové sítě
- nadzemní síť
- neprovozovaná síť
- podzemní síť cizí
- síť s NN
- kolektor, kabelovod

SITUAČNÍ VÝKRES - POLYGON 1, list kladu P1-2



LEGENDA

- | | | | |
|--|--|--|--|
| | hranice zájmového území k vyjádření | | nezaměřený průběh optického kabelu, HDPE trubky nebo souběh optického a metalického kabelu |
| | NN přípojka, území s NN přípojkou CETIN | | radiové sítě, ochranné pásmo radiové sítě |
| | zaměřený průběh metalického kabelu | | nadzemní sítě |
| | zaměřený průběh optického kabelu, HDPE trubky nebo souběh optického a metalického kabelu | | nepřevozované sítě |
| | nezaměřený průběh metalického kabelu | | podzemní sítě cizí |
| | nadzemní sítě cizí | | sítě s NN |
| | | | kolector, kabelovod |

JOKA - Jordan Jan
29. dubna 248/11
70030 Ostrava

naše značka
5001499881

vyřizuje
Jan Štoudek

datum
16.05.2017

Věc:

Lávka pro pěší na ul. Štefánikova/Palackého v Novém Jičíně

K.ú. - p.č.: Nový Jičín-Dolní Předměstí

Stavebník: Městský úřad Nový Jičín, Masarykovo nám. 1/1, 74101 Nový Jičín

Účel stanoviska: Povolení stavby - stavební režim (ÚR+SP)

GasNet, s.r.o., jako provozovatel distribuční soustavy (PDS) a technické infrastruktury, zastoupený GridServices, s.r.o., vydává toto stanovisko:

K PŘEDLOŽENÉ PD SDĚLUJEME TOTO NAŠE STANOVISKO Z POHLEDU DOTYKU NA PLYNÁRENSKÁ ZAŘÍZENÍ:
V zájmovém prostoru stavby nebo jeho blízkosti se nachází tato plynárenská zařízení:

- STL plynovodní přípojky dn 40 PE, dn 90 PE

Na základě předložené situace byl předán informační zakres, poskytnutý zakres je pouze orientační!

Upozorňujeme, že v předložené situaci stavby není zakreslena poloha stávajících plynárenských zařízení (PZ).
Před zahájením stavby požadujeme do PD provést zakreslení polohy PZ dle předložené orientační situace.
Poloha PZ bude před zahájením stavby upřesněna vytyčením.

V rozsahu této stavby souhlasíme s povolením stavby dle zákona 183/2006 Sb. ve znění pozdějších předpisů. Tento souhlas platí pro územní řízení, řízení o územním souhlasu, veřejnoprávní smlouvy pro umístění stavby, zjednodušené územní řízení, ohlášení, stavební řízení, společné územní a stavební řízení, veřejnoprávní smlouvu o provedení stavby nebo oznámení stavebního záměru s certifikátem autorizovaného inspektora.

V zájmovém území se mohou nacházet plynárenská zařízení jiných vlastníků či správců, případně i dlouhodobě nefunkční/neprovozovaná plynárenská zařízení bez dostupných informací o jejich poloze a vlastnictví.

Plynárenská zařízení a plynovodní přípojky jsou dle ust. § 2925 zákona č. 89/2012 Sb., občanského zákoníku, provozovány jako zařízení zvlášť nebezpečné a z tohoto důvodu jsou chráněny ochranným pásmem dle zákona č. 458/2000 Sb. ve znění pozdějších předpisů.

Nedodržení podmínek uvedených v tomto stanovisku zakládá odpovědnost stavebníka za vzniklé škody.

Rozsah ochranného pásma je stanoven v zákoně 458/2000 Sb. ve znění pozdějších předpisů.

Při realizaci uvedené stavby budou dodrženy podmínky pro provádění stavební činnosti:

1) Za stavební činnosti se pro účely tohoto stanoviska považují všechny činnosti prováděné v ochranném pásmu plynárenského zařízení a plynovodních přípojek (tzn. i bezvýkopové technologie a terénní úpravy) a činnosti mimo ochranné pásmo, pokud by takové činnosti mohly ohrozit bezpečnost a spolehlivost plynárenského zařízení a plynovodních přípojek (např. trhačí práce, sesuvy půdy, vibrace, apod.).

2) Stavební činnosti je možné realizovat pouze při dodržení podmínek stanovených v tomto stanovisku. Nebudou-li tyto podmínky dodrženy, budou stavební činnosti považovány dle § 68 zákona č. 458/2000 Sb. ve znění pozdějších předpisů za činnost bez našeho předchozího souhlasu. Při každé změně projektu nebo stavby (zejména trasy navrhovaných inženýrských sítí) je nutné požádat o nové stanovisko k této změně.

3) Před zahájením stavební činnosti bude provedeno vytyčení trasy a přesné určení uložení plynárenského zařízení a

GridServices, s.r.o.

Plynárenská 499/1
Zábřovice

602 00 Brno

T +420532221111

F +420545578571

E info@gridservices.cz

I www.gridservices.cz

IČ: 27935311

DIČ: CZ27935311

Zapsán do obchodního rejstříku:

Krajský soud v Brně

oddíl C, vložka 57165

26.07.2007

Bankovní spojení:
Československá obchodní banka,
a.s.

Číslo účtu: 17837923

Kód banky: 0300

plynovodních přípojek. Vytyčení trasy provede příslušná provozní oblast (formulář a kontakt naleznete na www.gridservices.cz nebo NONSTOP zákaznická linka 800 11 33 55). Při žádosti uvede žadatel naši značku (číslo jednací) uvedenou v úvodu tohoto stanoviska. O provedeném vytyčení trasy bude sepsán protokol. Přesné určení uložení plynárenského zařízení a plynovodních přípojek je povinen provést stavebník na svůj náklad. Bez vytyčení trasy a přesného určení uložení plynárenského zařízení a plynovodních přípojek stavebníkem nesmí být vlastní stavební činnosti zahájeny. Vytyčení plynárenského zařízení a plynovodních přípojek považujeme za zahájení stavební činnosti.

4) Bude dodržena mj. ČSN 73 6005, TPG 702 04, zákon č.458/2000 Sb. ve znění pozdějších předpisů, případně další předpisy související s uvedenou stavbou.

5) Pracovníci provádějící stavební činnosti budou prokazatelně seznámeni s polohou plynárenského zařízení a plynovodních přípojek, rozsahem ochranného pásma a těmito podmínkami.

6) Při provádění stavební činnosti, vč. přesného určení uložení plynárenského zařízení je stavebník povinen učinit taková opatření, aby nedošlo k poškození plynárenského zařízení a plynovodních přípojek nebo ovlivnění jejich bezpečnosti a spolehlivosti provozu. Nebude použito nevhodného nářadí, zemina bude těžena pouze ručně bez použití pneumatických, elektrických, bateriových a motorových nářadí.

7) Odkryté plynárenské zařízení a plynovodní přípojky budou v průběhu nebo při přerušení stavební činnosti řádně zabezpečeny proti jejich poškození.

8) V případě použití bezvýkopových technologií (např. protlaku) bude před zahájením stavební činnosti provedeno úplné obnažení plynárenského zařízení a plynovodních přípojek v místě křížení na náklady stavebníka. V případě, že nebude tato podmínka dodržena, nesmí být použita bezvýkopová technologie.

9) Stavebník je povinen neprodleně oznámit každé i sebemenší poškození plynárenského zařízení nebo plynovodních přípojek (vč. izolace, signalizačního vodiče, výstražné fólie atd.) na telefon 1239.

10) Před provedením zásypu výkopu bude provedena kontrola dodržení podmínek stanovených pro stavební činnosti, kontrola plynárenského zařízení a plynovodních přípojek. Kontrolu provede příslušná provozní oblast (formulář a kontakt naleznete na www.gridservices.cz nebo NONSTOP zákaznická linka 800 11 33 55). Při žádosti uvede žadatel naši značku (číslo jednací) uvedenou v úvodu tohoto stanoviska. Povinnost kontroly se vztahuje i na plynárenské zařízení, které nebylo odhaleno. O provedené kontrole bude sepsán protokol. Bez provedené kontroly nesmí být plynárenské zařízení a plynovodní přípojky zasypány. V případě, že nebudou dodrženy výše uvedené podmínky, je stavebník povinen na základě výzvy provozovatele plynárenského zařízení a plynovodních přípojek, nebo jeho zástupce doložit průkaznou dokumentaci o nepoškození plynárenského zařízení a plynovodních přípojek během výstavby nebo provést na své náklady kontrolní sondy v místě styku stavby s plynárenským zařízením a plynovodními přípojkami.

11) Plynárenské zařízení a plynovodní přípojky budou před zásypem výkopu řádně podsypány a obsypány těžkým pískem, bude provedeno zhutnění a bude osazena výstražná fólie žluté barvy, vše v souladu s ČSN EN 12007-1-4, TPG 702 01, TPG 702 04.

12) Neprodleně po skončení stavební činnosti budou řádně osazeny všechny poklopy a nadzemní prvky plynárenského zařízení a plynovodních přípojek.

13) Poklopy uzávěrů a ostatních armatur na plynárenském zařízení a plynovodních přípojkách, vč. hlavních uzávěrů plynu (HUP) na odběrném plynovém zařízení udržovat stále přístupné a funkční po celou dobu trvání stavební činnosti.

14) Případné zřizování staveniště, skladování materiálů, stavebních strojů apod. bude realizováno mimo ochranné pásmo plynárenského zařízení a plynovodních přípojek (není-li ve stanovisku uvedeno jinak).

15) Bude zachována hloubka uložení plynárenského zařízení a plynovodních přípojek (není-li ve stanovisku uvedeno jinak).

16) Při použití nákladních vozidel, stavebních strojů a mechanismů zabezpečit případný přejezd přes plynárenské zařízení a plynovodní přípojky uložení panelů v místě přejezdu plynárenského zařízení.

Platí pouze pro území vyznačené v příloze tohoto stanoviska a to 24 měsíců ode dne jeho vydání.

V případě dotčení pozemku v majetku společnosti GasNet, s.r.o. je třeba dále projednat smluvní vztah k tomuto pozemku. Kontakt na projednání naleznete na adrese www.gasnet.cz/cs/kontaktni-system/, činnost "Smluvní vztahy - pozemky a budovy plynárenských zařízení", případně na NONSTOP zákaznické lince 800 11 33 55.

Za správnost a úplnost dokumentace předložené s žádostí včetně jejího souladu s platnými předpisy plně zodpovídá její zpracovatel. Stanovisko nenahrazuje případná další stanoviska k jiným částem stavby.

V případě další korespondence nebo jednání (např. změna stavby) uvádějte naši značku - 5001499881 a datum tohoto stanoviska. Kontakty jsou k dispozici na www.gridservices.cz nebo NONSTOP zákaznická linka 800 11 33 55.

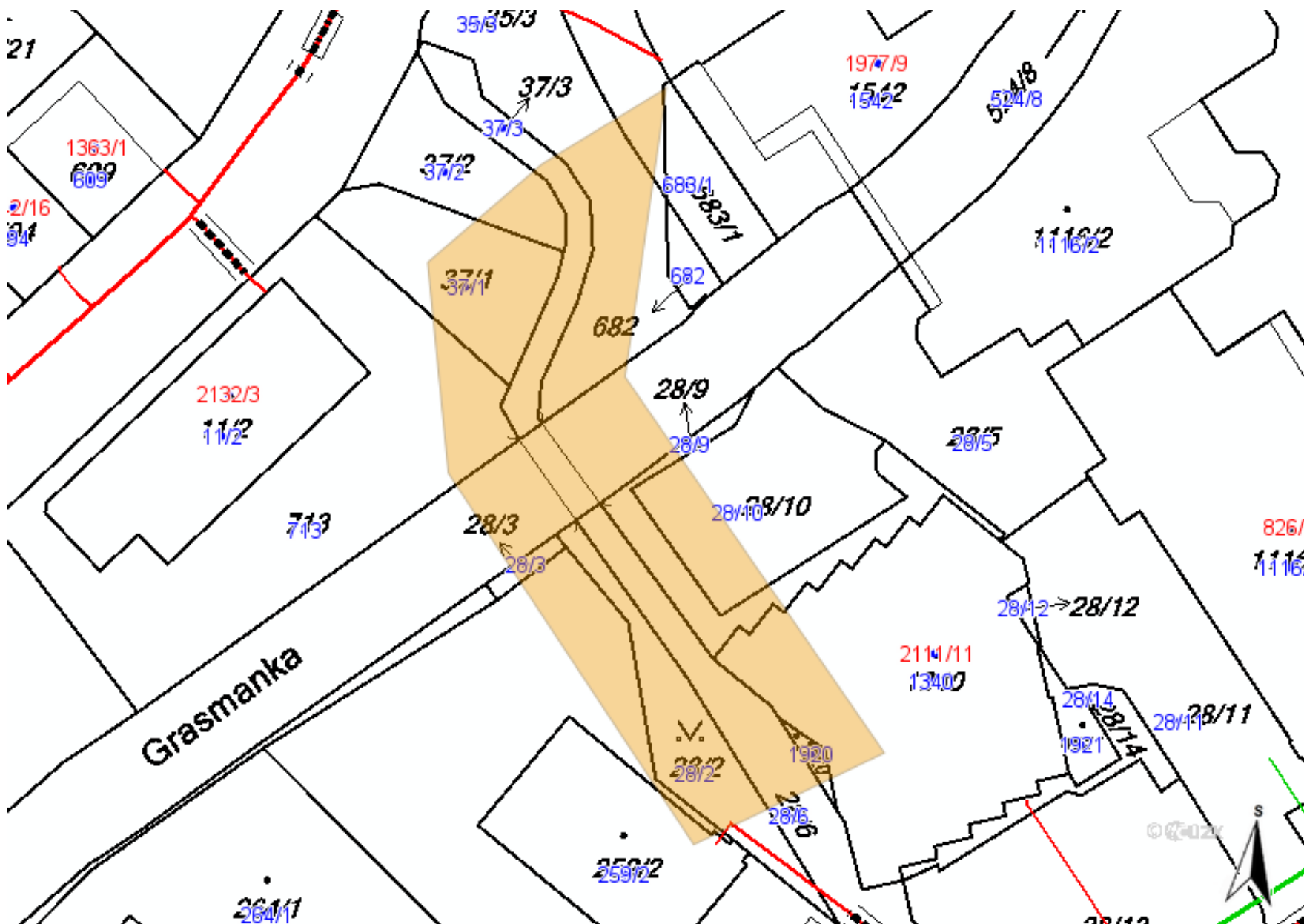


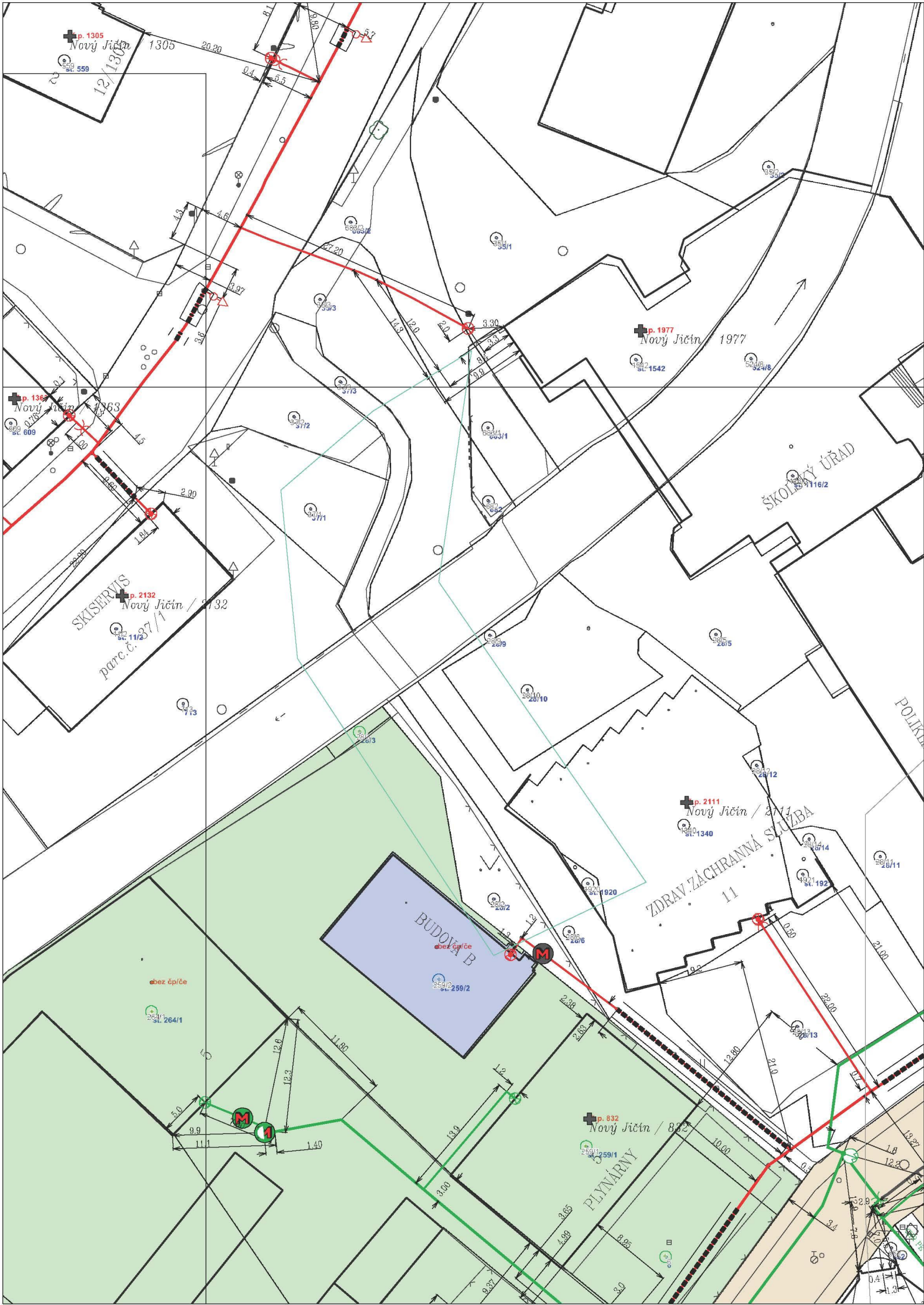
GasNet, s.r.o.
zastoupená společností GridServices, s.r.o., IČ 279 35 311
Jan Štoudek
technik externích požadavků
odbor zpracování externích požadavků
+420595142035
jan.stoudek@innogy.com

Přílohy: Orientační zakres plynárenského zařízení, Orientační zakres plynárenského zařízení, Ověřená příloha žadatele

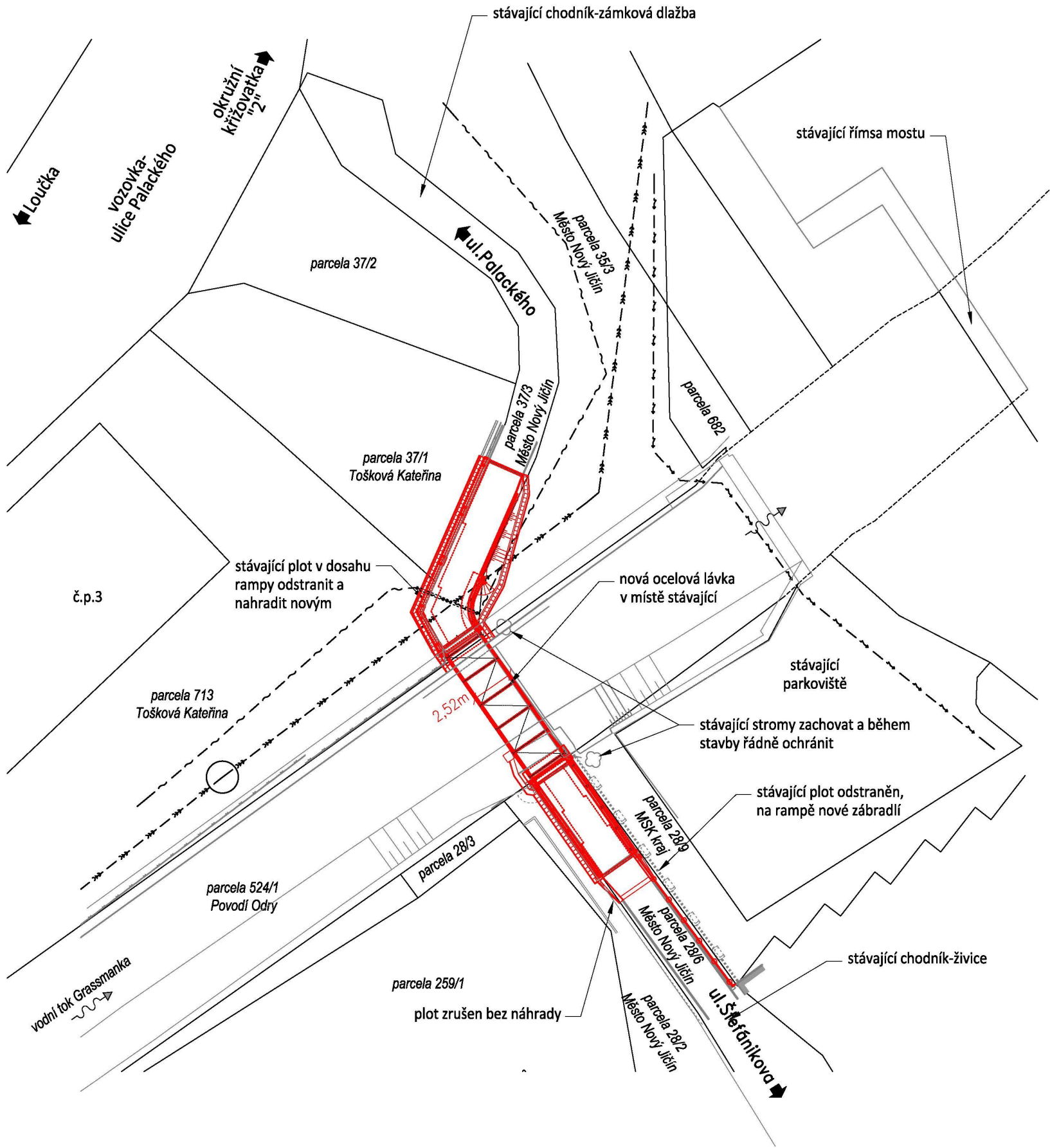
Příloha: Orientační zakres plynárenského zařízení. Tato příloha je nedílnou součástí stanoviska č. 5001499881 ze dne 16.05.2017.

Provozovatel DS: GasNet, s.r.o.; Stavebník: Městský úřad Nový Jičín, Masarykovo nám. 1/1, 74101 Nový Jičín. K.ú.: Nový Jičín-Dolní Předměstí.





SITUACE, 1:250



- 682 parcelní číslo katastru nemovitostí
- hranice parcely katastru nemovitostí
- stávající hrany komunikace, terénů
- nové hrany komunikací, terénů
- stávající oplocení
- podzemní kabelové vedení NN - ČEZ
- podzemní jednotná kanalizace - SmVaK
- podzemní kabelové vedení - CETIN

Investor : Město Nový Jičín Masarykovo nám.1, 741 01 Nový Jičín		č.soupravy	
Lávka pro pěší na ul.Štefánikova/Palackého v Novém Jičíně		datum	01/2017
		stupeň	DSP+RDS
		měřítko	1:250
Situace		C 2.1.	



JOKA – Jordan Jan
29. Dubna 11/248
700 30 Ostrava Jih

VÁŠ DOPIS ZNAČKY / ZE DNE

NAŠE ZNAČKA
1092592825

VYŘIZUJE / LINKA
Feč/800850860

MÍSTO ODESLÁNÍ / DNE
Val. Meziříčí / 4. 5. 2017

Stanovisko ČEZ Distribuce, a.s., k žádosti ev. Číslo 1092592825, vydané pro účely stavebního řízení.

Název stavby: Lávka pro pěší na ul. Štefánikova/Palackého v Novém Jičíně

Kat. území: Nový Jičín – Dolní předměstí

Parc.číslo : viz PD

Předložené podklady: Situace stavby, technická zpráva

ČEZ Distribuce, a.s., **souhlasí s vydáním stavebního povolení** pro výše uvedenou stavbu při dodržení následujících podmínek:

- při realizaci stavby musí být ve vztahu k zařízení distribuční soustavy (DS) dodrženy veškeré platné normy a předpisy.

K tomuto vyjádření je nutno doložit:

- Aktuální údaje o existenci zařízení energetické společnosti ČEZ Distribuce a.s. Vyjádření k existenci sítě je k dispozici na webových stránkách společnosti ČEZ Distribuce, a.s. (geoportál) nebo je možno požádat na kterémkoliv Call centru společnosti ČEZ a.s.

Toto stanovisko má platnost 1 rok od data vydání.

Poznámka: Při další korespondenci uvádějte značku podle záhlaví.

S pozdravem

Ing. Miroslav Broskevič
Vedoucí oddělení Správy energetického majetku – region



ČEZ Distribuce, a.s.
Děčín, Děčín IV-Podmokly
Teplická 874/8
PSČ 405 02
IČ: 247 29 035 287.

Krajská hygienická stanice Moravskoslezského kraje se sídlem v Ostravě

NA BĚLIDLE 7, 702 00 OSTRAVA

VÁŠ DOPIS ZN.:

ZE DNE: 20.4.2017

SPIS. ZNAČKA: S-KHSMS20232/2017/NJ/HOK

ČÍSLO JEDNACÍ: KHSMS20232/2017/NJ/HOK

VYŘIZUJE: Ing. Jaromír Košťál

TEL.: 556 770 383

E-MAIL: jaromir.kostal@khssova.cz

DATUM: 9.5.2017

JOKA - Jordan Jan

29. dubna 11/248

700 30 Ostrava

ZÁVAZNÉ STANOVISKO

Krajská hygienická stanice Moravskoslezského kraje se sídlem v Ostravě, jako místně a věcně příslušný správní úřad podle § 82 odst. 1 a odst. 2 písm. i) zákona č. 258/2000 Sb., o ochraně veřejného zdraví a o změně některých souvisejících zákonů, ve znění pozdějších předpisů (dále jen „zákon č. 258/2000 Sb.“), jako dotčený správní úřad ve smyslu § 77 odst. 1 zákona č. 258 /2000 Sb. a § 4 odst. 2 zákona č. 183/2006 Sb., o územním plánování a stavebním řádu (stavební zákon), posoudila žádost společnosti JOKA - Jordan Jan, se sídlem: 29. dubna 11/248, 700 30 Ostrava, která zastupuje na základě plné moci ze dne 6.12.2016 Město Nový Jičín, se sídlem: Masarykovo náměstí 1, Nový Jičín, jako žadatele o stanovisko k projektové dokumentaci „Lávka pro pěší na ulici Štefánikova/Palackého v Novém Jičíně“.

Po zhodnocení souladu předložených podkladů s požadavky předpisů v oblasti ochrany veřejného zdraví Krajská hygienická stanice Moravskoslezského kraje se sídlem v Ostravě vydává v řízení podle § 149 odst. 1 zákona č. 500/2004 Sb. správní řád, ve znění pozdějších předpisů, podle ustanovení § 82 odst. 2 písm. i) zákona č. 258/2000 Sb. toto závazné stanovisko:

S projektovou dokumentací „Lávka pro pěší na ulici Štefánikova/Palackého v Novém Jičíně“ jako podkladem pro stavební povolení

s o u h l a s í.

Odůvodnění:

Na základě žádosti společnosti JOKA - Jordan Jan, se sídlem: 29. dubna 11/248, 700 30 Ostrava, ze dne 20.4.2017, posoudila Krajská hygienická stanice Moravskoslezského kraje se sídlem v Ostravě jako dotčený správní úřad soulad předložené projektové dokumentace s požadavky předpisů v oblasti ochrany veřejného zdraví. Projektová dokumentace řeší rekonstrukci ocelové lávky pro pěší, která převádí chodník mezi ulicemi Štefánikova a Palackého přes vodoteč Grasmanka. Místo stavby leží v intravilánu města Nový Jičín, v zastavěném území obce. Předložená projektová dokumentace odpovídá požadavkům zákona č. 258/2000 Sb., o ochraně veřejného zdraví a o změně některých souvisejících zákonů, ve znění pozdějších předpisů, a souvisejících předpisů.

„otisk úředního razítka“

Rozdělovník:

1. adresát - 1 list (e-mailem)
2. KHS, ÚP N. Jičín (HOK) - 1 list

Ing. Jaromír Košťál, v.r.
vedoucí oddělení hygieny obecné a komunální
Krajské hygienické stanice Moravskoslezského kraje
se sídlem v Ostravě
územní pracoviště Nový Jičín



HASIČSKÝ ZÁCHRANNÝ SBOR MORAVSKOSLEZSKÉHO KRAJE

700 30 Ostrava - Zábřeh, Výškovická 40

územní odbor Nový Jičín

741 11 Nový Jičín, Zborovská 5



Č. j.: HSOS-4938-2/2017
Vyřizuje: Ing. Libor Andryšek
Tel.: 950 725 127
E-mail: libor.andrysek@hzsmk.cz

JOKA – Jordan Jan
29. dubna 248/11
700 30 Ostrava

Datum: 5. 5. 2017

Počet stran: 2
Přílohy: 0

Závazné stanovisko dotčeného orgánu na úseku požární ochrany

Název stavby: Lávka pro pěší na ul. Štefánikova/Palackého v Novém Jičíně

Místo stavby: parc.č. 28/2, 28/6, 28/9, 35/3, 37/1, 37/3, 524/1, 713
k. ú. Nový Jičín – Dolní předměstí

Stavebník – investor: Město Nový Jičín, IČ 00298212

Předložená dokumentace: dokumentace pro stavební řízení, datum zpracování 1/2017

Zpracovatel dokumentace: Bc. Martin Vavřínek

Hasičský záchranný sbor Moravskoslezského kraje jako dotčený orgán dle ustanovení § 26 odst. 2 písm. b) zákona č. 133/1985 Sb., o požární ochraně, ve znění pozdějších předpisů (dále jen „zákon o požární ochraně“), v souladu s ustanovením § 31 odst. 1 písm. b) zákona o požární ochraně posoudil výše uvedenou dokumentaci, předloženou dne 3. 5. 2017. K této dokumentaci **vydává** v souladu s ustanovením § 31 odst. 4 a § 95 zákona o požární ochraně a dále podle ustanovení § 149 odst. 1 zákona č. 500/2004 Sb., správní řád, ve znění pozdějších předpisů,

souhlasné závazné stanovisko.

Odůvodnění

Z obsahu posouzené dokumentace vyplývá, že jsou splněny požadavky požární bezpečnosti staveb kladené na danou stavbu vyhláškou č. 23/2008 Sb., o technických podmínkách požární ochrany staveb, ve znění vyhlášky č. 268/2011 Sb.

Poučení

K případným změnám proti posouzené projektové dokumentaci je třeba vyžádat si nové závazné stanovisko z hlediska požární ochrany.

Proti obsahu závazného stanoviska nelze podat samostatné odvolání. Odvolání lze podat prostřednictvím správního orgánu, který vydal rozhodnutí ve věci, která je předmětem řízení, a to ve lhůtě stanovené v příslušném rozhodnutí.

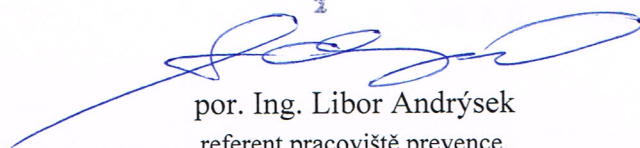
HZS Moravskoslezského kraje

územní odbor Nový Jičín

Zborovská 5

741 11 Nový Jičín

2



por. Ing. Libor Andrysek

referent pracoviště prevence,
ochrany obyvatelstva a krizového řízení



Váš dopis zn.:

Ze dne:

JORDAN Jan - JOKA

Naše zn.: 5988/923/2/846/2017

Vyřizuje: Ivana Přikrylová, Ing.

Tel.: 596 657 284

E-mail: Ivana.Prikrylova@pod.cz

29.dubna 11

700 30 Ostrava - Výškovice

Datum: 16.5.2017

„Lávka pro pěší na ul. Štefánikova/Palackého v Novém Jičíně“ – vyjádření správce povodí a správce vodního toku

Ke stavbě s názvem „Rekonstrukce lávky přes vodoteč Grasmanka na ul.Štefánikova/Palackého, Nový Jičín“ vydal státní podnik Povodí Odry stanovisko dne 7.8.2015 zn.:9597/923/2/846/2015. Dne 19.4.2017 jsme bylo požádání o vyjádření k dokumentaci pro stavební povolení stavby.

Jedná se o odstranění stávající lávky přes vodní tok Grasmanka v úrovni říčního km 0,897 a výstavbu nové se spodní hranou nosné konstrukce v nejnižším místě ve výškové úrovni 278,70 m n.m. (0,5 m nad hladinou při průtoku Q_{20}).

Koryto vodního toku bude ponecháno stávající, nebude upravováno. Jen pod lávkou u pravobřežní opěry bude doplněno chybějící opevnění.

Na pravém břehu nad mostním objektem bude umístěn skluz z kamenné dlažby do betonu, jímž budou odváděny dešťové vody přivedené odvodněním vedoucím v souběhu s přístupem k lávce.

K předložené PD uvádíme:

1. Majetkoprávní náležitosti projednejte s naším majetkovým odborem (Ing. Poledníková, tel.: 596 657 325).
2. Požadujeme vypracovat havarijní a povodňový plán na stavbu.
3. Toto vyjádření neslouží k majetkoprávnímu vypořádání trvalého a dočasného záboru pozemků v rámci stavby. Za tímto účelem je potřeba před realizací stavby uzavřít s majetkovým odborem našeho podniku příslušný smluvní vztah.
4. V rámci realizace stavby požadujeme vypracovat havarijní a povodňový plán a předložit jej našemu VH dispečinku ke schválení (Ing. Jaroš, Ph.D. tel. 596 657 102)
5. Zahájení stavby musí být v předstihu min. 3 pracovních dní oznámeno našemu VHP ve Skotnici (pan Jašek, tel: 556 720 537, skotnice.vhp@pod.cz).
6. Stavbou nesmí dojít ke znečištění vodního toku stavebním materiálem a ropnými úkapy.
7. V korytě vodního toku nesmí být ukládán stavební materiál.
8. Po ukončení pracovní směny musí stavební stroje opustit koryto toku.
9. Dotčené pozemky ve správě Povodí Odry, s.p. musí být uvedeny do nezávadného stavu a po ukončení stavby protokolárně předány zástupci VHP Skotnice.
10. Po dokončení stavby požadujeme předat našemu VHP Skotnice projekt skutečného provedení stavby včetně geodetického zaměření.
11. Za případné škody způsobené v průběhu stavby a po dobu jejího užívání průchodem velkých vod a ledů neponese Povodí Odry, s.p. zodpovědnost.
12. Upozorňujeme, že opevnění doplněné pod lávkou u pravobřežní opěry zůstane v majetku investora stavby.

Doručovací adresa:

Povodí Odry, státní podnik
Varenská 3101/49, 701 26 Ostrava
E-mail: info@pod.cz

IČ: 70890021, DIČ: CZ70890021
Zapsán v OR u Krajského soudu
v Ostravě, spisová značka AXIV 584

Bankovní spojení:
KB Ostrava
č. ú.: 97104761/0100

Jako správci povodí a správci vodního toku za předpokladu splnění našich požadavků se stavbou souhlasíme.

Platnost tohoto vyjádření je dva roky od data vydání.

Povodí Odry,

státní podnik 230
701 26 Ostrava, Varenská 49
IČ: 70890021, DIČ: CZ70890021

Ing. Břetislav Tureček
vedoucí odboru
vodohospodářských koncepcí a informací

Na vědomí:

Závod 01 Povodí Odry, s.p. v Opavě

Majetkový odbor, zde

VH dispečink, zde

MĚSTSKÝ ÚŘAD NOVÝ JIČÍN

Masarykovo nám. 1/1, 741 01 Nový Jičín

Odbor životního prostředí

VÁŠ DOPIS ZN:

ZE DNE: 19.4.2017

ČÍSLO JEDNACÍ: OŽP/27776/2017

SPIS. ZNAČKA: 27776/2017

VYŘIZUJE: Ivana Boková

TELEFON: 556768265

MOBIL:

E-MAIL: ibokova@novyjicin-town.cz

DATUM: 22.05.2017

JOKA – Jordan Jan

29. Dubna 11/248

700 30 Ostrava Jih

Lávka pro pěší na ul. Štefánikova/Palackého v Novém Jičíně **- koordinované závazné stanovisko**

Městský úřad Nový Jičín ve smyslu §4, odst.2 a odst.7 zák.č.183/2006 Sb. o územním řízení a stavebním řádu (stavební zákon) ve znění pozdějších předpisů a na základě žádosti ze dne 19.4.2017 vydává

koordinované závazné stanovisko

pro záměr Lávka pro pěší na ul. Štefánikova/Palackého v Novém Jičíně
na parc.č. 28/2, 28/6, 28/9, 35/3, 37/1, 37/3, 524/1, 713 v k.ú. Nový Jičín – Dolní Předměstí

k dokumentaci zpracované firmou: Bc. Martin Vavřínek
ze dne : 1/2017

pro účel : stavební povolení
pro žadatele: EPODATELNA, , PŘÍŘAZENÍ ČJ.

Ve věci byl záměr posouzen oprávněnými úředními osobami v jednotlivých oblastech následovně:

1. Odpadové hospodářství (referent veřejné správy Mgr. Marta Kiššová)

Městský úřad Nový Jičín, odbor životního prostředí (dále jen "městský úřad"), jako věcně a místně příslušný správní orgán podle § 61 odst. 1 písm. c) zákona č. 128/2000 Sb., o obcích (obecní zřízení), ve znění pozdějších předpisů, § 11 odst. 1 zákona č. 500/2004 Sb., správní řád, ve znění pozdějších předpisů (dále jen „správní řád“), § 79 odst. 4 písm. b) a odst. 6 zákona č. 185/2001 Sb., o odpadech a o změně některých dalších zákonů, ve znění pozdějších předpisů (dále jen „zákon o odpadech“) na základě žádosti ze dne 19. 4. 2017, o vyjádření ke stavebnímu řízení z hlediska nakládání s odpady pro účely stavby „Lávka pro pěší na ul. Štefánikova/Palackého v Novém Jičíně“ umístěné na pozemku parc. č. 28/2, 28/6, 28/9, 35/3, 37/1, 37/3, 524/1 a 713 v k. ú. Nový Jičín – Dolní Předměstí (dále též jen „záměr“):

souhlasí s provedením záměru dle předložené dokumentace.

V případě uzavírání smluv o dílo mezi investorem a zhotovitelem díla je vhodné, aby zde byla zakotvena povinnost zhotovitele k zajištění nakládání s odpady dle platných právních předpisů na úseku odpadového hospodářství.

Odůvodnění

Městský úřad obdržel uvedenou žádost o vyjádření z hlediska nakládání s odpady pro účely záměru v zájmu žadatele. Městský úřad při posuzování předmětné žádosti postupoval především podle § 79 odst. 5 zákona o odpadech. Vydání žádaného vyjádření jako stanoviska představuje postup správního orgánu podle části čtvrté správního řádu.

BANKOVNÍ SPOJENÍ

KB a.s. pobočka Nový Jičín
č. ú. 19 - 326801 / 0100 (příjmy)
č. ú. 326801 / 0100 (výdaje)
IČ 00298212

ÚŘEDNÍ DNY A HODINY

Po, St 08.00 – 11.00 a 12.00 – 17.00 hod.
Út, Čt 08.00 – 11.00 a 12.00 – 15.00 hod.
Pá 08.00 – 11.00

<http://www.novy-jicin.cz>

ID DS: ywmb4nc

e-podatelna: e-podatelna@novyjicin-town.cz

tel. ústředna: 556 768 222, fax: 556 768 289

Dle § 79 odst. 5 zákona o odpadech posuzuje městský úřad žádost z hlediska jejího souladu s povinnostmi vyplývajícími z tohoto zákona a prováděcích právních předpisů. Toto stanovisko nenahrazuje souhlasy vydávané podle uvedeného zákona.

K žádosti byla doložena projektová dokumentace, kdy nakládání s odpady je zde popsáno, konkrétně v části: Nakládání s odpady. Z předložené dokumentace k záměru, městský úřad zjistil, že odpady vzniklé při předmětné stavební činnosti budou řádně separovány, využívány, zneškodňovány a předávány oprávněným osobám. Z hlediska nakládání s odpady upozorňujeme, že v případě dodavatelských prací je třeba ve smlouvách upravit, kdo bude původcem vznikajících odpadů. Uskutečněním záměru při dodržení zmíněné dokumentace nejsou ohroženy zájmy chráněné zákonem o odpadech a jeho prováděcími předpisy.

Závěr: Záměr lze realizovat.

2. Ochrana ovzduší (referent veřejné správy Mgr. Mariana Mališková)

Městský úřad Nový Jičín, odbor životního prostředí, jako věcně příslušný orgán ochrany ovzduší podle ustanovení §27 odst. 1 písm. f) zákona č. 201/2012 Sb., o ochraně ovzduší (dále jen „zákon o ochraně ovzduší“) a jako místně příslušný podle ustanovení §11 zákona č.500/2004 Sb., správní řád, ve znění pozdějších předpisů (dále jen „správní řád“) vydává závazné stanovisko k územnímu a stavebnímu řízení a k řízení o vydání kolaudačního souhlasu z hlediska ochrany ovzduší u stacionárních zdrojů neuvedených v příloze č. 2 k zákonu 201/2012 o ochraně ovzduší ve znění pozdějších předpisů. Protože takový stacionární zdroj znečišťování ovzduší podle předložené projektové dokumentace záměr neobsahuje, zdejší úřad závazné stanovisko z hlediska ochrany ovzduší nevydává.

3. Ochrana zemědělského půdního fondu (ZPF) (referent veřejné správy Ing. Danuše Rybářová)

Záměr řeší rekonstrukci stávající lávky pro pěší přes vodní tok Grasmanka na ulici Štefánikova/Palackého v Novém Jičíně na pozemcích parc. 28/2, 28/6, 28/9, 35/3, 37/1, 37/3, 524/1, 713 (ostatní plocha) v k.ú. Nový Jičín – Dolní předměstí.

Závěr: Městský úřad Nový Jičín, odbor životního prostředí, jako příslušný orgán ochrany zemědělského půdního fondu podle § 61 odst. 1 písm. c) a § 66 zákona č. 128/2000 Sb., o obcích ve znění pozdějších předpisů a dle § 15 zák. č. 334/1992 Sb., o ochraně ZPF ve znění pozdějších předpisů (dále jen „zákon o ochraně ZPF“) sděluje dle § 154 zák. č. 500/2004 Sb., ve znění pozdějších předpisů (správní řád), že záměrem nejsou dotčeny zájmy chráněné zákonem o ochraně ZPF.

4. Orgán ochrany přírody (referent veřejné správy Ing. Hana Hůlová)

Městský úřad Nový Jičín, odbor životního prostředí jako orgán ochrany přírody věcně a místně příslušný podle § 61 odst. 1 písm. b), c) zákona č. 128/2000 Sb., o obcích (obecní zřízení), § 10, 11 odst. 1, § 149 odst. 1 zákona č. 500/2004 Sb., správní řád, ve znění pozdějších předpisů, § 75 odst. 1 písm. b), c), § 76 odst. 2 písm. a), § 77 odst. 1 písm. a), j) a § 90 odst. 15 zákona č. 114/1992 Sb., o ochraně přírody a krajiny (v platném znění, dále jen „zákon“), na základě podané žádosti ze dne 19.4.2017, předložených a doplněných podkladových materiálů a po vyhodnocení záměru z hlediska zájmů ochrany přírody a krajiny uděluje tímto k věci ve vztahu k ochraně krajinného rázu ve smyslu ustanovení § 12 odst. 2 zákona a k ochraně a zajištění ekologicko-stabilizační funkce významných krajinných prvků (VKP) podle ustanovení § 4 odst. 2 zákona

s o u h l a s n é z á v a z n é s t a n o v i s k o .

Podmínka:

Při přípravě a realizaci stavby musí být dodržena zákonná ochrana dřevin rostoucích mimo les a respektována norma ČSN „Technologie vegetačních úprav v krajině - ochrana stromů, porostů a vegetačních ploch při stavebních činnostech“, tak aby nedošlo k poškození nebo zničení dřevin (zejména 2 vzrostlé listnaté stromy na břehových hranách toku) rostoucích na dotčených nebo sousedících pozemcích.

Odůvodnění:

Na základě konfrontace připravovaného záměru, kterým je rekonstrukce lávky pro pěší přes vodní tok

Grasmanka na ulici Štefánikova-Palackého v Novém Jičíně na pozemcích parc. 28/2, 28/6, 28/9, 35/3, 37/1, 37/3, 524/1, 713 (ostatní plocha) v k.ú. Nový Jičín - Dolní Předměstí, s podkladovými materiály, které jsou orgánu ochrany přírody k dispozici, a po vyhodnocení vlivu na zájmy chráněné citovaným zákonem bylo zjištěno, že realizací záměru v souladu s předloženým návrhem bude změněna, nebude však snížena (negativně ovlivněna) přírodní a estetická hodnota krajinného rázu jako dochované přírodní, kulturní a historické charakteristiky daného místa a oblasti ani nedojde při respektování ochrany stávajících dřevin k poškození či zničení významných krajinných prvků a k ohrožení, oslabení nebo znemožnění obnovy jejich ekologicko-stabilizační funkce. Nepříznivé dotčení dalších zákonných zájmů v působnosti zdejšího orgánu ochrany přírody (obecné druhové ochrany rostlin a živočichů včetně ochrany volně žijících ptáků, památných stromů, územního systému ekologické stability krajiny na lokální úrovni) se v souvislosti se záměrem nepředpokládá. Podle projektové dokumentace pro stavební řízení nedojde ke kácení mimolesní zeleně (Průvodní zpráva, část 11 b), str. 8, 01/2017), proto není potřeba stanovit podmínky ke kompenzaci případné (dočasné) ekologické újmy.

Správní orgán využil k posouzení věci a vyhodnocení vlivu záměru na přírodu a krajinu kromě předložených podkladů a znalosti území z vlastní správní činnosti následující materiály: ústřední seznam ochrany přírody se soupisem zvláště chráněných území a památných stromů, seznam evropsky významných lokalit vyhlášených v rámci soustavy NATURA 2000, vymezení hranic přírodních parků, evidenci významných krajinných prvků (kartotéku a mapové podklady v měřítku 1:5000), ortofoto snímek z informačního systému městského úřadu s údaji o parcelách, územně analytické podklady ORP Nový Jičín s vyznačením územního systému ekologické stability.

Tímto stanoviskem nejsou posouzeny další zákonné zájmy ochrany přírody a krajiny, které by mohly být záměrem ovlivněny a jejichž posouzení přísluší jiným správním orgánům, mj. zvláštní druhová ochrana rostlin a živočichů, která je v kompetenci krajského úřadu. O výskytu zvláště chráněných druhů v posuzovaném území nemá zdejší orgán ochrany přírody informace. Pokud by při přípravě nebo realizaci stavby byl zjištěn výskyt zvláště chráněných druhů, nelze zásah do přirozených podmínek jejich vývoje provést bez předchozího projednání s krajským úřadem. Stanovisko nenahrazuje další případná stanoviska, souhlasy, vyjádření, opatření nebo rozhodnutí jiných dotčených subjektů a správních orgánů.

Závěr: Záměr lze realizovat za předpokladu respektování zákonné ochrany dřevin rostoucích mimo les (§ 7-9 zákona a vyhláška č. 189/2013 Sb., o ochraně dřevin a povolování jejich kácení, ve znění pozdějších předpisů), a dodržení normy ČSN 83 9061 „Technologie vegetačních úprav v krajině - ochrana stromů, porostů a vegetačních ploch při stavebních činnostech“.

5. Státní správa lesů (referent veřejné správy Mgr. Mariana Mališková)

Městský úřad Nový Jičín, odbor životního prostředí, jako orgán státní správy lesů, věcně a místně příslušný podle ustanovení § 61 odst. 1) písm. c) zákona č. 128/2000 Sb., o obcích (obecní zřízení) a podle § 48 odst. 2 písm. c) zákona č. 289/1995 Sb., o lesích a o změně a doplnění některých zákonů, v platném znění shledal, že předložená dokumentace neřeší dotčení pozemků určených k plnění funkcí lesa ani umístění stavby do vzdálenosti 50 m od okraje lesa. Zájmy chráněné zák. č. 289/1995 Sb., o lesích nejsou tímto záměrem dotčeny.

6. Orgán státní památkové péče (referent veřejné správy Eva Slováčková)

Městský úřad Nový Jičín, odbor územního plánování a stavebního řádu, oddělení stavební úřad, jako příslušný orgán státní památkové péče podle ustanovení § 29 odst.2 písm.b) zákona č. 20/1987 Sb., o státní památkové péči, ve znění pozdějších předpisů (dále jen „zákon o státní památkové péči“) a podle ustanovení § 10 a § 11 odst. 1 písm. b) zákona č. 500/2004 Sb., správní řád, ve znění pozdějších předpisů (dále jen „správní řád“) sděluje, že bylo k této stavbě vydáno samostatné závazné stanovisko dne 21. 9. 2015 pod č. j. ÚPSŘ/67671/2015, které je platné. Vzhledem k tomu, že záměr bude realizován částečně na území ochranného pásma Městské památkové rezervace Nový Jičín, které bylo prohlášeno rozhodnutím Okresního úřadu Nový Jičín, referátu regionálního rozvoje č. j. 911/404/2/91 ze dne 11. 12. 1991, jsou dotčeny zájmy památkové péče.

Závěr: Z hlediska zákona o státní památkové péči lze záměr realizovat.

7. Vodoprávní úřad (referent veřejné správy Maršálková Jarmila)

Záměr řeší rekonstrukci stávající lávky pro pěší přes vodní tok Grasmanka na ulici Štefánikova/Palackého v Novém Jičíně na pozemcích parc. 28/2, 28/6, 28/9, 35/3, 37/1, 37/3, 524/1 a 713 v k.ú. Nový Jičín – Dolní předměstí. Stavba je umístěna v záplavovém území VT Grasmanka a na pozemcích, na kterých je evidováno koryto vodního toku a na pozemcích sousedících.

Veřejné zájmy vyplývající ze zákona č. 254/2001 Sb., o vodách a o změně některých zákonů (vodní zákon), ve znění pozdějších předpisů, které hájí MÚ Nový Jičín, odbor životního prostředí – vodoprávní úřad podle § 104 odst. 9 téhož zákona, jsou záměrem dotčeny. MÚ Nový Jičín, odbor životního prostředí je jako dotčený orgán podle § 106 vodního zákona příslušný k vydání závazného stanoviska podle § 17 odst. 1 písm. a) a c) vodního zákona, které bude vydáno samostatně po doložení dokladů spolu s žádostí podle § 8 odst. 1 a přílohy č. 12 vyhlášky č. 432/2001 Sb., o dokladech žádosti o rozhodnutí nebo vyjádření a o náležitostech povolení, souhlasů a vyjádření vodoprávního úřadu, ve znění pozdějších předpisů.

Poučení:

Závazné stanovisko je dle § 149 zákona č. 500/2004 Sb., správní řád, úkon učiněný dotčeným správním orgánem na základě zákona, jehož obsah je závazný pro výrokovou část rozhodnutí správního orgánu. Závazné stanovisko lze přezkoumat v odvolacím řízení proti rozhodnutí, které bude tímto závazným stanoviskem podmíněno. Jestliže odvolání směřuje proti obsahu závazného stanoviska, vyžádá odvolací správní orgán potvrzení nebo změnu závazného stanoviska od správního orgánu nadřízeného správnímu orgánu příslušnému k vydání závazného stanoviska.



„otisk úředního razítka“

Ing. Eva Bártková
vedoucí odboru životního prostředí

MĚSTSKÝ ÚŘAD NOVÝ JIČÍN

Masarykovo nám. 1/1, 741 01 Nový Jičín

Odbor územního plánování a stavebního řádu

VÁŠ DOPIS ZN:

ZE DNE:

31.5.2017

ČÍSLO JEDNACÍ:

ÚPSŘ/37450/2017

SPIS. ZNAČKA:

1388/2017-NJ - Dolní Předměstí

VYŘIZUJE:

Ing. Kateřina Riedlová

TELEFON:

556 768 380

MOBIL:

E-MAIL:

kriedlova@novyjicin-town.cz

DATUM:

26.06.2017

JOKA - Jan Jordan

29. dubna 248/11

700 30 OSTRAVA

Vyjádření z hlediska územně plánovací dokumentace

Městský úřad Nový Jičín, odbor územního plánování a stavebního řádu, jako úřad územního plánování příslušný podle § 6 odst. 1 zákona č. 183/2006 Sb., o územním plánování a stavebním řádu (stavební zákon), ve znění pozdějších předpisů, obdržel dne 31.5.2017 Vaši žádost o vyjádření k akci „*Rekonstrukce lávky přes vodoteč Grasmanka na ul. Štefánikova/Palackého, Nový Jičín*“ z hlediska územně plánovací dokumentace.

Jako podklad byla předložena průvodní zpráva, souhrnná technická zpráva, celkový situační výkres, technická zpráva, výkres: lávka pro pěší - stávající stav, výkres: oprava lávky pro pěší. Z předložených podkladů vyplývá, že projekt řeší rekonstrukci – opravu stávajícího lávky pro pěší. Záměrem budou dotčeny pozemky parc.č. 35/3, 524/1, 28/9, 28/6, 28/2, 37/3 v k.ú. Nový Jičín – Dolní Předměstí.

Z hlediska územně plánovací dokumentace k výše uvedenému záměru vydáváme ve smyslu ust. § 154 a násl. zákona č. 500/2004 Sb., správní řád, ve znění pozdějších předpisů, následující vyjádření:

Podle Územního plánu Nový Jičín, ve znění změny č. 1 - 4, jsou pozemky dotčené záměrem „*Rekonstrukce lávky přes vodoteč Grasmanka na ul. Štefánikova/Palackého, Nový Jičín*“ součástí zastavěného území, plochy SC – smíšené obytné v centru města, plochy DS – dopravní infrastruktura – silniční a plochy VV – vodní plochy a vodní toky.

Pro využití jednotlivých ploch jsou územním plánem stanoveny podmínky, ze kterých vyplývá, že stavba je s využitím výše uvedených ploch v souladu – ve všech uvedených plochách je jako využití přípustné uvedena *nezbytná obslužná a veřejná dopravní a technická infrastruktura*.

Na základě uvedeného, nemá úřad územního plánování z hlediska územně plánovací dokumentace k akci „*Rekonstrukce lávky přes vodoteč Grasmanka na ul. Štefánikova/Palackého, Nový Jičín*“ připomínky, záměr je s územním plánem Nový Jičín v souladu.

Toto vyjádření nenahrazuje vyjádření, stanoviska, souhlasy nebo rozhodnutí dalších dotčených správních orgánů.

MĚSTSKÝ ÚŘAD

741 11 NOVÝ JIČÍN 98

Ing. Kateřina Riedlová
vedoucí odboru

BANKOVNÍ SPOJENÍ

KB a.s. pobočka Nový Jičín
č. ú. 19 - 326801 / 0100 (příjmy)
č. ú. 326801 / 0100 (výdaje)
IČ 00298212

ÚŘEDNÍ DNY A HODINY

Po, St 08.00 – 11.00 a 12.00 – 17.00 hod.
Út, Čt 08.00 – 11.00 a 12.00 – 15.00 hod.
Pá 08.00 – 11.00

<http://www.novy-jicin.cz>

ID DS: ywmb4nc

e-podatelna: e-podatelna@novyjicin-town.cz

tel. ústředna: 556 768 222, fax: 556 768 289

MĚSTSKÝ ÚŘAD NOVÝ JIČÍN
ODBOR ÚZEMNÍHO PLÁNOVÁNÍ A STAVEBNÍHO ŘÁDU
ODDĚLENÍ STAVEBNÍHO ŘÁDU
Masarykovo nám. 1/1, 741 01 Nový Jičín

VÁŠ DOPIS ZN.:

ZE DNE:

NAŠE Č.J.:

ÚPSŘ/45248/2017

SP. ZN.:

37419/2017Ad

VYŘIZUJE:

Ing. Petr Adamec

oprávněná úřední osoba, služební číslo 103

DLE ROZDĚLOVNÍKU

TEL.:

556 768 356

FAX:

556 768 271

E-MAIL:

adamec@novyjicin-town.cz

DATUM:

03.07.2017

VYJÁDŘENÍ

Městský úřad Nový Jičín, odbor územního plánování a stavebního řádu, oddělení stavebního řádu, jako stavební úřad příslušný podle § 13 odst. 1 písm. c) zákona č. 183/2006 Sb., o územním plánování a stavebním řádu, ve znění pozdějších změn a doplňků (dále jen "stavební zákon"), podle ustanovení § 15 odst. 2 zákona č. 183/2006 Sb., o územním plánování a stavebním řádu, ve znění pozdějších změn a doplňků (dále jen „stavební zákona“),

sděluje,

že navržena stavba:

Rekonstrukce stávající lávky pro pěší přes vodní tok Grasmanka na pozemku parc. č. 28/2, 28/6, 28/9, 35/3, 37/1, 37/3, 524/1, 713 v katastrálním území Nový Jičín-Dolní Předměstí je v souladu s Územním plánem Nový Jičín, který byl vydán formou opatření obecné povahy č.j.: 60793/2009, který nabyl účinnosti dne 01.10.2009, ve znění Změny č. 1 až č. 4. Podle územního plánu je v plochách dotčených stavbou přípustná realizace staveb nezbytné obslužné a veřejné dopravní a technické infrastruktury.

Stavební úřad **upouští** podle ust. § 177 odst. 5 písm. a) stavebního zákona **od vydání územního rozhodnutí**, neboť dle předložené projektové dokumentace se stávající nosná konstrukce lávky nachází v havarijním stavu.

Poučení:

Toto vyjádření nenahrazuje rozhodnutí ani opatření jiných správních orgánů, jichž je zapotřebí pro povolení speciální stavby podle zvláštních předpisů.

Ing. Petr Adamec
oprávněná úřední osoba

MĚSTSKÝ ÚŘAD
741 11 NOVÝ JIČÍN (127)

BANKOVNÍ SPOJENÍ

KB, a. s., pobočka Nový Jičín
č.ú.: 19 - 326801 / 0100 (příjmy)
č.ú.: 326801 / 0100 (výdaje)
IČ: 00298212

ÚŘEDNÍ HODINY

Po, St	8.00 – 11.00	12.00 – 17.00 hod.
Út, Čt	8.00 – 11.00	12.00 – 15.00 hod.
Pá	8.00 – 11.00	

<http://www.novy-jicin.cz>

e-mail: posta@novyjicin-town.cz

e-podatelna: e-podatelna@novyjicin-town.cz

tel. ústředna: +420 556 768 222

fax: +420 556 768 289

Obdrží:

1. JOKA - Jan Jordan, 29. dubna č.p. 248/11, Výškovice, 700 30 Ostrava 30
zastoupení pro: Město Nový Jičín, Masarykovo nám. č.p. 1/1, 741 01 Nový Jičín

MĚSTSKÝ ÚŘAD NOVÝ JIČÍN

Masarykovo náměstí 1, 741 01 Nový Jičín
- ODBOR ŽIVOTNÍHO PROSTŘEDÍ -

VÁŠ DOPIS ZN.:

ZE DNE:

NAŠE Č.J.: OŽP/39135/2017

SP. ZN.: OŽP37453/2017-Bš

VYŘIZUJE: Ing. Marek Blahuš
oprávněná úřední osoba, sl.číslo 176

TEL.: 556 768 202

FAX: 556 768 188

E-MAIL: mblahuš@novyjicin-town.cz

Město Nový Jičín
Masarykovo nám. č.p. 1/1
741 01 Nový Jičín

DATUM: 8. června 2017

ZÁVAZNÉ STANOVISKO

Městský úřad Nový Jičín, odbor životního prostředí jako věcně a místně příslušný vodoprávní úřad podle § 106 odst. 1 zákona č. 254/2001 Sb., o vodách a o změně některých zákonů (vodní zákon), ve znění pozdějších předpisů (dále jen "vodní zákon"), po posouzení žádosti, kterou dne 31. 5. 2017 podalo

Město Nový Jičín, IČO 00298212, Masarykovo nám. č.p. 1/1, 741 01 Nový Jičín,

(dále jen "žadatel"), na základě tohoto posouzení:

vydává souhlas

podle § 17 odst. 1 písm. a) a písm. c) vodního zákona ke stavbě:

„Lávka pro pěší na ul. Štefánikova/Palackého v Novém Jičíně“

na parc. č. 28/2, 28/6, 28/9, 35/3, 37/1, 37/3, 524/1, 713 v katastrálním území Nový Jičín-Dolní Předměstí, která se nachází na pozemku, na němž se nachází koryto vodního toku Grasmanka a na pozemcích s tímto pozemkem sousedících, a která se nachází ve stanoveném záplavovém území vodního toku Grasmanka.

Název kraje	Moravskoslezský
Název obce	Nový Jičín
Název katastrálního území	Nový Jičín-Dolní Předměstí
Parcelní čísla dle evidence katastru nemovitostí	28/2, 28/6, 28/9, 35/3, 37/1, 37/3, 524/1, 713
Název vodního toku	Grasmanka
IDVT v Centrální evidenci vodních toků	10101191
Číslo hydrologického pořadí a podpořadí	2-01-01-0760-0-00
Název útvaru povrchových vod	Jičínka od toku Zrzávka po ústí do toku Odra
Říční kilometr (staničení)	0,897
Orientační určení polohy záměru (souřadnice v JTSK)	Y= 492 734 X= 1 126 354

BANKOVNÍ SPOJENÍ

KB a. s. pobočka Nový Jičín
č. ú. 19 - 326801 / 0100 (příjmy)
č. ú. 326801 / 0100 (výdaje)
IČ 00298212

ZÁKLADNÍ ÚŘEDNÍ HODINY

pondělí	8.00 – 11.00	12.00 – 17.00 hod.
úterý	8.00 – 11.00	12.00 – 17.00 hod.
středa	8.00 – 11.00	12.00 – 17.00 hod.
čtvrtek	12.00 – 14.00 hod.	

<http://www.novy-jicin.cz>

e-mail: posta@novyjicin-town.cz

e-podatelna: e-podatelna@novyjicin-town.cz

tel. ústředna: 556 768 222

fax: 556 768 289

Podmínky souhlasu podle § 17 odst. 2 vodního zákona:

- Při realizaci stavby nesmí dojít ke znečištění povrchových a podzemních vod, zejména nesmí být vodní tok znečištěn stavebním materiálem, nátěrovými hmotami a ropnými úkapy. Stavba bude po celou dobu trvání prací zajištěna vhodnými prostředky proti kontaminaci vodního toku (např. norná stěna, oplachtování).
- Zdejšímu vodoprávnímu úřadu bude předložen ke schválení plán opatření pro případ havárie (havarijní plán) pro staveniště, který bude zpracovaný podle vyhlášky č. 450/2005 Sb., v platném znění. Před předložením havarijního plánu ke schválení vodoprávnímu úřadu bude tento havarijní plán projednán se správcem vodního toku – Povodí Odry, státní podnik
- V korytě vodního toku nesmí být skladován stavební materiál. Po ukončení pracovní směny musí stavební mechanizace opustit koryto vodního toku.
- Zahájení stavby bude v předstihu min. 3 dny oznámeno správci toku Povodí Odry, státní podnik, VHP Skotnice.
- Po dokončení prací bude přizván pracovník VHP Skotnice ke kontrole dotčených pozemků.

Odůvodnění:

Dne 31. 5. 2017 podal žadatel žádost o souhlas vodoprávního úřadu ke stavbě „**Lávka pro pěší na ul. Štefánikova/Palackého v Novém Jičíně**“. Žadatel je zastupován na základě plné moci Janem Jordanem, IČO 15429890, 29. dubna č.p. 248/11, 700 30 Ostrava.

Předložená dokumentace stavby pro stavební povolení, zpracovaná Bc. Martinem Vavřínkem řeší rekonstrukci lávky pro pěší přes vodní tok Grasmanka mezi ulicemi Štefánikova a Palackého v Novém Jičíně. Stávající konstrukce lávky vč. mostovky a zábradlí bude vybourána. Nová konstrukce bude stejná jako původní. Prostý nosník, kolmý, uložení bude na ložiska. Hlavní nosníky budou z ocelových válcových profilů. Mostovka bude z železobetonové monolitické desky. Dešťové vody budou z chodníku a lávky odvedeny do toku. Pod lávkou u pravobřežní opěry bude doplněno vymleté opevnění.

Navrhovaná stavba se nachází v záplavovém území stoleté vody a aktivní zóně záplavového území vodního toku Grasmanka, stanoveném opatřením obecné povahy Městským úřadem Nový Jičín, odborem životního prostředí pod č.j. OŽP/90486/2015, sp. zn. OŽP76161/2015-Bš ze dne 16. 12. 2015.

K žádosti o závazné stanovisko vodoprávního úřadu byla doložena dokumentace stavby, plná moc a stanovisko správce povodí a toku – Povodí Odry, státní podnik pod zn. 5988/923/2/846/2017 ze dne 16. 5. 2017.

Posouzení vodoprávního úřadu:

Vzhledem ke skutečnosti, že se předmětná stavba nachází na pozemku, na němž se nachází koryto vodního toku Grasmanka, a na pozemcích s tímto pozemkem sousedících, a stavba ovlivní vodní poměry, vyžaduje souhlas vodoprávního úřadu podle § 17 odst. 1 písm. a) vodního zákona. Předmětná stavba se rovněž nachází v záplavovém území vodního toku Grasmanka, a může ovlivnit vodní poměry, vyžaduje souhlas vodoprávního úřadu podle § 17 odst. 1 písm. c) vodního zákona.

Jelikož se jedná o stavební úpravy stávající stavby, a stavba je rovněž nezbytnou dopravní infrastrukturou podle § 67 odst. 1 vodního zákona, která nezhorší odtokové poměry, lze předmětnou stavbu provést v aktivní zóně stanoveného záplavového území. Vodoprávní úřad stanovil podmínky k ochraně zájmů chráněných vodním zákonem – k ochraně jakosti vod a k zjištění volného průtočného profilu vodního toku. Podmínky uplatněné ve stanovisku správce

povodí a správce vodního toku Povodí Odry, státní podnik, byly zapracovány do podmínek souhlasu vodoprávního úřadu.

Vzhledem ke skutečnosti, že bude při stavebních pracích nakládáno s nebezpečnými závadnými látkami (např. provozní náplně stavební mechanizace, nátěrové hmoty) v korytě vodního toku a ve stanoveném záplavovém území, uložil vodoprávní úřad do podmínek povinnost zpracovat havarijní plán pro staveniště v rozsahu podle vyhlášky č. 450/2005 Sb., v platném znění, a předložit jej ke schválení zdejšímu vodoprávnímu úřadu ve smyslu § 39 odst. 2 písm. a) vodního zákona. Před předložením havarijního plánu vodoprávnímu úřadu bude projednán se správcem vodního toku – Povodí Odry, státní podnik.

Protože při realizaci stavby ve stanoveném záplavovém území a aktivní zóně může dojít ke zhoršení průběhu povodně, upozorňuje vodoprávní úřad stavebníka na povinnost vypracovat povodňový plán ve smyslu § 71 odst. 4 vodního zákona pro součinnost s povodňovým orgánem obce – Města Nový Jičín. Tento povodňový plán má zejména obsahovat informace o opatřeních, směřujících k ochraně osob – zaměstnanců, včasného ukončení pracovních procesů a zabezpečení závadných látek a odplavitelného materiálu vlastními silami (zaměstnanci).

Vodoprávní úřad přezkoumal předloženou žádost a dokumentaci z hledisek uvedených v ustanoveních vodního zákona a zjistil, že jejím uskutečněním nebo užíváním nebudou ohroženy zájmy chráněné zákonem č. 254/2001 Sb., o vodách, v platném znění a souvisejícími zvláštními předpisy nad míru citovaného zákona o vodách za předpokladu splnění stanovených podmínek.

Lze předpokládat, že záměrem nedojde ke zhoršení stavu vodního útvaru a nebude mít za následek nedosažení dobrého stavu vod.

Poučení:

Souhlas vodoprávního úřadu, vydaný závazným stanoviskem, je podkladem pro obecný stavební úřad pro povolení stavby.

Závěr: Záměr lze realizovat za předpokladu splnění stanovených podmínek.

MĚSTSKÝ ÚŘAD
741 11 NOVÝ JIČÍN (107)



Ing. Marek Blahuš
referent veřejné správy
odbor životního prostředí

Obdrží:

účastníci (dodejky)

1. Město Nový Jičín prostřednictvím Jan Jordan, 29. dubna č.p. 248/11, Výškovice, 700 30 Ostrava 30