

ARCHITRÁV, s.r.o.
Nerudova 275/28
74101 Nový Jičín

naše značka
5001699090

vyřizuje
Jan Štoudek

datum
23.04.2018

Věc:

Plot u MŠ Trojlístek na ul. Komenského 1427/78 k.ú. Nový Jičín- Dolní Předměstí

K.ú. - p.č.: Nový Jičín-Dolní Předměstí

Stavebník: Město Nový Jičín , Masarykovo nám. 1/1 , 74101 Nový Jičín

Účel stanoviska: Předprojektová příprava

GasNet, s.r.o., jako provozovatel distribuční soustavy (PDS) a technické infrastruktury, zastoupený GridServices, s.r.o., vydává toto stanovisko:

Projektová dokumentace (PD) musí řešit vzájemnou polohu nově projektované stavby vč. stávajících a nově budovaných inž. sítí a stávajícího plynárenského zařízení (PZ).

Upozornění:

Oplocení vč. sloupků, příp. betonových základů a podezdívky musí být situovány mimo ochranné pásmo plynárenského zařízení.

- V případě křížení s PZ požadujeme oplocení bez betonových základů a podezdívky v místě křížení a prostoru ochranného pásma plynárenského zařízení. V místě křížení s PZ doporučujeme naprojektovat překlad nad PZ a základy plotu musí být umístěny ve vzdálenosti min. 1 m na každou stranu od PZ.

- V případě souběhu s PZ musí být oplocení situováno mimo ochranné pásmo.

Provozovatel distribuční soustavy má právo vstupovat a vjíždět na cizí nemovitosti v souvislosti se zřizováním a provozováním distribuční soustavy a plynovodních přípojek. Plynárenské zařízení musí zůstat volně přístupné z důvodu inspekčních a kontrolních činností.

Při posuzování stavby požadujeme, aby v předložené situaci z projektové dokumentace navrhované stavby byla projektantem zakreslena poloha stávajících plynárenských zařízení dle vyhlášky č. 499/2006 Sb., o dokumentaci staveb. Tato situace bude předložena k novému posouzení a vyjádření.

PD s konkrétním stavebním záměrem, vyznačením jednotlivých navržených a odstraňovaných staveb a technické infrastruktury se zakresleným stávajícím plynárenským zařízením a zakótováním nových staveb vůči němu požadujeme předložit k odsouhlasení.

Žádosti o stanovisko k NEPLYNÁRENSKÝM stavbám včetně příloh zadávejte pomocí internetové aplikace EMP na webových stránkách:

<https://dpo.gasnet.cz/zadost-o-stanovisko>

Při zadávání žádosti zakreslujte prosím zájmovou oblast tak, aby vždy co nejvíce odpovídala rozsahu stavby v přiložených situacích.

Konečné stanovisko pro územní popř. stavební řízení může být vydáno po splnění podmínek uvedených v tomto stanovisku a novém zadání přes internetovou aplikaci EMP.

Požadavky na zpracování projektové dokumentace staveb v ochranném pásmu plynárenského zařízení provozovaného GasNet, s.r.o.

TOTO STANOVISKO NELZE POUŽÍT PRO JEDNÁNÍ S ORGÁNY STÁTNÍ SPRÁVY VE VĚCÍCH ÚZEMNÍHO PLÁNOVÁNÍ A

GridServices, s.r.o.

Plynárenská 499/1
Zábrdovice

602 00 Brno

T +420532221111

F +420545578571

E info@gidservices.cz

I www.gidservices.cz

IČ: 27935311

DIČ: CZ27935311

Zapsán do obchodního rejstříku:

Krajský soud v Brně

oddíl C, vložka 57165

26.07.2007

Bankovní spojení:
Československá obchodní banka,
a.s.

Číslo účtu: 17837923

Kód banky: 0300

STAVEBNÍHO ŘÍZENÍ DLE ZÁKONA č. 183/2006 Sb.
STANOVISKO NENÍ URČENO PRO POVOLENÍ REALIZACE STAVBY NEBO PRO REALIZACI STAVBY NA ZÁKLADĚ
OHLÁŠENÍ STAVBY A NENAHRADUJE STANOVISKO K PROJEKTOVÉ DOKUMENTACI (dále jen PD).
POSKYTNUTÉ INFORMACE (MAPOVÝ PODKLAD) LZE POUŽÍT POUZE PRO POTŘEBY ZPRACOVÁNÍ PD.

V zájmovém území nebo jeho blízkosti se nachází tato stávající plynárenská zařízení (dále jen PZ):

- STL plynovody dn 160 PE a STL plynovodní přípojky

V zájmovém území se mohou nacházet plynárenská zařízení jiných vlastníků či správců, případně i dlouhodobě nefunkční/neprovozovaná plynárenská zařízení bez dostupných informací o jejich poloze.

K předložené situaci zájmového území je přílohou tohoto stanoviska orientační snímek polohy PZ.

Informace o uložení plynárenských zařízení, případně další získané informace o těchto zařízeních smí být použity pouze pro uvedený účel a nesmí být poskytnuty třetí osobě ani dále jakýmkoliv způsobem šířeny a využívány.

Informace o možnosti poskytnutí polohy stávajících plynárenských zařízení ve správě GasNet, s.r.o. v digitální podobě získáte na adrese:

<https://dpo.gasnet.cz/uzivatel/prihlaseni> nebo <https://dpo.gasnet.cz/zadost-o-vektorova-data>

PD stavby, ve které budou zakreslena PZ dle poskytnutých mapových nebo elektronických podkladů, požadujeme předložit k posouzení v měřítku 1:500, popř. 1:1000.

PD musí řešit vzájemnou polohu nově projektované stavby a stávajícího PZ (okótováním a popisem v technické zprávě) ve smyslu zákona č. 458/2000 Sb. v platném znění a souvisejících předpisů.

Žádosti o stanovisko k NEPLYNÁRENSKÝM stavbám včetně příloh zadávejte pomocí internetové aplikace EMP na webových stránkách:

<https://dpo.gasnet.cz/zadost-o-stanovisko>

Pro upřesnění polohy plynárenského zařízení doporučujeme provést jeho vytýčení, příp. ověřit jeho polohu sondami. Vytýčení bude provedeno bezplatně na základě Vaší objednávky prostřednictvím online formuláře viz odkaz: <http://www.gridservices.cz/ds-online-vytyceni-pz/>

Platí pouze pro území vyznačené v příloze tohoto stanoviska a to 24 měsíců ode dne jeho vydání.

V případě dotčení pozemku v majetku společnosti GasNet, s.r.o. je třeba dále projednat smluvní vztah k tomuto pozemku. Kontakt na projednání naleznete na adrese www.gasnet.cz/cs/kontakti-system/, činnost "Smluvní vztahy - pozemky a budovy plynárenských zařízení", případně na NONSTOP zákaznické lince 800 11 33 55.

Za správnost a úplnost dokumentace předložené s žádostí včetně jejího souladu s platnými předpisy plně zodpovídá její zpracovatel. Stanovisko nenahrazuje případná další stanoviska k jiným částem stavby.

V případě další korespondence nebo jednání (např. změna stavby) uvádějte naši značku - 5001699090 a datum tohoto stanoviska. Kontakty jsou k dispozici na www.gridservices.cz nebo NONSTOP zákaznická linka 800 11 33 55.

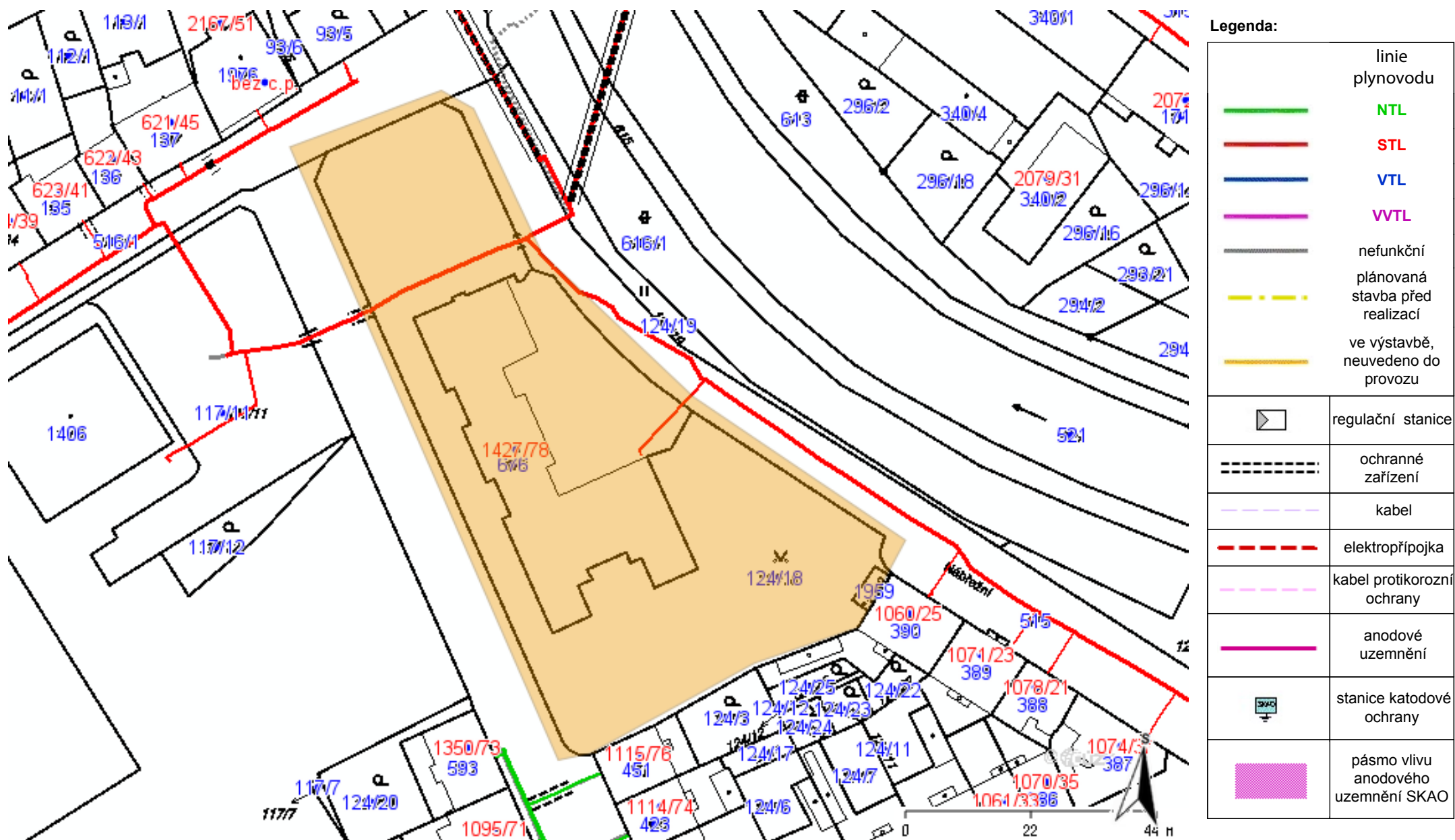


GasNet, s.r.o.
zastoupená společností GridServices, s.r.o., IČ 279 35 311
Jan Štoudek
Technik externích požadavků
Odbor zpracování externích požadavků
+420595142035
jan.stoudek@innogy.com

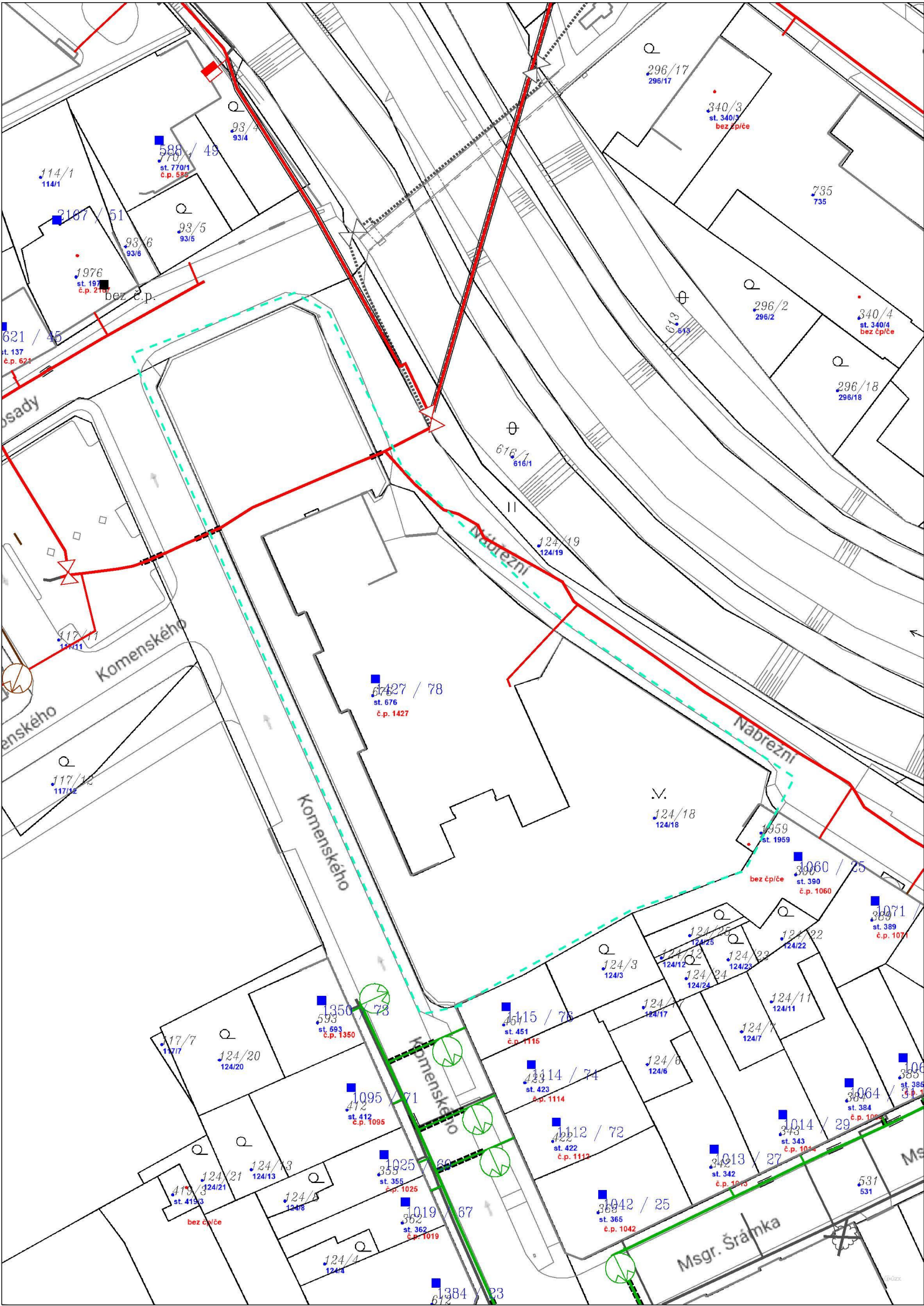
Přílohy: Orientační zakres plynárenského zařízení, Orientační zakres plynárenského zařízení




















Příloha: Orientační zakres plynárenského zařízení. Tato příloha je nedílnou součástí stanoviska č. 5001699090 ze dne 23.04.2018.

Provozovatel DS: GasNet, s.r.o.; Stavebník: Město Nový Jičín, Masarykovo nám. 1/1, 74101 Nový Jičín. K.ú.: Nový Jičín-Dolní Předměstí.



Provozovatel DS: GasNet, s.r.o.; Stavebník: Město Nový Jičín , Masarykovo nám. 1/1 , 74101 Nový Jičín. K.ú.: Nový Jičín-Dolní Předměstí.



Legenda:		linie		ochranné zařízení		kabel protikoroziční ochrany
		NTL/ STL/ VTL/				
		WTL				
		plynovodu				
		nefunkční		kabel		anodové uzemnění
	plánovaná stavba před realizací		elektropřípojka		stanice katodové ochrany	
	výstavba		regulační stanice		pásmo vlivu anodového uzemnění SKAO	