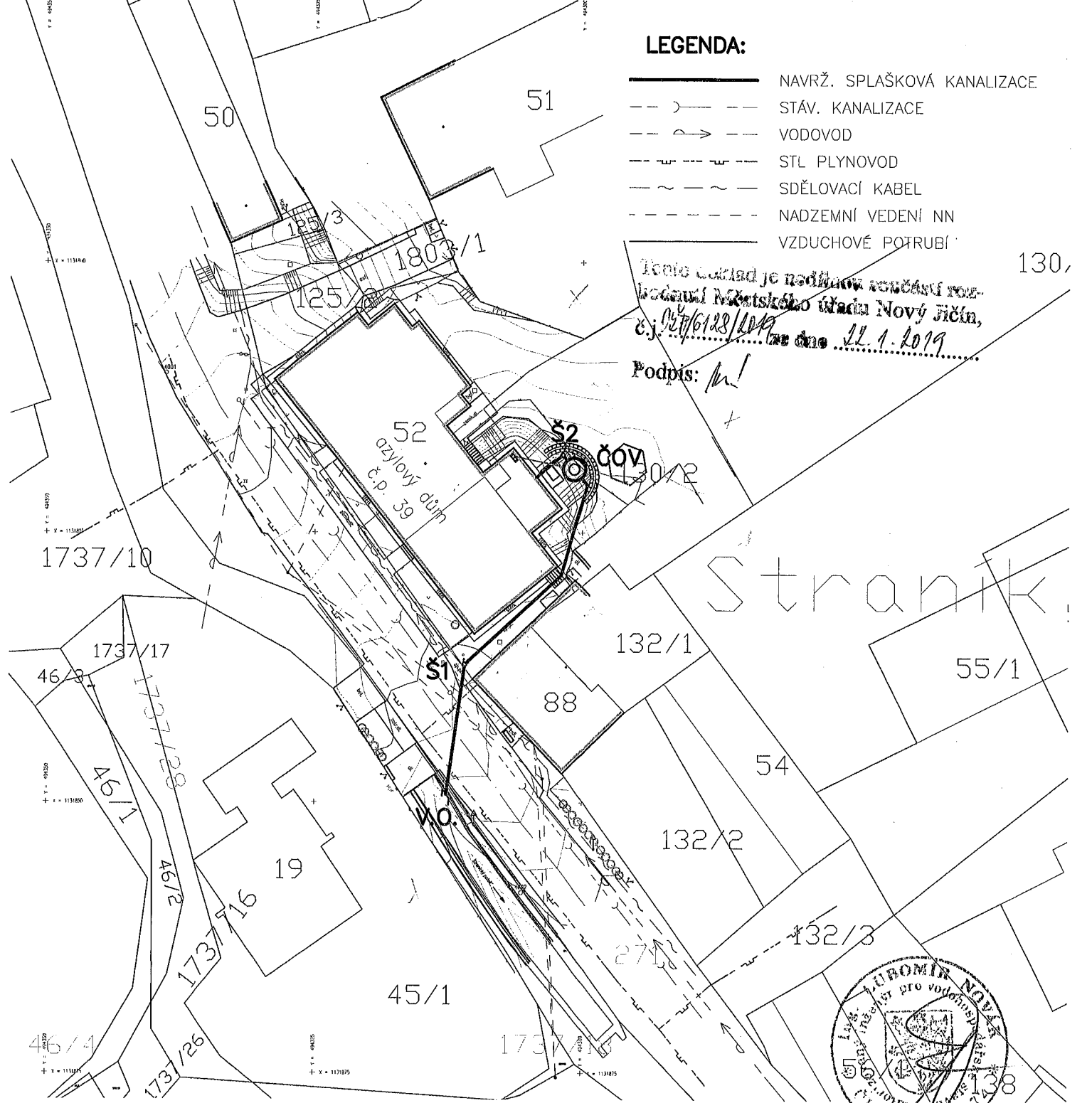



**LEGENDA:**

- NAVRŽ. SPLAŠKOVÁ KANALIZACE
- - - STÁV. KANALIZACE
- - - VODOVOD
- - - STL PLYNOVOD
- - - SDĚLOVACÍ KABEL
- - - NADZEMNÍ VEDENÍ NN
- - - VZDUCHOVÉ POTRUBÍ



Tento výkres je nedílnou součástí rozhodnutí Městského úřadu Nový Jičín, č.j. 027/6128/2019 ze dne 11. 1. 2019.  
Podpis: *[Signature]*

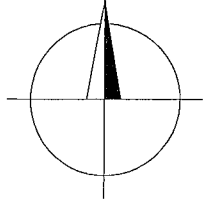


**UPOZORNĚNÍ:**

ZÁKRESY PODZEMNÍCH INŽENÝRSKÝCH SÍTÍ NESLOUŽÍ JAKO VYTÝČOVACÍ VÝKRES – PŘED ZAHÁJENÍM STAVEBNÍCH PRACÍ MUSÍ INVESTOR ZAJISTIT JEJICH VYTÝČENÍ SPRÁVCEM SÍTÍ A JEJICH OZNAČENÍ NA MÍSTĚ, PŘÍP. ZAJIŠTĚNÍ DLE PLATNÝCH PŘEDPISŮ.

**2**

ZODP. PROJ.	NAVRHL	KRESLIL	VED. PROJ.	<b>Ing. Lubomír Novák—AVONA</b> projekce, inženýring, stavební činnost IČO 12650757, DIČ CZ5805092392 741 01 Nový Jičín, Divadelní 14 tel.: 556 709 267, 603 540 643	
ING. L. NOVÁK		P. KONVIČNÝ			
KRAJ: MORAVSKOSLEZSKÝ		M.Ú: NOVÝ JIČÍN			
INVESTOR: Město N. Jičín, Masarykovo nám. 1, N. Jičín 741 11					
AKCE: <b>REKONSTRUKCE DOMOVNÍ ČOV PRO AZYLOVÝ DŮM V NOVÉM JIČÍNĚ – – STRANÍKU Č.P. 39</b>				FORMÁT	A4
OBSAH: <b>KOORDINAČNÍ SITUAČNÍ VÝKRES</b>				DATUM	09/2018
				ÚČEL	DSP
				ARCH. ČÍSLO	109/2018
				MĚŘITKO:	ČÍSLO VÝKRESU:
				<b>1:500</b>	<b>C.3.</b>







Technické služby města Nového Jičína, příspěvková organizace  
Suvorovova 909/114, 741 01 Nový Jičín, CZ  
tel.: 556764830, fax.: 556764840, e-mail: sekretariat@ts.novyjicin-town.cz

Vaše č. j. OMI/70071/ 2018

Naše č.j.70542/18/ Pa

**Věc: VYJÁDŘENÍ O EXISTENCI PODZEMNÍCH VEDENÍ – ZAŘÍZENÍ**  
**AKCE :** (místo staveniště – trasy):

„Rekonstrukce domovní ČOV pro Azylový dům – Straník č.p. 39, p.č. 1883, 1737/5, st.52, 130/2, k.ú. Straník.“

Při realizaci výše uvedené stavby **n e d o j d e - d o j d e** ke styku (souběhu-křížování) s podzemním zařízením V.O.

Provádět jakékoliv práce v okolí našeho podzemního zařízení je bez našeho souhlasu nepřijatelné.

**Ochranné pásmo : 1 m**

V ochranném pásmu je zakázáno:

- zřizovat stavbu (i provizorní), nebo jiná zařízení, skládky
- provádět jinou činnost, která by znemožnila nebo podstatně znesnadňovala přístup k zařízení a tím plynulost a bezpečnost provozu (např. prosakováním působit korozivně na zařízení)
- provádět bez souhlasu provozovatele zemní práce, které by mohly ohrozit zařízení a tím plynulost a bezpečnost jeho provozu, (např. výkopy, odklizení nebo navážení zeminy, sondy, zpevněné plochy).

**Provádění zemních prací v blízkosti našeho podzemního zařízení se povoluje s tím, že Vaše organizace bude respektovat následující podmínky:**

- požádá o vytýčení trasy příslušnou provozovnu veřejného osvětlení TS města Nového Jičína, příspěvková organizace
- vytýčí kabelovou trasu viditelně ve stanovišti – trase
- započítí práce v blízkosti podzemního zařízení oznámí provozu předem se žádostí o dozor
- seznámí (prokazatelně) patřičné pracovníky s polohou vedení
- v případě nepředpokládaných prací v blízkosti ochranného pásma trasy zajistí vykopání ručních sond k ověření přesné polohy
- upozorní své pracovníky na možnou odchylku uloženého zařízení od výkresové dokumentace
- průkazně zakáže provádění jakýchkoliv zemních prací s mechanismy v ochranném pásmu zařízení
- vyzve příslušnou provozovnu ke kontrole stavu a uložení kabelu dle ČSN 736005, 736006, 34150. Osoba pověřená dozorem dá souhlas k zasypání výkopu.
- ohlásí neprodleně každé poškození podzemního zařízení
- poškození, případně přemístění stávajících zařízení VO uhradí žadatel – investor

**Platnost tohoto vyjádření platí dva roky ode dne vydání**

Převzal: Zasláno poštou  
MěÚ Nový Jičín - OMI  
pí. Paličková

Technické služby města Nového Jičína,  
příspěvková organizace  
Suvorovova 909/114, 741 01 Nový Jičín  
IČ: 00417688 DIČ: CZ00417688

V Novém Jičíně dne: 17. 10. 2018

Papák Milan  
vedoucí stř. VO



**MĚSTO NOVÝ JIČÍN**  
**MĚSTSKÝ ÚŘAD NOVÝ JIČÍN**  
**Odbor majetku a investic**  
Masarykovo nám. 1, 741 01 Nový Jičín

Městský úřad Nový Jičín  
č.j. OMI/69230/2018  
ze dne 28.11.2018  
Podpis: *[přímopis]*

Váš dopis zn.:  
Ze dne: 10.10.2018  
Naše č.j.: OMI/69230/2018  
Spis. značka: 69230/2018  
Ing. Lubomír Novák  
Vyřizuje: Petr Zdráhal  
Telefon: 556 768 248  
Mobil:  
E-mail: pzdrahal@novyjicin-town.cz  
Divadelní 14  
741 01 Nový Jičín  
Datum: 08.11.2018

Vyjádření k projektové dokumentaci

Město Nový Jičín, zastoupené Městským úřadem Nový Jičín, odborem majetku a investic, souhlasí s realizací stavby „Rekonstrukce domovní ČOV pro Azylový dům - k.ú. Straník, parc.č.1883, 1737/5, st.52, 130/2“, dle dokumentace předložené na odbor majetku a investic dne 10.10.2018 pod č.j.OMI/69230/2018, za těchto podmínek:

1. Součástí tohoto vyjádření je příloha č. 1 „Zásady pro provádění výkopových prací a umístování stavebních zařízení a skládek v místních a účelových komunikacích v majetku Města Nový Jičín“. Tyto zásady jsou pro stavebníka závazné.
2. Stavebník musí splnit podmínky uvedené ve stanovisku MěÚ Nový Jičín, odboru životního prostředí, č.j. OŽP/70127/2018, ze dne 25.10.2018, které je součástí tohoto vyjádření.
3. Dojde-li k užívání místní komunikace včetně chodníku (zábor, výkopové práce) v majetku Města Nový Jičín, stavebník (investor) musí min. 30 dní před užitím požádat odbor dopravy MěÚ Nový Jičín o povolení zvláštního užívání komunikace dle § 25, zák.č. 13/1997 Sb. o pozemních komunikacích, a to na základě souhlasu – vyjádření vlastníka pozemní komunikace, který vydá město Nový Jičín, odbor majetku a investic a vyjádření PČR – Dopravního inspektorátu, může-li zvláštní užívání ovlivnit bezpečnost a plynulost silničního provozu.
4. Město Nový Jičín nepovoluje provádění výkopů a záborů v zimním období, tj. od 16.11. do 31.3.
5. Užívání veřejného prostranství (komunikace, chodníkového tělesa, veř. zeleně, atd.) bude zpoplatněno dle Obecně závazné vyhlášky Města Nový Jičín č. 1/2013 o místních poplatcích. Užívání komunikací a chodníku bude ohlášeno nejpozději 15 dní před začátkem užívání. Poplatek je splatný v den zahájení, nejpozději do 15-ti dnů ode dne ukončení užívání veřejného prostranství.
6. Při zásahu do pozemků v majetku Města Nový Jičín (budování sjezdu, ukládání inženýrských sítí, zateplování budov, atd.) budou před realizací stavby vyřešeny majetkoprávní vztahy na oddělení majetku a komunálního hospodářství odboru majetku a investic MěÚ Nový Jičín.
7. Zasahuje-li stavba či její část (včetně záborů a výkopových prací) do zeleně v majetku města Nový Jičín, stavebník před užitím požádá o souhlas odboru životního prostředí MěÚ Nový Jičín.

**Vyjádření k existenci inženýrských sítí v majetku Města Nový Jičín:**

- a) Teplovod - vyjádření poskytne provozovatel tepelného hospodářství Veolia Energie ČR, a.s., 28. října 3337/7 Moravská Ostrava 702 00 Ostrava.
- b) Veřejné osvětlení - nedojde k dotčení.

Platnost vyjádření je 1 rok od vydání.

Ing. Vladimír Bartoň  
vedoucí odboru majetku a investic

**MĚSTO NOVÝ JIČÍN**  
**741 11 NOVÝ JIČÍN**  
①

<b>BANKOVNÍ SPOJENÍ</b> KB, a.s., pobočka Nový Jičín č. ú.: 19 - 326801 / 0100 (příjmy) č. ú.: 326801 / 0100 (výdaje) IČ: 00298212	<b>ÚŘEDNÍ DNY A HODINY</b> Po, ST 08:00 – 11:00 12:00 – 17:00 hod. Út, Čt 08:00 – 11:00 12:00 – 15:00 hod. Pá 08:00 – 11:00	<a href="http://www.novy-jicin.cz">http://www.novy-jicin.cz</a> ID DS: ywmb4nc e-podatelna: e-podatelna@novyjicin-town.cz tel. ústředna: 556 768 222, fax: 556 768 289
--	--	---



**VYJÁDŘENÍ O EXISTENCI SÍTĚ ELEKTRONICKÝCH KOMUNIKACÍ  
společnosti Česká telekomunikační infrastruktura a.s.  
(„Vyjádření“)**

**A VŠEOBECNÉ PODMÍNKY OCHRANY SÍTĚ ELEKTRONICKÝCH KOMUNIKACÍ  
společnosti Česká telekomunikační infrastruktura a.s.  
(„Všeobecné podmínky ochrany SEK“)**

toto Vyjádření a Všeobecné podmínky ochrany SEK je vydané dle ustanovení § 101 zákona č. 127/2005 Sb., o elektronických komunikacích a o změně některých souvisejících zákonů, v platném znění („Zákon o elektronických komunikacích“), a dle ustanovení § 161 zákona č. 183/2006 Sb., o územním plánování a stavebním řádu, v platném znění („Stavební zákon“), a dle příslušných ustanovení zákona č. 89/2012 Sb., občanského zákoníku, v platném znění („Občanský zákoník“)

Číslo jednací: 733656/18

Číslo žádosti: 0118 267 022 („Žádost“)

Název akce („Stavba“)	Rekonstrukce domovní ČOV pro Azylový dům v Novém Jičíně-Straníku č.p. 39	
Důvod vydání Vyjádření („Důvod vyjádření“)	Stavební řízení	
Žadatel	Novák Lubomír, Ing.	
Stavebník	Město Nový Jičín, Masarykovo nám. 1/1, Nový Jičín, 74101	
Zájmové území	Okres	Nový Jičín
	Obec	Nový Jičín
	Kat. území / č. parcely	Straník
Platnost Vyjádření	25. 9. 2020 („Den konce platnosti Vyjádření“)	

Žadatel Žádostí určil a vyznačil Zájmové území, jakož i určil Důvod Vyjádření.

Na základě určení a vyznačení Zájmového území Žadatelem a na základě určení Důvodu Vyjádření vydává společnost Česká telekomunikační infrastruktura a.s. následující Vyjádření:

**Dojde ke střetu se sítí elektronických komunikací (dále jen „SEK“) společnosti Česká telekomunikační infrastruktura a.s.**

- (I) Na Žadatelem určeném a vyznačeném Zájmovém území se vyskytuje SEK společnosti Česká telekomunikační infrastruktura a.s.;
- (II) Společnost Česká telekomunikační infrastruktura a.s. **za podmínky splnění bodu (III)** tohoto Vyjádření **souhlasí**, aby Stavebník a/nebo Žadatel, je-li Stavebníkem v Zájmovém území vyznačeném v Žádosti, provedl Stavbu a/nebo činnosti povolené příslušným správním rozhodnutím vydaným dle Stavebního zákona;
- (III) Stavebník a/nebo Žadatel, je-li Stavebníkem je povinen řídit se Všeobecnými podmínkami ochrany SEK, které jsou nedílnou součástí Vyjádření;
- (IV) Pro případ, že bude nezbytné přeložení SEK, zajistí vždy takové přeložení SEK její vlastník, společnost Česká telekomunikační infrastruktura a.s. Stavebník, který vyvolal překládku SEK je dle ustanovení § 104 odst. 17 Zákona o elektronických komunikacích povinen uhradit společnosti Česká telekomunikační infrastruktura a.s. veškeré náklady na nezbytné úpravy dotčeného úseku SEK, a to na úrovni stávajícího technického řešení;
- (V) Pro účely přeložení SEK dle bodu (IV) tohoto Vyjádření je Stavebník povinen uzavřít se společností Česká telekomunikační infrastruktura a.s. Smlouvu o realizaci překládky SEK.

Číslo jednací: 733656/18

Číslo žádosti: 0118 267 022

Vyjádření je platné pouze pro Zájmové území určené a vyznačené Žadatelem, jakož i pro Důvod Vyjádření stanovený a určený Žadatelem v Žádosti.

Vyjádření pozbývá platnosti i) v Den konce platnosti Vyjádření, ii) změnou rozsahu Zájmového území či změnou Důvodu Vyjádření uvedeného v Žádosti a/nebo iii) jakýmkoliv porušením kterékoliv povinnosti stanovené Všeobecnými podmínkami ochrany SEK, to vše v závislosti na tom, která ze skutečností rozhodná pro pozbytí platnosti Vyjádření nastane nejdříve.

Společnost Česká telekomunikační infrastruktura a.s. vydáním tohoto Vyjádření poskytla Žadateli pro Žadatelem určené a vyznačené Zájmové území veškeré informace o SEK dostupné společnosti Česká telekomunikační infrastruktura a.s. ke dni podání Žádosti.

V případě dotazů k Vyjádření kontaktujte prosím asistenční linku 238 461 111.

**Přílohami Vyjádření jsou:**

- *Všeobecné podmínky ochrany SEK*
- *Informace k vytýčení SEK ve vlastnictví společnosti Česká telekomunikační infrastruktura a.s.*
- *Situační výkres (obsahuje Zájmové území určené a vyznačené Žadatelem a výřezy účelové mapy SEK)*

Vyjádření vydala společnost **Česká telekomunikační infrastruktura a.s.** dne: 25. 9. 2018.



Česká telekomunikační infrastruktura a.s.  
Olšanská 2681/6  
130 00 Praha 3  
DIČ: CZ04084063

96
----



Číslo jednací: 733656/18

Číslo žádosti: 0118 267 022

**VŠEOBECNÉ PODMÍNKY OCHRANY SÍTĚ ELEKTRONICKÝCH KOMUNIKACÍ společnosti Česká telekomunikační infrastruktura a.s.****1. PLATNOST VŠEOBECNÝCH PODMÍNEK**

- i) Tyto Všeobecné podmínky ochrany sítě elektronických komunikací (dále jen „VPOSEK“) tvoří součást Vyjádření (jak je tento pojem definován níže v článku 2 VPOSEK).
- ii) V případě rozporu mezi Vyjádřením a těmito VPOSEK mají přednost ustanovení Vyjádření, pokud není těmito VPOSEK stanoveno jinak.

**2. DEFINICE**

Níže uvedené termíny, jsou-li použity v těchto VPOSEK a uvozeny velkým písmenem, mají následující význam:

„**CETIN**“ znamená Česká telekomunikační infrastruktura a.s. se sídlem Olšanská 2681/6, Praha 3 PSČ 130 00, IČO: 04084063, zapsaná v obchodním rejstříku vedeném Městským soudem v Praze pod spz. B 20623;

„**Den**“ je kalendářní den;

„**Kabelovod**“ podzemní zařízení sestávající se z tělesa Kabelovodu a kabelových komor, sloužící k zatahování kabelů a ochranných trubek;

„**Občanský zákoník**“ znamená zákon č. 89/2012 Sb., občanský zákoník, ve znění pozdějších předpisů;

„**POS**“ je zaměstnanec společnosti CETIN, pověřený ochranou sítě, Karel Dombrovský, tel.: 602 786 457, e-mail: karel.dombrovsky@cetin.cz;

„**Pracovní den**“ znamená Den, který není v České republice dnem pracovního klidu nebo státem uznaným svátkem;

„**Příslušné požadavky**“ znamená jakýkoli a každý příslušný právní předpis, vč. technických norem, nebo normativní právní akt veřejné správy či samosprávy, nebo jakékoli rozhodnutí, povolení, souhlas nebo licenci, včetně podmínek, které s ním souvisí;

„**Překládka**“ je stavba spočívající ve změně trasy vedení SEK ve vlastnictví CETIN nebo přemístění zařízení SEK ve vlastnictví CETIN; Stavebník, který Překládku vyvolal, je dle ustanovení § 104 odst. 17 Zákona o elektronických komunikacích povinen uhradit společnosti CETIN veškeré náklady na nezbytné úpravy dotčeného úseku SEK, a to na úrovni stávajícího technického řešení;

„**SEK**“ je síť elektronických komunikací ve vlastnictví CETIN;

„**Stavba**“ je stavba a/nebo činnost ve vztahu, k níž bylo vydáno Vyjádření, a je prováděna Stavebníkem a/nebo Žadatelem v souladu s Příslušnými požadavky, povolená příslušným správním rozhodnutím vydaným dle Stavebního zákona;

„**Stavebník**“ je osoba takto označená ve Vyjádření;

„**Stavební zákon**“ je zákon č. 183/2006 Sb., o územním plánování a stavebním řádu;

„**Vyjádření**“ je vyjádření o existenci sítě elektronických komunikací vydané společností CETIN dne 25. 9. 2018 pod č.j. 733656/18;

„**Zájemové území**“ je území označené Žadatelem a/nebo Stavebníkem v Žádosti;

„**Situační výkres**“ je výkres, který je přílohou Vyjádření a obsahuje Zájemové území určené a vyznačené Žadatelem v Žádosti a výřezy účelové mapy SEK;

„**Zákon o elektronických komunikacích**“ je zákon č. 127/2005 Sb., o elektronických komunikacích a o změně některých souvisejících zákonů, ve znění pozdějších předpisů;

„**Žadatel**“ je osoba takto označená ve Vyjádření.

„**Žádost**“ je žádost, kterou Žadatel a/nebo Stavebník požádal CETIN o vydání Vyjádření.

**3. PLATNOST A ÚČINNOST VPOSEK**

Tyto VPOSEK jsou platné a účinné dnem odeslání Vyjádření na I) adresu elektronické pošty Stavebníka a/nebo Žadatele uvedenou v Žádosti nebo II) adresu pro doručení prostřednictvím poštovní přepravy uvedenou Stavebníkem a/nebo Žadatelem v Žádosti.

**4. OBECNÁ PRÁVA A POVINNOSTI STAVEBNÍKA A/NEBO ŽADATELE**

(i) Stavebník, Žadatel je výslovně srozuměn s tím, že SEK je veřejně prospěšným zařízením, byla zřízena ve veřejném zájmu a je chráněna Příslušnými požadavky.

(ii) SEK je chráněna ochranným pásmem, jehož rozsah je stanoven (a) ustanovením § 102 Zákona o elektronických komunikacích a/nebo (b) právními předpisy účinnými před Zákonom o elektronických komunikacích, není-li Příslušnými požadavky stanoveno jinak.

(iii) Stavebník, Žadatel nebo jím pověřená třetí osoba, je povinen při provádění Stavby nebo jiných prací, při odstraňování haváří a projektování staveb, řídit se Příslušnými požadavky, správnou praxí v oboru stavebnictví a technologickými postupy a je povinen učinit veškerá nezbytná opatření vyžadovaná Příslušnými požadavky k ochraně SEK před poškozením. Povinnosti dle tohoto odstavce má Stavebník rovněž ve vztahu k SEK, které se nachází mimo Zájemové území.

(iv) Při zjištění jakéhokoli rozporu mezi údaji v Situačním výkresu, který je přílohou Vyjádření a skutečným stavem, je Stavebník a/nebo Žadatel povinen bez zbytečného odkladu, nejpozději Den následující po zjištění takové skutečnosti, zjištěný rozpor oznámit POS.

(v) Stavebník, Žadatel nebo jím pověřená třetí osoba, je povinen každé poškození či krádež SEK bezodkladně, nejpozději Den následující po zjištění takové skutečnosti, oznámit takovou skutečnost dohledovému centru společnosti CETIN na telefonní číslo +420 238 464 190.

(vi) Bude-li Stavebník, Žadatel nebo jím pověřená třetí osoba na společnosti CETIN požadovat, aby se jako účastník správního řízení, pro jehož účely bylo toto Vyjádření vydáno, vzdala práva na odvolání proti rozhodnutí vydanému ve správním řízení, je oprávněn kontaktovat POS.

**5. POVINNOSTI STAVEBNÍKA PŘI PŘÍPRAVĚ STAVBY**

(i) Při projektování Stavby je Stavebník povinen zajistit, aby projektová dokumentace Stavby (i) zohledňovala veškeré požadavky na ochranu SEK vyplývající z Příslušných požadavků, zejména ze Zákona o elektronických komunikacích a Stavebního zákona, (ii) respektovala správnou praxi v oboru stavebnictví a technologické postupy a (iii) umožňovala, aby i po provedení a umístění Stavby dle takové projektové dokumentace byla společnost CETIN, jako vlastník SEK schopna bez jakýkoliv omezení a překážek provozovat SEK, provádět údržbu a opravy SEK.

(ii) Nebude-li možné projektovou dokumentací zajistit některý, byť i jeden z požadavků dle předchozího odstavce (i) a/nebo umístění Stavby by mohlo způsobit, že nebude naplněn některý, byť i jeden z požadavků dle předchozího odstavce (i), vyvolá Stavebník Překládku.

(iii) Při projektování Stavby, která se nachází nebo je u ní zamýšleno, že se bude nacházet v ochranném pásmu rádiových tras společnosti CETIN a překračuje výšku 15 m nad zemským povrchem, a to včetně dočasných objektů zařízení staveniště (jeřáby, konstrukce, atd.) je Stavebník povinen písemně kontaktovat POS za účelem získání konkrétního stanoviska a podmínek k ochraně rádiových tras společnosti CETIN a pro určení, zda Stavba vyvolá Překládku. Ochranné pásmo rádiových tras v šíři 50m je zakresleno do situačního výkresu, který je součástí tohoto Vyjádření.

**VŠEOBECNÉ PODMÍNKY OCHRANY SÍŤE ELEKTRONICKÝCH KOMUNIKACÍ společnosti Česká telekomunikační infrastruktura a.s.**

- (iv) Pokud se v Zájmovém území nachází podzemní silové vedení (NN) ve vlastnictví společnosti CETIN, je Stavebník povinen ve vztahu k projektové dokumentaci zajistit totéž, co je uvedeno pod písm (i) tohoto článku 5, přičemž platí, že Stavebník vyvolá Překládku v případech uvedených pod písm (ii) tohoto článku 5.
- (v) Stavebník je povinen při projektování Stavby, která je stavbou (a) zařízení silových elektrických sítí (VN, VVN a ZVVN) a/nebo (b) trakčních vedení, provést výpočet či posouzení rušivých vlivů na SEK, zpracovat ochranná opatření, to vše dle a v souladu s Příslušnými požadavky. Stavebník je povinen nejpozději třicet (30) Dnů před podáním žádosti o vydání příslušného správního rozhodnutí k umístění Stavby dle Stavebního zákona předat POS výpočet či posouzení rušivých vlivů na SEK a zpracovaná ochranná opatření.
- (vi) Je-li Stavba v souběhu s Kabelovodem, nebo Kabelovod kříží, je Stavebník povinen nejpozději ke Dni, ke kterému započne se zpracováním projektové dokumentace ke Stavbě, oznámit POS a projednat s POS (a) veškeré případy, kdy trajektorie podvrtnú a protlakú budou vedeny ve vzdálenosti menší, než je 1,5 m od Kabelovodu a (b) jakékoliv výkopové práce, které budou nebo by mohly být vedeny v úrovni či pod úrovní Kabelovodu nebo kabelové komory.
- (vii) Je-li Stavba umístěna nebo má být umístěna v blízkosti Kabelovodu, ve vzdálenosti menší, než jsou 2 m nebo kříží-li Stavba Kabelovod ve vzdálenosti menší, než je 0,5 m nad nebo kdekoliv pod Kabelovodem, je Stavebník povinen předložit POS k posouzení zakreslení Stavby v příčných řezech, přičemž do příčného řezu je Stavebník rovněž povinen zakreslit profil kabelové komory.

**6. POVINNOSTI STAVEBNÍKA PŘI PROVÁDĚNÍ STAVBY**

- (i) Stavebník je před započtením jakýchkoliv zemních prací ve vztahu ke Stavbě povinen vytýčit trasu SEK na terénu dle Příslušných požadavků a dle Stavebního zákona. S vytýčenou trasou SEK je Stavebník povinen seznámit všechny osoby, které budou anebo by mohly zemní práce ve vztahu ke Stavbě provádět. V případě porušení této povinnosti bude Stavebník odpovědný společností CETIN za náklady a škody, které porušením této povinnosti společností CETIN vzniknou a je povinen je společností CETIN uhradit.
- (ii) Pět (5) Pracovních dní před započtením jakýchkoliv prací ve vztahu ke Stavbě je Stavebník povinen oznámit společností CETIN, že zahájí práce či činnosti ve vztahu ke Stavbě. Písemné oznámení dle předchozí věty zašle Stavebník na adresu elektronické pošty POS a bude obsahovat minimálně číslo jednací Vyjádření a kontaktní údaje Stavebníka.
- (iii) Stavebník je povinen zabezpečit a zajistit SEK proti mechanickému poškození, a to zpravidla dočasným umístěním silničních betonových panelů nad kabelovou trasou SEK. Do doby, než je zajištěna a zabezpečena ochrana SEK proti mechanickému poškození, není Stavebník oprávněn přejíždět vozidly nebo stavební mechanizací kabelovou trasu SEK. Při přepravě vysokých nákladů nebo při projíždění stroji, vozidly či mechanizací pod nadzemním vedením SEK je Stavebník povinen prověřit, zda výška nadzemního vedení SEK je dostatečná a umožňuje spolehlivý a bezpečný způsob přepravy nákladu či průjezdu strojů, vozidel či mechanizace.
- (iv) Při provádění zemních prací v blízkosti SEK je Stavebník povinen postupovat tak, aby nedošlo ke změně hloubky uložení nebo prostorového uspořádání SEK. V místech, kde SEK vystupuje ze země do budovy, rozváděče, na sloup apod. je Stavebník povinen vykonávat zemní práce se zvýšenou mírou opatrnosti, výkopové práce v blízkosti sloupů nadzemního vedení SEK je Stavebník povinen provádět v takové vzdálenosti od sloupu nadzemního vedení SEK,

která je dostatečná k tomu, aby nedošlo nebo nemohlo dojít k narušení stability sloupu nadzemního vedení SEK. Stavebník je povinen zajistit, aby jakoukoliv jeho činností nedošlo bez souhlasu a vědomí společností CETIN (a) ke změně nivelety terénu, a/nebo (b) k výsadbě trvalých porostů, a/nebo (c) ke změně rozsahu a změně konstrukce zpevněných ploch. Pokud došlo k odkrytí SEK, je Stavebník povinen SEK po celou dobu odkrytí náležitě zabezpečit proti prověšení, poškození a odcizení.

- (v) Zjistí-li Stavebník kdykoliv během provádění prací ve vztahu ke Stavbě jakýkoliv rozpor mezi údaji v projektové dokumentaci a skutečností, je povinen bezodkladně přerušit práce a oznámit zjištěný rozpor na adresu elektronické pošty POS. Stavebník není oprávněn pokračovat v pracích ve vztahu ke Stavbě do doby, než získá písemný souhlas POS s pokračováním prací.
- (vi) Stavebník není bez předchozího písemného souhlasu společností CETIN oprávněn manipulovat s kryty kabelových komor, jakkoliv zakrývat vstupy do kabelových komor, a to ani dočasně, vstupovat do kabelových komor, jakkoliv manipulovat s případně odkrytými prvky SEK či s jakýmkoliv jiným zařízením se SEK souvisejícím. Rovněž bez předchozího písemného souhlasu společností CETIN není Stavebník oprávněn umístit nad trasou Kabelovodu jakoukoliv jinou síť technické infrastruktury v podélném směru.
- (vii) Byla-li v souladu s Vyjádřením a těmito VPOSEK odkryta SEK je Stavebník povinen tři (3) Pracovní dny před zakrytím SEK písemně oznámit POS zakrytí SEK a vyzvat ho ke kontrole před zakrytím. Oznámení Stavebníka dle předchozí věty musí obsahovat minimálně předpokládaný Den zakrytí, číslo jednací Vyjádření a kontaktní údaje Stavebníka. Stavebník není oprávněn provést zakrytí do doby, než získá písemný souhlas POS se zakrytím.

**7. ROZHODNÉ PRÁVO**

Vyjádření a VPOSEK se řídí českým právem, zejména Občanským zákoníkem, Zákonem o elektronických komunikacích a Stavebním zákonem. Veškeré spory z Vyjádření či VPOSEK vyplývající budou s konečnou platností řešeny u příslušného soudu České republiky.

**8. PÍSEMNÝ STYK**

Písemným stykem či pojmem „písemně“ se pro účely Vyjádření a VPOSEK rozumí předání zpráv jedním z těchto způsobů:  
- v listinné podobě;  
- e-mailovou zprávou se zaručeným elektronickým podpisem dle zák. č. 227/2000 Sb., o elektronickém podpisu a o změně některých dalších zákonů (zákon o elektronickém podpisu), ve znění pozdějších předpisů;

**9. ZÁVĚREČNÁ USTANOVENÍ**

- (i) Stavebník, Žadatel nebo Jím pověřená třetí osoba je počínaje Dnem převzetí Vyjádření povinen užít informace a data uvedená ve Vyjádření pouze a výhradně k účelu, pro který mu byla tato poskytnuta. Stavebník, Žadatel nebo Jím pověřená třetí osoba není oprávněn informace a data rozmnožovat, rozšiřovat, pronajímat, půjčovat či jinak umožnit jejich užívání třetí osobou bez předchozího písemného souhlasu společností CETIN.
- (ii) Pro případ porušení kterékoli z povinností Stavebníka, Žadatele nebo Jím pověřené třetí osoby, založené Vyjádřením /nebo těmito VPOSEK je Stavebník, Žadatel či Jím pověřená třetí osoba odpovědný za veškeré náklady a škody, které společností CETIN vzniknou porušením povinností Stavebníka, Žadatele nebo Jím pověřené třetí osoby.

Číslo jednací: 733656/18

Číslo žádosti: 0118 267 022

**Informace k vytyčení SEK**

V případě požadavku na vytyčení *PVSEK* společnosti *Česká telekomunikační infrastruktura a.s.* se, prosím, obraťte na společnosti uvedené níže.

**Česká telekomunikační infrastruktura a.s. - středisko Morava sever**

se sídlem: Olšanská 2681/6, Praha 3, PSČ 13000

IČ: 04084063

DIČ: CZ04084063

kontakt: tel: 238462175 obslužná doba po-pa 7 - 15 hod

**Česká telekomunikační infrastruktura a.s. - středisko Morava sever**

se sídlem: Olšanská 2681/6, Praha 3, PSČ 13000

IČ: 04084063

DIČ: CZ04084063

kontakt: tel: 238462489 obslužná doba po-pa 7 - 15 hod

**Vegacom, a.s. - výhradní dodavatel společnosti Česká telekomunikační infrastruktura a.s.**

se sídlem: Pohraniční 52/23, 703 00 Ostrava

IČ: 25788680

DIČ: CZ25788680

kontakt: Ing. Lubomír Vařecha, mobil: 725820762, e-mail: varecha@vegacom.cz  
Hurníková Hana, mobil: 725820758, e-mail: hurnikova@vegacom.cz**ALPROTEL GROUP, s.r.o.**

se sídlem: Dobrá 543 Frýdek-Místek PSČ 739 51

IČ: 25863037

DIČ: CZ25863037

kontakt: Libor Kašperlík, mobil: 602783894, e-mail: kasperlik@alprotel.cz

**GIS-STAVINVEX, a.s.**

se sídlem: Bučinská 1733, 735 41 Petřvald

IČ: 25163558

DIČ: CZ25163558

kontakt: Ing. Miroslav Žilfk, mobil: 731 204 729, tel/fax: 596 541 102, ostrava@gis-stavinvox.cz

**Josef Matoušek**

se sídlem: Dvorní 766/27, Ostrava-Poruba, PSČ: 708 00

IČ: 75591961

DIČ: 6404090748

kontakt: Josef Matoušek, mobil: 602 516 579, e-mail: matousek1964@seznam.cz

**KATES, spol. s r.o.**

se sídlem: Důlní 889, 735 35 Horní Suchá

IČ: 47680954

DIČ:

kontakt: Stanislav Knebl, tel.: 596426011, mobil: 736626762, e-mail: knebl.kates@seznam.cz

**Milan Kočvara**

se sídlem: Osvoboditelů 1200, 742 21 Kopřivnice

IČ: 63341620

DIČ:

kontakt: Milan Kočvara, mobil: 602439837, e-mail: vytyceni@seznam.cz

**OPTOMONT, a.s.**

se sídlem: Na Najmanské 915, 710 00 Ostrava

IČ: 25355759

DIČ: CZ25355759

kontakt: Bogdan Kaleta, tel.: 558340911, mobil: 721521807, e-mail: bogdan.kaleta@optomont.cz



ČESKÁ TELEKOMUNIKAČNÍ INFRASTRUKTURA

Číslo jednací: 733656/18

Číslo žádosti: 0118 267 022

**Rostislav Ralidiák**

se sídlem: Karviná, Čsl.armády 2930/25, PSČ 73301

IČ: 70244090

DIČ: CZ70244090

kontakt: Rostislav Ralidiák, mobil: 602 749 579, e-mail: trasovani@atlas.cz

**Sitel, spol. s r.o., oblast Ostrava**

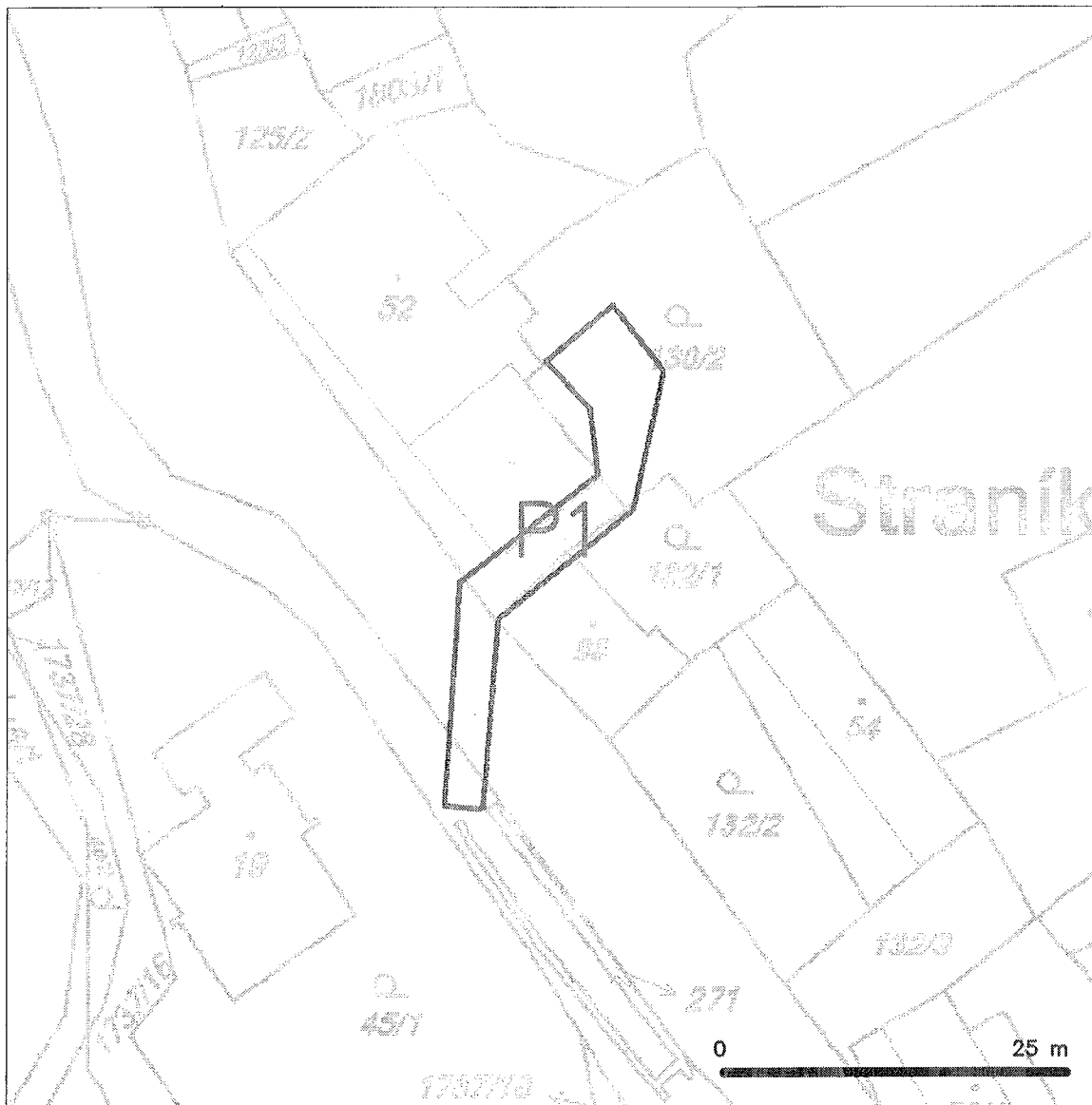
se sídlem: U studia 2253/28, 700 30 Ostrava-Zábřeh

IČ: 44797320

DIČ: CZ 44797320


kontakt: Ing. Jaroslav Solnický, mobil: 724 390 320, e-mail: jsolnický@sitel.cz

## SITUAČNÍ VÝKRES - ZÁJMOVÉ ÚZEMÍ

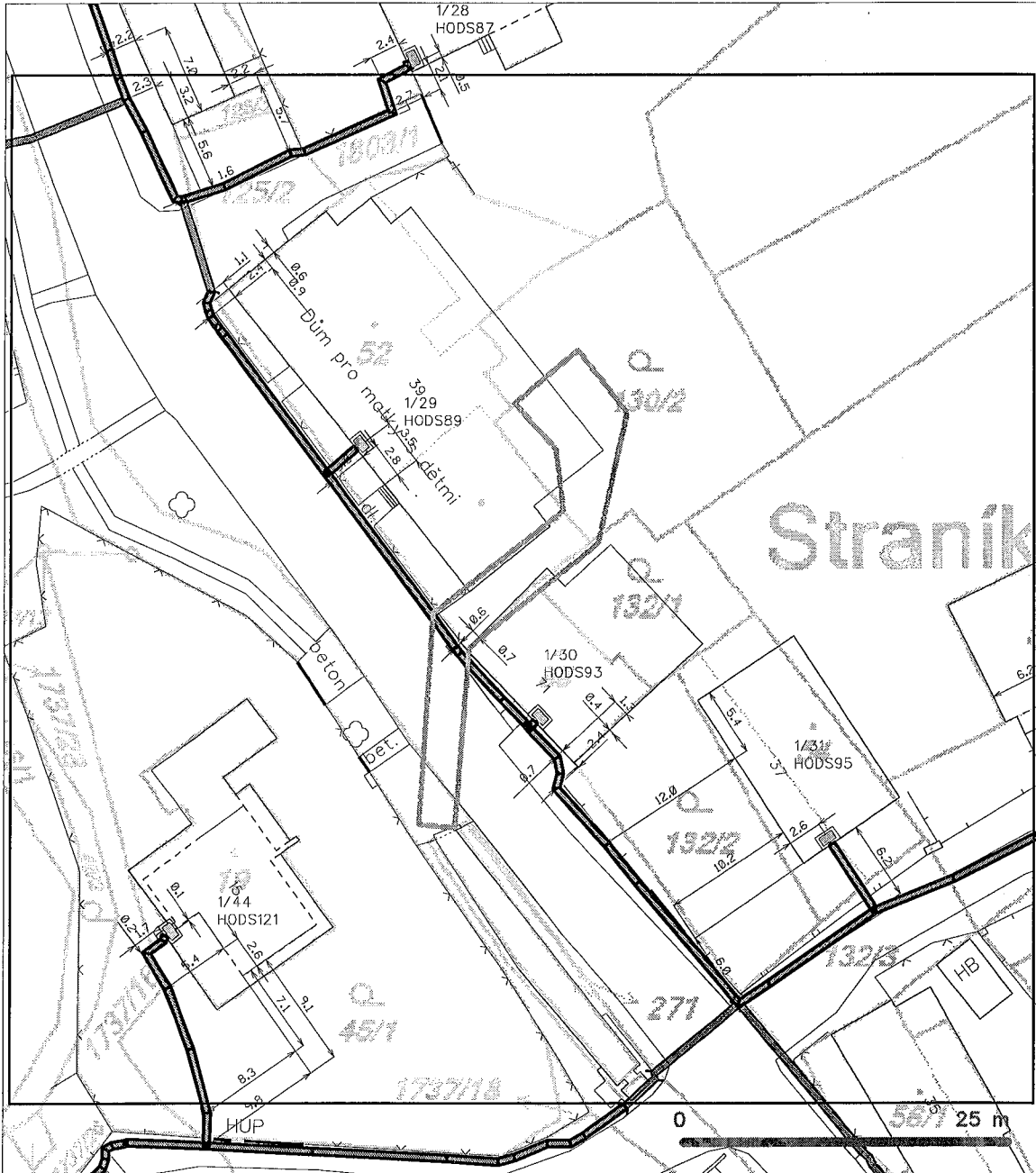


### LEGENDA

----- hranice zájmového území k vyjádření

  
Česká telekomunikační infrastruktura a.s.  
Olšanská 2681/6  
130 00 Praha 3  
DIČ: CZ04084063  
96

## SITUAČNÍ VÝKRES - POLYGON 1



### LEGENDA

	hranice zájmového území k vyjádření		nezaměřený průběh optického kabelu, HDPE trubky nebo souběh optického a metalického kabelu
	NV přípojka, území s NV přípojkou CETIN		radiové sítě, ochranné pásma radiové sítě
	zaměřený průběh metalického kabelu		podzemní sítě
	zaměřený průběh optického kabelu, HDPE trubky nebo souběh optického a metalického kabelu		neprovozované sítě
	nezaměřený průběh metalického kabelu		podzemní sítě cizí
	podzemní sítě cizí		kolector, kabelovod
	podzemní sítě cizí		sítě s NV

ŽADATEL

Ing. Lubomír Novák - AVONA

NAŠE ZNAČKA

0100992309

VYŘÍZENO DNE

25.09.2018

**Sdělení o existenci energetického zařízení v majetku společnosti ČEZ Distribuce, a. s., pro akci:  
Rekonstrukce domovní ČOV pro Azylový dům v Novém Jičíně-Straníku č.p. 39**

Vážený zákazníku,

dovolujeme si reagovat na Vaši žádost číslo 0100992309 ze dne 25.09.2018 o sdělení o existenci energetického zařízení v majetku společnosti ČEZ Distribuce, a. s., ve Vámi vymezeném zájmovém území.

V majetku ČEZ Distribuce, a. s., se na Vámi uvedeném zájmovém území nachází nebo ochranným pásmem zasahuje energetické zařízení typu:

	síť NN	síť VN	síť VVN
Podzemní síť			
Nadzemní síť	střet		
Stanice			

Energetické zařízení je chráněno ochranným pásmem podle § 46 zákona č. 458/2000 Sb., o podmínkách podnikání a o výkonu státní správy v energetických odvětvích a o změně některých zákonů (energetický zákon), ve znění pozdějších předpisů. Přibližný průběh tras energetických zařízení zasíláme v příloze k tomuto dopisu. Dovolujeme si upozornit, že v trase kabelového vedení může být uloženo několik kabelů.

V případě, že uvažovaná akce nebo činnost zasáhne do ochranného pásma nadzemních vedení nebo trafostanic, popř. bude po vytyčení zjištěno, že zasahuje do ochranného pásma podzemních vedení, je nutné písemně požádat společnost ČEZ Distribuce, a. s., o souhlas s činností v ochranném pásmu (formulář je k dispozici na [www.cezdistribuce.cz](http://www.cezdistribuce.cz) v části Formuláře / Činnosti v ochranných pásmech, kontaktní údaje pro podání Vaší žádosti naleznete v zápatí). Jestliže uvažovaná akce vyvolá potřebu dílčí změny trasy vedení nebo přemístění některých prvků energetického zařízení, je nutné včas společnost ČEZ Distribuce, a. s., požádat o přeložku zařízení podle § 47 energetického zákona. Dovolujeme si Vás rovněž upozornit, že v zájmovém území se může nacházet taktéž energetické zařízení, které není v majetku společnosti ČEZ Distribuce, a. s.

V případě existence podzemních energetických zařízení je povinností stavebníka alespoň čtrnáct dní před započítím zemních prací požádat o tzv. vytyčení. Kontaktní údaje pro podání žádosti naleznete na [www.cezdistribuce.cz](http://www.cezdistribuce.cz) v části Kontakty.

Pokud dojde k obnažení kabelového vedení nebo k poškození energetického zařízení, nahlašte nám prosím tuto skutečnost bezodkladně jako poruchu na bezplatnou linku 800 850 860.

Toto sdělení je platné do 25.03.2019 a je jedním z podkladů pro zpracování projektové dokumentace, pokud je taková dokumentace zpracovávána. Toto sdělení však nenahrazuje vyjádření provozovatele distribuční soustavy k projektové dokumentaci pro územní nebo stavební řízení, k připojení nového odběru, zdroje elektrické energie nebo k navýšení rezervovaného příkonu a výkonu a mimo havárií ani souhlas s činností v ochranném pásmu.

V souvislosti s výše uvedeným si Vás dovoluujeme upozornit, že uvedené sdělení včetně jeho příloh obsahuje skutečnosti tvořící obchodní tajemství společnosti ČEZ Distribuce, a. s. Poskytnuté informace jsou dále také důvěrnými informacemi a obchodně citlivými informacemi společnosti ČEZ Distribuce, a. s. Z výše uvedených důvodů si Vás proto společnost ČEZ Distribuce, a. s., dovoluujeme upozornit, že s poskytnutými informacemi je potřeba nakládat dle platných právních předpisů, v opačném případě se vystavujete postihu ve smyslu platné právní úpravy. V této souvislosti si Vás dále dovoluujeme upozornit, že požadované informace nesmí být předány, sděleny, využity, zpřístupněny, či jiným způsobem postoupeny na jakoukoli třetí osobu bez předchozího prokazatelného souhlasu společnosti ČEZ Distribuce, a. s. Informace o existenci sítí mohou být využity pouze pro účel, pro který byly vyžádány.

S pozdravem

**ČEZ Distribuce, a. s.**

Děčín, Děčín IV-Podmokly  
Teplická 874/8  
PSČ 405 02  
IČ: 24729035

#### **Přílohy**

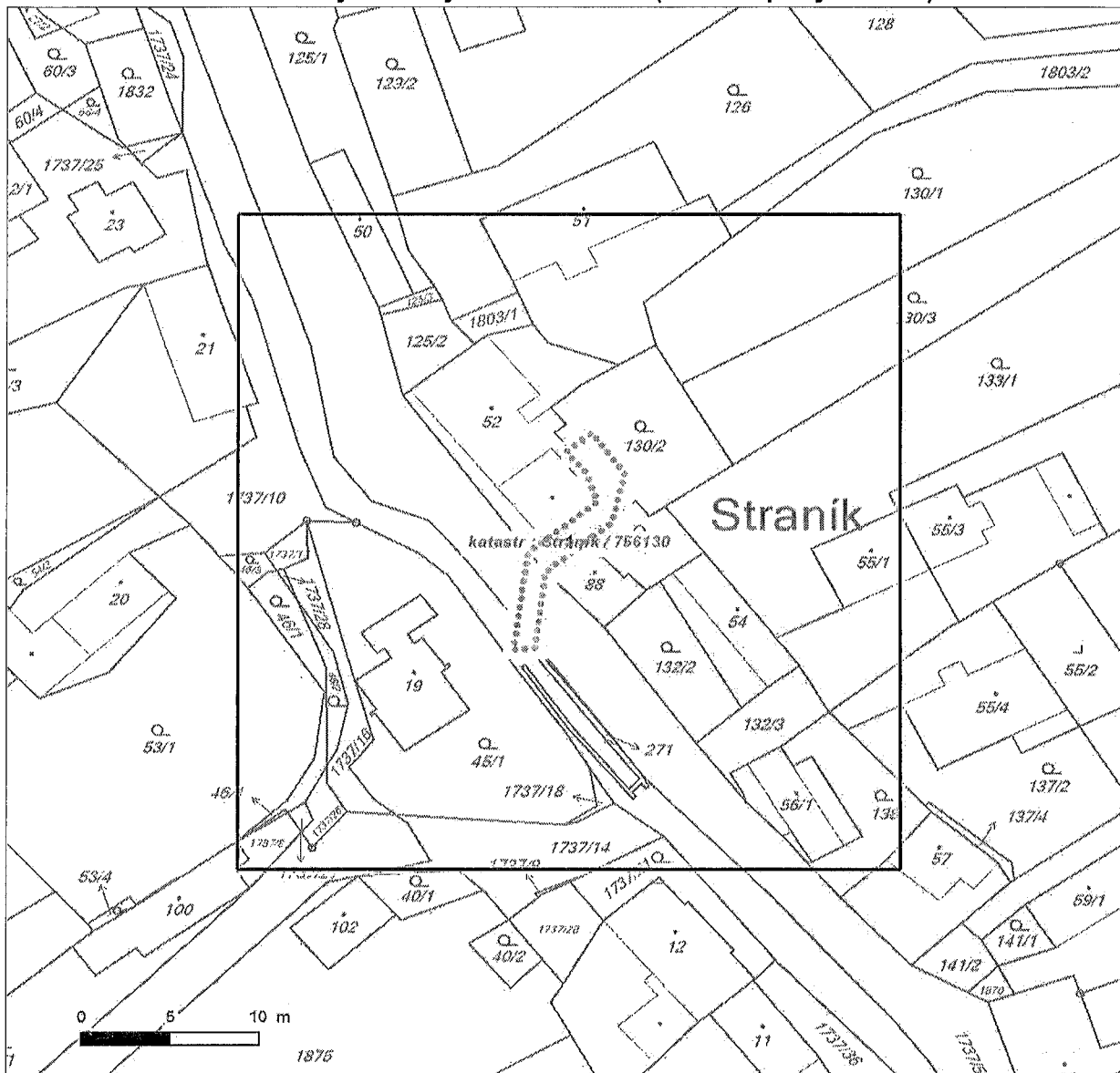
1. Situační výkres zájmového území
2. Podmínky pro provádění činností v ochranných pásmech energetických zařízení



















Platí pouze se sdělením číslo 0100992309.

Zakreslené polohy zařízení v příloze jsou pouze informativní.

## Situační výkres zájmového území (klad mapových listů)



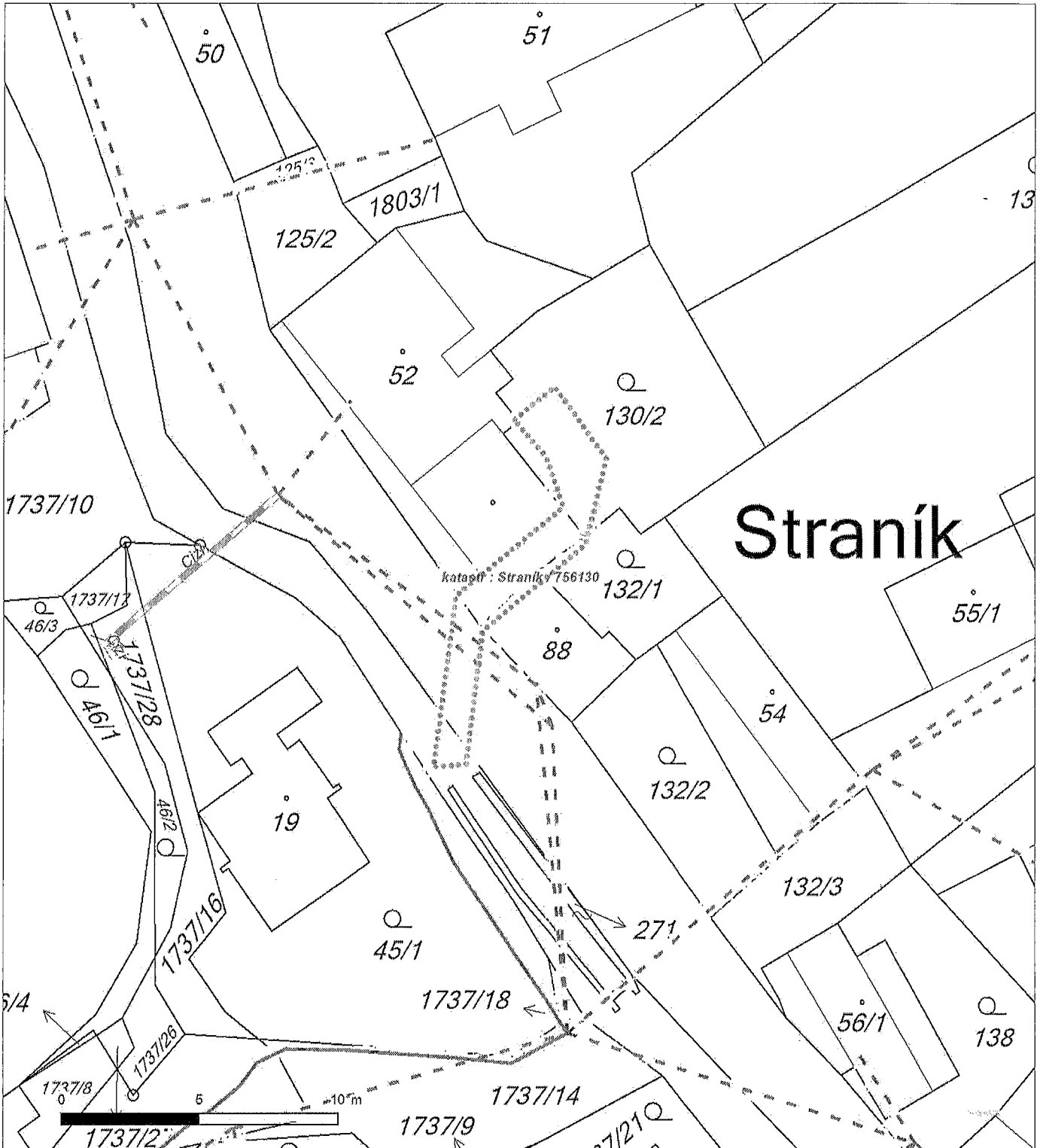
Není-li zobrazena katastrální mapa, zadejte žádost znovu. Katastrální mapa je generována prostřednictvím externí WMS služby, jejíž provoz nezajišťuje společnost ČEZ Distribuce, a. s.

LEGENDA			
	Podzemní vedení NN do 1kV		Stanice do 52 kV - stožárová
	Nadzemní vedení NN do 1kV		Stanice do 52 kV - zděná
	Podzemní vedení VN do 35 kV		Transformovna (nad 62 kV)
	Nadzemní vedení VN do 35 kV		Probíhající investice ČEZ Distribuce
	Podzemní vedení VVN 110kV		Stanice ČEZ Distribuce ve výstavbě
	Nadzemní vedení VVN 110kV		Zařízení ČEZ Distribuce ve výstavbě
	NN přívod odběratele		Hranice katastrálního území
	Cizí energetické vedení		
	Zájmové území		

Platí pouze se sdělením číslo 0100992309.

Zakreslené polohy zařízení v příloze jsou pouze informativní.

## Situační výkres - list 1



Není-li zobrazena katastrální mapa, zadejte žádost znovu. Katastrální mapa je generována prostřednictvím externí WMS služby, jejíž provoz nezajišťuje společnost ČEZ Distribuce, a. s.

## PODMÍNKY PRO PROVÁDĚNÍ ČINNOSTÍ V OCHRANNÝCH PÁSMECH PODZEMNÍCH VEDENÍ

Ochranné pásmo podzemních vedení elektrizační soustavy do 110 kV včetně a vedení řídicí, měřicí a zabezpečovací techniky je stanoveno v § 46, odst. (5), Zák. č. 458/2000 Sb., tj. zákona o podmínkách podnikání a o výkonu státní správy v energetických odvětvích a o změně některých zákonů (energetický zákon), ve znění pozdějších předpisů (dále jen "energetický zákon"), a činí 1 metr po obou stranách krajního kabelu kabelové trasy, nad 110 kV činí 3 metry po obou stranách krajního kabelu.

**V ochranném pásmu podzemního vedení je podle § 46 odst. (8) a (10) energetického zákona zakázáno:**

- a) zřizovat bez souhlasu vlastníka těchto zařízení stavby či umisťovat konstrukce a jiná podobná zařízení, jakož i uskladňovat hořlavé a výbušné látky,
- b) provádět bez souhlasu vlastníka zemní práce,
- c) provádět činnosti, které by mohly ohrozit spolehlivost a bezpečnost provozu těchto zařízení nebo ohrozit život, zdraví či majetek osob,
- d) provádět činnosti, které by znemožňovaly nebo podstatně znesnadňovaly přístup k těmto zařízením,
- e) vysazovat trvalé porosty a přejíždět vedení těžkými mechanizmy.

Pokud stavba nebo stavební činnost zasahuje do ochranného pásma podzemního vedení, je třeba požádat o písemný souhlas vlastníka nebo provozovatele tohoto zařízení na základě § 46, odst. (8) a (11) energetického zákona.

**V ochranných pásmech podzemních vedení je třeba dále dodržovat následující podmínky:**

1. Dodavatel prací musí před zahájením prací zajistit vytýčení podzemního zařízení a prokazatelně seznámit pracovníky, jichž se to týká, s jejich polohou a upozornit na odchylky od výkresové dokumentace.
2. Výkopové práce do vzdálenosti 1 metr od osy (krajního) kabelu musí být prováděny ručně. V případě provedení sond (ručně) může být tato vzdálenost snížena na 0,5 metru.
3. Zemní práce musí být prováděny v souladu s ČSN 73 6133 Návrh a provádění zemního tělesa pozemních komunikací a při zemních pracích musí být dodrženo Nařízení vlády č. 591/2006 Sb., bližších minimálních požadavků na bezpečnost a ochranu zdraví při práci na staveništích.
4. Místa křížení a souběhy ostatních zařízení se zařízeními energetiky musí být vyprojektovány a provedeny zejména dle ČSN 73 6005, ČSN EN 50 341-1,2, ČSN EN 50341-3-19, ČSN EN 50423-1, ČSN 33 2000-5-52 a PNE 33 3302.
5. Dodavatel prací musí oznámit příslušnému provozovateli distribuční soustavy zahájení prací minimálně 3 pracovní dny předem.
6. Při potřebě přejíždění trasy podzemních vedení vozidly nebo mechanizmy je třeba po dohodě s provozovatelem provést dodatečnou ochranu proti mechanickému poškození.
7. Je zakázáno manipulovat s obnaženými kabely pod napětím. Odkryté kabely musí být za vypnutého stavu řádně vyvěšeny, chráněny proti poškození a označeny výstražnou tabulkou dle ČSN ISO 3864.
8. Před záhozem kabelové trasy musí být provozovatel kabelu vyzván ke kontrole uložení. Pokud tato organizace provádějící zemní práce neprovede, vyhrazuje si provozovatel distribuční soustavy právo nechat inkriminované místo znovu odkryt.
9. Při záhozu musí být zemina pod kabely řádně udusána, kabely zapískovány a provedeno krytí proti mechanickému poškození.
10. Bez předchozího souhlasu je zakázáno snižovat nebo zvyšovat vrstvu zeminy nad kabelem.
11. Každé poškození zařízení provozovatele distribuční soustavy musí být okamžitě nahlášeno na Kontaktní bezplatnou linku ČEZ Distribuce 800 850 860, která je Vám k dispozici 24 hodin denně, 7 dní v týdnu.
12. Ukončení stavby musí být neprodleně ohlášeno příslušnému provoznímu útvaru.
13. **Po dokončení stavby provozovatel distribuční soustavy nesouhlasí s vyhlášením ochranného pásma nových rozvodů, které jsou budovány, protože se již jedná o práce v ochranném pásmu zařízení provozovatele distribuční soustavy. Případné opravy nebo rekonstrukce na svém zařízení nebude provozovatel distribuční soustavy provádět na výjimku z ochranného pásma nebo na základě souhlasu s činnostmi v tomto pásmu.**

Případné nedodržení uvedených podmínek bude řešeno příslušným stavebním úřadem nebo nahlášeno Energetickému regulačnímu úřadu jako správní delikt ve smyslu příslušného ustanovení energetického zákona spočívající v porušení zákazu provádět činnosti v ochranných pásmech dle § 46 uvedeného zákona.

## PODMÍNKY PRO PROVÁDĚNÍ ČINNOSTÍ V OCHRANNÝCH PÁSMECH NADZEMNÍCH VEDENÍ

Ochranné pásmo nadzemního vedení podle § 46, odst. (3), Zák. č. 458/2000 Sb., tj. zákona o podmínkách podnikání a o výkonu státní správy v energetických odvětvích a o změně některých zákonů (energetický zákon), ve znění pozdějších předpisů (dále jen "energetický zákon") je souvislý prostor vymezený svislými rovinami vedenými po obou stranách vedení ve vodorovné vzdálenosti měřené kolmo na vedení, které činí od krajního vodiče vedení na obě jeho strany:

- a) u napětí nad 1 kV a do 35 kV včetně
  - pro vodiče bez izolace 7 metrů (resp. 10 metrů u zařízení postaveného do 31. 12. 1994, vyjma lesních průseků, kde rozsah ochranného pásma i do uvedeného data činí 7 metrů),
  - pro vodiče s izolací základní 2 metry,
  - pro závěsná kabelová vedení 1 metr;
- b) u napětí nad 35 kV do 110 kV včetně
  - pro vodiče bez izolace 12 metrů (resp. 15 metrů u zařízení postaveného do 31. 12. 1994).
  - pro vodiče s izolací základní 5 metrů

Poznámka: Nadzemní vedení nízkého napětí (do 1 kV) není chráněno ochranným pásmem. Při činnostech prováděných v jeho blízkosti (práce v blízkosti) je nutné dodržet vzdálenosti dané ČSN EN 50110-1 ed. 2.

### V ochranném pásmu nadzemního vedení je podle § 46 odst. (8) a (9) energetického zákona zakázáno:

1. zřizovat bez souhlasu vlastníka těchto zařízení stavby či umisťovat konstrukce a jiná podobná zařízení, jakož i uskladňovat hořlavé a výbušné látky,
2. provádět bez souhlasu vlastníka zemní práce,
3. provádět činnosti, které by mohly ohrozit spolehlivost a bezpečnost provozu těchto zařízení nebo ohrozit život, zdraví či majetek osob,
4. provádět činnosti, které by znemožňovaly nebo podstatně znesnadňovaly přístup k těmto zařízením,
5. vysazovat chmelnice a nechávat růst porosty nad výšku 3 metry.

Pokud stavba nebo stavební činnost zasahuje do ochranného pásma nadzemního vedení, je třeba požádat o písemný souhlas vlastníka nebo provozovatele tohoto zařízení na základě § 46, odst. (8) a (11) energetického zákona.

### V ochranných pásmech nadzemních vedení je třeba dále dodržovat následující podmínky:

1. Při pohybu nebo pracích v blízkosti elektrického vedení vysokého napětí se nesmí osoby, předměty, prostředky nemající povahu jeřábu přiblížit k živým částem - vodičům blíže než 2 metry (dle ČSN EN 50110-1).
2. Jeřáby a jim podobná zařízení musí být umístěny tak, aby v kterékoli poloze byly všechny jejich části mimo ochranné pásmo vedení, a musí být zamezeno vymrštění lana.
3. Je zakázáno stavět budovy nebo jiné objekty v ochranných pásmech nadzemních vedení vysokého napětí.
4. Je zakázáno, provádět veškeré pozemní práce, při kterých by byla narušena stabilita podpěrných bodů - sloupů nebo stožárů.
5. Je zakázáno upevňovat antény, reklamy, ukazatele apod. pod, přes nebo přímo na stožáry elektrického vedení.
6. Dodavatel prací musí prokazatelně seznámit své pracovníky, jichž se to týká s ČSN EN 50110-1.
7. Pokud není možné dodržet body č. 1 až 4, je možné požádat příslušný provozní útvar provozovatele distribuční soustavy o další řešení (zajištění odborného dohledu pracovníka s elektrotechnickou kvalifikací dle Vyhlášky č. 50/1978 Sb., vypnutí a zajištění zařízení, zaizolování živých částí apod.), pokud nejsou tyto podmínky již součástí jiného vyjádření ke konkrétní stavbě.
8. V případě požadavku na vypnutí zařízení po nezbytnou dobu provádění prací je nutné požádat minimálně 2 měsíce před požadovaným termínem. V případě vedení nízkého napětí je možné též požádat o zaizolování částí vedení.

Případné nedodržení uvedených podmínek bude řešeno příslušným stavebním úřadem nebo nahlášeno Energetickému regulačnímu úřadu jako správní delikt ve smyslu příslušného ustanovení energetického zákona, spočívající v porušení zákazu provádět činnosti v ochranných pásmech dle § 46 uvedeného zákona.

## **PODMÍNKY PRO PROVÁDĚNÍ ČINNOSTÍ V OCHRANNÝCH PÁSMECH ELEKTRICKÝCH STANIC**

Ochranné pásmo elektrické stanice je stanoveno v § 46, odst. (6), Zák. č. 458/2000 Sb., tj. zákona o podmínkách podnikání a o výkonu státní správy v energetických odvětvích a o změně některých zákonů (energetický zákon), ve znění pozdějších předpisů (dále jen "energetický zákon") a je vymezeno svislými rovinami vedenými ve vodorovné vzdálenosti:

- a) u venkovních el. stanic a dále stanic s napětím větším než 52 kV v budovách 20 metrů od oplocení nebo od vnějšího líce obvodového zdiva,
- b) u stožárových elektrických stanic a věžových stanic s venkovním přívodem s převodem napětí z úrovně nad 1 kV a menší než 52 kV na úroveň nízkého napětí 7 m od vnější hrany půdorysu stanice ve všech směrech,
- c) u kompaktních a zděných el. stanic s převodem napětí z úrovně nad 1 kV a menší než 52 kV na úroveň nízkého napětí 2 metry od vnějšího pláště stanice ve všech směrech,
- d) u vestavěných el. stanic 1 metr od obestavění.

**V ochranném pásmu elektrické stanice je podle § 46 odst. (8) a (10) energetického zákona zakázáno:**

1. zřízovat bez souhlasu vlastníka těchto zařízení stavby či umisťovat konstrukce a jiná podobná zařízení, jakož i uskladňovat hořlavé a výbušné látky,
2. provádět bez souhlasu vlastníka zemní práce,
3. provádět činnosti, které by mohly ohrozit spolehlivost a bezpečnost provozu těchto zařízení nebo ohrozit život, zdraví či majetek osob,
4. provádět činnosti, které by znemožňovaly nebo podstatně znesnadňovaly přístup k těmto zařízením.

Pokud stavba nebo stavební činnost zasahuje do ochranného pásma elektrické stanice, je třeba požádat o písemný souhlas vlastníka nebo provozovatele tohoto zařízení na základě § 46, odst. (8) a (11) energetického zákona.

**V ochranném pásmu elektrické stanice je dále zakázáno provádět činnosti, které by mohly mít za následek ohrožení bezpečnosti a spolehlivosti provozu stanice nebo zmenšující či podstatně znesnadňující její obsluhu a údržbu a to zejména:**


5. provádět výkopové práce ohrožující zaústění podzemních vedení vysokého a nízkého napětí nebo stabilitu stavební části el. stanice (viz podmínky pro činnosti v ochranných pásmech podzemního vedení),
6. skladovat či umisťovat předměty bránící přístupu do elektrické stanice nebo k rozvaděčům vysokého nebo nízkého napětí,
7. umisťovat antény, reklamy, ukazatele apod.,
8. zřízovat oplocení, které by znemožnilo obsluhu el. stanice.

Případné nedodržení uvedených podmínek bude řešeno příslušným stavebním úřadem nebo nahlášeno Energetickému regulačnímu úřadu jako správní delikt ve smyslu příslušného ustanovení energetického zákona spočívající v porušení zákazu provádět činnosti v ochranných pásmech dle § 46 uvedeného zákona.



Číslo jednací: 02P/6128/2019  
 Místní úřad Nový Jičín,  
 ze dne 22. 1. 2019

 **DISTRIBUCE**

Podpis: 

Ing. Lubomír Novák - AVONA  
 Divadelní 2087/14  
 741 01 Nový Jičín

VÁŠ DOPIS ZNAČKY / ZE DNE

NAŠE ZNAČKA  
 1100664690

VYŘIZUJE / LINKA  
 Feč/800850860

MÍSTO ODESLÁNÍ / DNE  
 Val. Meziříčí / 15. 10. 2018

**Stanovisko ČEZ Distribuce, a.s., k žádosti ev. Číslo 1100664690, vydané pro účely územního a stavebního řízení.**

**Název stavby:** Rekonstrukce domovní ČOV pro Azylový dům v Novém Jičíně-Straníku č.p. 39

**Kat. území:** Straník **Parc.číslo** : st. 52, 130/2, 1883, 1737/5

**Předložené podklady:** Situace stavby, technická zpráva

ČEZ Distribuce, a.s., **souhlasí s vydáním územního rozhodnutí a stavebního povolení** pro výše uvedenou stavbu při dodržení následujících podmínek:

- sdělení DSO k zařízení energetické společnosti č. **0100992309**.
- nadzemní vedení NN (do 1 kV) není chráněno ochranným pásmem, ale technickými normami, zejména PNE 33 3302 a ČSN EN 50423-1. Při činnostech prováděných v jeho blízkosti (práce v blízkosti) je nutné dodržet vzdálenosti dané ČSN EN 50110-1 ed. 2.
- v místech, kde bude stavba prováděna v blízkosti stávajících podpěr vedení NN nebudou výkopové práce prováděny blíže jak 2 m od stávajících podpěrných bodů tohoto vedení. Po dobu provádění výkopových prací v blízkosti podpěrných bodů vedení NN bude jejich stabilita zajištěna např. pažením výkopů.
- při realizaci stavby musí být ve vztahu k zařízení distribuční soustavy (DS) dodrženy veškeré platné normy a předpisy.

**Toto stanovisko má platnost 1 rok od data vydání.**

Poznámka: Při další korespondenci uvádějte značku podle záhlaví.

S pozdravem

Ing. Libor Socha  
 vedoucí oddělení správy energetického majetku - Sítě Morava


 **DISTRIBUCE**

ČEZ Distribuce, a. s.  
 Děčín - Děčín IV- Podmokly  
 Teplická 874/8, PSČ 405 02  
 IČO: 247 29 035

247







Tento doklad je nedílnou součástí rozhodnutí Městského úřadu Nový Jičín,  
č.j. 022.P./6128/2019, dne ..... 29. 1. 2019.

Podpis: *ky*

Novák Lubomír, Ing.  
Petřkovice č.p. 70  
74101 Starý Jičín

naše značka  
5001798866

vyřizuje  
Jan Štoudek

datum  
17.10.2018

Věc:

**Rekonstrukce domovní ČOV pro Azylový dům v Novém Jičíně-Straníku č.p. 39**

K.ú. - p.č.: Straník

Stavebník: Město Nový Jičín, Masarykovo nám. 1/1, 74101 Nový Jičín

Účel stanoviska: Povolení stavby - stavební režim (ÚR+SP)

GasNet, s.r.o., jako provozovatel distribuční soustavy (PDS) a technické infrastruktury, zastoupený GridServices, s.r.o., vydává toto stanovisko:

V ZÁJMOVÉM ÚZEMÍ STAVBY SE NACHÁZÍ TATO PLYNÁRENSKÁ ZAŘÍZENÍ A PLYNOVODNÍ PŘÍPOJKY:

- STL plynovod PE dn 63 a STL plynovodní přípojka PE dn 32

Na základě předložené situace byl předán informační zakres, poskytnutý zakres je pouze orientační!

Před zahájením stavby bude provedeno vytyčení PZ viz.odst.3 (<http://www.gridservices.cz/ds-online-vytyceni-pz>), následně během stavby kontrola PZ viz odst.10.

Při souběhu, křížení inž. sítí požadujeme dodržení ČSN 73 6005, TPG 702 01, TPG 702 04, zákon č.458/2000 Sb., případně další předpisy a ČSN související s uvedenou stavbou.

Pro realizaci stavby stanovujeme tyto podmínky:

Plynárenské zařízení musí být zabezpečeno vhodným způsobem proti poškození. Požadujeme respektovat průběh a ochranné pásmo plynárenského zařízení.

Při realizaci stavby je nutno dodržovat veškerá pravidla stanovená pro práce v ochranném pásmu plynárenského zařízení a plynovodních přípojek (ochranné pásmo je souvislý prostor v bezprostřední blízkosti plyn.zařízení vymezený svislými rovinami vedenými ve vodorovné vzdálenosti 1,0 m na obě strany od půdorysu plyn. zařízení - dle Zákona 458/2000 Sb.v platném znění).

V tomto pásmu nesmí být umístovány žádné pevné ani dočasné stavby, prováděna skládka materiálu a výšková úprava terénu, vysazovány stromy a dřeviny a pořížděno těžkou technikou.

V ochranném pásmu plynárenského zařízení budou práce prováděny výhradně ručním způsobem.

- Křížení a souběh kanalizační přípojky s plynárenským zařízením a plynovodními přípojkami (dále jen PZ) musí být v souladu s ČSN 73 6005, tab. 1 a 2

- obrysy kanalizačních šachet požadujeme situovat mimo ochranné pásmo PZ (minimální vzdálenost mezi povrchem šachty a plynovodem musí být 500 mm)

- kanalizace bude křížit plynárenská zařízení spodem úhel křížení 90°, v technicky zdůvodněných případech max. 60°

- bude dodržena mj. ČSN 73 6005, TPG 702 04, zákon č.458/2000 Sb. ve znění pozdějších předpisů, případně další předpisy související s uvedenou stavbou

- při křížení plynovodů z materiálu PE bude provedena kontrola funkčnosti signalizačního vodiče

- při křížení PZ z materiálu OCEL bude na náklady GridServices, s.r.o. provedena diagnostika stavu potrubí (bude upřesněno na místě stavby).

- pokud realizace stavby vyvolá výškovou nebo směrovou úpravu trasy plynárenského zařízení, bude toto posuzováno jako přeložka. Náklady budou hrazeny investorem stavby.

Toto stanovisko se nevztahuje k jakémukoliv zásahu na stávajícím plynárenském zařízení PZ (přeložka, odpojení, úprava, osazení ochranné trubky, chráničky apod.). Případný zásah na PZ musí být řešen samostatným stanoviskem. Kontaktní osoba pro přeložku (technik PPZ v příslušné oblasti) viz kontaktní systém: <http://www.gasnet.cz/cs/>

GridServices, s.r.o.

Plynárenská 499/1

Zábřovice

602 00 Brno

T +420532221111

F +420545578571

E [info@gridservices.cz](mailto:info@gridservices.cz)

I [www.gridservices.cz](http://www.gridservices.cz)

IČ: 27935311

DIČ: CZ27935311

Zapsán do obchodního rejstříku:

Krajský soud v Brně

oddíl C, vložka 57165

26.07.2007

Bankovní spojení:  
Československá obchodní banka,  
a.s.

Číslo účtu: 17837923

Kód banky: 0300

kontaktní systém/

V rozsahu této stavby souhlasíme s povolením stavby dle zákona 183/2006 Sb. ve znění pozdějších předpisů. Tento souhlas platí pro územní řízení, řízení o územním souhlasu, veřejnoprávní smlouvy pro umístění stavby, zjednodušené územní řízení, ohlášení, stavební řízení, společné územní a stavební řízení, veřejnoprávní smlouvu o provedení stavby nebo oznámení stavebního záměru s certifikátem autorizovaného inspektora.

V zájmovém území se mohou nacházet plynárenská zařízení jiných vlastníků či správců, případně i dlouhodobě nefunkční/neprovozovaná plynárenská zařízení bez dostupných informací o jejich poloze a vlastnictví.

Plynárenská zařízení a plynovodní přípojky jsou dle ust. § 2925 zákona č. 89/2012 Sb., občanského zákoníku, provozovány jako zařízení zvláště nebezpečné a z tohoto důvodu jsou chráněny ochranným pásmem dle zákona č. 458/2000 Sb. ve znění pozdějších předpisů.

Nedodržení podmínek uvedených v tomto stanovisku zakládá odpovědnost stavebníka za vzniklé škody.

Rozsah ochranného pásma je stanoven v zákoně 458/2000 Sb. ve znění pozdějších předpisů.

Při realizaci uvedené stavby budou dodrženy podmínky pro provádění stavební činnosti:

1) Za stavební činnosti se pro účely tohoto stanoviska považují všechny činnosti prováděné v ochranném pásmu plynárenského zařízení a plynovodních přípojek (tzn. i bezvýkopové technologie a terénní úpravy) a činnosti mimo ochranné pásmo, pokud by takové činnosti mohly ohrozit bezpečnost a spolehlivost plynárenského zařízení a plynovodních přípojek (např. trhačí práce, sesuvy půdy, vibrace, apod.).

2) Stavební činnosti je možné realizovat pouze při dodržení podmínek stanovených v tomto stanovisku. Nebudou-li tyto podmínky dodrženy, budou stavební činnosti považovány dle § 68 zákona č. 458/2000 Sb. ve znění pozdějších předpisů za činnost bez našeho předchozího souhlasu. Při každé změně projektu nebo stavby (zejména trasy navrhovaných inženýrských sítí) je nutné požádat o nové stanovisko k této změně.

3) Před zahájením stavební činnosti bude provedeno vytyčení trasy a přesné určení uložení plynárenského zařízení a plynovodních přípojek. Vytyčení trasy provede příslušná provozní oblast (formulář a kontakt naleznete na [www.gridservices.cz](http://www.gridservices.cz) nebo NONSTOP zákaznická linka 800 11 33 55). Při žádosti uvede žadatel naši značku (číslo jednací) uvedenou v úvodu tohoto stanoviska. O provedeném vytyčení trasy bude sepsán protokol. Přesné určení uložení plynárenského zařízení a plynovodních přípojek je povinen provést stavebník na svůj náklad. Bez vytyčení trasy a přesného určení uložení plynárenského zařízení a plynovodních přípojek stavebníkem nesmí být vlastní stavební činnosti zahájeny. Vytyčení plynárenského zařízení a plynovodních přípojek považujeme za zahájení stavební činnosti.

4) Bude dodržena mj. ČSN 73 6005, TPG 702 04, zákon č. 458/2000 Sb. ve znění pozdějších předpisů, případně další předpisy související s uvedenou stavbou.

5) Pracovníci provádějící stavební činnosti budou prokazatelně seznámeni s polohou plynárenského zařízení a plynovodních přípojek, rozsahem ochranného pásma a těmito podmínkami.

6) Při provádění stavební činnosti, vč. přesného určení uložení plynárenského zařízení je stavebník povinen učinit taková opatření, aby nedošlo k poškození plynárenského zařízení a plynovodních přípojek nebo ovlivnění jejich bezpečnosti a spolehlivosti provozu. Nebude použito nevhodného nářadí, zemina bude těžena pouze ručně bez použití pneumatických, elektrických, bateriových a motorových nářadí.

7) Odkryté plynárenské zařízení a plynovodní přípojky budou v průběhu nebo při přerušení stavební činnosti řádně zabezpečeny proti jejich poškození.

8) V případě použití bezvýkopových technologií (např. protlaku) bude před zahájením stavební činnosti provedeno úplné obnažení plynárenského zařízení a plynovodních přípojek v místě křížení na náklady stavebníka. V případě, že nebude tato podmínka dodržena, nesmí být použita bezvýkopová technologie.

9) Stavebník je povinen neprodleně oznámit každé i sebemenší poškození plynárenského zařízení nebo plynovodních přípojek (vč. izolace, signalizačního vodiče, výstražné fólie atd.) na telefon 1239.

10) Před provedením zásypu výkopu bude provedena kontrola dodržení podmínek stanovených pro stavební činnosti, kontrola plynárenského zařízení a plynovodních přípojek. Kontrolu provede příslušná provozní oblast (formulář a kontakt naleznete na [www.gridservices.cz](http://www.gridservices.cz) nebo NONSTOP zákaznická linka 800 11 33 55). Při žádosti uvede žadatel naši značku (číslo jednací) uvedenou v úvodu tohoto stanoviska. Povinnost kontroly se vztahuje i na plynárenské zařízení, které nebylo odhaleno. O provedené kontrole bude sepsán protokol. Bez provedené kontroly

nesmí být plynárenské zařízení a plynovodní přípojky zasypány. V případě, že nebudou dodrženy výše uvedené podmínky, je stavebník povinen na základě výzvy provozovatele plynárenského zařízení a plynovodních přípojek, nebo jeho zástupce doložit průkaznou dokumentací o nepoškození plynárenského zařízení a plynovodních přípojek během výstavby nebo provést na své náklady kontrolní sondy v místě styku stavby s plynárenským zařízením a plynovodními přípojkami.

11) Plynárenské zařízení a plynovodní přípojky budou před zásepem výkopu řádně podsypány a obsypány těžkým pískem, bude provedeno zhutnění a bude osazena výstražná fólie žluté barvy, vše v souladu s ČSN EN 12007-1-4, TPG 702 01, TPG 702 04.

12) Neprodleně po skončení stavební činnosti budou řádně osazeny všechny poklopy a nadzemní prvky plynárenského zařízení a plynovodních přípojek.

13) Poklopy uzávěrů a ostatních armatur na plynárenském zařízení a plynovodních přípojkách, vč. hlavních uzávěrů plynu (HUP) na odběrném plynovém zařízení udržovat stále přístupné a funkční po celou dobu trvání stavební činnosti.

14) Případné zřizování stavenišť, skladování materiálů, stavebních strojů apod. bude realizováno mimo ochranné pásmo plynárenského zařízení a plynovodních přípojek (není-li ve stanovisku uvedeno jinak).

15) Bude zachována hloubka uložení plynárenského zařízení a plynovodních přípojek (není-li ve stanovisku uvedeno jinak).

16) Při použití nákladních vozidel, stavebních strojů a mechanismů zabezpečit případný přejezd přes plynárenské zařízení a plynovodní přípojky uložení panelů v místě přejezdu plynárenského zařízení.

Platí pouze pro území vyznačené v příloze tohoto stanoviska a to 24 měsíců ode dne jeho vydání.

V případě dotčení pozemku v majetku společnosti GasNet, s.r.o. je třeba dále projednat smluvní vztah k tomuto pozemku. Kontakt na projednání naleznete na adrese [www.gasnet.cz/cs/kontaktni-system/](http://www.gasnet.cz/cs/kontaktni-system/), činnost "Smluvní vztahy - pozemky a budovy plynárenských zařízení", případně na NONSTOP zákaznické lince 800 11 33 55.

Za správnost a úplnost dokumentace předložené s žádostí včetně jejího souladu s platnými předpisy plně zodpovídá její zpracovatel. Stanovisko nenahrazuje případná další stanoviska k jiným částem stavby.

V případě další korespondence nebo jednání (např. změna stavby) uvádějte naši značku - 5001798866 a datum tohoto stanoviska. Kontakty jsou k dispozici na [www.gridservices.cz](http://www.gridservices.cz) nebo NONSTOP zákaznická linka 800 11 33 55.

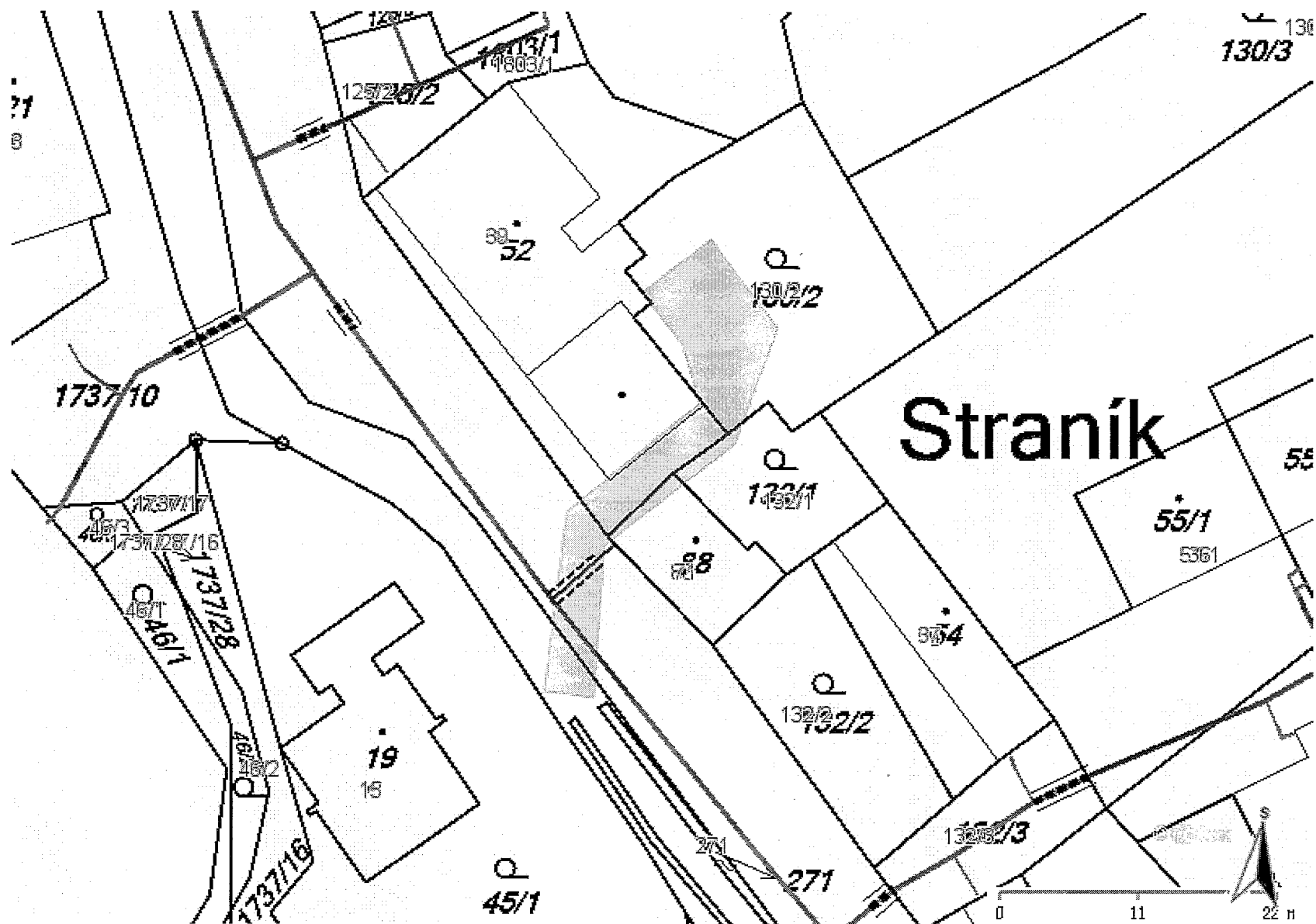


GasNet, s.r.o.  
zastoupená společností GridServices, s.r.o., IČ 279 35 311  
Jan Štoudek  
Technik externích požadavků-Morava  
Oddělení zpracování ext.požadavků-Morava  
+420595142035  
[jan.stoudek@innogy.com](mailto:jan.stoudek@innogy.com)

Přílohy: Orientační zakres plynárenského zařízení, Orientační zakres plynárenského zařízení, Ověřená příloha žadatele

Příloha: Orientační zakres plynárenského zařízení. Tato příloha je nedílnou součástí stanoviska č. 5001798866 ze dne 17.10.2018.

Provozovatel DS: GasNet, s.r.o.; Stavebník: Město Nový Jičín, Masarykovo nám. 1/1, 74101 Nový Jičín. K.ú.: Straník.

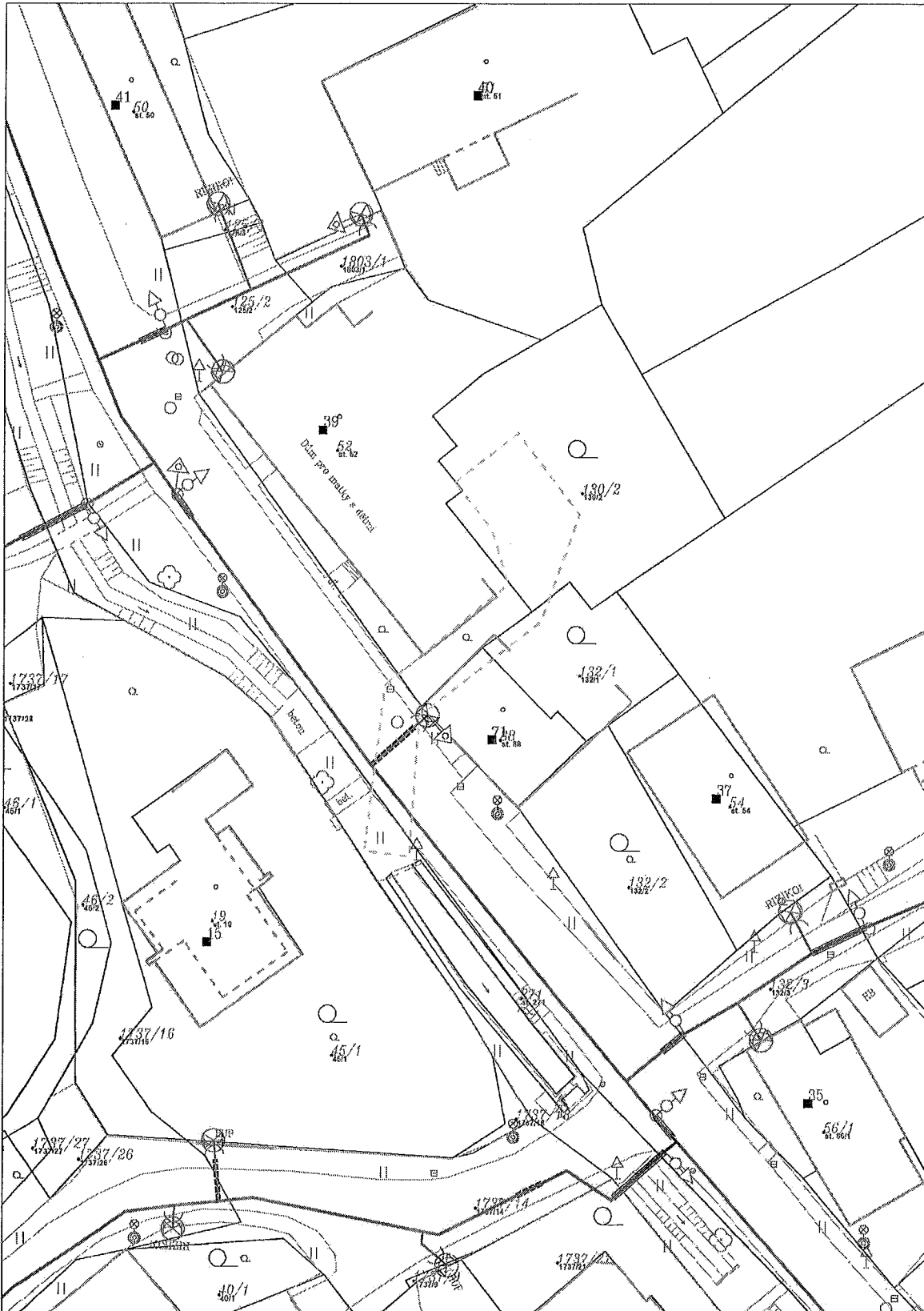


Legenda:

	linie plynovodu
—	NTL
—	STL
—	VTL
—	VTL
—	nefunkční
—	plánovaná stavba před realizací
—	ve výstavbě, neuvedeno do provozu
◻	regulační stanice
—	ochranné zařízení
—	kabel
—	elektropřipojka
—	kabel protikoroziční ochrany
—	anodové uzemnění
⚡	stanice katodové ochrany
▨	pásmo vlivu anodového uzemnění SKAO

Příloha: Orientační záznam plynárenského zařízení. Tato příloha je nedílnou součástí stanoviska č. 5001798866 ze dne 17.10.2018.

Provozovatel DS: GasNet, s.r.o.; Stavebník: Město Nový Jičín, Masarykovo nám. 1/1, 74101 Nový Jičín. K.ú.: Straník.

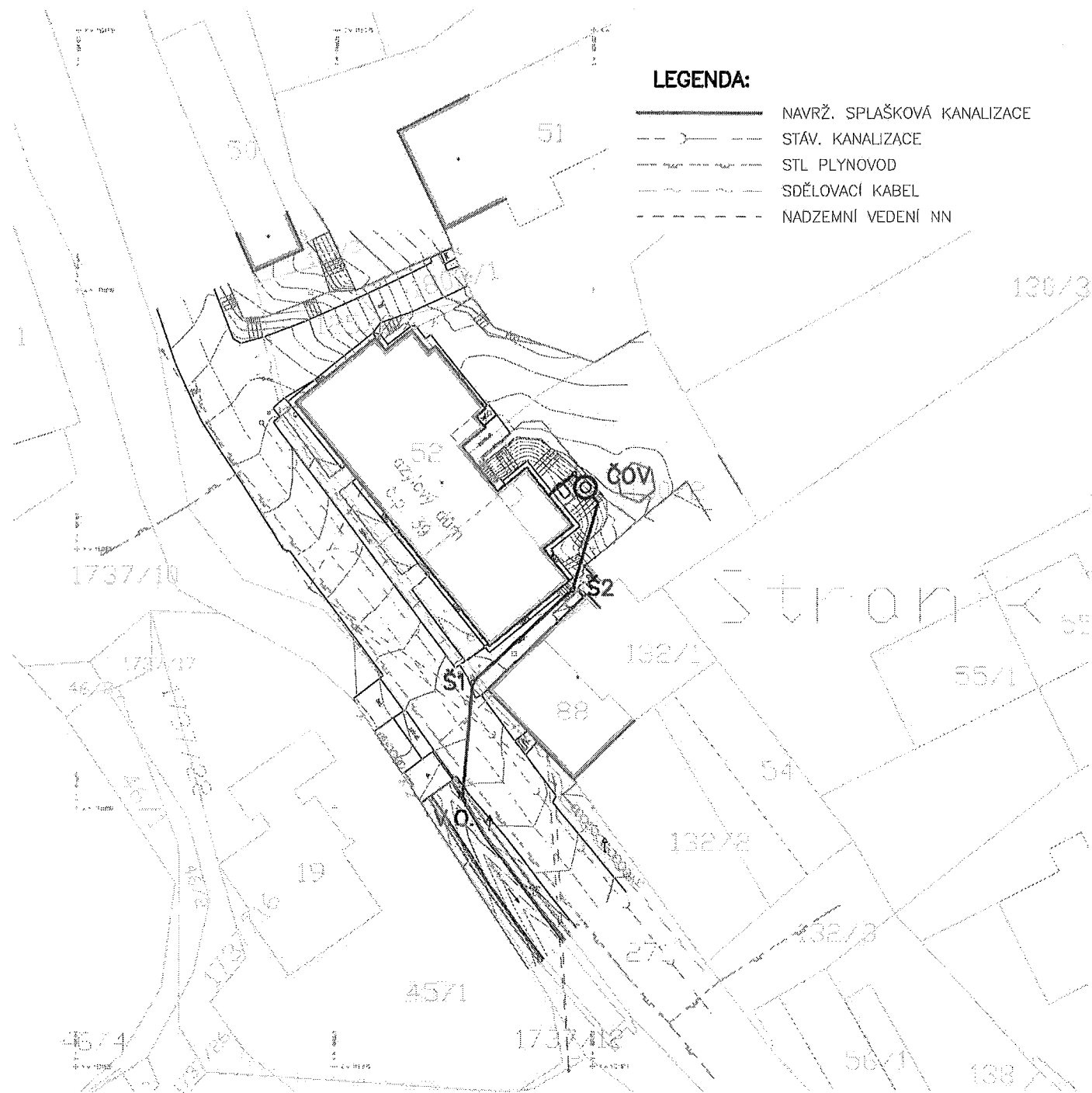


**Legenda:**

	NTL/ STL/ VTL		ochranné zařízení		kabel protikoroziční ochrany
	VVTL		kabel		anodové uzemnění
	plynovodu		plánovaná stavba před realizací		elektropřípojka
	nefunkční		regulační stanice		stanice katodové ochrany
	plánovaná stavba před realizací		výstavba		pásma vlivu anodového uzemnění SKAO

Příloha: Ověřená příloha žadatele. Tato příloha je nedílnou součástí stanoviska č. 5001798866 ze dne 17.10.2018.

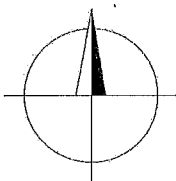
Provozovatel DS: GasNet, s.r.o.; Stavebník: Město Nový Jičín, Masarykovo nám. 1/1, 74101 Nový Jičín. K.ú.: Straník.



**UPOZORNĚNÍ:**

ZÁKRESY PODZEMNÍCH INŽENÝRSKÝCH SÍTÍ NESLOUŽÍ JAKO VYTÝČOVACÍ VÝKRES – PŘED ZAHÁJENÍM STAVEBNÍCH PRACÍ MUSÍ INVESTOR ZAJISTIT JEJICH VYTÝČENÍ SPRÁVCEM SÍTÍ A JEJICH OZNAČENÍ NA MÍSTĚ, PŘÍP. ZAJIŠTĚNÍ DLE PLATNÝCH PŘEDPISŮ.

ZODP. PROJ.	NAVRHL	KRESLIL	VED. PROJ.	<b>Ing. Lubomír Novák—AVONA</b> projekce, inženýring, stavební činnost IČO: 12656757, DIČ CZ5805092392 741 01 Nový Jičín, Divadelní 14 tel.: 556 709 267, 603 540 643	
ING. L. NOVÁK		P. KONVIČNÝ			
KRAJ: MORAVSKOSLEZSKÝ		M.Ú: NOVÝ JIČÍN			
INVESTOR: Město N. Jičín, Masarykovo nám. 1, N. Jičín 741 11					
AKCE: <b>REKONSTRUKCE DOMOVNÍ ČOV PRO AZYLOVÝ DŮM V NOVÉM JIČÍNĚ – – STRANÍKU Č.P. 39</b>				FORMÁT	A4
				DATUM	09/2018
				ÚČEL	DSP
				ARCH. ČÍSLO	109/2018
OBSAH: <b>KOORDINAČNÍ SITUAČNÍ VÝKRES</b>				MĚŘITKO:	ČÍSLO VÝKRESU:
				<b>1:500</b>	<b>C.3.</b>





**OBEC HODSLAVICE**  
742 71 Hodslavice č.p. 211  
[WWW.HODSLAVICE.CZ](http://WWW.HODSLAVICE.CZ)

Tento doklad je nedílnou součástí roz-  
hodnutí Městského úřadu Nový Jičín,  
č.j. 057/6128/2019 ze dne 22. 1. 2019

Podpis: *LM*

VÁŠ DOPIS ZNAČKY:  
ZE DNE: 9.10.2018  
NAŠE ZNAČKA:  
VYŘIZUJE: Josef Kudělka  
TEL./FAX: 603885604  
E-MAIL: [st@hodslavice.cz](mailto:st@hodslavice.cz)  
DATUM: 1.11.2018

Ing. Lubomír Novák - AVONA  
Divadelní 14  
741 01 Nový Jičín

**Věc: Stanovisko provozovatele veřejného vodovodu k dotčení sítí.**

Stavbou „**Rekonstrukce domovní ČOV pro azylový dům**“ na pozemcích 1883, 1737/5, st.52, 130/2 vše v k.ú. Straník **dojde** k dotčení ochranného pásma vodovodního řadu PVC DN 100. Zákres dotčených sítí ve správě Obce Hodslavice je pouze orientační, proto je nutno před zahájením prací požádat o vytýčení (podmínky viz. příloha).

Za provozovatele vodovodu: Josef Kudělka

*LM*  
**OBEC HODSLAVICE**  
PROVOZOVATEL VODOVODU  
742 71 HODSLAVICE  
IČO: 002 97 917

**Příloha:**

- Potvrzená situace
- - podmínky pro provádění prací

TELEFON / FAX  
556 750 327, 237  
556 750 011

BANKOVNÍ SPOJENÍ  
ČS a.s.  
1765703319/0800

IČ  
00297917


E-MAIL  
[obec@hodslavice.cz](mailto:obec@hodslavice.cz)  
[podatelna@hodslavice.cz](mailto:podatelna@hodslavice.cz)

**PODMÍNKY pro provádění prací  
v ochranném pásmu vodovodního řádu ve správě Obce Hodslavice  
pro křížení, souběh, napojení apod.**

1. V ochranném pásmu vodovodu, to je 1,5m od vnějšího líce stěny potrubí horizontálně na obě strany (blíže viz zákon č. 274/2001 Sb., §23 odst. 3 písm. „a“ – o vodovodech a kanalizacích pro veřejnou potřebu v platném znění a jeho prováděcích vyhlášek, je nutné veškeré práce provádět se zvýšenou opatrností, aby nedošlo k poškození vodovodního potrubí.
2. Povinností stavebníka provádějícího práce v ochranném pásmu je zabezpečit stávající vodovodní potrubí procházející výkopem takovým způsobem, aby nemohlo dojít k jeho poškození.
3. Při návrhu a realizaci jiných podzemních vedení trváme na dodržení minimálních vzdáleností, stanovených správcem vodovodního řádu. Nejmenší přípustné vzdálenosti jsou stanoveny ČSN 73 6005 – *prostorové uspořádání sítí technického vybavení*.
4. Po ukončení zemních prací a záhozu výkopu požadujeme, aby minimální krytí vodovodního řádu zeminou bylo 1,0m a maximální 2,0m. Odchytky od stanovených kót je možné pouze se souhlasem provozovatele vodovodního řádu.
5. Při obhažení a znovu zasypání vodovodního potrubí požadujeme, aby pod potrubím a na bocích bylo pískové lože o minimální mocnosti 10cm a potrubí bylo obsypáno pískem do výše 30cm nad horní líc potrubí
6. v případě, že vodovodní potrubí je provedeno z nekovových (nevodivých) materiálů, kovový vodič vedený v trase vodovodního řádu nesmí být porušen. Dojde-li přesto k jeho porušení, musí být tento vodič opraven před provedením zásypu, a to napojením na kovové části armatur. O porušení vodiče uvědomí stavebník správce vodovodního řádu, který je oprávněn provést kontrolu vodivosti na náklady stavebníka.
7. Dojde-li při provádění prací k odkrytí armatur, je nutno tyto zabezpečit před poškozením. Před jejich zpětným zásypem je nutné provést zhutnění podloží, případně osadit bloky dle ČSN 75 5410 – *bloky vodovodních potrubí*. U hydrantů je nutné provést obsyp štěrkem tak, aby bylo možné hydrant odvodnit.
8. Poklopy armatur je nutné podezdít nebo podložit betonovými tvárnicemi. Okolí poklopů je nutno zpevnit v minimální šíři 50cm. Výškové osazení poklopů musí odpovídat niveletě okolního terénu, případně vozovky.
9. Dojde-li v rámci provádění prací k demontáži orientačních sloupků nebo tabulek, je nutno tyto po ukončení prací znovu osadit. Změna ve způsobu osazení je možná pouze po předchozí dohodě se správcem veřejného vodovodního řádu. Dojde-li k jejich poškození, je stavebník povinen na vlastní náklady poškozenou tabulku nebo sloupek nahradit.
10. Veškeré práce v ochranném pásmu vodovodního řádu musí být předem ohlášeny provozovateli vodárenského zařízení. Před záhozem potrubí je stavebník povinen přizvat zástupce provozovatele vodovodního řádu ke kontrole dodržení stanovených podmínek.

PŘÍLOHA KE STANOVISKA  
ZE DNE 1.11.2018

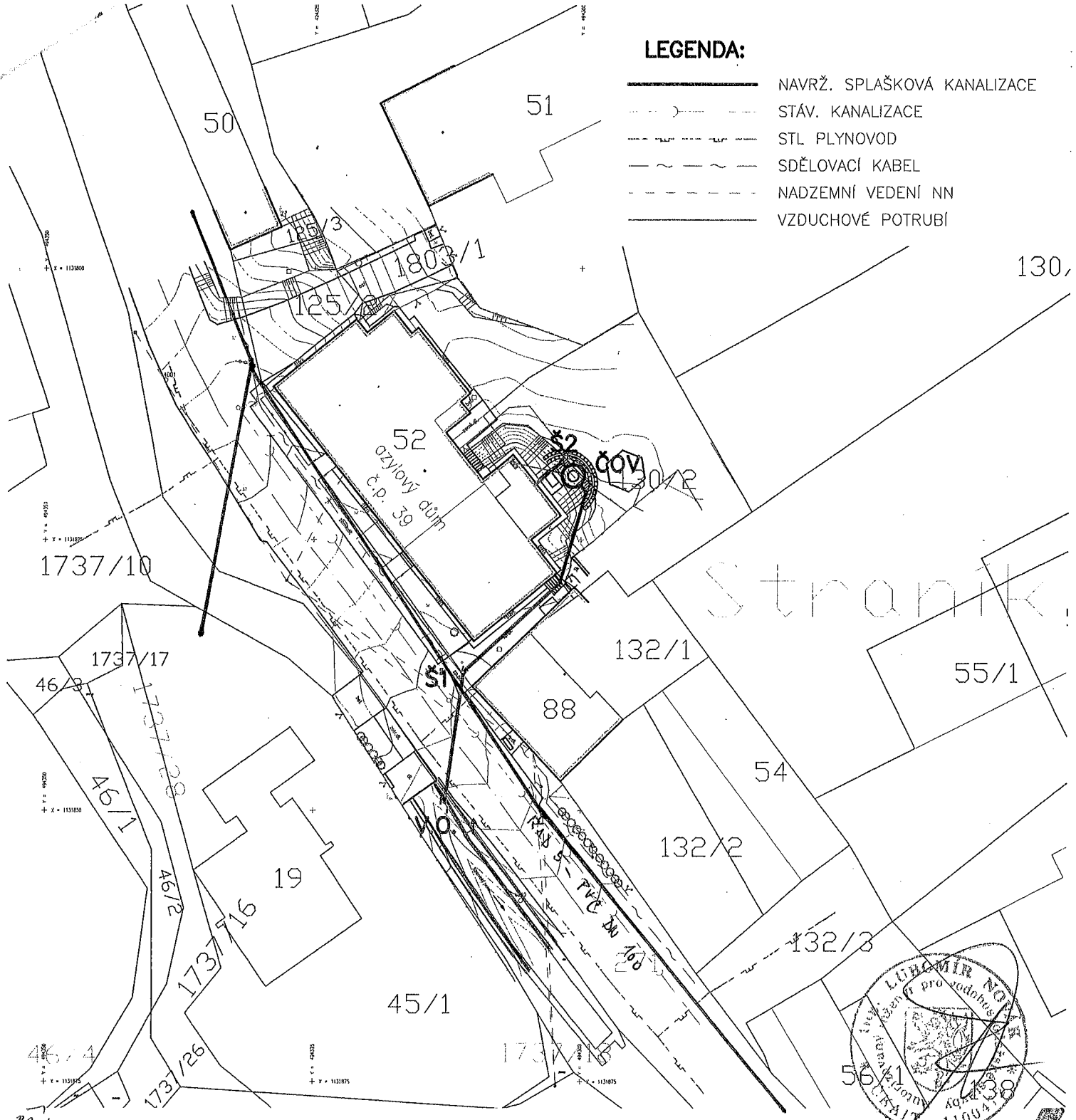
**OBEC HODSLAVICE**  
PROVOZOVATEL VODOVODU  
742 71 HODSLAVICE  
IČO: 002 97 917





**LEGENDA:**

- NAVRŽ. SPLAŠKOVÁ KANALIZACE
- STÁV. KANALIZACE
- — — — — STL PLYNOVOD
- ~ ~ ~ — SDĚLOVACÍ KABEL
- · · · — NADZEMNÍ VEDENÍ NN
- VZDUCHOVÉ POTRUBÍ



Přiložka ke stanovisku  
ze dne 9.11.2018

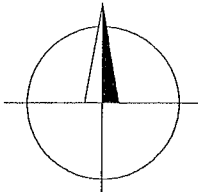
**UPOZORNĚNÍ:**

ZÁKRESY PODZEMNÍCH INŽENÝRSKÝCH SÍTÍ NESLOUŽÍ JAKO VYTÝČOVACÍ VÝKRES – PŘED ZAHÁJENÍM STAVEBNÍCH PRACÍ MUSÍ INVESTOR ZAJISTIT JEJICH VYTÝČENÍ SPRÁVCEM SÍTÍ A JEJICH OZNAČENÍ NA MÍSTĚ, PŘÍP. ZAJIŠTĚNÍ DLE PLATNÝCH PŘEDPISŮ.

**OBEC HODSLAVICE**  
PROVOZOVATEL VODOVODU

742 71 HODSLAVICE  
IČO: 002 97 917

*[Handwritten signature]*



ZODP. PROJ. ING. L. NOVÁK	NAVRHL [Signature]	KRESLIL P. KONVIČNÝ [Signature]	VED. PROJ.	<b>Ing. Lubomír Novák-AVONA</b> projekce, inženýring, stavební činnost IČO 12650757, DIČ CZ5805092392 741 01 Nový Jičín, Divadelní 14 tel.: 556 709 267, 603 540 643
KRAJ: MORAVSKOSLEZSKÝ		Mě.Ú: NOVÝ JIČÍN		
INVESTOR: Město N. Jičín, Masarykovo nám. 1, N. Jičín 741 11				
AKCE: <b>REKONSTRUKCE DOMOVNÍ ČOV PRO AZYLOVÝ DŮM V NOVÉM JIČÍNĚ – – STRANÍKU Č.P. 39</b>			FORMÁT	A4
OBSAH: <b>KOORDINAČNÍ SITUAČNÍ VÝKRES</b>			DATUM	09/2018
			ÚČEL	DSP
			ARCH. ČÍSLO	109/2018
			MĚŘÍTKO:	ČÍSLO VÝKRESU:
			<b>1:500</b>	<b>C.3.</b>

**6**

