

MĚSTSKÝ ÚŘAD NOVÝ JIČÍN
ODBOR ÚZEMNÍHO PLÁNOVÁNÍ A STAVEBNÍHO ŘÁDU
ODDĚLENÍ STAVEBNÍHO ŘÁDU
Masarykovo nám. 1/1, 741 01 Nový Jičín

Váš dopis zn.:

Ze dne:

Naše č.j.: ÚPSŘ/63388/2018

Spis. značka: 45043/2018Ko

Vyřizuje: Romana Kopecká

Telefon: 556 768 363

Mobil:

E-mail: rkopecka@novyjicin-town.cz

Datum: 18.09.2018

DLE ROZDĚLOVNÍKU

ROZHODNUTÍ
STAVEBNÍ POVOLENÍ

Toto rozhodnutí nabylo právní moci

dne 14. 10. 2018

V Novém Jičíně dne 18. 10. 2018



V Ý R O K O V Á Č Á S T :

Městský úřad Nový Jičín, odbor územního plánování a stavebního řádu, oddělení stavebního řádu, jako stavební úřad příslušný podle § 13 odst. 1 písm. c) zákona č. 183/2006 Sb., o územním plánování a stavebním řádu (stavební zákon), ve znění pozdějších změn a doplňků (dále jen „stavební zákon“) a jako silniční správní úřad příslušný podle § 40 odst. 4 písm. a) zákona č. 13/1997 Sb., o pozemních komunikacích, ve znění pozdějších předpisů (dále jen "zákon o pozemních komunikacích") a speciální stavební úřad příslušný podle § 16 odst. 1 stavebního zákona a § 40 odst. 4 písm. a) zákona o pozemních komunikacích, a § 15 odst. 1 stavebního zákona, ve stavebním řízení přezkoumal podle § 108 až 114 stavebního zákona žádost o stavební povolení, kterou dne 27.06.2018 podal

Město Nový Jičín, IČO 00298212, Masarykovo nám. č.p. 1/1, 741 01 Nový Jičín, které zastupuje Ing. Marek Milich, Vrchní cesta č.p. 124, 742 66 Štramberk

(dále jen "stavebník"), a na základě tohoto přezkoumání:

- I. **V y d á v á** podle § 115 stavebního zákona a § 18c vyhlášky č. 503/2006 Sb., o podrobnější úpravě územního rozhodování, územního opatření a stavebního řádu, ve znění pozdějších předpisů

s t a v e b n í p o v o l e n í n a s t a v b u :

**„místo pro přecházení na silnici I/57, Bludovice u Nového Jičína (lokality Česká škola)
Nový Jičín, Bludovice“**

(dále jen "stavba") na pozemku parc. č. 210, 216, 700/1, 700/3, 709/1 v katastrálním území Bludovice u Nového Jičína.

BANKOVNÍ SPOJENÍ

KB, a. s., pobočka Nový Jičín
č.ú.: 19 - 326801 / 0100 (příjmy)
č.ú.: 326801 / 0100 (výdaje)
IČ: 00298212

ÚŘEDNÍ DNY A HODINY

Po, St	8.00 – 11.00	12.00 – 17.00 hod.
Út, Čt	8.00 – 11.00	12.00 – 15.00 hod.
Pá	8.00 – 11.00	

<http://www.novyjicin.cz>

ID DS: ywmb4nc

e-podatelna: e-podatelna@novyjicin-town.cz

tel. ústředna: 556 768 222, fax: 556 768 289

Stavba obsahuje:

SO 101 Chodníky a nástupiště

Výstavba nových chodníků z betonové dlažby dl. cca 35,2 m a 35,3 m vpravo (ve směru Na Nový Jičín) a 13,3 m a 38,3 m vlevo. Šířka chodníků bude 2,0 m, pouze v místech pro přecházení bude šířka 3,0 m, příčný sklon chodníků 1,0%. Chodníky budou převážně vspádovány směrem ke komunikaci, pouze část u autobusového zálivu ve směru na Nový Jičín bude vspádována směrem od komunikace, obruba chodníku bude zvýšena o 12 cm (16 cm v případě nástupišť oproti vozovce, pouze v místech pro přecházení budou chodníky rampovitě sníženy, takže obruba oproti komunikace bude zvýšena o 2 cm. Šířka nástupiště ve směru na Nový Jičín bude 2,20 m, v protějším směru bude šířka mezi obrubou a zábradlím opěrné zdi 2,0 m.

Odvodnění je řešeno podélnou drenáží DN 100, dl. cca 100 m s vyústěním přímo na terén nebo do nové uliční vpusti a následně do příkopu.

SO 102 Úpravy komunikace a středový dělicí ostrůvek

Objekt zahrnuje úpravu komunikace v místech obou autobusových zálivů a navazující části stykové křižovatky. Plocha živičného krytu cca 410 m². Součástí objektu je také stavba středového dělicího ostrůvku š. 2,5 m a dl. 10,0 m.

SO 103 Sjezd na parc.č.210

Je řešeno rozšíření a předláždění stávajícího sjezdu včetně rekonstrukce liniového žlabu délky 3,5 m.

SO 201 Opěrná zídka

Opěrná zídka bude monolitická železobetonová, dl. 32,0 m, v. 2.55 m, š. 0,40 m. V celé délce opěrné zídky bude osazeno ocelové zábradlí se svislou výplní v. 1,1 m oproti chodníku. Odvodnění řešeno podélnou drenáží DN 100, dl. cca 32,0 m.

Katastrální území, parcelní čísla a druh pozemků podle katastru nemovitostí, na kterých se stavba povoluje:

- pozemek parc. č. 210 (zastavěná plocha a nádvoří), parc. č. 216 (ostatní plocha), parc. č. 700/1 (ostatní plocha), parc. č. 700/3 (ostatní plocha), parc. č. 709/1 (ostatní plocha) v katastrálním území Bludovice u Nového Jičína

II. Stanoví podmínky pro provedení stavby:

1. Stavba bude provedena podle projektové dokumentace ověřené ve stavebním řízení, kterou vypracoval Ing. Marek Milich a autorizoval Ing. Vít Rybák, ČKAIT: 1000609, autorizovaný Inženýr pro dopravní stavby, mosty a inženýrské konstrukce; případné změny nesmí být provedeny bez předchozího povolení stavebního úřadu.
2. Stavba bude osazena a provedena v souladu s podmínkami územního rozhodnutí o umístění stavby ze dne 15.06.2018 č.j.: ÚPSŘ/41971/2018, které nabylo právní moci dne 24.07.2018, a které pro tuto stavbu vydal zdejší stavební úřad.
3. Při provádění stavby stavebník zajistí splnění následujících podmínek uvedených ve stanoviscích vlastníků dopravní a technické infrastruktury, které jsou uvedeny v dokladové části projektové dokumentace:
 - sdělení ČEZ Distribuce a.s. ze dne 08.12.2017 zn.: 0100845733 – viz příloha tohoto rozhodnutí
 - stanovisko ČEZ Distribuce a.s. ze dne 16.05.2018 zn.: 1098271178 – viz příloha tohoto rozhodnutí
 - stanovisko GridServices s.r.o. ze dne 03.01.2018 zn.: 5004636247 – viz příloha tohoto rozhodnutí
 - stanovisko Česká telekomunikační infrastruktura a.s. ze dne 15.12.2017 zn.: 522/17dm – viz příloha tohoto rozhodnutí
 - vyjádření Česká telekomunikační infrastruktura a.s. ze dne 11.12.2017 č.j.: 790177/17 – viz příloha tohoto rozhodnutí

- vyjádření Ředitelství silnic a dálnic ČR, Správa Ostrava ze dne 20.03.2018 spis. zn.: NJ 60/17-1/57 – viz příloha tohoto rozhodnutí.
4. Stavebník při provádění stavby zajistí splnění podmínek uvedených v závazných stanoviscích dotčených orgánů státní správy:
 - Hasičský záchranný sbor Moravskoslezského kraje, územní odbor Nový Jičín ze dne 02.08.2018 č.j.: HSOS-7175-2/2018 – viz příloha tohoto rozhodnutí
 - Krajský úřad Moravskoslezského kraje, Odbor dopravy a chytrého regionu ze dne 08.01.2018 č.j.: MSK 166333/2017 – viz příloha tohoto rozhodnutí
 - Městský úřad Nový Jičín, Odbor životního prostředí ze dne 10.01.2018 č.j.: OŽP/83360/2017 – viz příloha tohoto rozhodnutí
 - Policie České republiky, Krajské ředitelství policie Moravskoslezského kraje, územní odbor Nový Jičín, dopravní inspektorát ze dne 12.02.2018 č.j.: KRPT-23813-1/ČJ-2018-070406 – viz příloha tohoto rozhodnutí.
 5. Stavebník oznámí stavebnímu úřadu termín zahájení stavby a název a sídlo stavebního podnikatele, který bude stavbu provádět.
 6. Stavba bude prováděna stavebním podnikatelem, který při její realizaci zabezpečí odborné vedení provádění stavby stavbyvedoucím.
 7. Stavebník oznámí stavebnímu úřadu tyto fáze výstavby pro kontrolní prohlídky stavby:
 - Zahájení stavby.
 - Vytýčení stavby (předložení vytyčovacího protokolu).
 - Dokončení stavby.
 8. Stavba bude dokončena do 2 let ode dne nabytí právní moci tohoto rozhodnutí.
 9. Veškeré stavební odpady vzniklé při stavbě budou průběžně likvidovány a evidovány dle platných zákonů o odpadech.
 10. Toto rozhodnutí nenahrazuje povolení ke skládkám materiálu na veřejném prostranství.
 11. Stavba bude prováděna tak, aby nedošlo k znehodnocení sousedních pozemků a staveb a po ukončení stavby budou veškeré pozemky uvedeny do původního stavu.
 12. Investor je povinen vést přehledně stavební deník.
 13. Staveniště a celá stavba v době realizace bude řádně zabezpečena proti možnému vniknutí cizích osob na staveniště a na okolní pozemky ve vlastnictví sousedů.
 14. Okolí stavby nesmí být obtěžováno hlukem, prachem a jinými škodlivinami nad míru přípustnou.
 15. Stavbou nesmí být ohrožen provoz a bezpečnost provozu na přilehlé komunikaci ani ohrožena bezpečnost občanů, procházejících kolem stavby.
 16. Stavebník zajistí vytýčení prostorové polohy stavby subjektem oprávněným zeměměřičem.
 17. Před zahájením zemních prací je třeba zajistit u správců sítí vytýčení těchto vedení a zajistit jejich neporušení. Je třeba dodržet vzájemné ochranné vzdálenosti mezi jednotlivými vedeními (včetně přípojek) a dodržovat předpisy pro práci v ochranných pásmech podzemních vedení.
 18. V průběhu provádění stavby budou respektována příslušná ustanovení zákona č. 309/2006 Sb., kterým se upravují další požadavky bezpečnosti a ochrany zdraví při práci v pracovněprávních vztazích a o zajištění bezpečnosti a ochrany zdraví při činnosti nebo poskytování služeb mimo pracovněprávní vztahy (zákon o zajištění dalších podmínek bezpečnosti a ochrany zdraví při práci) v platném znění a Nařízení vlády č. 591/2006 Sb., o bližších minimálních požadavcích na bezpečnost a ochranu zdraví při práci a na staveništích.

19. Dokončenou stavbu lze užívat na základě kolaudačního souhlasu, který vydá na žádost stavebníka zdejší speciální stavební úřad.

Účastníci řízení, na něž se vztahuje rozhodnutí správního orgánu (§ 27 odst. 1 zákona č. 500/2004 Sb., správní řád, ve znění pozdějších změn a doplňků (dále jen „správní řád“):

- Město Nový Jičín , IČO 00298212, Masarykovo nám. č.p. 1/1, 741 01 Nový Jičín
FORMED, společnost s ručením omezeným, Bludovice č.p. 103, 741 01 Nový Jičín
Ředitelství silnic a dálnic ČR, Správa Ostrava, Mojmírovců č.p. 597/5, 709 00 Ostrava
Svazek obcí Cyklostezka Nový Jičín - Hostašovice, Masarykovo nám. č.p. 1/1, 741 01 Nový Jičín.

ODŮVODNĚNÍ:

Dne 27.06.2018 podal stavebník žádost o vydání stavebního povolení na výše uvedenou stavbu, uvedeným dnem bylo zahájeno stavební řízení.

Stavební úřad vydal územní rozhodnutí o umístění stavby dne 15.06.2018 č.j.: ÚPSŘ/41971/2018, které nabylo právní moci dne 24.07.2018.

Veřejné osvětlení je povoleno výše uvedeným rozhodnutím o umístění stavby.

Vzhledem k tomu, že podaná žádost neobsahovala požadované náležitosti, speciální stavební úřad opatřením ze dne 10.07.2018 č.j. ÚPSŘ/47640/2018 vyzval stavebníka k doplnění a určil mu k tomu lhůtu a zároveň usnesením řízení přerušil. Žádost byla doplněna dne 08.08.2018.

Speciální stavební úřad oznámil opatřením ze dne 15.08.2018 zahájení stavebního řízení známým účastníkům řízení a dotčeným orgánům. Současně podle ustanovení § 112 odst. 2 stavebního zákona upustil od ohledání na místě a ústního jednání, protože mu poměry staveniště byly dobře známy a žádost poskytovala dostatečné podklady pro posouzení stavby, a stanovil, že ve lhůtě do 10 dnů od doručení tohoto oznámení mohou účastníci řízení uplatnit své námítky a dotčené orgány svá stanoviska a že k později uplatněným závazným stanoviskům, námítkám, popřípadě důkazům nebude přihlédnuto.

Jako účastníci řízení byli pojati ve smyslu § 109 stavebního zákona:

písm. a) stavebník:

- Město Nový Jičín , Masarykovo nám. č.p. 1/1, 741 01 Nový Jičín

písm. b) vlastník stavby, na níž má být provedena změna, není-li stavebníkem:

- FORMED, společnost s ručením omezeným, Bludovice č.p. 103, 741 01 Nový Jičín
- Ředitelství silnic a dálnic ČR, Správa Ostrava, Mojmírovců č.p. 597/5, 709 00 Ostrava

písm. c) vlastník pozemku, na kterém má být stavba prováděna, není-li stavebníkem, může-li být jeho vlastnické právo k pozemku prováděním stavby přímo dotčeno,

- FORMED, společnost s ručením omezeným, Bludovice č.p. 103, 741 01 Nový Jičín
- Ředitelství silnic a dálnic ČR, Správa Ostrava, Mojmírovců č.p. 597/5, 709 00 Ostrava
- Svazek obcí Cyklostezka Nový Jičín - Hostašovice, Masarykovo nám. č.p. 1/1, 741 01 Nový Jičín

písm. e) vlastník sousedního pozemku nebo stavby na něm, může-li být jeho vlastnické právo prováděním stavby přímo dotčeno

- parc. č. 217/2 k.ú. Bludovice u Nového Jičína - Pavel Šerý, Divadelní č.p. 2087/14, 741 01 Nový Jičín
- parc. č. 209 k.ú. Bludovice u Nového Jičína - Zdeněk Adamec, Bludovice č.p. 57, 741 01 Nový Jičín
- parc. č. 201/2 k.ú. Bludovice u Nového Jičína - Jana Bradáčová, Bludovice č.p. 120, 741 01 Nový Jičín
- parc. č. 217/1 k.ú. Bludovice u Nového Jičína - Úřad pro zastupování státu ve věcech majetkových, Rašínovo nábřeží č.p. 390/42, 128 00 Praha

vlastníci a správci inženýrských sítí

- Česká telekomunikační infrastruktura a.s., Olšanská č.p. 2681/6, 130 00 Praha
- ČEZ Distribuce, a. s., Teplická č.p. 874/8, 405 02 Děčín
- GridServices, s.r.o., Plynárenská č.p. 499/1, 602 00 Brno.

Vlastníci vzdálenějších sousedních pozemků a staveb nebyli za účastníky řízení pojeti, protože jejich práva stavbou nemohou být přímo dotčena a to jednak z důvodu velké vzdálenosti těchto sousedních pozemků a staveb od stavby povolované a také z důvodu rozsahu povolované stavby.

Při rozhodování ve věci speciální stavební úřad dále vycházel z níže uvedených podkladů, vyjádření, stanovisek a rozhodnutí:

- souhlas s navrhovaným stavebním záměrem, který je vyznačen na koordinační situaci stavby v souladu s § 184a stavebního zákona;
- souhlas vlastníka pozemku parc.č. 700/1 a 700/3 k.ú. Bludovice u Nového Jičína - Ředitelství silnic a dálnic ČR, Správa Ostrava, Mojmírovců č.p. 597/5, 709 00 Ostrava
- souhlas vlastníka pozemku parc.č. 709/1 k.ú. Bludovice u Nového Jičína - Svazek obcí Cyklostezka Nový Jičín - Hostašovice, Masarykovo nám. č.p. 1/1, 741 01 Nový Jičín;
- smlouva o právu provést stavbu, kterou uzavřeli stavebník Město Nový Jičín a vlastník pozemku parc.č. 210 k.ú. Bludovice u Nového Jičína FORMED, společnost s ručením omezeným včetně celkového situačního výkresu s podpisem

projektová dokumentace stavby, kterou vypracoval:

- Ing. Marek Milich a autorizoval Ing. Vít Rybák, ČKAIT: 1000609, autorizovaný Inženýr pro dopravní stavby, mosty a inženýrské konstrukce

závazných stanovisek dotčených orgánů:

- Hasičský záchranný sbor Moravskoslezského kraje, územní odbor Nový Jičín ze dne 02.08.2018 č.j.: HSOS-7175-2/2018
- Krajský úřad Moravskoslezského kraje, Odbor dopravy a chytrého regionu ze dne 08.01.2018 č.j.: MSK 166333/2017
- Městský úřad Nový Jičín, Odbor životního prostředí ze dne 10.01.2018 č.j.: OŽP/83360/2017
- Policie České republiky, Krajské ředitelství policie Moravskoslezského kraje, územní odbor Nový Jičín, dopravní inspektorát ze dne 12.02.2018 č.j.: KRPT-23813-1/ČJ-2018-070406

stanovisek vlastníků veřejné dopravní a technické infrastruktury:

- sdělení ČEZ Distribuce a.s. ze dne 08.12.2017 zn.: 0100845733
- stanovisko ČEZ Distribuce a.s. ze dne 16.05.2018 zn.: 1098271178
- sdělení Telco Pro Services a.s. ze dne 08.12.2017 zn.: 0200685132
- stanovisko GridServices s.r.o. ze dne 03.01.2018 zn.: 5004636247
- stanovisko Severomoravské vodovody a kanalizace Ostrava a.s. zn.: 9773/V032013/2017/PO ze dne 03.01.2018
- stanovisko Česká telekomunikační infrastruktura a.s. ze dne 15.12.2017 zn.: 522/17dm
- vyjádření Česká telekomunikační infrastruktura a.s. ze dne 11.12.2017 č.j.: 790177/17
- Vyjádření T-Mobile Czech Republic a.s. ze dne 11.12.2017 zn.: E42768/17
- Vyjádření Vodafone Czech Republic a.s. ze dne 11.12.2017 zn.: 171211-130664372
- vyjádření Ředitelství silnic a dálnic ČR, Správa Ostrava ze dne 20.03.2018 spis. zn.: NJ 60/17-1/57

ostatní

- sdělení Krajské hygienické stanice MSK se sídlem v Ostravě ze dne 29.12.2017 č.j. KHSMS64781/2017/NJ/HOK
- vyjádření Správa silnic MSK p.o. středisko Nový Jičín ze dne 19.12.2017 zn.: II/210/34931/12/2017
- stanovisko ARRIVA MORAVA a.s. ze dne 03.01.2018
- stanovisko NIPI bezbariérové prostředí ze dne 19.12.2017 zn.: 133170097 (FM243/M97/17).

Podmínky z výše uvedených vyjádření, závazných stanovisek dotčených orgánů a vyjádření správců a vlastníků inženýrských sítí speciální stavební úřad zkoordinoval a zapracoval do podmínek tohoto rozhodnutí.

Speciální stavební úřad zajistil vzájemný soulad předložených závazných stanovisek dotčených orgánů vyžadovaných zvláštními předpisy a zahrnul je do podmínek rozhodnutí.

Podle § 111 stavebního zákona ve stavebním řízení speciální stavební úřad přezkoumá podanou žádost a připojené doklady z toho hlediska, zda stavbu lze podle nich provést a ověří zejména, zda:

a) projektová dokumentace je zpracována v souladu s územním rozhodnutím:

- Projektová dokumentace stavby je zpracována v souladu s vydaným rozhodnutím o umístění stavby a podmínkami stanovenými v tomto rozhodnutí, které bylo na stavbu vydáno zdejším stavebním úřadem dne 15.06.2018 č.j.: ÚPSŘ/41971/2018, které nabylo právní moci dne 24.07.2018.

b) projektová dokumentace je úplná, přehledná, a zda jsou v odpovídající míře řešeny obecné požadavky na výstavbu:

- projektovou dokumentaci zpracoval Ing. Marek Milich a autorizoval Ing. Vít Rybák, ČKAIT 1000609, autorizovaný inženýr pro dopravní stavby, mosty a inženýrské konstrukce. Projektová dokumentace je úplná, přehledná a jsou v ní řešeny obecné požadavky na výstavbu a to vyhláška č. 268/2009 Sb. o technických požadavcích na stavby a vyhláška č. 104/1997 Sb., kterou se provádí zákon o pozemních komunikacích.

- c) je zajištěn příjezd ke stavbě, včasné vybudování technického, popřípadě jiného vybavení potřebného k řádnému užívání stavby vyžadovaného zvláštním právním předpisem:
- Ke stavbě je zajištěn příjezd ze silnice I/57 v k.ú. Bludovice u Nového Jičína. Jiné vybavení potřebné k řádnému užívání stavby vyžadovaného zvláštním právním předpisem není nutné budovat.
- d) předložené podklady vyhovují požadavkům uplatněným dotčenými orgány:
- Předložené podklady k žádosti o stavební povolení vyhovují požadavkům uplatněným dotčenými orgány. Ke stavbě vydaly souhlasná stanoviska tyto dotčené orgány: Hasičský záchranný sbor Moravskoslezského kraje, územní odbor Nový Jičín, Městský úřad Nový Jičín, odbor životního prostředí, Policie České republiky, Krajské ředitelství policie Moravskoslezského kraje, územní odbor Nový Jičín, dopravní inspektorát, Krajský úřad Moravskoslezského kraje, Odbor dopravy a chytrého regionu.

Speciální stavební úřad v provedeném stavebním řízení přezkoumal předloženou žádost z hledisek uvedených v § 111 stavebního zákona, projednal ji s účastníky řízení a s dotčenými orgány a zjistil, že jejím uskutečněním nebo užíváním nejsou ohroženy zájmy chráněné stavebním zákonem, předpisy vydanými k jeho provedení a zvláštními předpisy. Projektová dokumentace stavby splňuje obecné požadavky na výstavbu a podmínky územního rozhodnutí o umístění stavby. Speciální stavební úřad v průběhu řízení neshledal důvody, které by bránily povolení stavby.

Speciální stavební úřad současně s oznámením o zahájení stavebního řízení ze dne 15.08.2018 umožnil, v souladu s § 36 odst. 3 správního řádu, účastníkům řízení seznámit se před vydáním rozhodnutí s jeho podklady a sdělil lhůtu, pro tento úkon.

Vypořádání s návrhy a námitkami účastníků:

- Účastníci neuplatnili návrhy a námitky.

Vypořádání s vyjádřeními účastníků k podkladům rozhodnutí:

- Účastníci se k podkladům rozhodnutí nevyjádřili.

Speciální stavební úřad rozhodl, jak je uvedeno ve výroku rozhodnutí, za použití ustanovení právních předpisů ve výroku uvedených.

V souladu s ustanovením § 69 odst. 2 správního řádu speciální stavební úřad tímto uvádí jména a příjmení všech účastníků řízení:

Město Nový Jičín, FORMED, společnost s ručením omezeným, Ředitelství silnic a dálnic ČR, Správa Ostrava, Svazek obcí Cyklostezka Nový Jičín - Hostašovice, Zdeněk Adamec, Jana Bradáčová, Pavel Šerý, Česká telekomunikační infrastruktura a.s., ČEZ Distribuce, a. s., GridServices, s.r.o., Úřad pro zastupování státu ve věcech majetkových.

POUČENÍ ÚČASTNÍKŮ:

Proti tomuto rozhodnutí mohou účastníci řízení podat odvolání ve lhůtě 15 dnů ode dne jeho oznámení.

O odvolání rozhoduje Krajský úřad Moravskoslezského kraje, odbor dopravy a chytrého regionu, 28. října 117, 702 18 Ostrava.

Odvolání se podává u Městského úřadu Nový Jičín, odboru územního plánování a stavebního řádu, Masarykovo náměstí 1, 741 01 Nový Jičín.

Odvolání se podává s potřebným počtem stejnopisů tak, aby jeden stejnopis zůstal správnímu orgánu a aby každý účastník dostal jeden stejnopis. Nepodá-li účastník potřebný počet stejnopisů, vyhotoví je správní orgán na náklady účastníka.

Odvoláním lze napadnout výrokovou část rozhodnutí, jednotlivý výrok nebo jeho vedlejší ustanovení. Odvolání jen proti odůvodnění rozhodnutí je nepřijímatelné.

Speciální stavební úřad po dni nabytí právní moci stavebního povolení zašle stavebníkovi jedno vyhotovení ověřené projektové dokumentace a štítek obsahující identifikační údaje o povolené stavbě. Další vyhotovení ověřené projektové dokumentace zašle vlastníkovvi stavby, pokud není stavebníkem.

Stavebník je povinen štítek před zahájením stavby umístit na viditelném místě u vstupu na staveniště a ponechat jej tam až do dokončení stavby, případně do vydání kolaudačního souhlasu; rozsáhlé stavby se mohou označit jiným vhodným způsobem s uvedením údajů ze štítku.

Stavba nesmí být zahájena, dokud stavební povolení nenabude právní moci. Stavební povolení pozbývá platnosti, jestliže stavba nebyla zahájena do 2 let ode dne, kdy nabylo právní moci.

UPOZORNĚNÍ:

Stavebník je povinen při provádění stavby zajistit podle ustanovení § 14, § 15 zákona č. 309/2006 Sb., kterým se upravují další požadavky bezpečnosti a ochrany zdraví při práci v pracovněprávních vztazích a o zajištění bezpečnosti a ochrany zdraví při činnosti nebo poskytování služeb mimo pracovněprávní vztahy (zákon o zajištění dalších podmínek bezpečnosti a ochrany zdraví při práci), ve znění pozdějších předpisů, činnost koordinátora (koordinátorů) bezpečnosti a ochrany zdraví při práci na staveništi.

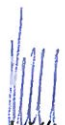
V souladu s § 119 odst. 1 stavebního zákona lze dokončenou stavbu, popřípadě část stavby schopnou samostatného užívání, uvedenou v § 103 odst. 1 písm. e) bodech 4 až 8, nebo stavbu, u které postačí ohlášení stavebnímu úřadu podle § 104 odst. 1 písm. a) až d) a k) nebo podle zvláštního právního předpisu, nebo pokud vyžaduje stavební povolení, a jedná-li se o

- stavbu veřejné infrastruktury,
- stavbu, jejíž vlastnosti nemohou budoucí uživatelé ovlivnit,
- stavbu, u které bylo stanoveno provedení zkušebního provozu,
- změnu stavby, která je kulturní památkou,

užívat pouze na základě kolaudačního souhlasu, nebo kolaudačního rozhodnutí. Stavebník zajistí, aby byly před započítím užívání stavby provedeny a vyhodnoceny zkoušky a měření předepsané zvláštními právními předpisy.

Podle § 119 odst. 2 stavebního zákona kolaudační souhlas nebo kolaudační rozhodnutí vydává ten stavební úřad, který vydal povolení stavby.




Bc. Radek Vítěk
oprávněná úřední osoba

Za správnost vyhotovení: Romana Kopecká

Přílohy:

- závazné stanovisko Hasičský záchranný sbor Moravskoslezského kraje, územní odbor Nový Jičín ze dne 02.08.2018 č.j.: HSOS-7175-2/2018
- stanovisko Krajský úřad Moravskoslezského kraje, Odbor dopravy a chytrého regionu ze dne 08.01.2018 č.j.: MSK 166333/2017
- koordinované závazné stanovisko Městský úřad Nový Jičín, Odbor životního prostředí ze dne 10.01.2018 č.j.: OŽP/83360/2017
- závazné stanovisko Policie České republiky, Krajské ředitelství policie Moravskoslezského kraje, územní odbor Nový Jičín, dopravní inspektorát ze dne 12.02.2018 č.j.: KRPT-23813-1/ČJ-2018-070406
- sdělení ČEZ Distribuce a.s. ze dne 08.12.2017 zn.: 0100845733
- stanovisko ČEZ Distribuce a.s. ze dne 16.05.2018 zn.: 1098271178
- stanovisko GridServices s.r.o. ze dne 03.01.2018 zn.: 5004636247
- stanovisko Česká telekomunikační infrastruktura a.s. ze dne 15.12.2017 zn.: 522/17dm
- vyjádření Česká telekomunikační infrastruktura a.s. ze dne 11.12.2017 č.j.: 790177/17
- vyjádření Ředitelství silnic a dálnic ČR, Správa Ostrava ze dne 20.03.2018 spis. zn.: NJ 60/17-1/57

Poplatek:

Správní poplatek podle zákona č. 634/2004 Sb., o správních poplatcích, ve znění pozdějších předpisů se nevyměřuje.

Obdrží:

Účastníci řízení:

1. Ing. Marek Milich, IDDS: wfduvuc
místo podnikání: Štefánikova 58/31, 742 21 Kopřivnice
zastoupení pro: Město Nový Jičín zastoupeno Městským úřadem Nový Jičín, Odborem majetku a investic, Masarykovo nám. č.p. 1/1, 741 01 Nový Jičín
2. FORMED, společnost s ručením omezeným, IDDS: 3im6ws8
sídlo: Bludovice č.p. 103, 741 01 Nový Jičín 1
3. Ředitelství silnic a dálnic ČR, Správa Ostrava, IDDS: zjq4rhz
sídlo: Mojmírovců č.p. 597/5, Mariánské Hory a Hulváky, 709 00 Ostrava 9
4. Svazek obcí Cyklostezka Nový Jičín - Hostašovice, IDDS: 6jcg6w9
sídlo: Masarykovo nám. č.p. 1/1, 741 01 Nový Jičín 1
- ✓ 5. Zdeněk Adamec, Bludovice č.p. 57, 741 01 Nový Jičín 1
- ✓ 6. Jana Bradáčová, Bludovice č.p. 120, 741 01 Nový Jičín 1
- ✓ 7. Pavel Šerý, Divadelní č.p. 2087/14, 741 01 Nový Jičín 1
8. Česká telekomunikační infrastruktura a.s., IDDS: qa7425t
sídlo: Olšanská č.p. 2681/6, 130 00 Praha 3-Žižkov
9. ČEZ Distribuce, a. s., IDDS: v95uqfy
sídlo: Teplická č.p. 874/8, Děčín IV-Podmokly, 405 02 Děčín 2

10. GridServices, s.r.o., IDDS: jnnyjs6
sídlo: Plynárenská č.p. 499/1, Zábrdovice, 602 00 Brno 2
11. Úřad pro zastupování státu ve věcech majetkových, IDDS: 96vaa2e
sídlo: Rašínovo nábřeží č.p. 390/42, Praha 2-Nové Město, 128 00 Praha 28

Dotčené správní orgány:

12. Hasičský záchranný sbor Moravskoslezského kraje, územní odbor Nový Jičín, IDDS: spdaive
sídlo: Zborovská č.p. 2096/5, 741 01 Nový Jičín 1
13. Krajský úřad Moravskoslezský kraj, odbor dopravy a chytrého regionu, IDDS: 8x6bxsd
sídlo: 28. října č.p. 117, Moravská Ostrava, 702 18 Ostrava 2
14. Městský úřad Nový Jičín, Odbor životního prostředí, Masarykovo nám. č.p. 1/1, 741 01 Nový Jičín 1
15. Policie České republiky, Krajské ředitelství policie Moravskoslezského kraje, IDDS: n5hai7v

Na vědomí:

16. NIPI bezbariérové prostředí, o.p.s., IDDS: 5ec62h6
sídlo: Havlíčkova č.p. 4481/44, 586 01 Jihlava 1



HASIČSKÝ ZÁCHRANNÝ SBOR MORAVSKOSLEZSKÉHO KRAJE

700 30 Ostrava - Zábřeh, Výškovická 40

územní odbor Nový Jičín

741 11 Nový Jičín, Zborovská 5



Č. j.: HSOS-7175-2/2018

Vyřizuje: Ing. Libor Andryšek
Tel.: 950 725 127
E-mail: libor.andrysek@hzsmsk.cz

Nový Jičín 2.8.2018

Počet listů: 1
Přílohy:
PID: HZSTX00A7AZY

Ing. Marek Milich
Štefánikova 58/31
742 21 Kopřivnice

Tento doklad je nedílnou součástí rozhodnutí Městského úřadu Nový Jičín,
č.j.: 613388 ze dne 11.9.2018

Podpis: *Andryšek*

11

Závazné stanovisko dotčeného orgánu na úseku požární ochrany

Název stavby: Místo pro přecházení na silnici I/57 (lokality Česká škola)
Místo stavby: parc. č. 197, 202, 210, 216, 700/1, 700/3, 709/1, k. ú. Bludovice u Nového Jičína
Stavebník – investor: Město Nový Jičín, IČ 00298212
Předložená dokumentace: dokumentace pro stavební řízení, datum zpracování 05/2018

Hasičský záchranný sbor Moravskosleského kraje (dále jen „HZS MSK“) jako věcně a místně příslušný dotčený orgán na úseku požární ochrany dle ustanovení § 26 odst. 2 písm. b) a ustanovení § 31 odst. 1 písm. b) zákona č. 133/1985 Sb., o požární ochraně, ve znění pozdějších předpisů (dále jen „zákon o požární ochraně“), posoudil výše uvedenou dokumentaci, předloženou dne 13.7.2018. K této dokumentaci vydává v souladu s ustanovením § 31 odst. 3 zákona o požární ochraně a dále dle ustanovení § 149 odst. 1 zákona č. 500/2004 Sb., správní řád, ve znění pozdějších předpisů,

závazné souhlasné stanovisko.


Odůvodnění

HZS MSK vycházel při vydání závazného stanoviska z těchto podkladů:

- Průvodní technická zpráva a výkresová dokumentace (Ing. Marek Milich, 05/2018).


Z obsahu projektové dokumentace vyplývá, že jsou splněny technické podmínky požární ochrany kladené na danou stavbu vyhláškou č. 23/2008 Sb., o technických podmínkách požární ochrany staveb, ve znění vyhlášky č. 268/2011 Sb.

por. Ing. Libor Andryšek
referent pracoviště prevence,
ochrany obyvatelstva a krizového řízení



KRAJSKÝ ÚŘAD
MORAVSKOSLEZSKÝ KRAJ
Odbor dopravy a chytrého regionu
28. října 117, 702 18 Ostrava

Elektronický podpis - 8.1.2018



Certifikátor podpisu :

Jméno : Ing. Marek Skoblej
Vydal : PostSignSecure Certified C...
Platnost do : 15.11.2018

Váš dopis zn.:

Ze dne: 11. 12. 2017
Čj: MSK 166333/2017
Sp. zn.: DSH/36265/2017/Sko
331 V5

Vyřizuje: Marek Skoblej
Telefon: 595 622 573
Fax: 595 622 143
E-mail: posta@msk.cz
Datum: 08. 01. 2018

Ing. Marek Milich
Štefánikova 58/31
742 21 Kopřivnice

Tento doklad je nedílnou součástí rozhodnutí Městského úřadu Nový Jičín, č.j. 63.388 ze dne 18. 9. 2018

Podpis:

Ⓜ

Stanovisko k akci „MÍSTO PRO PŘECHÁZENÍ NA SILNICI I/57 BLUDOVICE U NOVÉHO JIČÍNA (LOKALITA ČESKÁ ŠKOLA)“

Krajský úřad Moravskosleského kraje obdržel dne 11. 12. 2017 žádost Města Nový Jičín, IČ: 00298212 se sídlem Masarykovo nám. 1/1, 741 01 Nový Jičín zast. Ing. Markem Milichem, IČ: 04325630 se sídlem Štefánikova 58/31, 742 21 Kopřivnice o stanovisko ke stavbě „MÍSTO PRO PŘECHÁZENÍ NA SILNICI I/57 BLUDOVICE U NOVÉHO JIČÍNA (LOKALITA ČESKÁ ŠKOLA)“. Jedná se o vydání stanoviska ke společnému územnímu rozhodnutí a stavebnímu povolení.

K žádosti byla doložena průvodní a souhrnná technická zpráva, situační výkresy, vzorové příčné řezy, výkres dopravního značení a obalových křivek. Projektovou dokumentaci ve stupni DÚR zpracoval Ing. Marek Milich, IČ: 04325630 se sídlem Štefánikova 58/31, 742 21 Kopřivnice, zodpovědný projektant Ing. Vít Rybák, autorizovaný inženýr v oboru dopravní stavby a mosty a inženýrské konstrukce, ČKAIT – 1000609.

Předmětem stavebního záměru je novostavba místa pro přecházení včetně středového dělicího ostrůvku na silnici I/57 v Bludovicích u Nového Jičína. V rámci výstavby dojde k realizaci nových chodníků, autobusových zálivů a vybudování nové opěrné zídky. V místě stykové křižovatky bude stejně jako u krajnic obou autobusových zálivů a chodníků proveden nový živičný povrch. Součástí projektové dokumentace je rovněž zřízení nového veřejného osvětlení. Navrženými úpravami dojde ke zvýšení bezpečnosti pěších, širšímu ucelení dopravního prostoru spolu s vylepšením celkového urbanistického rázu území.

Krajský úřad Moravskosleského kraje, odbor dopravy (dále jen zdejší správní orgán), vykonávající podle § 29 zákona č. 129/2000 Sb., o krajích, ve znění pozdějších předpisů, přenesenou působnost stanovenou mu § 40 odst. 3 zákona č. 13/1997 Sb., o pozemních komunikacích, ve znění pozdějších předpisů (dále jen zákon o pozemních komunikacích) zejména tím, že vykonává funkci silničního správního úřadu a speciálního stavebního úřadu na silnicích I. tříd, vyjadřuje své stanovisko k věci takto:

Dle ust. § 40 odst. 3 písm. d) zákona o pozemních komunikacích jako silniční správní a speciální stavební úřad pro stávající silnici I/57 zdejší správní orgán se záměrem provedení předloženého záměru stavby: „MÍSTO PRO PŘECHÁZENÍ NA SILNICI I/57 BLUDOVICE U NOVÉHO JIČÍNA (LOKALITA ČESKÁ ŠKOLA)“ **souhlasí.**

I-1: 595 622 222
Fax: 595 622 126
ID IS: Fx6Q1s3

IČ: 7099492
DIČ: CZ7099492
Č. účtu: 1650576249/0800



Zemědělské zemědělské systémy řízení kvality
a systém environmentálního řízení
a auditu



www.msk.cz

Tento doklad je nedílnou součástí rozhodnutí Městského úřadu Nový Jičín,
č.j. 63.388 ze dne 18.9.2018

Podpis: *Kapulec*

①

Jedná se o vzájemně související stavby chodníků a místních komunikací pro motorovou dopravu včetně zařízení pro zabezpečení přechodu pro pěší a jeho bezpečnosti. Stavbou hlavní je stavba komunikací pro pěší včetně staveb umožňujících přístup pěších k veřejné autobusové dopravě. Uživatelnost stavby hlavní a účel užívání stavby hlavní doplňuje vyvolaná úprava tělesa silnice I. třídy (I/57). Požaduje, aby vyvolaná úprava tělesa silnice I. třídy byla vymezena jako samostatný stavební objekt – aby po dokončení díla v rozsahu součástí silnice (§§ 11 a 12 zákona o pozemních komunikacích) mohla být odevzdána správci silnice. Podrobné majetkoprávní vymezení součástí silnice stanoví správce (ŘSD ČR).

V případě nutnosti pohybu pracovníků nebo k odstavení pracovních strojů na silnici č. I/57, taktéž při jakémkoliv nutnosti umístění inženýrských sítí a jiných podzemních vedení v silničním pozemku je dle ust. § 25 odstavec 6) písmeno c) a d) zákona č. 13/1997 Sb., o pozemních komunikacích, ve znění pozdějších předpisů (dále zákon o pozemních komunikacích), naplněna dikce zákona o tzv. zvláštním užívání silnice. V tomto případě je potřeba předem zažádat zdejší silniční správní úřad o povolení zvláštního užívání. Vydání tohoto povolení probíhá ve správním řízení a podléhá sazebníku správních poplatků dle zákona č. 634/2004 Sb., o správních poplatcích, ve znění pozdějších předpisů.

V průběhu realizace stavby, respektive do doby vydání kolaudačního souhlasu, bude organizace provozu na silnici I/57 probíhat dle stanovení přechodné úpravy provozu na pozemních komunikacích a následně dle stanovení místní úpravy provozu na pozemních komunikacích, které vydá zdejší silniční správní úřad, ve správním řízení na základě žádosti a po předchozím vyjádření Policie ČR, KŘP Moravskoslezského kraje, odboru služby dopravní policie, 30. dubna 24, 728 99 Ostrava.

„otisk úředního razítka“

Ing. Libor Částka
vedoucí oddělení silničního hospodářství

Za správnost vyhotovení: Ing. Marek Skoblej

MĚSTSKÝ ÚŘAD NOVÝ JIČÍN

Odbor životního prostředí

Masarykovo nám. 1, 741 01 Nový Jičín

Tento doklad je nedílnou součástí rozhodnutí Městského úřadu Nový Jičín,

č.j.: 63 388 ze dne 18.9.2018

Váš dopis zn.:

Ze dne: 11.12.2017

Naše č.j.: OŽP/83360/2017

Spis. značka: 83360/2017

Město Nový Jičín

Podpis: 

11

Vyřizuje: Ivana Boková

Telefon: 556768265

Mobil:

E-mail: ibokova@novyjicin-town.cz

Masarykovo náměstí 1

741 01 NOVÝ JIČÍN 1

Datum: 10.01.2018

MÍSTO PRO PŘECHÁZENÍ NA SILNICI I/57 BLUDOVICE U NOVÉHO JIČÍNA (LOKALITA ČESKÁ ŠKOLA)

- koordinované závazné stanovisko

Městský úřad Nový Jičín ve smyslu § 4, odst. 2 a odst. 7 zák. č. 183/2006 Sb. o územním řízení a stavebním řádu (stavební zákon) ve znění pozdějších předpisů a na základě žádosti ze dne 11.12.2017 vydává

koordinované závazné stanovisko

pro záměr MÍSTO PRO PŘECHÁZENÍ NA SILNICI I/57 BLUDOVICE U NOVÉHO JIČÍNA (LOKALITA ČESKÁ ŠKOLA)

na parc.č. 202, 210, 216, 700/11, 700/3, 709/1

v k.ú. Bludovice u Nového Jičína

k dokumentaci zpracované firmou: Ing. Marek Milich, Kopřivnice
ze dne : 11/2017

pro účel : společné územní rozhodnutí a stavební povolení

pro žadatele: Město Nový Jičín, Masarykovo náměstí 1, 741 01 NOVÝ JIČÍN 1

Ve věci byl záměr posouzen oprávněnými úředními osobami v jednotlivých oblastech následovně:

1. Odpadové hospodářství (referent veřejné správy Mgr. Marta Kiššová)

Závazná část:

Městský úřad Nový Jičín, odbor životního prostředí (dále jen "městský úřad"), jako věcně a místně příslušný správní orgán podle § 61 odst. 1 písm. c) zákona č. 128/2000 Sb., o obcích (obecní zřízení), ve znění pozdějších předpisů, § 11 odst. 1 zákona č. 500/2004 Sb., správní řád, ve znění pozdějších předpisů (dále jen „správní řád“), § 79 odst. 4 písm. b) a odst. 6 zákona č. 185/2001 Sb., o odpadech a o změně některých dalších zákonů, ve znění pozdějších předpisů (dále jen „zákon o odpadech“) na základě žádosti ze dne 11. 12. 2017, o vyjádření k územnímu a stavebnímu řízení z hlediska nakládání s odpady pro účely stavby „Místo pro přecházení na silnici I/57 Bludovice u Nového Jičína (lokality Česká škola)“ umístěné na pozemku parc. č. 202, 210, 216, 700/11, 700/3 a 709/1 v k. ú. Bludovice u Nového Jičína (dále též jen „záměr“):

souhlasí s umístěním a provedením záměru dle předložené dokumentace.

Stanovisko se uděluje za následujících podmínek:

BANKOVNÍ SPOJENÍ

KB, a.s., pobočka Nový Jičín
č. ú.: 19 - 326801 / 0100 (příjmy)
č. ú.: 326801 / 0100 (výdaje)
IČ: 00298212

ÚŘEDNÍ DNY A HODINY

Po, ST	08:00 – 11:00	12:00 – 17:00 hod.
Út, Čt	08:00 – 11:00	12:00 – 15:00 hod.
Pá	08:00 – 11:00	

<http://www.novy-jicin.cz>

ID DS: ywmb4nc

e-podatelna: e-podatelna@novyjicin-town.cz

tel. ústředna: 556 768 222, fax: 556 768 289

1. zhotovitel díla zabezpečí odpady, které vzniknou v průběhu stavebních prací proti jejich nežádoucímu znehodnocení a únikem,
2. v rámci zařízení staveniště budou vytvořeny podmínky pro třídění a shromažďování jednotlivých druhů odpadů a tyto budou následně předávány k odstranění nebo využití pouze osobám, které jsou k takové činnosti oprávněny.

V případě uzavírání smluv o dílo mezi investorem a zhotovitelem díla na jednotlivé pracovní zakázky je vhodné, aby zde byla zakotvena povinnost zhotovitele k zajištění nakládání s odpady dle platných právních předpisů na úseku odpadového hospodářství.

Odůvodnění

Městský úřad obdržel uvedenou žádost o vyjádření z hlediska nakládání s odpady pro účely záměru v zájmu žadatele. Městský úřad při posuzování předmětné žádosti postupoval především podle § 79 odst. 5 zákona o odpadech. Vydání žádaného vyjádření jako stanoviska představuje postup správního orgánu podle části čtvrté správního řádu.

Dle § 79 odst. 5 zákona o odpadech posuzuje městský úřad žádost z hlediska jejího souladu s povinnostmi vyplývajícími z tohoto zákona a prováděcích právních předpisů. Toto stanovisko nenahrazuje souhlasy vydávané podle uvedeného zákona.

K žádosti byla doložena dokumentace, kdy zde nebylo dostatečně popsáno nakládání s odpady, a proto správní orgán stanovil ve výrokové části podmínky, které je nutno respektovat. Konkrétně se jednalo o stanovení způsobu nakládání s odpady, tj. odpady vzniklé při stavební činnosti musí být řádně separovány, využívány, zneškodňovány a předávány oprávněným osobám. Zhotovitel díla rovněž musí zabezpečit odpady, které vzniknou v průběhu stavebních prací proti jejich nežádoucímu znehodnocení a únikem, v rámci zařízení staveniště budou vytvořeny podmínky pro třídění a shromažďování jednotlivých druhů odpadů a tyto budou následně předávány k odstranění nebo využití pouze osobám, které jsou k takové činnosti oprávněny. Z hlediska nakládání s odpady upozorňujeme, že v případě dodavatelských prací je třeba ve smlouvách upravit, kdo bude původcem vznikajících odpadů.

Uskutečněním záměru při dodržení zmíněné dokumentace a stanovených podmínek, tak nejsou ohroženy zájmy chráněné zákonem o odpadech a jeho prováděcími předpisy.

Závěr: Záměr lze realizovat.

2. Ochrana ovzduší (referent veřejné správy Mgr. Mariana Mališková)

Závazná část:

Městský úřad Nový Jičín, odbor životního prostředí, jako věcně příslušný orgán ochrany ovzduší podle ustanovení §27 odst. 1 písm. f) zákona č. 201/2012 Sb., o ochraně ovzduší (dále jen „zákon o ochraně ovzduší“) a jako místně příslušný podle ustanovení §11 zákona č.500/2004 Sb., správní řád, ve znění pozdějších předpisů (dále jen „správní řád“) vydává závazné stanovisko k územnímu a stavebnímu řízení a k řízení o vydání kolaudačního souhlasu z hlediska ochrany ovzduší u stacionárních zdrojů neuvedených v příloze č. 2 k zákonu 201/2012 o ochraně ovzduší ve znění pozdějších předpisů. Záměr lze realizovat.

Odůvodnění:

Projektová dokumentace neřeší umístění stacionárního zdroje znečišťování ovzduší, proto zdejší úřad závazné stanovisko z hlediska ochrany ovzduší nevydává.

3. Ochrana zemědělského půdního fondu (ZPF) (referent veřejné správy Ing. Danuše Rybářová)

Záměr řeší místo pro přecházení na silnici I/57 Bludovice (lokalita česká škola) na pozemcích parc. č. 202, 216, 700/1, 700/3, 709/1 (ostatní plocha), 210 (zastavěná plocha) v k.ú. Bludovice u Nového Jičína.



Závazná část:

Městský úřad Nový Jičín, odbor životního prostředí, jako příslušný orgán ochrany zemědělského půdního fondu podle § 61 odst. 1 písm. c) a § 66 zákona č. 128/2000 Sb., o obcích ve znění pozdějších předpisů, § 11 odst. 1 zákona č. 500/2004 Sb., správní řád, ve znění pozdějších předpisů (dále jen „správní řád“) a dle § 15 zák. č. 334/1992 Sb., o ochraně ZPF ve znění pozdějších předpisů (dále jen „zákon o ochraně ZPF“) sděluje dle § 154 zák. č. 500/2004 Sb., ve znění pozdějších předpisů (správní řád), že v dané věci nevydává závazné stanovisko.

Odůvodnění:

Záměrem nejsou dotčeny zájmy chráněné zákonem o ochraně ZPF. Dotčené pozemky nejsou součástí zemědělského půdního fondu dle § 1 zákona o ochraně ZPF.

4. Orgán ochrany přírody (referent veřejné správy Ing. Hana Hůlová)

Závazná část:

Městský úřad Nový Jičín, odbor životního prostředí jako orgán ochrany přírody věcně a místně příslušný podle § 61 odst. 1 písm. a), b), c) zákona č. 128/2000 Sb., o obcích, ve znění pozdějších předpisů (obecní zřízení), § 10, 11 odst. 1, § 149 odst. 1 zákona č. 500/2004 Sb., správní řád, ve znění pozdějších předpisů (správní řád), § 75 odst. 1 písm. a), b), c), § 76 odst. 1 a), odst. 2 písm. a), § 77 odst. 1 písm. a), j) a § 90 odst. 15 zákona č. 114/1992 Sb., o ochraně přírody a krajiny (v platném znění, dále jen „zákon“), na základě podané žádosti ze dne 11.12.2017, předložených a doplněných podkladových materiálů a po vyhodnocení záměru z hlediska zájmů ochrany přírody a krajiny uděluje tímto k věci ve vztahu k ochraně krajinného rázu ve smyslu ustanovení § 12 odst. 2 zákona

souhlasné závazné stanovisko.

Odůvodnění:

Na základě konfrontace připravovaného záměru, kterým je vybudování místa pro přecházení na silnici I/57 (lokalita Česká škola) na pozemcích parc. č. 202, 210, 216, 700/11, 700/3, 709/1 v k.ú. Bludovice u Nového Jičína, s podkladovými materiály, které jsou orgánu ochrany přírody pro posouzení věci k dispozici, a po vyhodnocení vlivu záměru na zájmy chráněné citovaným zákonem bylo zjištěno, že realizací záměru v zastavěném území v souladu s předloženým návrhem bude změněna, nebude však snížena (negativně ovlivněna) přírodní a estetická hodnota krajinného rázu jako dochované přírodní, kulturní a historické charakteristiky daného místa a oblasti.

Nepříznivé dotčení dalších zákonných zájmů v působnosti zdejšího orgánu ochrany přírody (mj. ekologicko-stabilizační funkce významných krajinných prvků, obecná druhová ochrana rostlin a živočichů včetně volně žijících ptáků, ochrana dřevin rostoucích mimo les, památných stromů, územního systému ekologické stability krajiny na lokální úrovni) se v souvislosti se záměrem nepředpokládá.

Orgán ochrany přírody přezkoumal předloženou žádost ve smyslu ustanovení zákona o ochraně přírody a krajiny, jejichž posuzování zdejšímu správnímu orgánu přísluší, přičemž dospěl k závěru, že uskutečněním záměru nebudou ohroženy tímto zákonem chráněné veřejné zájmy. Protože nebyly shledány důvody bránící vydání souhlasného závazného stanoviska, lze záměr z hlediska zájmů ochrany přírody a krajiny realizovat.

5. Státní správa lesů (referent veřejné správy Mgr. Mariana Mališková)

Závazná část: Městský úřad Nový Jičín, odbor životního prostředí, jako orgán státní správy lesů, věcně a místně příslušný podle ustanovení § 61 odst. 1) písm. c) zákona č. 128/2000 Sb., o obcích (obecní zařízení) a podle § 48 odst. 2 písm. c) zákona č. 289/1995 Sb., o lesích a o změně a doplnění některých zákonů, v platném znění shledal, že předložená dokumentace neřeší dotčení pozemků určených k plnění funkcí lesa ani umístění stavby do vzdálenosti 50 m od okraje lesa. Záměr lze realizovat.

Odůvodnění:

Objekt nebude umístěn na pozemcích určených k plnění funkcí lesa ani ve vzdálenosti 50 m od okraje lesa. Zájmy chráněné zák. č. 289/1995 Sb., o lesích nejsou tímto záměrem dotčeny.



6. Orgán státní památkové péče (referent veřejné správy Eva Slováčková)

Závazná část:

Městský úřad Nový Jičín, odbor územního plánování a stavebního řádu, oddělení stavební úřad, jako příslušný orgán státní památkové péče podle ustanovení § 29 odst. 2 písm. b) zákona č. 20/1987 Sb., o státní památkové péči, ve znění pozdějších předpisů (dále jen „zákon o státní památkové péči“) a podle ustanovení § 10 a § 11 odst. 1 písm. b) zákona č. 500/2004 Sb., správní řád, ve znění pozdějších předpisů (dále jen „správní řád“) sděluje, že výše uvedenou stavbou nebudou dotčeny zájmy památkové péče.

Odůvodnění:

Orgán státní památkové péče není dotčeným orgánem, neboť předložený záměr se nenachází v městské památkové rezervaci, ani jejím ochranném pásmu a nejedná se o práce prováděné na kulturní památce. Na základě těchto skutečností nebude závazné stanovisko vydáváno. Zároveň upozorňujeme na skutečnost, že podle § 22 odst. 2 zákona o státní památkové péči má-li se provádět stavební činnost na území s archeologickými nálezy, jsou stavebníci již od doby přípravy stavby povinni tento záměr oznámit Archeologickému ústavu AV ČR, Praha a umožnit jemu nebo oprávněné organizaci provést na dotčeném území záchranný archeologický výzkum. Z hlediska zákona o státní památkové péči lze záměr realizovat.

7. Vodoprávní úřad (referent veřejné správy Ing. Jaroslava Petřkovská)

Městský úřad Nový Jičín, odbor životního prostředí jako věcně a místně příslušný vodoprávní úřad podle § 106 odst. 1 zákona č. 254/2001 Sb., o vodách, a o změně některých zákonů (vodní zákon), ve znění pozdějších předpisů (dále jen vodní zákon), v souladu s ustanovením § 149 odst. 1 zákona č. 500/2004 Sb. vydává

Souhlasné závazné stanovisko

podle § 104 odst. 9 zákona č. 254/2001 Sb. o vodách, v platném znění, v souladu s ustanovením § 4 odst. 7 zákona č. 183/2006 Sb. o územním řízení a stavebním řádu, ve znění pozdějších předpisů ke stavbě

„Místo pro přecházení na silnici I/57 Bludovice u Nového Jičína (lokalita Česká škola)“

na pozemku parc. č. 202, 210, 216, 700/11, 700/3 a 709/1 v k. ú. Bludovice u Nového Jičína za těchto podmínek:

-na pozemek při vodním toku Zrzávka nebude ukládán odplavitelný stavební materiál a v zájmovém území staveniště podél vodního toku Zrzávka bude zachován manipulační pruh pro výkon správy vodního toku ve smyslu § 47 vodního zákona.

Odůvodnění:

K žádosti o závazné stanovisko vodoprávního úřadu byla doložena dokumentace v elektronické podobě, která řeší na sil.č.I/57 v Bludovicích u Nového Jičína místo pro přecházení vč. středového ostrůvku. Součástí stavby je vybudování nových chodníků, autobusových zálivů a opěrné zídky. Odvodnění navrženo uliční vpustí do stávajícího příkopu u silnice.

Posouzení vodoprávního úřadu:

Vodoprávní úřad přezkoumal předloženou žádost z hledisek uvedených v ustanoveních vodního zákona a zjistil, že jejím uskutečněním nebudou ohroženy zájmy chráněné zákonem č. 254/2001 Sb., o vodách, v platném znění a souvisejícími zvláštními předpisy, pokud budou splněny podmínky, stanovené k ochraně vodohospodářských zájmů chráněných vodním zákonem. Při realizaci stavby musí být umožněno správci toku vykonávat správu toku ve smyslu ust. § 47 vodního zákona. Rozsah manipulačního pruhu pro výkon správy projedná stavebník se správcem toku Lesy ČR OST Frýdek-Místek.

Dále upozorňujeme stavebníka, že podle ÚAP města Nový Jičín je navržen v zájmovém území plánované stavby vodovod pro veřejnou potřebu. Z tohoto důvodu je nutno zkoordinovat obě stavby tak, aby mohl být vodovod v budoucnu realizován.

Za předpokladu respektování výše uvedených podmínek lze předpokládat, že záměrem nedojde ke zhoršení stavu vodního útvaru a nebude mít za následek nedosažení dobrého stavu /potenciálu vod.

Závěr: Záměr lze realizovat.

7. Silniční správní úřad pro komunikace (referent veřejné správy Bc. Stanislav Kopecký)

Závazná část :

Městský úřad Nový Jičín, odbor dopravy, příslušný podle § 40 odst. 4 písm. d) zákona č. 13/1997 Sb., o pozemních komunikacích, ve znění pozdějších předpisů, (dále jen „zákon o pozemních komunikacích“) jako obecní úřad s rozšířenou působností příslušný pro územní řízení z hlediska řešení místních a veřejně přístupných účelových komunikací, **není pro řešení záměr „MÍSTO PRO PŘECHÁZENÍ NA SILNICI I/57 BLUDOVICE U NOVÉHO JIČÍNA (LOKALITA ČESKÁ ŠKOLA)“** dotčeným orgánem, neboť ten se nedotýká výše uvedených pozemních komunikací v daném řízení.

Ministerstvo dopravy podle § 40 odst. 2 písm. g) zákona č. 13/1997 Sb., o pozemních komunikacích uplatňuje stanovisko k územně plánovací dokumentaci a závazné stanovisko v územním řízení z hlediska řešení dálnic, rychlostních silnic a silnic I. třídy. V případě dotčení silničního pozemku silnice I/57 se postupuje podle **§ 25 (zvláštní užívání)** výše citovaného zákona, kde je silniční správní úřad Krajský úřad MS kraje, odbor dopravy a chytrého regionu.

Závěr: Záměr lze realizovat.

Poučení:

Závazné stanovisko je dle § 149 zákona č. 500/2004 Sb., správní řád, úkon učiněný dotčeným správním orgánem na základě zákona, jehož obsah je závazný pro výrokovou část rozhodnutí správního orgánu. Závazné stanovisko lze přezkoumat v odvolacím řízení proti rozhodnutí, které bude tímto závazným stanoviskem podmíněno. Jestliže odvolání směřuje proti obsahu závazného stanoviska, vyžádá odvolací správní orgán potvrzení nebo změnu závazného stanoviska od správního orgánu nadřízeného správnímu orgánu příslušnému k vydání závazného stanoviska.

Ing. Eva Bártková
vedoucí odboru životního prostředí



Pomáhat a chránit

POLICIE ČESKÉ REPUBLIKY

KRAJSKÉ ŘEDITELSTVÍ POLICIE MORAVSKOSLEZSKÉHO KRAJE

územní odbor Nový Jičín
dopravní inspektorát

Tento doklad je nedílnou součástí rozhodnutí Městského úřadu Nový Jičín,
č.j. 63/388 ze dne 18.9.2018

Podpis: *Jaromír Stecula*

① PCR07ETRPO80962784



Č.j:KRPT-23813-1/ČJ-2018-070406

Nový Jičín 12. února 2018

Počet listů : 1

Přílohy : 1/PD

Ing. Marek Milich
PRJEKČNÍ ČINNOST A STATIKA STAVEB
Štefánikova 58/31
KOPŘIVNICE

Vyjádření k projektové dokumentaci „Místo pro přecházení na silnici I/57, Bludovice u Nového Jičína (lokality Česká škola)“, vyjádření k DÚR+DSP a vyjádření dle § 77 odst. 2 písm. c) zákona č. 361/200 Sb.

Policie České republiky, Krajské ředitelství policie Moravskoslezského kraje, Dopravní inspektorát v Novém Jičíně jako orgán státní správy na úseku bezpečnosti a plynulosti provozu na pozemních komunikacích, ve smyslu § 16 odst. 2 písm. b) zák. č. 13/1997 Sb., nemá zásadních námitek z hlediska svých sledovaných zájmů k umístění stavby.

Nově navržená chodníková tělesa splňují základní podmínky bezbariérového užívání staveb podle vyhlášky č. 398/2009 Sb. (O obecných technických požadavcích zabezpečujících bezbariérové užívání staveb) v souladu s ČSN 736110/Z1. Nasvětlení místa pro přecházení nebude v rozporu s TKP 15 dodatek č.1. V místě místa pro přecházení bude vytvořena odpovídající adaptační zóna, která zajistí rozpoznatelnost chodců.

Úprava nástupní hrany BUS zastávky, vyvolá úpravy BUS zastávky tak, aby provedené úpravy odpovídaly ČSN 736425-1. Nástupiště bude mít vyvýšenou obrubu (jako na chodníkovém tělese), aby byla vytvořena vodící linie – viz vyhláška č. 398/2009 Sb.

Ve smyslu § 77 odst. 2 písm. c) zákona č. 361/2000 Sb. souhlasíme s umístěním dopravního značení v dané lokalitě podle dokumentace, která je rovněž přílohou tohoto vyjádření.

Dopravní značení musí být provedeno podle normy ČSN 12899-1 a ČSN 018020, zák. č. 361/2000 Sb., v souladu s vyhláškou č. 294/2015 Sb., včetně novel, kterou se provádějí pravidla provozu na pozemních komunikacích a umístěno dle Zásad pro dopravní značení na pozemních komunikacích II. vydání TP 65, vydaných Ministerstvem dopravy a spojů České republiky pod Č.j:532/2013-120-STSP/1 ze dne 31. července 2013 s účinností od 1. srpna 2013 a zásad pro vodorovné dopravní značení na pozemních komunikacích TP 133 schválených Ministerstvem dopravy a spojů České republiky pod č.j. 538/2013-120-STSP/1 ze dne 31.7.2013 s účinností od 1.8.2013.

K umístění dopravního značení je nutné stanovení, které vydává příslušný silniční správní úřad.

Zpracoval: por. Ing. Kamil Ondřejík, komisař

Jaromír Stecula
por. Mgr. Jaromír STECULA
vedoucí Dopravního inspektorátu

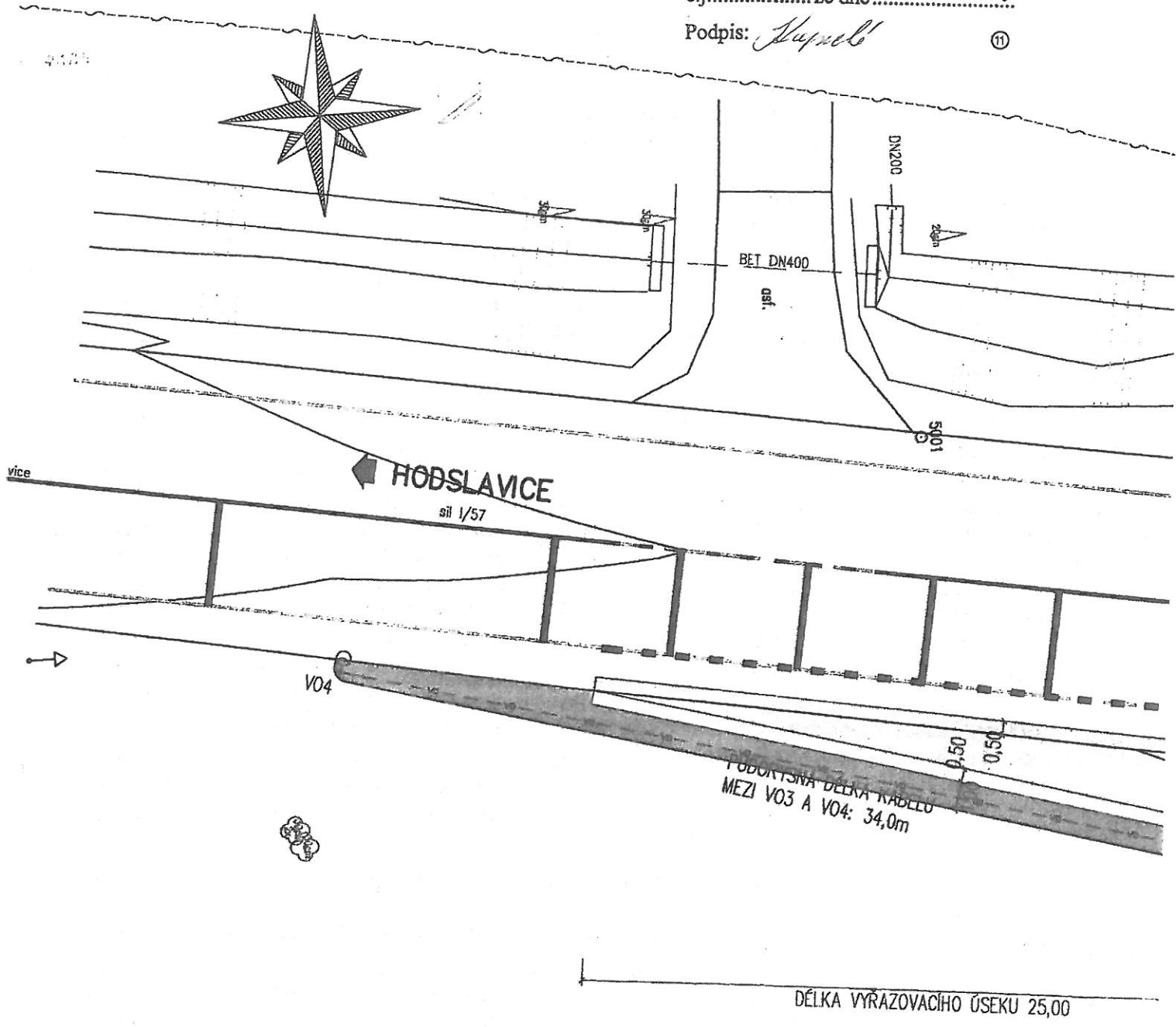

Svatopluka Čecha č. 11
741 01 Nový Jičín

Tel.: +420 974 735 257, 258
Email: ni.dj@ocr.cz
ISDS: n5hal7v
IČ: 75151502

Tento doklad je nedílnou součástí rozhodnutí Městského úřadu Nový Jičín,
č.j. *2388* ze dne *18.9.2018*

Podpis: *Juprel*

11



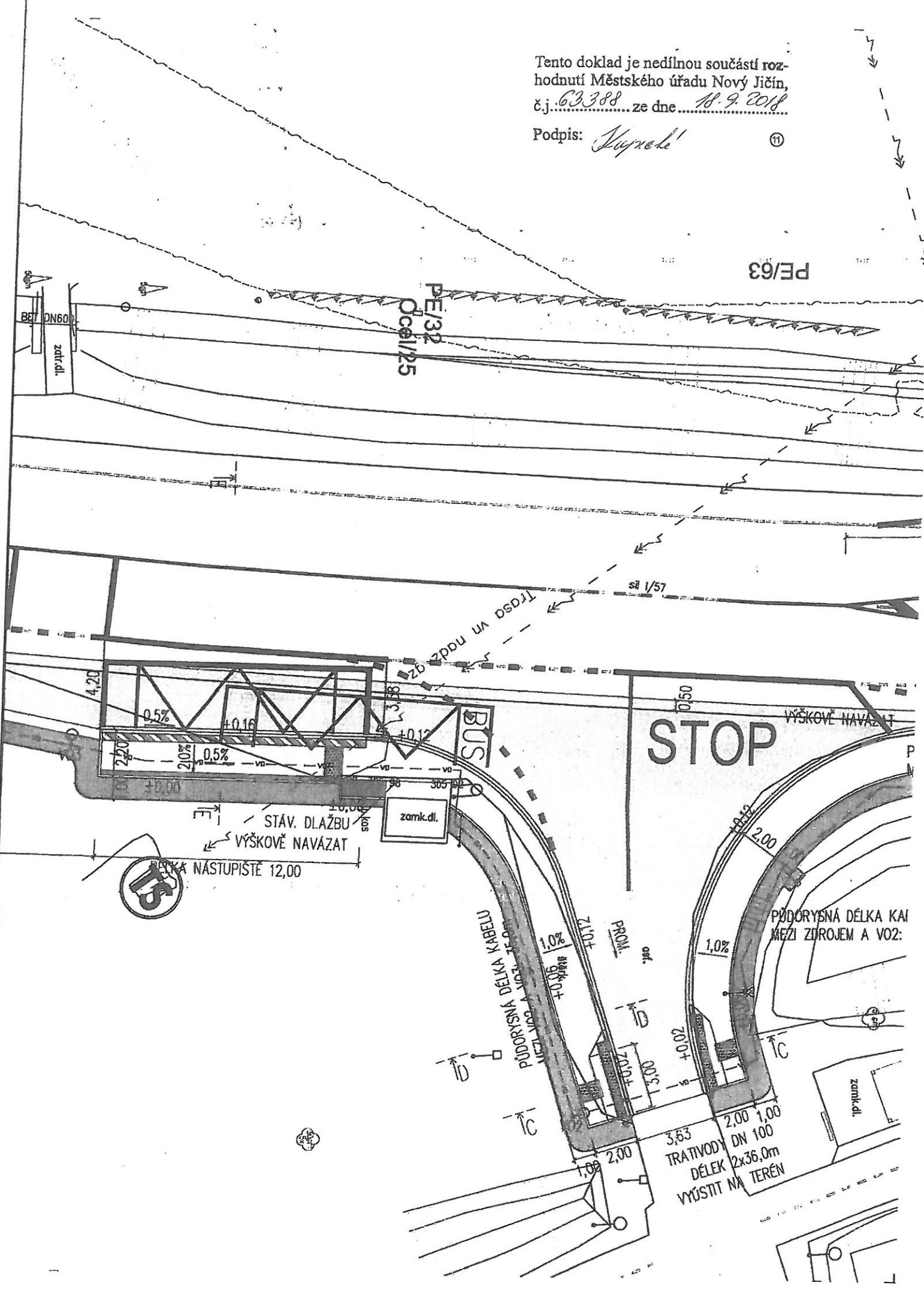
PODROBNÁ DĚLKA KABELU
MEZI V03 A V04: 34,0m

DĚLKA VYŘAZOVACÍHO ÚSEKU 25,00

Tento doklad je nedílnou součástí rozhodnutí Městského úřadu Nový Jičín, č.j.: 63388 ze dne 18. 9. 2018

Podpis: *J. Jurek*

11



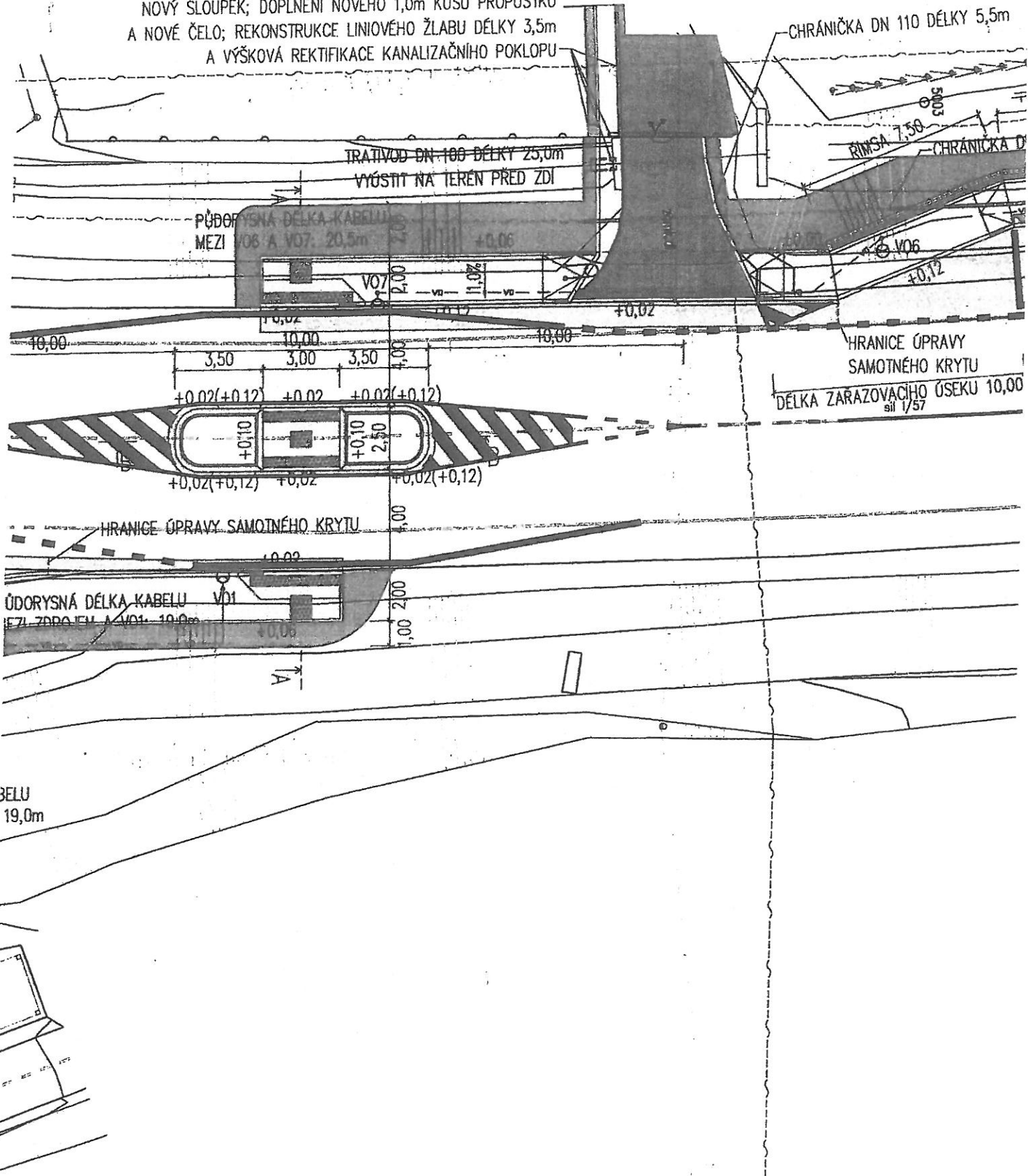
Tento doklad je nedílnou součástí rozhodnutí Městského úřadu Nový Jičín, č.j. 633/388 ze dne 18.4.2018.

Podpis: *Japele*

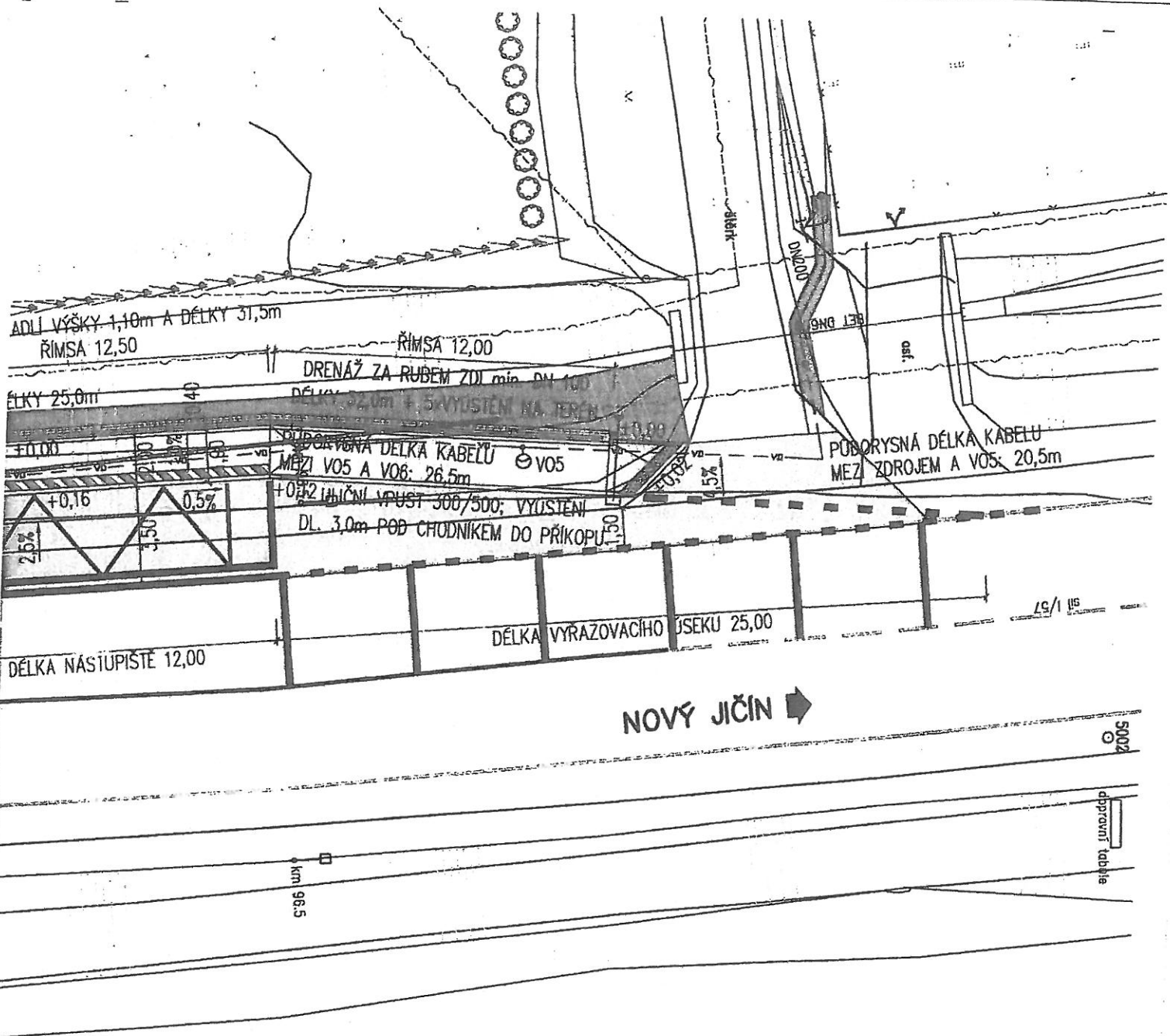
11

ROZŠÍŘENÍ SJEZDU:

VYBOURÁNÍ PLOTU DÉLKY 1,0m A ČELA PROPUSTKU DN 400;
NOVÝ SLOUPEK; DOPLNĚNÍ NOVÉHO 1,0m KUSU PROPUSTKU
A NOVÉ ČELO; REKONSTRUKCE LINIOVÉHO ŽLABU DÉLKY 3,5m
A VÝŠKOVÁ REKTIFIKACE KANALIZAČNÍHO POKLOPU



CELU
19,0m



NOVÝ JIČÍN ➔

Tento doklad je nedílnou součástí rozhodnutí Městského úřadu Nový Jičín, č.j. *63388* ze dne *11.9.2018*

Podpis: *Kapriel*




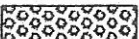







11

POLICIE ČESKÉ REPUBLIKY
 KRAJSKÉ ŘEDITELSTVÍ POLICIE
 MORAVSKOSLEZSKÉHO KRAJE
 DOPRAVNÍ INSPEKTORÁT NOVÝ JIČÍN
 741 01 NOVÝ JIČÍN

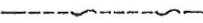
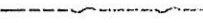




Kapriel

Příloha k č.j.
 KRPT-23813-1 /ČJ-2018-070406

LEGENDA MATERIÁLŮ

	NOVÝ CHODNÍK-BETONOVÁ DLAŽBA TL. 60/80 mm (PLOCHA 182,42 m ² /23,02 m ²)
	PŘEDLÁŽDĚNÍ TL. 60/80 mm (PLOCHA 1,51 m ² /40,43 m ²)
	NOVÝ OBRUBNÍK-VNĚJŠÍ SILNIČNÍ ABO 5-30 (PLOCHA 6,04 m ²)
	NOVÝ CHODNÍK-RELIÉFNÍ DLAŽBA TL. 60/80 mm (PLOCHA 11,95 m ² /2,88 m ²)
	PŘEDLÁŽDĚNÍ-RELIÉFNÍ DLAŽBA TL. 60/80 mm (PLOCHA 0 m ² /2,75 m ²)
	NOVÝ CHODNÍK-UMĚLÁ VODICÍ LIE - DLAŽBA ŠÍŘKY 200 mm A TL. 60 mm (PLOCHA 2,04 m ²)
	NOVÝ CHODNÍK-KONTRASTNÍ DLAŽBA ŠÍŘKY 350 mm A TL. 60 mm (PLOCHA 8,40 m ²)
	ŽIVIČNÝ KRYT (PLOCHA 411,37 m ²)
	NEZPEVNĚNÁ KRAJNICE-RECYKLÁT (PLOCHA 13,39 m ²)
	REKULTIVACE TRAVNATÝCH PLOCH (PLOCHA 230,60 m ²)
	BETONOVÁ ŘÍMSA OPĚRNÉ ZÍDKY A SLOUPEK PLOTU (PLOCHA 12,96 m ²)

LEGENDA STÁVAJÍCÍCH SÍTÍ

	CETIN - NADZEMNÍ PRŮBĚH METALICKÉHO KABELU
	CETIN - PODZEMNÍ ZAMĚŘENÝ PRŮBĚH METALICKÉHO KABELU
	ČEZ DISTRIBUCE - VYSOKÉ NAPĚTÍ NADZEMNÍ
	ČEZ DISTRIBUCE - NÍZKÉ NAPĚTÍ NADZEMNÍ
	RWE - PLYNOVOD
	SMVAK - VODOVOD

LEGENDA NOVÝCH SÍTÍ

	PODZEMNÍ VEDENÍ EL. SÍTĚ VO
---	-----------------------------

POZNÁMKY:

PLOCHA ZA VJEZDOVOU BRANOU U SJEZDU DO SPOLEČNOSTI FORMED, společnost s ručením omezeným (PARCELA 210) NEBYLA PODROBNĚJI ZAMĚŘENA - V SITUACI JSOU VYZNAČENY POUZE PLOŠNÉ ÚPRAVY A BOURACÍ PRÁCE. NOVĚ NAVRŽENÝ PODÉLNÝ SKLON SJEZDU JE ODHADNUT (PŘEDPOKLAD MENŠÍ TOLERANCE). PŘED ZAPOČETÍM STAVEBNÍCH PRACÍ JE TŘEBA TOTO PROSTRANSTVÍ GEODETICKY ZAMĚŘIT.

C2(D1)

Tento doklad je nedílnou součástí rozhodnutí Městského úřadu Nový Jičín, č.j. 63388 ze dne 18. 9. 2017.

Podpis: 

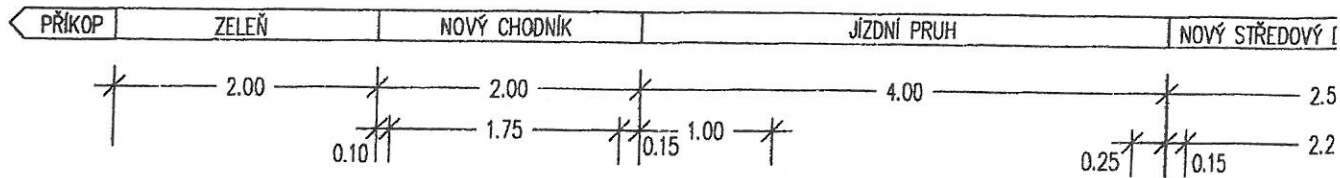
11

 PROJEKČNÍ ČINNOST A STATIKA STAVEB	Ing. Marek Milich Štefánikova 58/31, 742 21 Kopřivnice Tel.: +420 736 181 370 e-mail: marekmilich@gmail.com IČO: 04 32 56 30	
	ZODPOVĚDNÝ PROJEKTANT : ING. VÍT RYBÁK	
	VYPRACOVAL : ING. MAREK MILICH	
	KONTROLOVAL : ING. VÍT RYBÁK	
KRAJ : MORAVSKOSLEZSKÝ	MĚSTSKÝ ÚŘAD : NOVÝ JIČÍN	DATUM : 11/2017
INVESTOR : MĚSTO NOVÝ JIČÍN, Masarykovo nám. 1/1, 741 01 Nový Jičín		ZAKÁZK.Č. : 022/2017
OBJEDNATEL : MĚSTO NOVÝ JIČÍN, Masarykovo nám. 1/1, 741 01 Nový Jičín		FORMÁT : 5A4
AKCE : MÍSTO PRO PŘECHÁZENÍ NA SILNICI I/57 BLUDOVICE U NOVÉHO JIČÍNA (LOKALITA ČESKÁ ŠKOLA) CELKOVÝ SITUAČNÍ VÝKRES 1:200		STUPEŇ : SOUPRAVA
		DŮR

ŘEZ A-A

Podpis: *Jepole*

11



OSVĚTLENÍ MÍSTA PRO PŘECHÁZENÍ - BÍLÉ SVĚTLO;
 PRŮJEZDNÁ VÝŠKA MIN. 4,80m; BEZPEČ. ODSTUP 0,50m

HODSLAVICE

SKLADBA CHODNÍKU

BETONOVÁ DLAŽBA	DL	60mm
LOŽE 0/4	L	40mm
ŠTĚRKODŘ 32/64	ŠD	min. 150mm
UPRAVENÁ A ZHTNĚNÁ PŮDA		min. 30 MPa
CELKEM		min. 250mm

NOVÝ ZAHRADNÍ OBRUBNÍK 25/10/100
 DO BET. LOŽE, S NÁŠLAPEM +0,06m

POLOHOVÝ RODZ. ZAMĚŘENÝ
 METALICKÝ KABEL (CETIN)

RELIEFNÍ DL.
 ŠÍŘKY 0,40m

SEJMUTÍ ORNICE MIN. TL 150mm
 DOSYPÁNÍ A ZHTNĚNÍ ZEMINY
 REKULTIVACE TERÉNU

OŠETŘENÍ SPAR
 ZÁLIVKOU AZM

ASFALTOVÝ KRYT
 SPOJOVACÍ POSTŘÍK EMULZÍ PS-A 0,5 kg/m²

NOVÝ NÁJEZDOVÝ OBRUBNÍK
 15/15/100 DO BET. LOŽE,
 S NÁŠLAPEM +0,02m

PODÉLNÝ TRATIVOD DN 100, min. SKLON 0,50%
 OBSYP KAMENIVEM 16/32 OBALENÉHO GEOTEXTÍLIÍ
 (VYÚSTĚNÍ DO NOVÉ ULIČNÍ VPUSTI A PAK DO PŘÍKOPU)

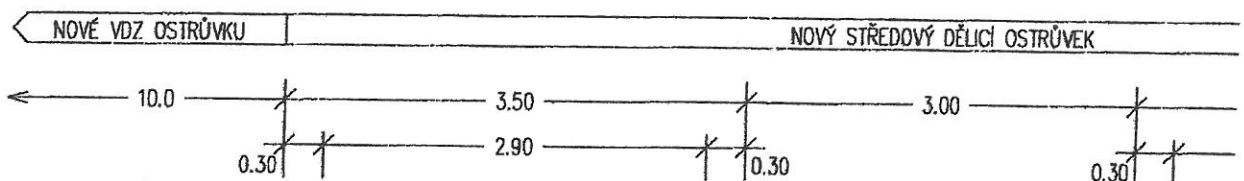
VYFRÉZOVÁNÍ STÁV. VDZ

RELIEFNÍ DL.
 ŠÍŘKY 0,40m

STRUKTURÁLNÍ
 VDZ-TYP II

SKLADBA
 BETON
 BETON
 UPRAV.
 CELKEM

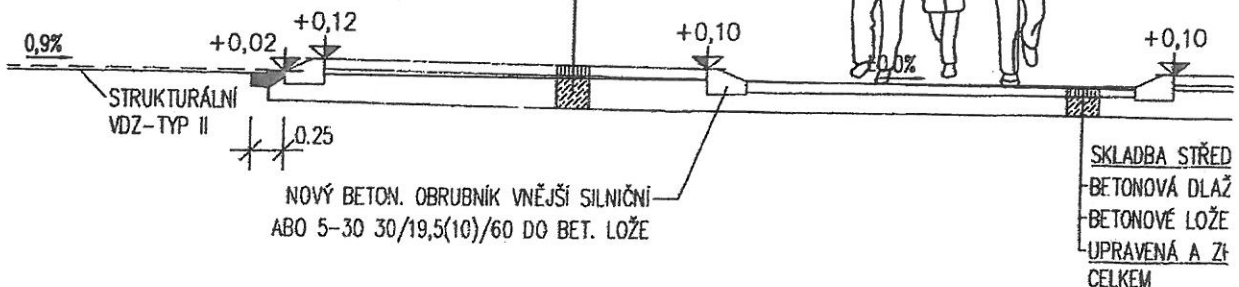
ŘEZ B-B



HODSLAVICE

SKLADBA STŘEDOVÉHO DĚLIČIHO OSTRŮVKU S2:

BETONOVÁ DLAŽBA	DL	80mm
BETONOVÉ LOŽE C 20/25-XF4		250mm
UPRAVENÁ A ZHTNĚNÁ PŮDA		min. 45MPa
CELKEM		330mm



NOVÝ BETON. OBRUBNÍK VNĚJŠÍ SILNIČNÍ
 ABO 5-30 30/19,5(10)/60 DO BET. LOŽE

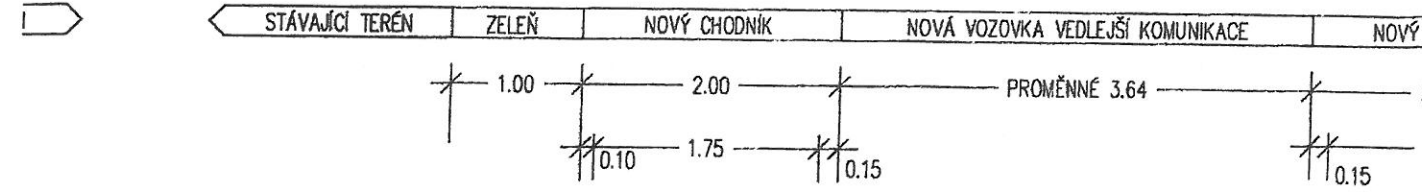
SKLADBA STŘED
 BETONOVÁ DLAŽ
 BETONOVÉ LOŽE
 UPRAVENÁ A Z
 CELKEM

Tento doklad je nedílnou součástí rozhodnutí Městského úřadu Nový Jičín, č.j. *63388* ze dne *18.9.2018*

Podpis: *Kapolda*

11

ŘEZ C-C



30m

n
n

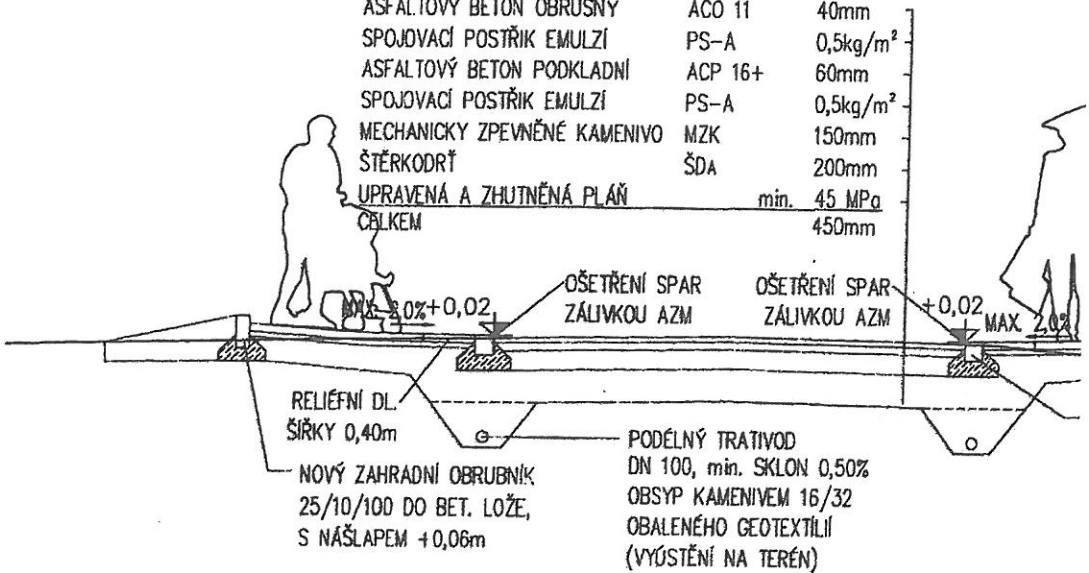
150mm
30 MPa
250mm

25/10/100
+0,06m


MIN. TL. 150mm
VNĚŠNÍ ZEMINY
ŠENU

SKLADBA VEDLEJŠÍ KOMUNIKACE D1-N-1-V (TP 170)

ASFALTOVÝ BETON OBRUSNÝ	ACO 11	40mm
SPOJOVACÍ POSTŘÍK EMULZÍ	PS-A	0,5kg/m ²
ASFALTOVÝ BETON PODKLADNÍ	ACP 16+	60mm
SPOJOVACÍ POSTŘÍK EMULZÍ	PS-A	0,5kg/m ²
MECHANICKY ZPEVNĚNÉ KAMENIVO	MZK	150mm
ŠTĚRKODŘŮ	ŠDA	200mm
UPRAVENÁ A ZHUTNĚNÁ PLAŇ		min. 45 MPa
CELKEM		450mm

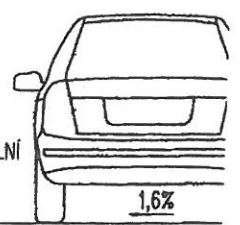
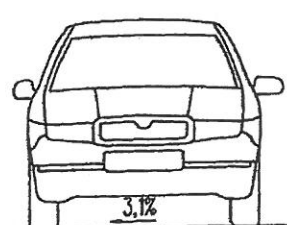


ŘEZ E-E



HODSLAVICE

NOVÝ JIČÍN



STRUKTURÁLNÍ VĚZ-TYP II

STÁVAJÍCÍ VĚZ VYFRÉZOV

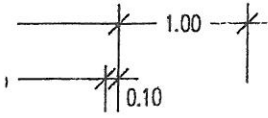
SKLADBA
ASFALTO
SPOJOVA
ASFALTO
SPOJOVA
MECHANI
ŠTĚRKO
UPRAVEN
CELKEM

Tento doklad je nedílnou součástí rozhodnutí Městského úřadu Nový Jičín,
č.j. 63388 ze dne 18.9.2018

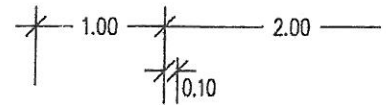
Podpis: *Kapela*

17) ŘEZ D-D

CHODNÍK ZELENĚ STÁVAJÍCÍ TERÉN



STÁVAJÍCÍ TERÉN ZELENĚ NOVÝ CHODNÍK



NOVÝ NÁJEZDOVÝ OBRUBNÍK
i/15/100 DO BET. LOŽE,
NÁŠLAPEM +0,02m

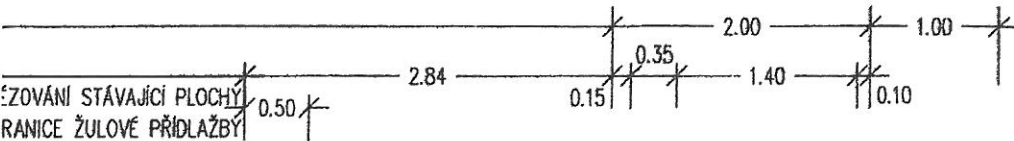
SKLADBA CHODNÍK
BETONOVÁ DLAŽBA
LOŽE 0/4
ŠTĚRKODRŤ 32/6
UPRAVENÁ A ZHUTNĚNÁ
CELKEM



NOVÝ ZAHRADNÍ OBRUBNÍK
25/10/100 DO BET. LOŽE,
S NÁŠLAPEM +0,06m

SEJMUTÍ ORNICE MIN. TL. 150mm
REKULTIVACE TERÉNU

ZP. KRAJNICE NOVÁ VOZOVKA AUTOBUSOVÉHO ZÁLIVU NOVÝ CHODNÍK NÁSTUPIŠTĚ ZELENĚ STÁVAJÍCÍ TERÉN



ITOBUSOVÉHO ZÁLIVU D1-N-1-V (TP 170)
BETON OBRUSNÝ ACO 11 40mm
POSTŘÍK EMULZÍ PS-A 0,5kg/m²
BETON PODKLADNÍ ACP 16+ 60mm
POSTŘÍK EMULZÍ PS-A 0,5kg/m²
ZPEVNĚNÉ KAMENIVO MZK 150mm
ŠDA 200mm
ZHUTNĚNÁ PLÁŇ min. 45 MPa 450mm

SKLADBA NÁSTUPIŠTĚ

BETONOVÁ DLAŽBA DL 60mm
LOŽE 0/4 L 40mm
ŠTĚRKODRŤ 32/64 ŠD min. 250mm
UPRAVENÁ A ZHUTNĚNÁ PLÁŇ min. 30 MPa
CELKEM min. 350mm

SEJMUTÍ ORNICE MIN. TL. 150mm
REKULTIVACE TERÉNU

NOVÝ ZAHRADNÍ OBRUBNÍK
25/10/100 DO BET. LOŽE,
S NÁŠLAPEM ±0,00m

POLICIE ČESKÉ REPUBLIKY
KRAJSKÉ ŘEDITELSTVÍ POLICIE
MORAVSKOSLEZSKÉHO KRAJE
DOPRAVNÍ INSPEKCI ONKAT NOVÝ JIČÍN
741 01 NOVÝ JIČÍN

Příloha k č.j.
KRPT-23813-11ČJ-20 B-070406

viz text (vyhl.č. 288/2019 sb.)


nebo uveďte vodící linku

por. Ing. Kamel ONDŘEJÍK


Tento doklad je nedílnou součástí rozhodnutí Městského úřadu Nový Jičín,
č.j. 63.388 ze dne 11. 9. 2018

Podpis: *Nový Jičín* ①

ŘEZ D-D



ŘEZ F-F



SKLADBA CHODNÍKU

BETONOVÁ DLAŽBA	DL	60mm
LOŽE 0/4	L	40mm
ŠTĚRKODŘ 32/64	ŠD	min. 250mm
UPRAVENÁ A ZHUTNĚNÁ PĚŇ		min. 30 MPa
CELKEM		min. 350mm

SKLADBA CHODNÍKU

BETONOVÁ DLAŽBA RELIEFNÍ DL	DL	
LOŽE 0/4	L	
ŠTĚRKODŘ 32/64	ŠD	
UPRAVENÁ A ZHUTNĚNÁ PĚŇ		
CELKEM		

OCELOVÉ ZÁBRADLÍ VÝŠKY 1,10m
SPODNÍ MADLO VE VÝŠCE 10-25cm

1.85
ŽB ŘÍMSA VÝŠKY 0,25m; C30/37-XF4

OPĚRNÁ ZIDKA VÝŠKY 1,80m; C25/30-XC4

VYÚSTĚNÍ DRENÁŽE min. DN 100

POLYPROPIS PODZ. ZAMĚŘENÝ METALICKÝ KABEL (CETN)

NOVÝ ZAHRADNÍ OBRUBNÍK 25/10/100 DO BET. LOŽE, S NÁŠLAPEM +0,06m

NOVÝ SILIČNÍ OBRUBNÍK 25/15/100 DO BET. LOŽE, S NÁŠLAPEM +0,12m

OŠETŘENÍ SPAR ZÁLIVKOU AZM PROM. PROM.

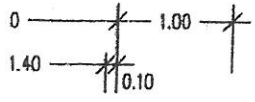
SEJMUTÍ ORNICE MIN. TL. 150mm REKULTIVACE TERÉNU

PODÉLNÝ TRATIVOD DN 100, min. SKLON 0,50% OBSYP KAMENIVEM 16/32 OBALENÉHO GEOTEXTILÍ (VYÚSTĚNÍ NA TERÉN)

SKLADBA VEDLEJŠÍ KOMUNIKACE D1-N-1-V (TP 170)

ASFALTOVÝ BETON OBRUSNÝ	ACO 11	40mm
SPOJOVACÍ POSTŘÍK EMULZÍ	PS-A	0,5kg/m ²
ASFALTOVÝ BETON PODKLADNÍ	ACP 16+	60mm
SPOJOVACÍ POSTŘÍK EMULZÍ	PS-A	0,5kg/m ²
MECHANICKY ZPEVNĚNÉ KAMENIVO	MZK	150mm
ŠTĚRKODŘ	ŠDA	200mm
UPRAVENÁ A ZHUTNĚNÁ PĚŇ		min. 45 MPa
CELKEM		450mm

NÁSTUPIŠTĚ ZELEŇ STÁVAJÍCÍ TERÉN



SKLADBA NÁSTUPIŠTĚ

BETONOVÁ DLAŽBA	DL	60mm
LOŽE 0/4	L	40mm
ŠTĚRKODŘ 32/64	ŠD	min. 250mm
UPRAVENÁ A ZHUTNĚNÁ PĚŇ		min. 30 MPa
CELKEM		min. 350mm



SEJMUTÍ ORNICE MIN. TL. 150mm REKULTIVACE TERÉNU

PODÉLNÝ TRATIVOD , min. SKLON 0,50% KAMENIVEM 16/32 OBALENÉHO GEOTEXTILÍ (VYÚSTĚNÍ NA TERÉN)

NOVÝ ZAHRADNÍ OBRUBNÍK 25/10/100 DO BET. LOŽE, S NÁŠLAPEM ±0,00m

POLICIE ČESKÉ REPUBLIKY
KRAJSKÉ ŘEDITELSTVÍ POLICIE
MORAVSKOSLEZSKÉHO KRAJE
DOPRAVNÍ INSPEKTORÁT NOVÝ JIČÍN
741 01 NOVÝ JIČÍN

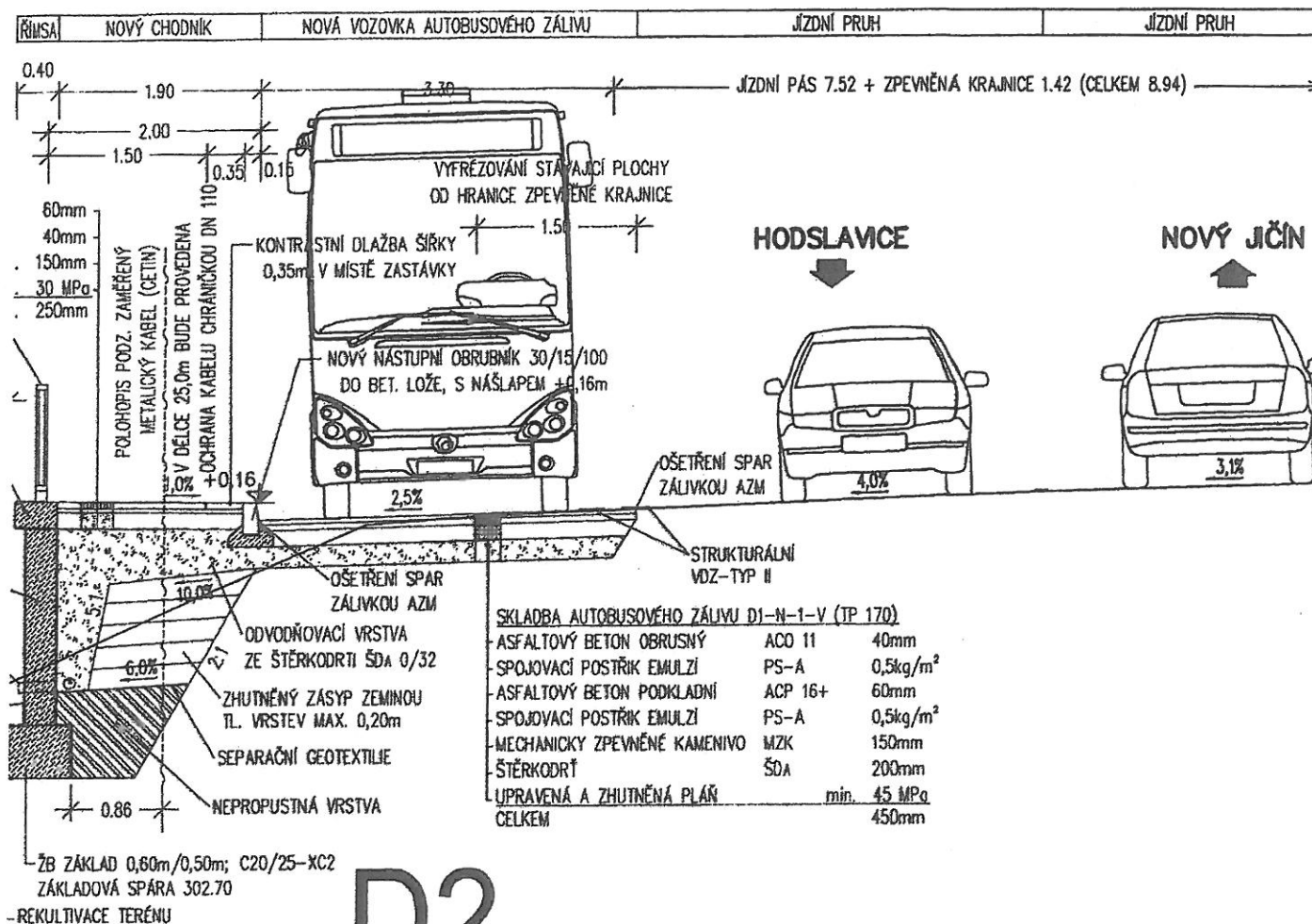
Nový Jičín

Příloha k č.j. KRPT-2383-1 IČJ-2018-070406

Tento doklad je nedílnou součástí rozhodnutí Městského úřadu Nový Jičín,
č.j.: 63.38.8 ze dne 18.9.2018

Podpis: *J. Rybák*

11

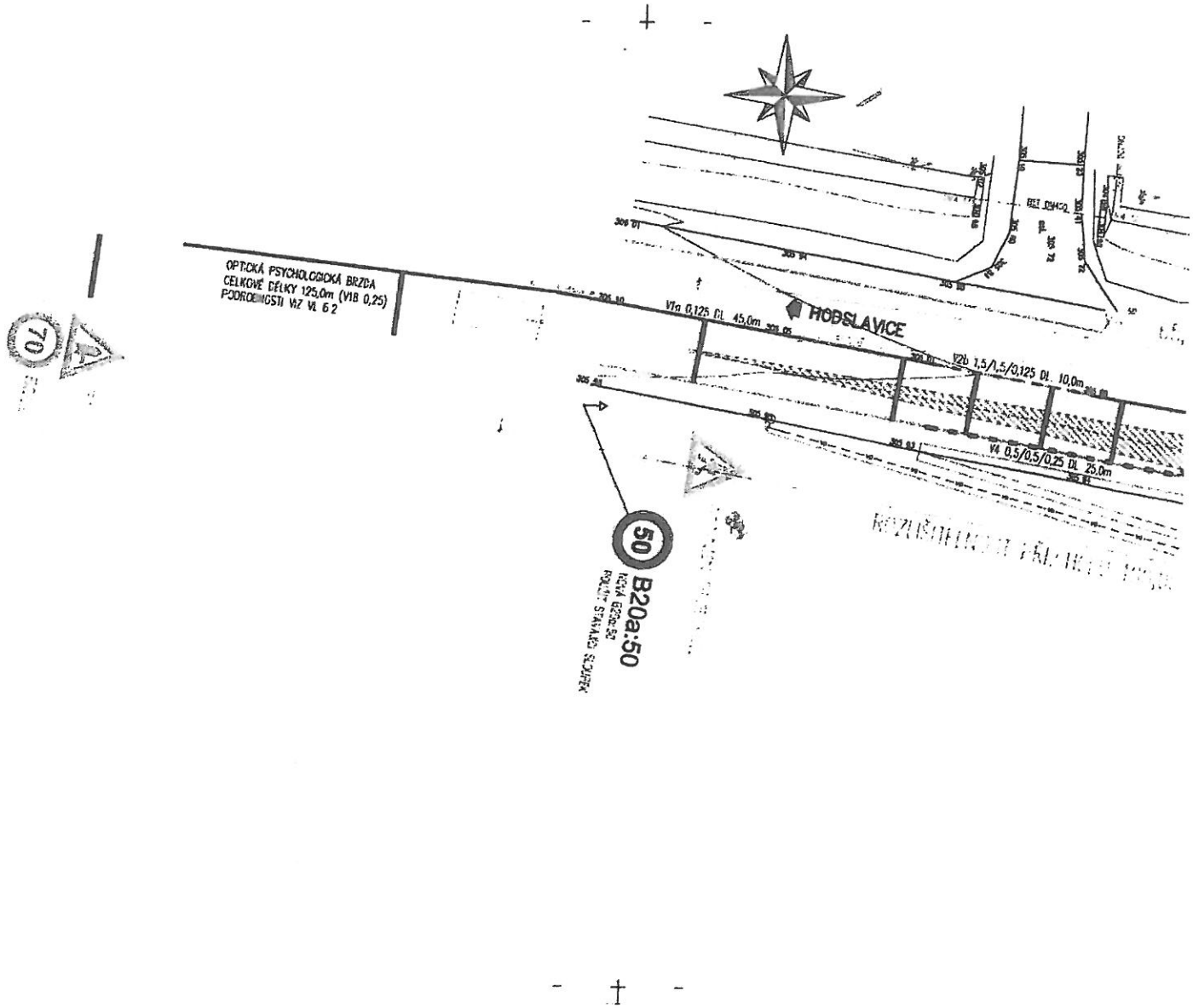


<p>PROJEKČNÍ ČINNOST A STATIKA STAVEB</p>	<p>Ing. Marek Milich Štefánikova 58/31, 742 21 Koprivnice Tel.: +420 738 181 370 e-mail: marekmilich@gmail.com iČO: 04 32 56 30</p>	
	ZODPOVĚDNÝ PROJEKTANT : ING. VÍT RYBÁK	
	VYPRACOVAL : ING. MAREK MILICH	
	KONTROLOVAL : ING. VÍT RYBÁK	
KRAJ : MORAVSKOSLEZSKÝ	MĚSTSKÝ ÚŘAD: NOVÝ JIČÍN	DATUM : 11/2017
INVESTOR : MĚSTO NOVÝ JIČÍN, Masarykovo nám. 1/1, 741 01 Nový Jičín		ZAKÁZK.Č. : 022/2017
OBJEDNATEL : MĚSTO NOVÝ JIČÍN, Masarykovo nám. 1/1, 741 01 Nový Jičín		FORMÁT : 6A4
AKCE : MÍSTO PRO PŘECHÁZENÍ NA SILNICI I/57 BLUDOVICE U NOVÉHO JIČÍNA (LOKALITA ČESKÁ ŠKOLA) VZOROVÉ PŘÍČNÉ ŘEZY 1:50		STUPEŇ : SOUPRAVA
		DŮR

Tento doklad je nedílnou součástí rozhodnutí Městského úřadu Nový Jičín, č.j.: 63388, ze dne 18. 9. 2018

Podpis: *Juprel*

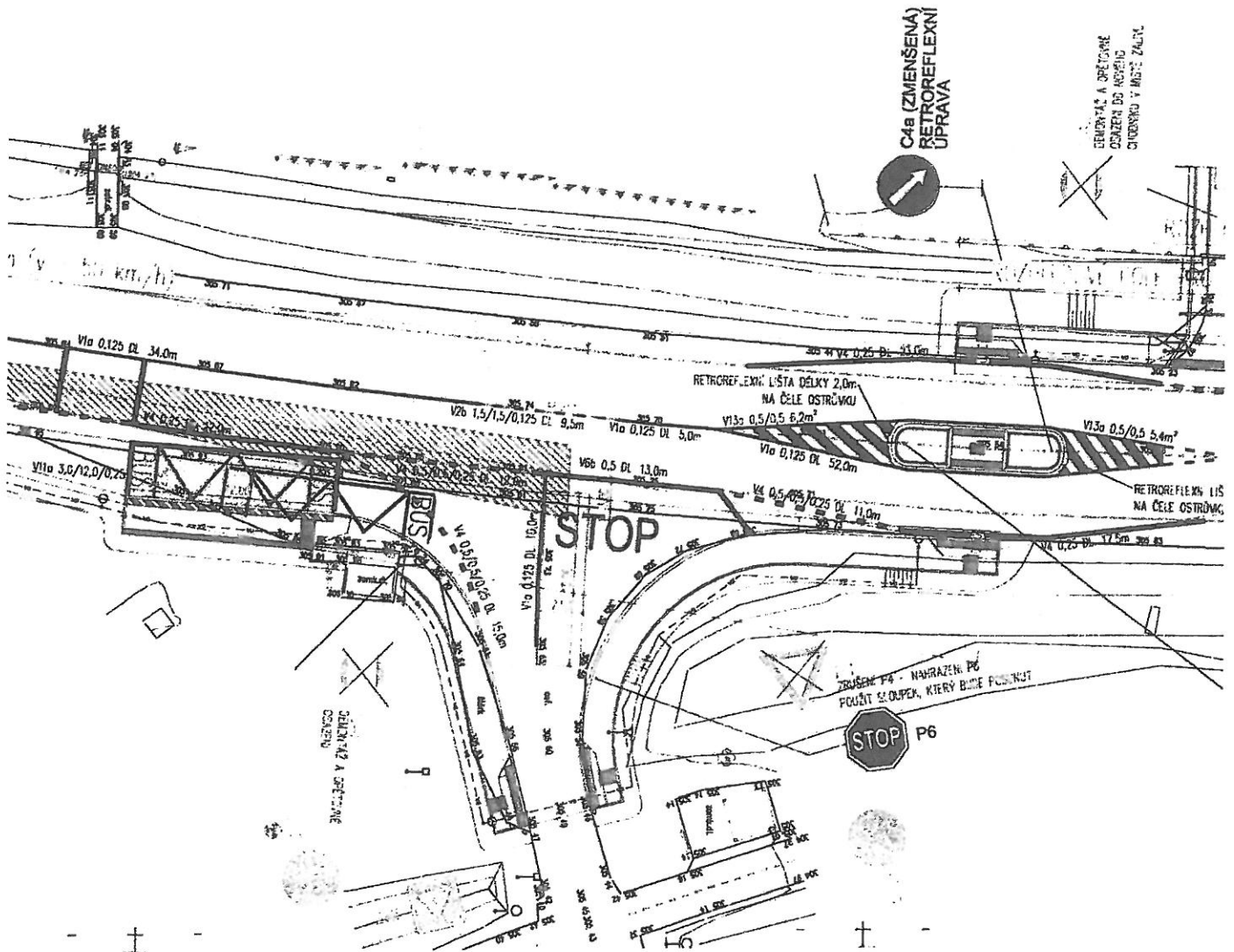
11



Tento doklad je nedílnou součástí rozhodnutí Městského úřadu Nový Jičín, č.j.: C.3.388 ze dne 18-9-2018

Podpis: *Kapriel*

11



POLICIE ČESKÉ REPUBLIKY
KRAJSKÉ ŘEDITELSTVÍ POLICIE
MORAVSKOSLEZSKÉHO KRAJE
DOPRAVNÍ INSPEKTORÁT NOVÝ JIČÍN
741 01 NOVÝ JIČÍN

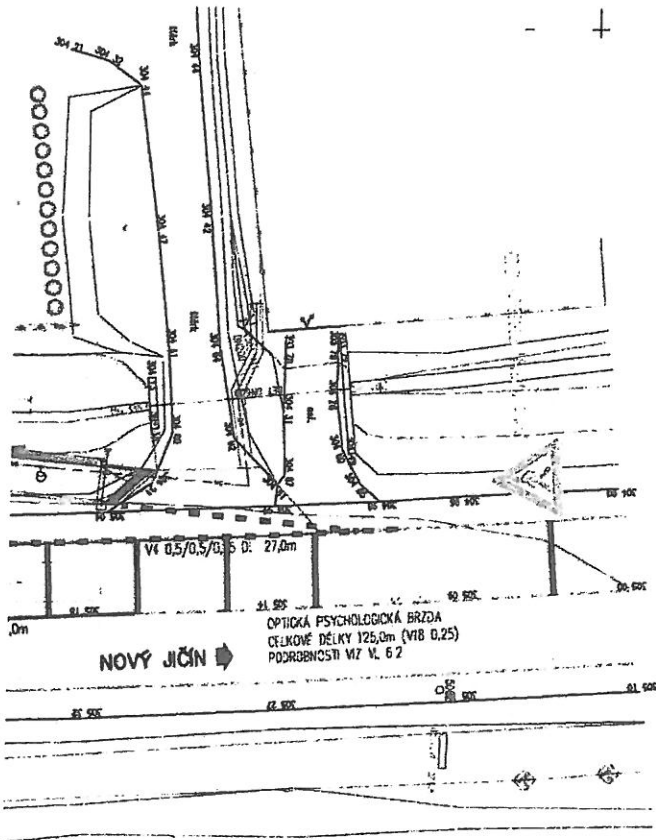
[Handwritten signature]

Příloha k č.j.
KRPT-7383-1 /ČJ-20/8-070406

Tento doklad je nedílnou součástí rozhodnutí Městského úřadu Nový Jičín, č.j.: 63388, ze dne 18. 9. 2018


Podpis: *Kupčík*

11



POZNÁMKY:

ROZHLEDONÉ POMĚRY PRO STYKOVOU KŘIŽOVATKU BYLY URČENY DLE OBRÁZKU 51a A TABULKY 19 NORMY ČSN 736102 PRO VOZIDLO SKUPINY 2 (VOZIDLO PRO ODVOZ ODPADU, NÁKLADNÍ AUTOMOBIL, AUTOBUS) A NÁVRHOVOU RYCHLOST 50 km/h – NÁVRHOVÉ ROZMĚRY: $X_b = 80$ m; $X_c = 65$ m; $Y_0 = m_1 = n + 2,0 = 3,0$ m; $1,0$ m $\leq a$. PRO TUTO NÁVRHOVOU RYCHLOST JE UMÍSTĚNÍ AUTOBUSOVÉHO ZÁJMU SMĚRU NA NOVÝ JIČÍN VYHOVLÁJÍCÍ Z HLEDISKA ROZHLEDU V KŘIŽOVATCE V SITUACI, KDY DOBŘE K ZASTAVĚNÍ AUTOBUSU V ZÁJMU TAK NEBRÁNÍ POTŘEBNÉMU ROZHLEDU. KVŮLI SPLNĚNÍ POŽADAVKU NORMY ČSN EN 13201-2 TYKAJÍCÍ SE DOSTAČEJNÉHO OSVĚTLENÍ PŘED A ZA PŘECHODEM (MÍSTEM PRO PŘECHÁZENÍ) BYLO PŘÍSTOUPENO KE SNÍŽENÍ DOVOLENÉ RYCHLOSTI NA 50 km/h. PRO TUTO RYCHLOST PLATÍ, ŽE DÉLKA OSVĚTLENÍ ČINÍ 150 m OD PŘECHODU (MÍSTÁ PRO PŘECHÁZENÍ), COŽ NÁVRH VEŘEJNÉHO OSVĚTLENÍ SPLŇUJE. ROZHLED V MÍSTĚ PŘECHÁZENÍ JE PRO ROZLIŠITELNOST DOSTAČUJÍCÍ, ÚSEK JE POMĚRNĚ PŘEHLEDNÝ. TABULKA 17 NORMY ČSN 736 LIDÁVÁ PRO RYCHLOST 50 km/h VZDÁLENOST PRO ROZLIŠENÍ PŘECHODU 100 m A ROZHLEDOVOU VZDÁLENOST PRO CHODCE 50 m. MINIMÁLNÍ DÉLKA VOLNÉHO ROZHLEDOVÉHO POLE PRO CHODCE Z MÍSTÁ PRO PŘECHÁZENÍ NA JÍZDNÍ PÁS VLEVO VE SMĚRU PŘECHÁZENÍ ČINÍ 12 m, NA JÍZDNÍ PÁS VPRÁVO VE SMĚRU PŘECHÁZENÍ ČINÍ 5 m. VŠECHNY TYTO PARAMETRY BUDOU DOBRŽENY. V PŘÍPADĚ VOLNÉHO AUTOBUSOVÉHO ZÁJMU VE SMĚRU NA HODSLAVCE JE ROZHLED V MÍSTĚ PRO PŘECHÁZENÍ MINIMÁLNĚ 200 m PŘÍLOHA B.51Z – FOTODOKUMENTACE]



ŽADATEL

Ing. Marek Milich

NAŠE ZNAČKA
0100845733VYŘÍZENO DNE
08.12.2017**Sdělení o existenci energetického zařízení v majetku společnosti ČEZ Distribuce, a. s., pro akci:
MÍSTO PRO PŘECHÁZENÍ NA SILNICI I/57 BLUDOVICE U NOVÉHO JIČÍNA (LOKALITA ČESKÁ ŠKOLA)**

Vážený zákazníku,

dovolujeme si reagovat na Vaši žádost číslo 0100845733 ze dne 08.12.2017 o sdělení o existenci energetického zařízení v majetku společnosti ČEZ Distribuce, a. s., ve Vámi vymezeném zájmovém území.

V majetku ČEZ Distribuce, a. s., se na Vámi uvedeném zájmovém území nachází nebo ochranným pásmem zasahuje energetické zařízení typu:

	síť NN	síť VN	síť VVN
Podzemní síť			
Nadzemní síť	střet	střet	
Stanice	střet		

Energetické zařízení je chráněno ochranným pásmem podle § 46 zákona č. 458/2000 Sb., o podmínkách podnikání a o výkonu státní správy v energetických odvětvích a o změně některých zákonů (energetický zákon), ve znění pozdějších předpisů. Přibližný průběh tras energetických zařízení zasíláme v příloze k tomuto dopisu. Dovolujeme si upozornit, že v trase kabelového vedení může být uloženo několik kabelů.

V případě, že uvažovaná akce nebo činnost zasáhne do ochranného pásma nadzemních vedení nebo trafostanic, popř. bude po vytyčení zjištěno, že zasahuje do ochranného pásma podzemních vedení, je nutné písemně požádat společnost ČEZ Distribuce, a. s., o souhlas s činností v ochranném pásmu (formulář je k dispozici na www.cezdistribuce.cz v části Formuláře / Činnosti v ochranných pásmech, kontaktní údaje pro podání Vaší žádosti naleznete v zápatí). Jestliže uvažovaná akce vyvolá potřebu dílčí změny trasy vedení nebo přemístění některých prvků energetického zařízení, je nutné včas společnost ČEZ Distribuce, a. s., požádat o přeložku zařízení podle § 47 energetického zákona. Dovolujeme si Vás rovněž upozornit, že v zájmovém území se může nacházet taktéž energetické zařízení, které není v majetku společnosti ČEZ Distribuce, a. s.

V případě existence podzemních energetických zařízení je povinností stavebníka alespoň čtrnáct dní před započítím zemních prací požádat o tzv. vytyčení. Kontaktní údaje pro podání žádosti naleznete na www.cezdistribuce.cz v části Kontakty.

Pokud dojde k obnažení kabelového vedení nebo k poškození energetického zařízení, nahlašte nám prosím tuto skutečnost bezodkladně jako poruchu na bezplatnou linku 800 850 860.

Toto sdělení je platné do 08.06.2018 a je jedním z podkladů pro zpracování projektové dokumentace, pokud je taková dokumentace zpracovávána. Toto sdělení však nenahrazuje vyjádření provozovatele distribuční soustavy k projektové dokumentaci pro územní nebo stavební řízení, k připojení nového odběru, zdroje elektrické energie nebo k navýšení rezervovaného příkonu a výkonu a mimo havárií ani souhlas s činností v ochranném pásmu.

V souvislosti s výše uvedeným si Vás dovoluujeme upozornit, že uvedené sdělení včetně jeho příloh obsahuje skutečnosti tvořící obchodní tajemství společnosti ČEZ Distribuce, a. s. Poskytnuté informace jsou dále také důvěrnými informacemi a obchodně citlivými informacemi společnosti ČEZ Distribuce, a. s. Z výše uvedených důvodů si Vás proto společnost ČEZ Distribuce, a. s., dovoluujeme upozornit, že s poskytnutými informacemi je potřeba nakládat dle platných právních předpisů, v opačném případě se vystavujete postihu ve smyslu platné právní úpravy. V této souvislosti si Vás dále dovoluujeme upozornit, že požadované informace nesmí být předány, sděleny, využity, zpřístupněny, či jiným způsobem postoupeny na jakoukoli třetí osobu bez předchozího prokazatelného souhlasu společnosti ČEZ Distribuce, a. s. Informace o existenci sítí mohou být využity pouze pro účel, pro který byly vyžádány.

S pozdravem

ČEZ Distribuce, a. s.

Děčín, Děčín IV-Podmokly

Teplická 874/8

PSČ 405 02

IČ: 24729035

Přílohy

1. Situační výkres zájmového území
2. Podmínky pro provádění činností v ochranných pásmech energetických zařízení

Tento doklad je nedílnou součástí rozhodnutí Městského úřadu Nový Jičín,
č.j. *63/388* ze dne *18.9.2018*

Platí pouze se sdělením číslo 0100845733.

Zakreslené polohy zařízení v příloze jsou pouze informativní.

Podpis: *Kupel* (11)

Situační výkres zájmového území (klad mapových listů)



Není-li zobrazena katastrální mapa, zadejte žádost znovu. Katastrální mapa je generována prostřednictvím externí WMS služby, jejíž provoz nezajišťuje společnost ČEZ Distribuce, a. s.

LEGENDA			
	Podzemní vedení NN do 1kV		Stanice do 52 kV - stožárové
	Nadzemní vedení NN do 1kV		Stanice do 52 kV - zděné
	Podzemní vedení VN do 35 kV		Transformovna (nad 52 kV)
	Nadzemní vedení VN do 35 kV		Probíhající investice ČEZ Distribuce
	Podzemní vedení VVN 110kV		Stanice ČEZ Distribuce ve výstavbě
	Nadzemní vedení VVN 110kV		Zařízení ČEZ Distribuce ve výstavbě
	NN přívod odběratele		Hranice katastrálního území
	Cizí energetické vedení		
	Zájmové území		

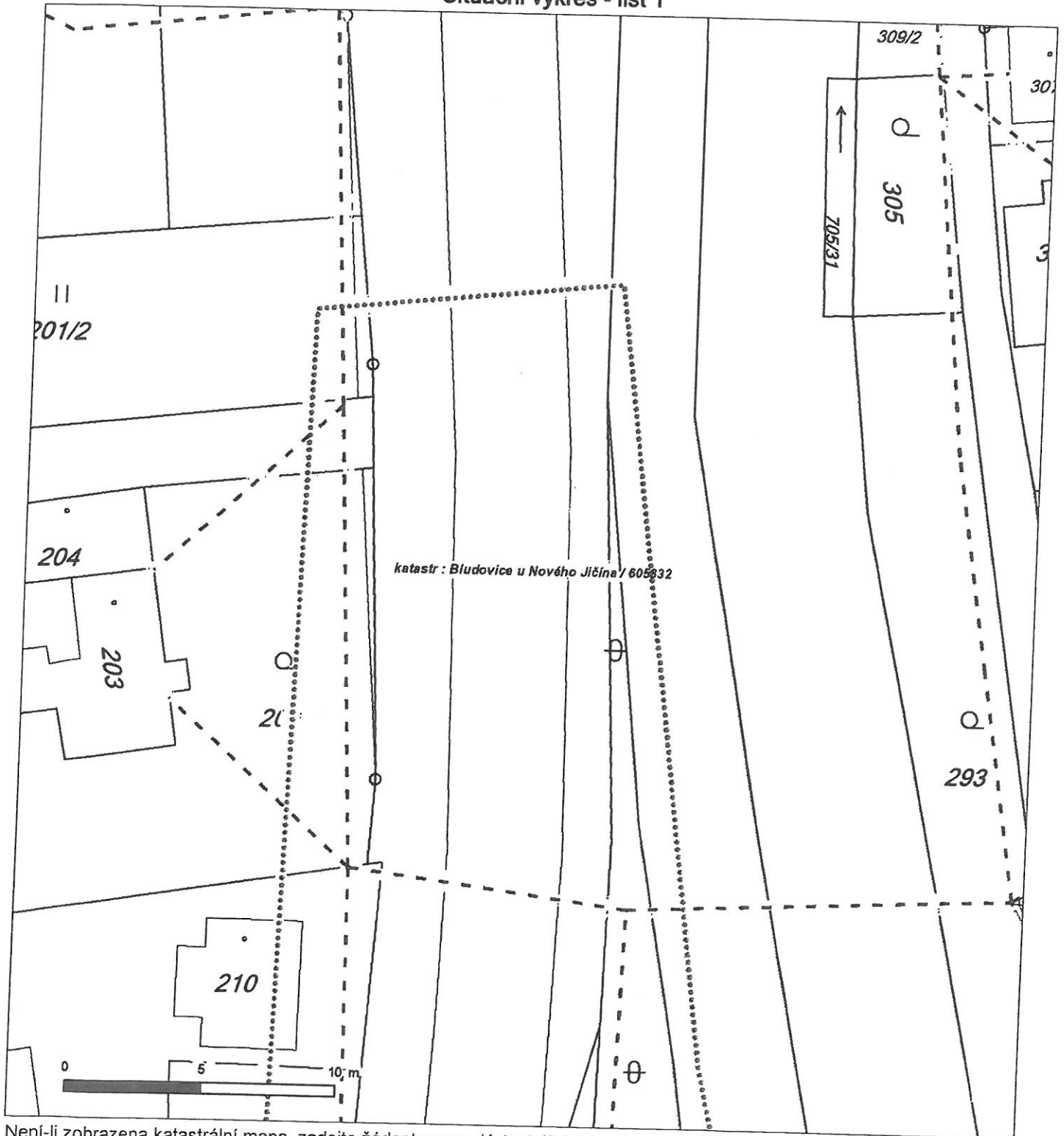
Platí pouze se sdělením číslo 0100845733.

Zakreslené polohy zařízení v příloze jsou pouze informativní.

Podpis: *J. Hájek*

11

Situační výkres - list 1



Není-li zobrazena katastrální mapa, zadejte žádost znovu. Katastrální mapa je generována prostřednictvím externí WMS služby, jejíž provoz nezajišťuje společnost ČEZ Distribuce, a. s.

Platí pouze se sdělením číslo 0100845733.

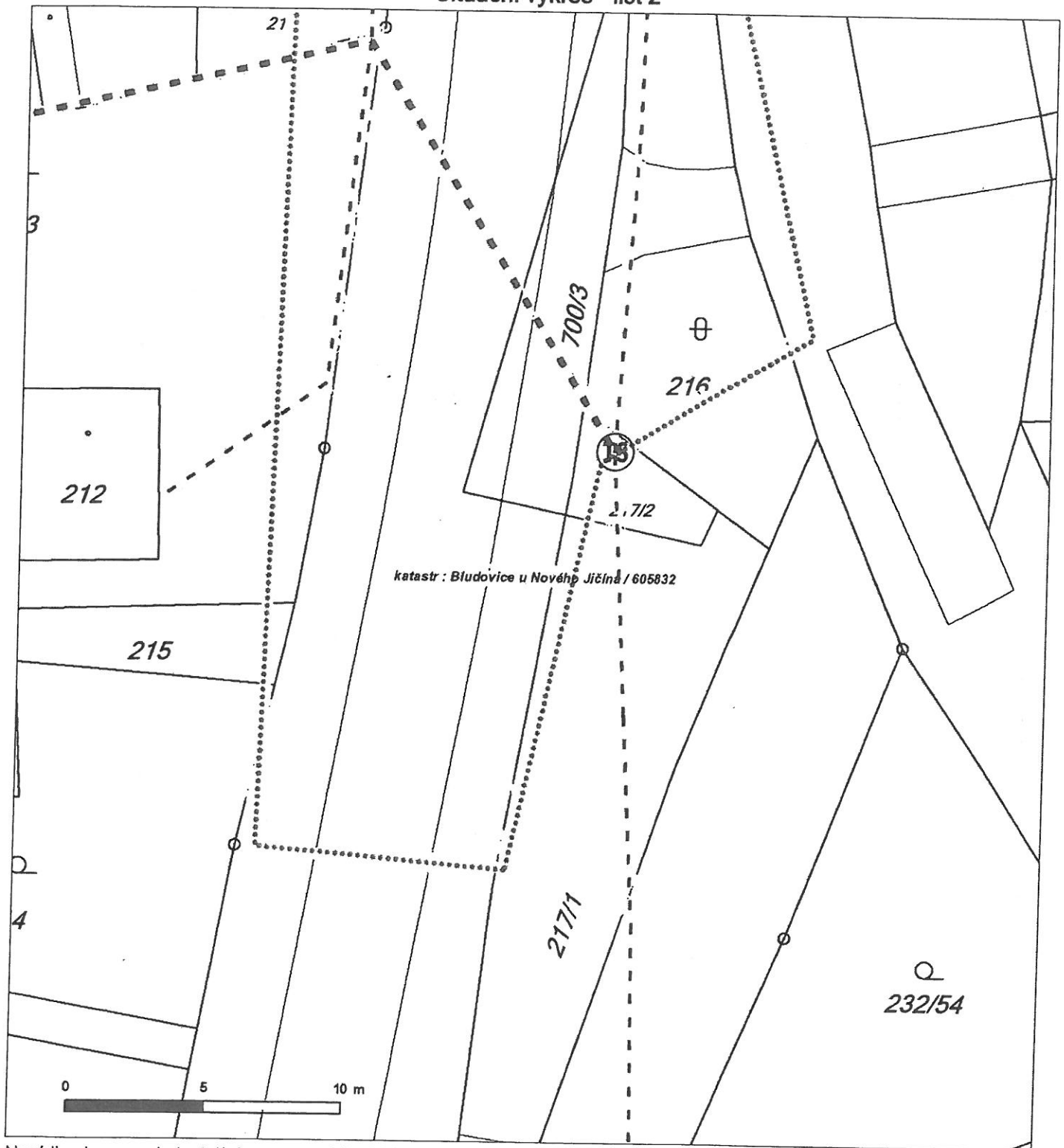
Zakreslené polohy zařízení v příloze jsou pouze informativní.

Tento doklad je nedílnou součástí rozhodnutí Městského úřadu Nový Jičín,
č.j. 63388 ze dne 18.9.2018

Podpis: *J. Jurek*

11

Situační výkres - list 2



Není-li zobrazena katastrální mapa, zadejte žádost znovu. Katastrální mapa je generována prostřednictvím externí WMS služby, jejíž provoz nezajišťuje společnost ČEZ Distribuce, a. s.

Tento doklad je nedílnou součástí rozhodnutí Městského úřadu Nový Jičín,
č.j. 03388 ze dne 18.9.2018

Chráněné

 **DISTRIBUCE**

Podpis: *Kapitel* (11)

Miloš Češík
Severní 625
742 42 Šenov u Nového Jičína

VÁŠ DOPIS ZNAČKY / ZE DNE	NAŠE ZNAČKA 1098271178	VYŘIZUJE / LINKA Feč/800850860	MÍSTO ODESLÁNÍ / DNE Val. Meziříčí / 16. 5. 2018
---------------------------	---------------------------	-----------------------------------	---

Stanovisko ČEZ Distribuce, a.s., k žádosti ev. Číslo 1098271178, vydané pro účely územního a stavebního řízení.

Název stavby: MÍSTO PRO PŘECHÁZENÍ NA SILNICI I/57 BLUDOVICE U NOVÉHO JIČÍNA

Kat. území: Bludovice u Nového Jičína

Parc.číslo : viz. PD

Předložené podklady: Situace stavby


ČEZ Distribuce, a.s., **souhlasí s vydáním územního rozhodnutí a stavebního povolení** pro výše uvedenou stavbu při dodržení následujících podmínek:

- sdělení DSO k zařízení energetické společnosti č. **0100845733**.
- nadzemní vedení NN (do 1 kV) není chráněno ochranným pásmem, ale technickými normami, zejména PNE 33 3302, která určuje nejkratší vzdálenosti nadzemního vedení NN od komunikací, stavebních částí objektů atd. a ČSN EN 50423-1. Při činnostech prováděných v blízkosti nadzemního vedení NN (práce v blízkosti) je nutné dodržet vzdálenosti dané ČSN EN 50110-1 ed. 2.
- v místech kde bude stavba zasahovat do ochranného pásma trafostanice 22/0,4 kV, nebudou výkopové práce prováděny blíže jak 4 m od svislé roviny proložené krajními body trafostanice. Po dobu provádění výkopových prací v blízkosti trafostanice VN bude její stabilita zajištěna např. pažením výkopů.
- požadujeme, aby nově navržené osvětlovací stožáry nebyly žádnou konstrukční částí umístěny v souběhu s nadzemním vedením VN blíže jak 7 m od krajního vodiče tohoto vedení.
- při realizaci stavby musí být ve vztahu k zařízení distribuční soustavy (DS) dodrženy veškeré platné normy, předpisy a respektována veškerá omezení vyplývající z existence OP zařízení DS. Při práci v ochranném pásmu nadzemního vedení VN je nutno respektovat technické normy, zejména PNE 33 3301 a ČSN EN 50423-1.
- **před zahájením stavby požádá zhotovitel naši společnost, ČEZ Distribuce, a.s., o udělení souhlasu k činnosti v OP nadzemního vedení VN.**

Toto stanovisko má platnost 1 rok od data vydání.

Poznámka: Při další korespondenci uvádějte značku podle záhlaví.

S pozdravem

 **DISTRIBUCE**
ČEZ Distribuce, a. s.
Děčín - Děčín IV-Podmokly
Teplická 874/8, PSČ 405 02
IČO: 247 29 035

Ing. Libor Socha
vedoucí oddělení správy energetického majetku - Sítě Morava

ČEZ Distribuce, a. s. Korespondenční adresa: Plzeň, Guldencrova 2577/19, PSČ 326 00 | tel.: 800 850 860 e-mail:
info@cezdistribuce.cz | www.cezdistribuce.cz | IČ: 24729035, DIČ: CZ24729035 zapsaná v obchodním rejstříku vedeném
Krajským soudem v Ústí nad Labem, sp. zn. B 2145 Sídlo společnosti: Děčín, Děčín IV-Podmokly, Teplická 874/8, PSČ 405 02



Tento doklad je nedílnou součástí rozhodnutí Městského úřadu Nový Jičín, č.j. 63388 ze dne 18.9.2018

Podpis: *Marek Milich* (11)

Ing. Marek Milich
Vrchní cesta 124
74266 Štramberk

naše značka
5001636247

vyřizuje
Jan Štoudek

datum
03.01.2018

Věc:

Místo pro přecházení na silnici I/57 Bludovice u Nového Jičína (lokality Česká škola)

K.ú. - p.č.: Bludovice u Nového Jičína

Stavebník: Ing. Marek Milich, Vrchní cesta 124, 74266 Štramberk

Účel stanoviska: Povolení stavby - stavební režim (ÚR+SP)

GasNet, s.r.o., jako provozovatel distribuční soustavy (PDS) a technické infrastruktury, zastoupený GridServices, s.r.o., vydává toto stanovisko:

V ZÁJMOVÉM ÚZEMÍ STAVBY SE NACHÁZÍ TATO PLYNÁRENSKÁ ZAŘÍZENÍ A PLYNOVODNÍ PŘÍPOJKY:

- STL plynovod dn 63 PE a STL plynovodní přípojky

Na základě předložené situace byl předán informační zakres, poskytnutý zakres je pouze orientační! Před zahájením stavby bude provedeno vytyčení PZ viz.odst.3, následně během stavby kontrola PZ viz odst.10. Při křížení a souběhu inž. sítí požadujeme dodržení odstupových vzdáleností dle ČSN 73 6005.

V rozsahu této stavby souhlasíme s povolením stavby dle zákona 183/2006 Sb. ve znění pozdějších předpisů. Tento souhlas platí pro územní řízení, řízení o územním souhlasu, veřejnoprávní smlouvy pro umístění stavby, zjednodušené územní řízení, ohlášení, stavební řízení, společné územní a stavební řízení, veřejnoprávní smlouvu o provedení stavby nebo oznámení stavebního záměru s certifikátem autorizovaného inspektora.

V zájmovém území se mohou nacházet plynárenská zařízení jiných vlastníků či správců, případně i dlouhodobě nefunkční/neprovozovaná plynárenská zařízení bez dostupných informací o jejich poloze a vlastnictví.

Plynárenská zařízení a plynovodní přípojky jsou dle ust. § 2925 zákona č. 89/2012 Sb., občanského zákoníku, provozovány jako zařízení zvlášť nebezpečné a z tohoto důvodu jsou chráněny ochranným pásmem dle zákona č.458/2000 Sb. ve znění pozdějších předpisů.

Nedodržení podmínek uvedených v tomto stanovisku zakládá odpovědnost stavebníka za vzniklé škody.

Rozsah ochranného pásma je stanoven v zákoně 458/2000 Sb. ve znění pozdějších předpisů.

Při realizaci uvedené stavby budou dodrženy podmínky pro provádění stavební činnosti:

1) Za stavební činnosti se pro účely tohoto stanoviska považují všechny činnosti prováděné v ochranném pásmu plynárenského zařízení a plynovodních přípojek (tzn. i bezvýkopové technologie a terénní úpravy) a činnosti mimo ochranné pásmo, pokud by takové činnosti mohly ohrozit bezpečnost a spolehlivost plynárenského zařízení a plynovodních přípojek (např. trhačí práce, sesuvy půdy, vibrace, apod.).

2) Stavební činnosti je možné realizovat pouze při dodržení podmínek stanovených v tomto stanovisku. Nebudou-li tyto podmínky dodrženy, budou stavební činnosti považovány dle § 68 zákona č.458/2000 Sb. ve znění pozdějších předpisů za činnost bez našeho předchozího souhlasu. Při každé změně projektu nebo stavby (zejména trasy navrhovaných inženýrských sítí) je nutné požádat o nové stanovisko k této změně.

3) Před zahájením stavební činnosti bude provedeno vytyčení trasy a přesné určení uložení plynárenského zařízení a plynovodních přípojek. Vytyčení trasy provede příslušná provozní oblast (formulář a kontakt naleznete na www.gridservices.cz nebo NONSTOP zákaznická linka 800 11 33 55). Při žádosti uvede žadatel naši značku (číslo jedací)

GridServices, s.r.o.
Plynárenská 499/1
Zábřovice
602 00 Brno
T +420532221111
F +420545578571
E info@gridservices.cz
I www.gridservices.cz
IČ: 27935311
DIČ: CZ27935311

Zapsán do obchodního rejstříku:
Krajský soud v Brně
oddíl C, vložka 57165
26.07.2007

Bankovní spojení:
Československá obchodní banka,
a.s.
Číslo účtu: 17837923
Kód banky: 0300

Tento doklad je nedílnou součástí rozhodnutí Městského úřadu Nový Jičín,
č.j. 63388 ze dne 18.9.2018

Podpis: 

11

uvedenou v úvodu tohoto stanoviska. O provedeném vytyčení trasy bude sepsán protokol. Přesné určení uložení plynárenského zařízení a plynovodních přípojek je povinen provést stavebník na svůj náklad. Bez vytyčení trasy a přesného určení uložení plynárenského zařízení a plynovodních přípojek stavebníkem nesmí být vlastní stavební činnosti zahájeny. Vytyčení plynárenského zařízení a plynovodních přípojek považujeme za zahájení stavební činnosti.

4) Bude dodržena mj. ČSN 73 6005, TPG 702 04, zákon č.458/2000 Sb. ve znění pozdějších předpisů, případně další předpisy související s uvedenou stavbou.

5) Pracovníci provádějící stavební činnosti budou prokazatelně seznámeni s polohou plynárenského zařízení a plynovodních přípojek, rozsahem ochranného pásma a těmito podmínkami.

6) Při provádění stavební činnosti, vč. přesného určení uložení plynárenského zařízení je stavebník povinen učinit taková opatření, aby nedošlo k poškození plynárenského zařízení a plynovodních přípojek nebo ovlivnění jejich bezpečnosti a spolehlivosti provozu. Nebude použito nevhodného nářadí, zemina bude těžena pouze ručně bez použití pneumatických, elektrických, bateriových a motorových nářadí.

7) Odkryté plynárenské zařízení a plynovodní přípojky budou v průběhu nebo při přerušení stavební činnosti řádně zabezpečeny proti jejich poškození.

8) V případě použití bezvýkopových technologií (např. protlaku) bude před zahájením stavební činnosti provedeno úplné obnažení plynárenského zařízení a plynovodních přípojek v místě křížení na náklady stavebníka. V případě, že nebude tato podmínka dodržena, nesmí být použita bezvýkopová technologie.

9) Stavebník je povinen neprodleně oznámit každé i sebemenší poškození plynárenského zařízení nebo plynovodních přípojek (vč. izolace, signalizačního vodiče, výstražné fólie atd.) na telefon 1239.

10) Před provedením zásepů výkopu bude provedena kontrola dodržení podmínek stanovených pro stavební činnosti, kontrola plynárenského zařízení a plynovodních přípojek. Kontrolu provede příslušná provozní oblast (formulář a kontakt naleznete na www.gridservices.cz nebo NONSTOP zákaznická linka 800 11 33 55). Při žádosti uvede žadatel naši značku (číslo jednací) uvedenou v úvodu tohoto stanoviska. Povinnost kontroly se vztahuje i na plynárenské zařízení, které nebylo odhaleno. O provedené kontrole bude sepsán protokol. Bez provedené kontroly nesmí být plynárenské zařízení a plynovodní přípojky zasypány. V případě, že nebudou dodrženy výše uvedené podmínky, je stavebník povinen na základě výzvy provozovatele plynárenského zařízení a plynovodních přípojek, nebo jeho zástupce doložit průkaznou dokumentaci o nepoškození plynárenského zařízení a plynovodních přípojek během výstavby nebo provést na své náklady kontrolní sondy v místě styku stavby s plynárenským zařízením a plynovodními přípojkami.

11) Plynárenské zařízení a plynovodní přípojky budou před zásepem výkopu řádně podsypány a obsypány těžkým pískem, bude provedeno zhutnění a bude osazena výstražná fólie žluté barvy, vše v souladu s ČSN EN 12007-1-4, TPG 702 01, TPG 702 04.

12) Neprodleně po skončení stavební činnosti budou řádně osazeny všechny poklapy a nadzemní prvky plynárenského zařízení a plynovodních přípojek.

13) Poklapy uzávěrů a ostatních armatur na plynárenském zařízení a plynovodních přípojkách, vč. hlavních uzávěrů plynu (HUP) na odběrném plynovém zařízení udržovat stále přístupné a funkční po celou dobu trvání stavební činnosti.

14) Případné zřizování stavenišť, skladování materiálů, stavebních strojů apod. bude realizováno mimo ochranné pásmo plynárenského zařízení a plynovodních přípojek (není-li ve stanovisku uvedeno jinak).

15) Bude zachována hloubka uložení plynárenského zařízení a plynovodních přípojek (není-li ve stanovisku uvedeno jinak).

16) Při použití nákladních vozidel, stavebních strojů a mechanismů zabezpečit případný přejezd přes plynárenské zařízení a plynovodní přípojky uložením panelů v místě přejezdu plynárenského zařízení.

Platí pouze pro území vyznačené v příloze tohoto stanoviska a to 24 měsíců ode dne jeho vydání.

V případě dotčení pozemku v majetku společnosti GasNet, s.r.o. je třeba dále projednat smluvní vztah k tomuto pozemku. Kontakt na projednání naleznete na adrese www.gasnet.cz/cs/kontaktni-system/, činnost "Smluvní vztahy - pozemky a budovy plynárenských zařízení", případně na NONSTOP zákaznické lince 800 11 33 55.

Tento doklad je nedílnou součástí rozhodnutí Městského úřadu Nový Jičín,
č.j. 03388 ze dne 18. 9. 2018

Podpis: *Štouděk*

⑪

Za správnost a úplnost dokumentace předložené s žádostí včetně jejího souladu s platnými předpisy plně zodpovídá její zpracovatel. Stanovisko nenahrazuje případná další stanoviska k jiným částem stavby.

V případě další korespondence nebo jednání (např. změna stavby) uvádějte naši značku - 5001636247 a datum tohoto stanoviska. Kontakty jsou k dispozici na www.gridservices.cz nebo NONSTOP zákaznická linka 800 11 33 55.



GasNet, s.r.o.
zastoupená společností GridServices, s.r.o., IČ 279 35 311
Jan Štouděk
Technik externích požadavků
Odbor zpracování externích požadavků
+420595142035
jan.stoudek@innogy.com

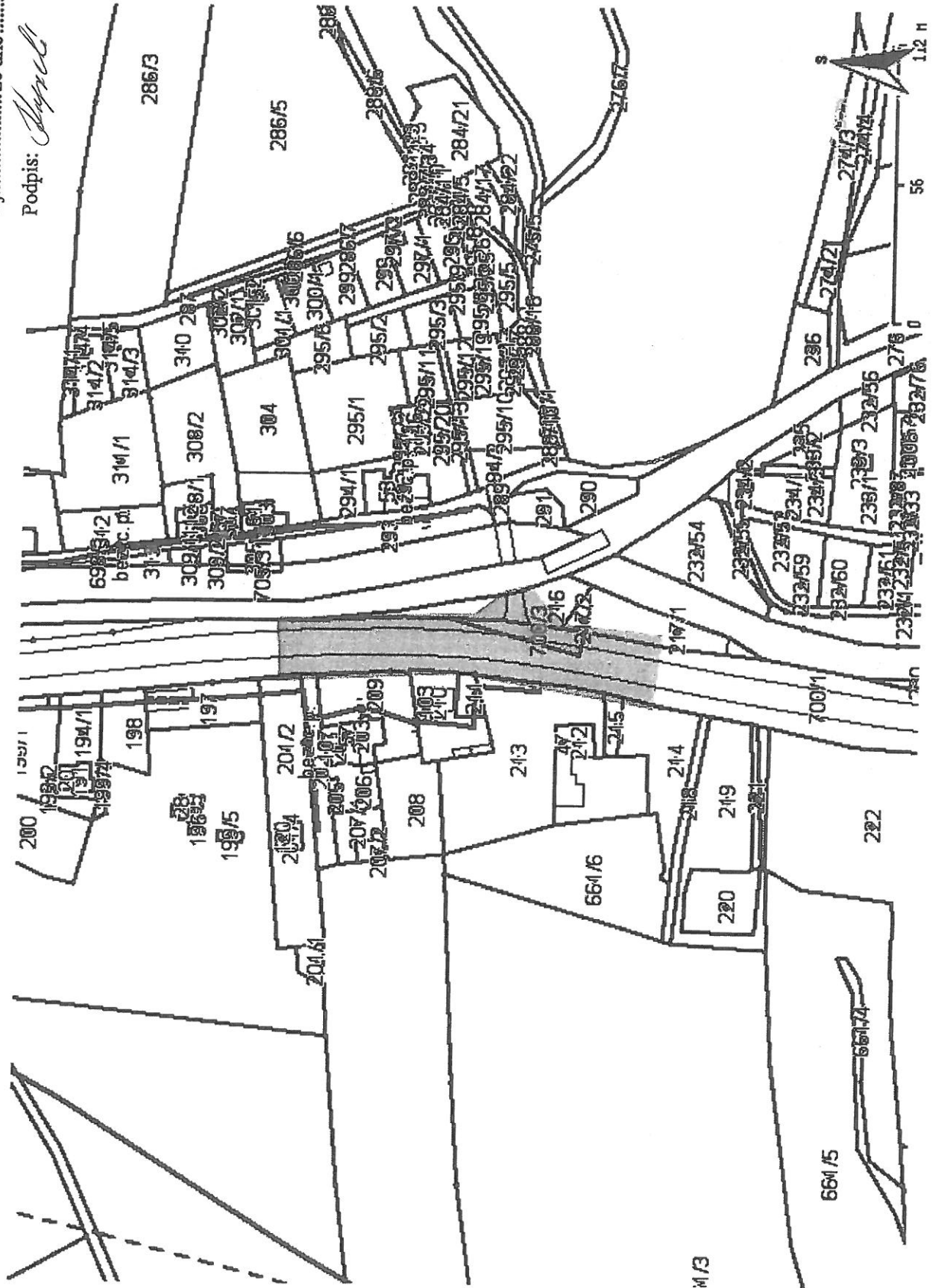
Přílohy: Orientační zakres plynárenského zařízení, Orientační zakres plynárenského zařízení, Ověřená příloha žadatele

Příloha: Orientační zakres plynárenského zařízení. Tato příloha je nedílnou součástí stanoviska č. 5001636247 ze dne 03.01.2018.

Provozovatel DS: GasNet, s.r.o.; Stavebník: Ing. Marek Milich, Vrchní cesta 124, 74266 Štřamberk, K.ú.: Bludovice u Nového Jičína.

Tento doklad je nedílnou součástí rozhodnutí Městského úřadu Nový Jičín, č.j. 63388 ze dne 11.9.2018

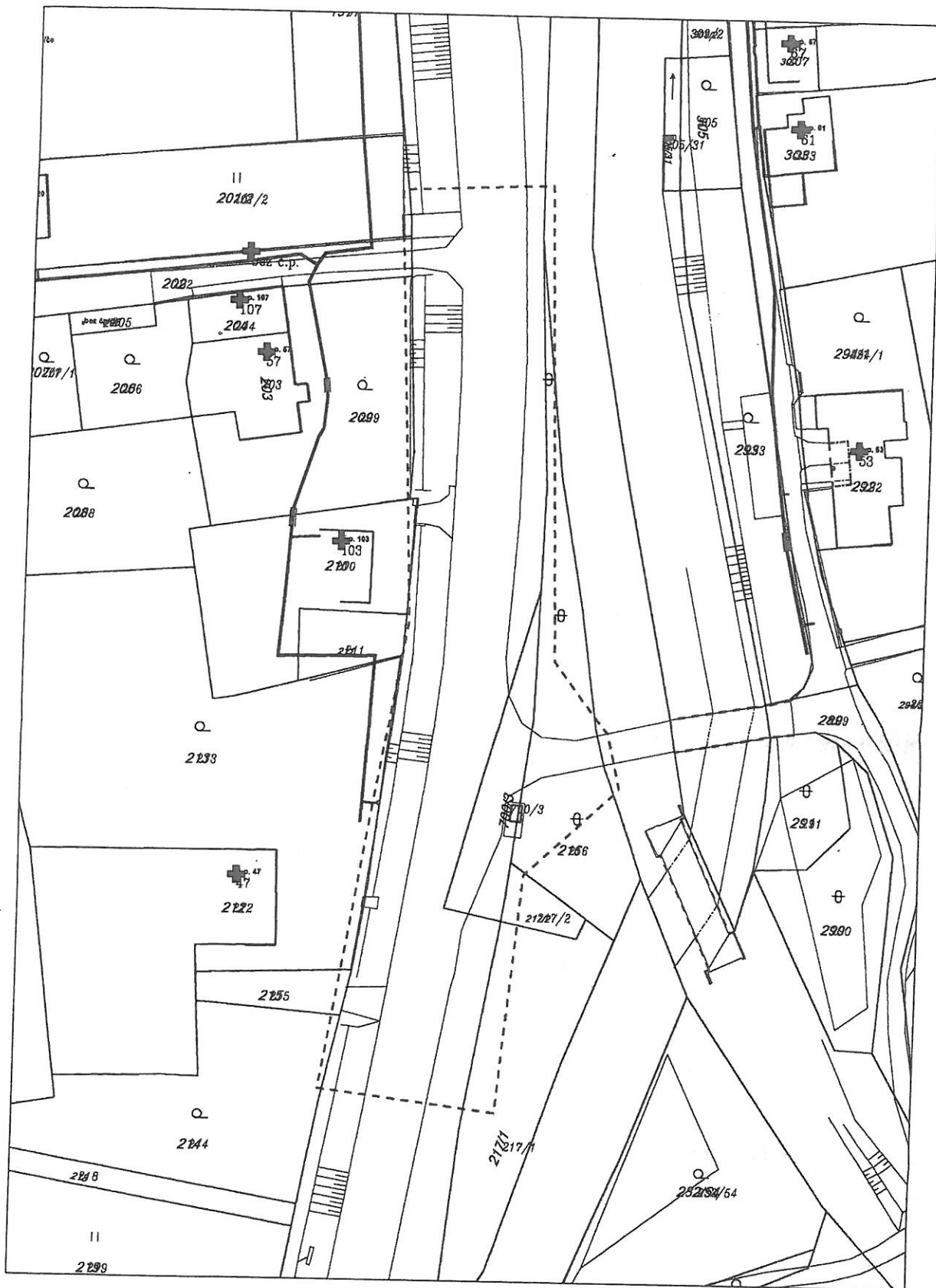
Podpis: *Milich*



Legend:

linie plynovodu	—
NTL	—
STL	—
VTL	—
VVTL	—
nefunkční	—
plánovaná stavba před realizací	—
ve výstavbě, neuvedeno do provozu	—
regulační stanice	◻
ochranné zařízení	—
kabel	—
elektropřipojka	—
kabel protikoroziční ochrany	—
anodové uzemnění	—
stanice katodové ochrany	◻
pásmo vlivu anodového uzemnění SKAO	■

Provozovatel DS: GasNet, s.r.o.; Stavebník: Ing. Marek Milich, Vrchní cesta 124, 74266 Štamberk. K.ú.: Bludovice u Nového Jičína.



Legenda:

	linie		ochranné zařízení		kabel protikorozní ochrany
	NTL/ STL/ VTL/ VVTL plynovodu		kabel		anodové uzemnění
	nefunkční		elektropřipojka		stanice katodové ochrany
	plánovaná stavba před realizací		regulační stanice		pásmo vlivu anodového uzemnění SKAO
	výstavba				

Tento doklad je nedílnou součástí rozhodnutí Městského úřadu Nový Jičín, č.j. 63388 ze dne 11. 9. 2018
 Podpis: *Štěpán*

Ing. Marek Milich - PROJEKČNÍ ČINNOST
A STATIKA STAVEB

Štefánikova 58/31

Kopřivnice 742 21

Váš dopis: 11.12.2017
Vyřizuje: Dombrovský 602 786 457

Naše značka: 522/17dm
Datum: 15.12.2017

Stavební povolení

Na základě vyjádření o existenci SEK v majetku společnosti CETIN, č.j.790177/17 pro stavbu „ Místo pro přecházení na sil.I/57 Bludovice “ a Vámi dodané situace stavby, sdělujeme

Souhlasíme s vydáním Spojeného územního a stavebního rozhodnutí na tuto stavbu s tím, že budou splněny podmínky ochrany SEK v majetku společnosti CETIN.

V místě vjezdu nebo nových zpevněných ploch provede stavebník obnažení stávajících telekomunikačních kabelů , uloží kabely do půlených chrániček AROT , vedle položí náhradní prostup tvořený chráničkou Kopoflex o průměru 110 mm a přizve zaměstnance společnosti CETIN , ke kontrole jejich neporušenosti před záhozem. Půlené chráničky i náhradní prostup budou přesahovat okraje vjezdu 0,5metru na obě strany.

Nový chodník bude dlážděný rozebíratelnou dlažbou a jeho konstrukce bude do hloubky 35cm.

Chodník bude stavebník situovat takovým způsobem, aby obruba v souběhu s tel. kabely neležela nad trasou těchto kabelů, ale aby byla umístěna ve vzdálenosti minimálně 20cm od obruby a jejího základu. Niveleta chodníku bude zachována vzhledem k původnímu terénu.

Stávající telekomunikační kabely stavebník uloží do pískového lože a nad kabely položí krycí výstražnou folii oranžové barvy.

V místech, kde bude nový chodník křížit stávající telekomunikační kabely je nutno kabely uložit v místě pod obrubou do podélně rozříznuté PVC chráničky DN 110mm.

Požadujeme, aby byl zaměstnanec společnosti CETIN přizván ke kontrole provedení a ke kontrole neporušenosti kabelů před jejich záhozem.

Dopravní značení a mobiliáře, nutno umístit mimo trasu telekomunikačních kabelů, do vzdálenosti minimálně 50 cm.

Za společnost CETIN

Karel Dombrovský
POS PO Morava
Na základě Pověření

Česká telekomunikační infrastruktura a.s.
Olšanská 2681/6
130 00 Praha 3
DIČ: CZ04084063

154

**VYJÁDŘENÍ O EXISTENCI SÍTĚ ELEKTRONICKÝCH KOMUNIKACÍ
A VŠEOBECNÉ PODMÍNKY OCHRANY SÍTĚ ELEKTRONICKÝCH KOMUNIKACÍ
SPOLEČNOSTI Česká telekomunikační infrastruktura a.s.**

vydané podle § 101 zákona č. 127/2005 Sb., o elektronických komunikacích a o změně některých souvisejících zákonů (zákon o elektronických komunikacích), ve znění pozdějších předpisů a § 161 zákona č. 183/2006 Sb., o územním plánování a stavebním řádu (stavební zákon) či dle dalších příslušných právních předpisů

Číslo jednací: 790177/17

Číslo žádosti: 0117 041 554

Důvod vydání *Vyjádření*: Spojené územní a stavební řízení

Platnost tohoto *Vyjádření* končí dne: 11. 12. 2019.

Žadatel	Ing. Marek Milich	
Stavebník	Ing. Marek Milich	
Název akce	MÍSTO PRO PŘECHÁZENÍ NA SILNICI I/57 BLUDOVICE U NOVÉHO JIČÍNA (LOKALITA ČESKÁ ŠKOLA)	
Zájmové území	Okres	Nový Jičín
	Obec	Nový Jičín
	Kat. území / č. parcely	Bludovice u Nového Jičína

Žadatel shora označenou žádostí určil a vyznačil zájmové území, jakož i stanovil důvod pro vydání *Vyjádření* o existenci sítě elektronických komunikací a Všeobecných podmínek ochrany sítě elektronických komunikací společnosti *Česká telekomunikační infrastruktura a.s.* (dále jen *Vyjádření*).

Na základě určení a vyznačení zájmového území žadatelem a na základě stanovení důvodu pro vydání *Vyjádření* vydává společnost *Česká telekomunikační infrastruktura a.s.* následující *Vyjádření*:

Ve vyznačeném zájmovém území se nachází síť elektronických komunikací společnosti *Česká telekomunikační infrastruktura a.s.* (dále jen *SEK*) nebo její ochranné pásmo.

Existence a poloha *SEK* je zakreslena v příloženém výřezu/výřezech z účelové mapy *SEK* společnosti *Česká telekomunikační infrastruktura a.s.* Ochranné pásmo *SEK* je v souladu s ustanovením § 102 zákona č. 127/2005 Sb., o elektronických komunikacích a o změně některých souvisejících zákonů stanoveno rozsahem 1 m po stranách krajního vedení *SEK* a není v příloženém výřezu/výřezech z účelové mapy *SEK* společnosti *Česká telekomunikační infrastruktura a.s.* vyznačeno (dále jen *Ochranné pásmo*).

(1) *Vyjádření* je platné pouze pro zájmové území určené a vyznačené žadatelem, jakož i pro důvod vydání *Vyjádření* stanovený žadatelem v žádosti.

Číslo jednací: 790177/17

Číslo žádosti: 0117 041 554

Vyjádření pozbývá platnosti uplynutím doby platnosti v tomto *Vyjádření* uvedené, změnou rozsahu zájmového území či změnou důvodu vydání *Vyjádření* uvedeného v žádosti, nesplněním povinnosti stavebníka dle bodu (3) tohoto *Vyjádření*, a nebo pokud se žadatel či stavebník bezprostředně před zahájením realizace stavby ve vyznačeném zájmovém území prokazatelně neujistí u společnosti *Česká telekomunikační infrastruktura a.s.* o tom, zda toto *Vyjádření* v době bezprostředně předcházející zahájení realizace stavby ve vyznačeném zájmovém území stále odpovídá skutečnosti, to vše v závislosti na tom, která ze skutečností rozhodná pro pozbytí platnosti tohoto *Vyjádření* nastane nejdříve.

(2) Podmínky ochrany *SEK* jsou stanoveny v tomto *Vyjádření* a ve Všeobecných podmínkách ochrany *SEK* společnosti *Česká telekomunikační infrastruktura a.s.*, které jsou nedílnou součástí tohoto *Vyjádření*. Stavebník, nebo jím pověřená třetí osoba, je povinen řídit se těmito Všeobecnými podmínkami ochrany *SEK* společnosti *Česká telekomunikační infrastruktura a.s.*

(3) Stavebník, nebo jím pověřená třetí osoba, je povinen pouze pro případ, že

a) existence a poloha *SEK*, jež je zakreslena v příloženém výřezu/výřezech z účelové mapy *SEK* společnosti *Česká telekomunikační infrastruktura a.s.* a nebo

b) toto *Vyjádření*, včetně Všeobecných podmínek ochrany *SEK*

nepředstavuje dostatečnou informaci pro záměr, pro který podal shora označenou žádost nebo pro zpracování projektové dokumentace stavby, která koliduje se *SEK*, nebo zasahuje do Ochranného pásma *SEK*, vyzvat písemně společnost *Česká telekomunikační infrastruktura a.s.* k upřesnění podmínek ochrany *SEK*, a to prostřednictvím zaměstnance společnosti *Česká telekomunikační infrastruktura a.s.* pověřeného ochranou sítě - Karel Dombrovský, e-mail: karel.dombrovsky@cetin.cz (dále jen *POS*).

(4) Přeložení *SEK* zajistí její vlastník, společnost *Česká telekomunikační infrastruktura a.s.* Stavebník, který vyvolal překládku *SEK* je dle ustanovení § 104 odst. 17 zákona č. 127/2005 Sb., o elektronických komunikacích a o změně některých souvisejících zákonů povinen uhradit společnosti *Česká telekomunikační infrastruktura a.s.* veškeré náklady na nezbytné úpravy dotčeného úseku *SEK*, a to na úrovni stávajícího technického řešení.

(5) Pro účely přeložení *SEK* dle bodu (3) tohoto *Vyjádření* je stavebník povinen uzavřít se společností *Česká telekomunikační infrastruktura a.s.* Smlouvu o realizaci překládky *SEK*.

(6) Společnost *Česká telekomunikační infrastruktura a.s.* prohlašuje, že žadateli byly pro jím určené a vyznačené zájmové území poskytnuty veškeré, ke dni podání shora označené žádosti, dostupné informace o *SEK*.

(7) Žadateli převzetím tohoto *Vyjádření* vzniká povinnost poskytnuté informace a data užít pouze k účelu, pro který mu byla tato poskytnuta. Žadatel není oprávněn poskytnuté informace a data rozmnožovat, rozšiřovat, pronajímat, půjčovat či jinak užívat bez souhlasu společnosti *Česká telekomunikační infrastruktura a.s.* V případě porušení těchto povinností vznikne žadateli odpovědnost vyplývající z platných právních předpisů, zejména předpisů práva autorského.

V případě dotazů k *Vyjádření* lze kontaktovat společnost *Česká telekomunikační infrastruktura a.s.* na asistenční lince 238 461 111.

Přílohami *Vyjádření* jsou:

- Všeobecné podmínky ochrany *SEK* společnosti *Česká telekomunikační infrastruktura a.s.*
- Situační výkres (obsahuje zájmové území určené a vyznačené žadatelem a výřezy účelové mapy *SEK*)
- Informace k vytyčení *SEK*

Tento doklad je nedílnou součástí rozhodnutí Městského úřadu Nový Jičín,
č.j.: 63 388 ze dne 18. 9. 2018

Podpis:  ⑪

Číslo jednací: 790177/17

Číslo žádosti: 0117 041 554

Vyjádření vydala společnost Česká telekomunikační infrastruktura a.s. dne: 11. 12. 2017.



Česká telekomunikační infrastruktura a.s.
Olšanská 2681/6
130 00 Praha 3
DIČ: CZ04084063

95

Příloha k Vyjádření 790177/17

Číslo žádosti: 0117 041 554

Všeobecné podmínky ochrany SEK společnosti Česká telekomunikační infrastruktura a.s.

I. Obecná ustanovení

1. Stavebník, nebo jím pověřená třetí osoba, je povinen při provádění jakýchkoliv činností, zejména stavebních nebo jiných prací, při odstraňování havárií a projektování staveb, řídit se platnými právními předpisy, technickými a odbornými normami (včetně doporučených), správnou praxí v oboru stavebnictví a technologickými postupy a učinit veškerá opatření nezbytná k tomu, aby nedošlo k poškození nebo ohrožení sítě elektronických komunikací ve vlastnictví společnosti Česká telekomunikační infrastruktura a.s. a je výslovně srozuměn s tím, že SEK jsou součástí veřejné komunikační sítě, jsou zajišťovány ve veřejném zájmu a jsou chráněny právními předpisy.
2. Při jakékoliv činnosti v blízkosti vedení SEK je stavebník, nebo jím pověřená třetí osoba, povinen respektovat ochranné pásmo SEK tak, aby nedošlo k poškození nebo zamezení přístupu k SEK. Při křížení nebo souběhu činností se SEK je povinen řídit se platnými právními předpisy, technickými a odbornými normami (včetně doporučených), správnou praxí v oboru stavebnictví a technologickými postupy. Při jakékoliv činnosti ve vzdálenosti menší než 1 m od krajního vedení vyznačené trasy podzemního vedení SEK (dále jen PVSEK) nesmí používat mechanizačních prostředků a nevhodného nářadí.
3. Pro případ porušení kterékoliv z povinností stavebníka, nebo jím pověřené třetí osoby, založené Všeobecnými podmínkami ochrany SEK společnosti Česká telekomunikační infrastruktura a.s. je stavebník, nebo jím pověřená třetí osoba, odpovědný za veškeré náklady a škody, které společnosti Česká telekomunikační infrastruktura a.s. vzniknou porušením jeho povinností.
4. V případě, že budou zemní práce zahájeny po uplynutí doby platnosti tohoto Vyjádření, nelze toto Vyjádření použít jako podklad pro vytyčení a je třeba požádat o vydání nového Vyjádření.
5. Bude-li žadatel na společnosti Česká telekomunikační infrastruktura a.s. požadovat, aby se jako účastník správního řízení, pro jehož účely bylo toto Vyjádření vydáno, vzdala práva na odvolání proti rozhodnutí vydanému ve správním řízení, pro jehož účely bylo toto Vyjádření vydáno, je povinen kontaktovat POS.

II. Součinnost stavebníka při činnostech v blízkosti SEK

1. Započetí činnosti je stavebník, nebo jím pověřená třetí osoba, povinen oznámit POS. Oznámení bude obsahovat číslo Vyjádření, k němuž se vztahují tyto podmínky.
2. Před započatím zemních prací či jakékoliv jiné činnosti je stavebník, nebo jím pověřená třetí osoba, povinen zajistit vyznačení tras PVSEK na terénu dle polohopisné dokumentace. S vyznačenou trasou PVSEK prokazatelně seznámí všechny osoby, které budou a nebo by mohly činnosti provádět.
3. Stavebník, nebo jím pověřená třetí osoba, je povinen upozornit jakoukoliv třetí osobu, jež bude provádět zemní práce, aby zjistila nebo ověřila stranovou a hloubkovou polohu PVSEK příčnými sondami, a je srozuměn s tím, že možná odchylka uložení středu trasy PVSEK, stranová i hloubková, činí +/- 30 cm mezi skutečným uložením PVSEK a polohovými údaji ve výkresové dokumentaci.
4. Při provádění zemních prací v blízkosti PVSEK je stavebník, nebo jím pověřená třetí osoba, povinen postupovat tak, aby nedošlo ke změně hloubky uložení nebo prostorového uspořádání PVSEK. Odkryté PVSEK je stavebník, nebo jím pověřená třetí osoba, povinen zabezpečit proti prověšení, poškození a odcizení.
5. Při zjištění jakéhokoliv rozporu mezi údaji v projektové dokumentaci a skutečností je stavebník, nebo jím pověřená třetí osoba, povinen bez zbytečného odkladu přerušit práce a zjištění rozporu oznámit POS. V přerušovaných pracích lze pokračovat teprve poté, co od POS prokazatelně obdržel souhlas k pokračování v pracích.
6. V místech, kde PVSEK vystupuje ze země do budovy, rozváděče, na sloup apod. je stavebník, nebo jím pověřená třetí osoba, povinen vykonávat zemní práce se zvýšenou mírou opatrnosti s ohledem na ubývající krytí nad PVSEK. Výkopové práce v blízkosti sloupů nadzemního vedení SEK (dále jen NVSEK) je povinen provádět v takové vzdálenosti, aby nedošlo k narušení jejich stability, to vše za dodržení platných právních předpisů, technických a odborných norem, správné praxi v oboru stavebnictví a technologických postupů.

Příloha k Vyjádření 790177/17

Číslo žádosti: 0117 041 554

7. Při provádění zemních prací, u kterých nastane odkrytí *PVSEK*, stavebník, nebo jím pověřená třetí osoba před zakrytím *PVSEK* vyzve *POS* ke kontrole. Zához je stavebník oprávněn provést až poté, kdy prokazatelně obdržel souhlas *POS*.
8. Stavebník, nebo jím pověřená třetí osoba, není oprávněn manipulovat s kryty kabelových komor a vstupovat do kabelových komor bez souhlasu společnosti *Česká telekomunikační infrastruktura a.s.*
9. Stavebník, nebo jím pověřená třetí osoba, není oprávněn trasu *PVSEK* mimo vozovku přejíždět vozidly nebo stavební mechanizací, a to až do doby, než *PVSEK* řádně zabezpečí proti mechanickému poškození. Stavebník, nebo jím pověřená třetí osoba, je povinen projednat s *POS* způsob mechanické ochrany trasy *PVSEK*. Při přepravě vysokého nákladu nebo mechanizace pod trasou *NVSEK* je stavebník, nebo jím pověřená třetí osoba, povinen respektovat výšku *NVSEK* nad zemí.
10. Stavebník, nebo jím pověřená třetí osoba, není oprávněn na trase *PVSEK* (včetně ochranného pásma) jakkoliv měnit niveletu terénu, vysazovat trvalé porosty ani měnit rozsah a konstrukci zpevněných ploch (např. komunikací, parkovišť, vjezdů aj.).
11. Stavebník, nebo jím pověřená třetí osoba, je povinen manipulační a skladové plochy zřizovat v takové vzdálenosti od *NVSEK*, aby činnosti na/v manipulačních a skladových plochách nemohly být vykonávány ve vzdálenost menší než 1m od *NVSEK*.
12. Stavebník, nebo jím pověřená třetí osoba, není oprávněn užívat, přemísťovat a odstraňovat technologické, ochranné a pomocné prvky *SEK*.
13. Stavebník, nebo jím pověřená třetí osoba, není oprávněn bez předchozího projednání jakkoliv manipulovat s případně odkrytými prvky *SEK*, zejména s ochrannou skříňí optických spojek, optickými spojkami, technologickými rezervami či jakýmkoliv jiným zařízením *SEK*.
14. Stavebník, nebo jím pověřená třetí osoba, je povinen každé poškození či krádež *SEK* neprodleně od okamžiku zjištění takové skutečnosti, oznámit *POS* na telefonní číslo: 602 786 457 nebo v mimopracovní době na telefonní číslo 238 462 690.

III. Práce v objektech a odstraňování objektů

1. Stavebník, nebo jím pověřená třetí osoba, je povinen před zahájením jakýchkoliv prací v budovách a jiných objektech, kterými by mohl ohrozit stávající *SEK*, prokazatelně kontaktovat *POS* a zajistit u společnosti *Česká telekomunikační infrastruktura a.s.* bezpečné odpojení *SEK*.
2. Při provádění činností v budovách a jiných objektech je stavebník, nebo jím pověřená třetí osoba, povinen v souladu s právními předpisy, technickými a odbornými normami (včetně doporučených), správnou praxí v oboru stavebnictví a technologickými postupy provést mimo jiné průzkum vnějších i vnitřních vedení *SEK* na omítce i pod ní.

IV. Součinnost stavebníka při přípravě stavby

1. Pokud činností stavebníka, nebo jím pověřené třetí osoby, k níž je třeba povolení správního orgánu dle zvláštního právního předpisu, dojde k ohrožení či omezení *SEK*, je stavebník, nebo jím pověřená třetí osoba, povinen kontaktovat *POS* a předložit zakreslení *SEK* do příslušné dokumentace stavby (projektové, realizační, koordinační atp.).
2. V případě, že pro činnosti stavebníka, nebo jím pověřené třetí osoby, není třeba povolení správního orgánu dle zvláštního právního předpisu, je stavebník, nebo jím pověřená třetí osoba, povinen předložit zakreslení trasy *SEK* i s příslušnými kótami do zjednodušené dokumentace (katastrální mapa, plánek), ze které bude zcela patrná míra dotčení *SEK*.

Příloha k Vyjádření 790177/17

Číslo žádosti: 0117 041 554

3. Při projektování stavby, rekonstrukce či přeložky vedení a zařízení silových elektrických sítí, elektrických trakcí vlaků a tramvají, nejpozději však před zahájením správního řízení ve věci povolení stavby, rekonstrukce či přeložky vedení a zařízení silových elektrických sítí, elektrických trakcí vlaků a tramvají, je stavebník, nebo jím pověřená třetí osoba, povinen provést výpočet rušivých vlivů, zpracovat ochranná opatření a předat je POS.
4. Při projektování stavby, při rekonstrukci, která se nachází v ochranném pásmu radiových tras společnosti *Česká telekomunikační infrastruktura a.s.* a překračuje výšku 15 m nad zemským povrchem, a to včetně dočasných objektů zařízení stavenišť (jeřáby, konstrukce, atd.), nejpozději však před zahájením správního řízení ve věci povolení takové stavby, je stavebník nebo jím pověřená třetí osoba, povinen kontaktovat POS. Ochranné pásmo radiových tras v šíři 50m je zakresleno do situačního výkresu. Je tvořeno dvěma podélnými pruhy o šíři 25 m po obou stranách radiového paprsku v celé jeho délce, resp. 25 m kruhem kolem vysílacího radiového zařízení.
5. Pokud se v zájmovém území stavby nachází podzemní silnoproudé vedení (NN) společnosti *Česká telekomunikační infrastruktura a.s.* je stavebník, nebo jím pověřená třetí osoba, před zahájením správního řízení ve věci povolení správního orgánu k činnosti stavebníka, nebo jím pověřené třetí osoby, nejpozději však před zahájením stavby, povinen kontaktovat POS.
6. Pokud by navrhované stavby (produktovody, energovody aj.) svými ochrannými pásmy zasahovaly do prostoru stávajících tras a zařízení SEK, či do jejich ochranných pásem, je stavebník, nebo jím pověřená třetí osoba, povinen realizovat taková opatření, aby mohla být prováděna údržba a opravy SEK, a to i za použití mechanizace, otevřeného plamene a podobných technologií.

V. Křížení a souběh se SEK

1. Stavebník, nebo jím pověřená třetí osoba, je povinen v místech křížení PVSEK se sítěmi technické infrastruktury, pozemními komunikacemi, parkovacími plochami, vjezdy atp. ukládat PVSEK v zákonných předpisy stanovené hloubce a chránit PVSEK chráničkami s přesahem minimálně 0.5 m na každou stranu od hrany křížení. Chráničku je povinen utěsnit a zamezit vnikání nečistot.
2. Stavebník nebo jím pověřená třetí osoba, je výslovně srozuměn s tím, že v případě, kdy hodlá umístit stavbu sjezdu či vjezdu, je povinen stavbu sjezdu či vjezdu umístit tak, aby metalické kabely SEK nebyly umístěny v hloubce menší než 0,6 m a optické nebyly umístěny v hloubce menší než 1 m.
3. Stavebník, nebo jím pověřená třetí osoba, je povinen základy (stavby, opěrné zdi, podezdívky apod.) umístit tak, aby dodržel minimální vodorovný odstup 1,5 m od krajního vedení, případně kontaktovat POS.
4. Stavebník, nebo jím pověřená třetí osoba, není oprávněn trasy PVSEK zneprístupnit (např. zabetonováním).
5. Stavebník, nebo jím pověřená třetí osoba, je při křížení a souběhu stavby nebo sítě technické infrastruktury s kabelovodem povinen zejména:
 - pokud plánované stavby nebo trasy sítě technické infrastruktury budou umístěny v blízkosti kabelovodu ve vzdálenosti menší než 2 m nebo při křížení kabelovodu ve vzdálenosti menší než 0,5 m nad nebo kdekoli pod kabelovodem, předložit POS zakreslení v příčných řezech,
 - do příčného řezu zakreslit také profil kabelové komory v případě, kdy jsou sítě technické infrastruktury či stavby umístěny v blízkosti kabelové komory ve vzdálenosti menší než 2 m,
 - neumísťovat nad trasou kabelovodu v podélném směru sítě technické infrastruktury,
 - předložit POS vypracovaný odborný statický posudek včetně návrhu ochrany tělesa kabelovodu pod stavbou, ve vjezdu nebo pod zpevněnou plochou,
 - nezakrývat vstupy do kabelových komor, a to ani dočasně,
 - projednat s POS, nejpozději ve fázi projektové přípravy, jakékoliv výkopové práce, které by mohly být vedeny v úrovni či pod úrovní kabelovodu nebo kabelové komory a veškeré případy, kdy jsou trajektorie podvrtní a protlaků ve vzdálenosti menší než 1,5 m od kabelovodu.

Příloha k Vyjádření 790177/17

Číslo žádosti: 0117 041 554

Informace k vytyčení SEK

V případě požadavku na vytyčení PVSEK společnosti Česká telekomunikační infrastruktura a.s. se, prosím, obraťte na společnosti uvedené níže.

Česká telekomunikační infrastruktura a.s. - středisko Morava sever

se sídlem: Olšanská 2681/6, Praha 3, PSČ 13000
IČ: 04084063 DIČ: CZ04084063
kontakt: tel: 238462175 obslužná doba po-pa 7 - 15 hod

Česká telekomunikační infrastruktura a.s. - středisko Morava sever

se sídlem: Olšanská 2681/6, Praha 3, PSČ 13000
IČ: 04084063 DIČ: CZ04084063
kontakt: tel: 238462489 obslužná doba po-pa 7 - 15 hod

Vegacom, a.s. - výhradní dodavatel společnosti Česká telekomunikační infrastruktura a.s.

se sídlem: Pohraniční 52/23, 703 00 Ostrava
IČ: 25788680 DIČ: CZ25788680
kontakt: Ing. Lubomír Vorecha, mobil: 725820762, e-mail: varecha@vegacom.cz
Hurníková Hana, mobil: 725820758, e-mail: hurnikova@vegacom.cz

ALPROTEL GROUP, s.r.o.

se sídlem: Dobrá 543 Frýdek-Místek PSČ 739 51
IČ: 25863037 DIČ: CZ25863037
kontakt: Libor Kašperlík, mobil: 602783894, e-mail: kasperlik@alprotel.cz

GIS-STAVINVEX, a.s.

se sídlem: Bučinská 1733, 735 41 Petřvald
IČ: 25163558 DIČ: CZ25163558
kontakt: Michal Kučera, tel/fax: 596541102, mobil: 731613394, e-mail: ostrava@gis-stavinvox.cz
Ing. Anežka Škovroňová, tel/fax: 596541102, mobil: 731204729, e-mail: ostrava@gis-stavinvox.cz

Josef Matoušek

se sídlem: Dvorní 766/27, Ostrava-Poruba, PSČ: 708 00
IČ: 75591961 DIČ: 6404090748
kontakt: Josef Matoušek, mobil: 602 516 579, e-mail: matousek1964@seznam.cz

KATES, spol. s r.o.

se sídlem: Důlní 889, 735 35 Horní Suchá
IČ: 47680954 DIČ:
kontakt: Stanislav Knebl, tel.: 596426011, mobil: 736626762, e-mail: knebl.kates@seznam.cz

Milan Kočvara

se sídlem: Osvoboditelů 1200, 742 21 Kopřivnice
IČ: 63341620 DIČ:
kontakt: Milan Kočvara, mobil: 602439837, e-mail: vytyceni@seznam.cz

OPTOMONT, a.s.

se sídlem: Na Najmanské 915, 710 00 Ostrava
IČ: 25355759 DIČ: CZ25355759
kontakt: Bogdan Kaleta, tel.: 558340911, mobil: 721521807, e-mail: bogdan.kaleta@optomont.cz

Příloha k Vyjádření 790177/17

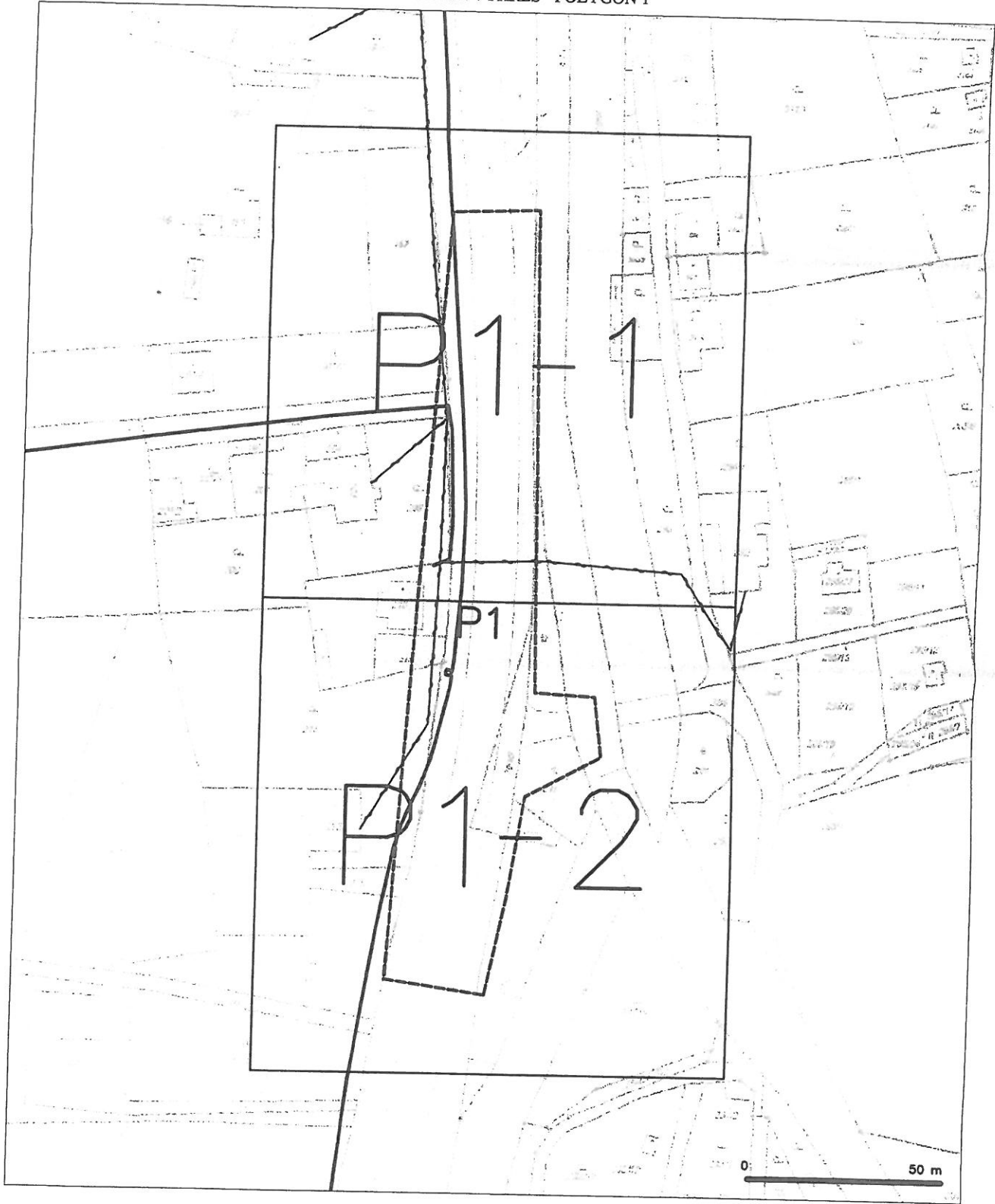
Číslo žádosti: 0117 041 554

Rostislav Ralidiák

se sídlem: Karviná, Čsl.armády 2930/25, PSČ 73301
IČ: 70244090 DIČ: CZ70244090
kontakt: Rostislav Ralidiák, mobil: 602 749 579, e-mail: trasovani@atlas.cz

Sitel, spol. s r.o., oblast Ostrava

se sídlem: U studia 2253/28, 700 30 Ostrava-Zábřeh
IČ: 44797320 DIČ: CZ 44797320
kontakt: Ing. Jaroslav Solnický, mobil: 724 390 320, e-mail: jsolnický@sitel.cz



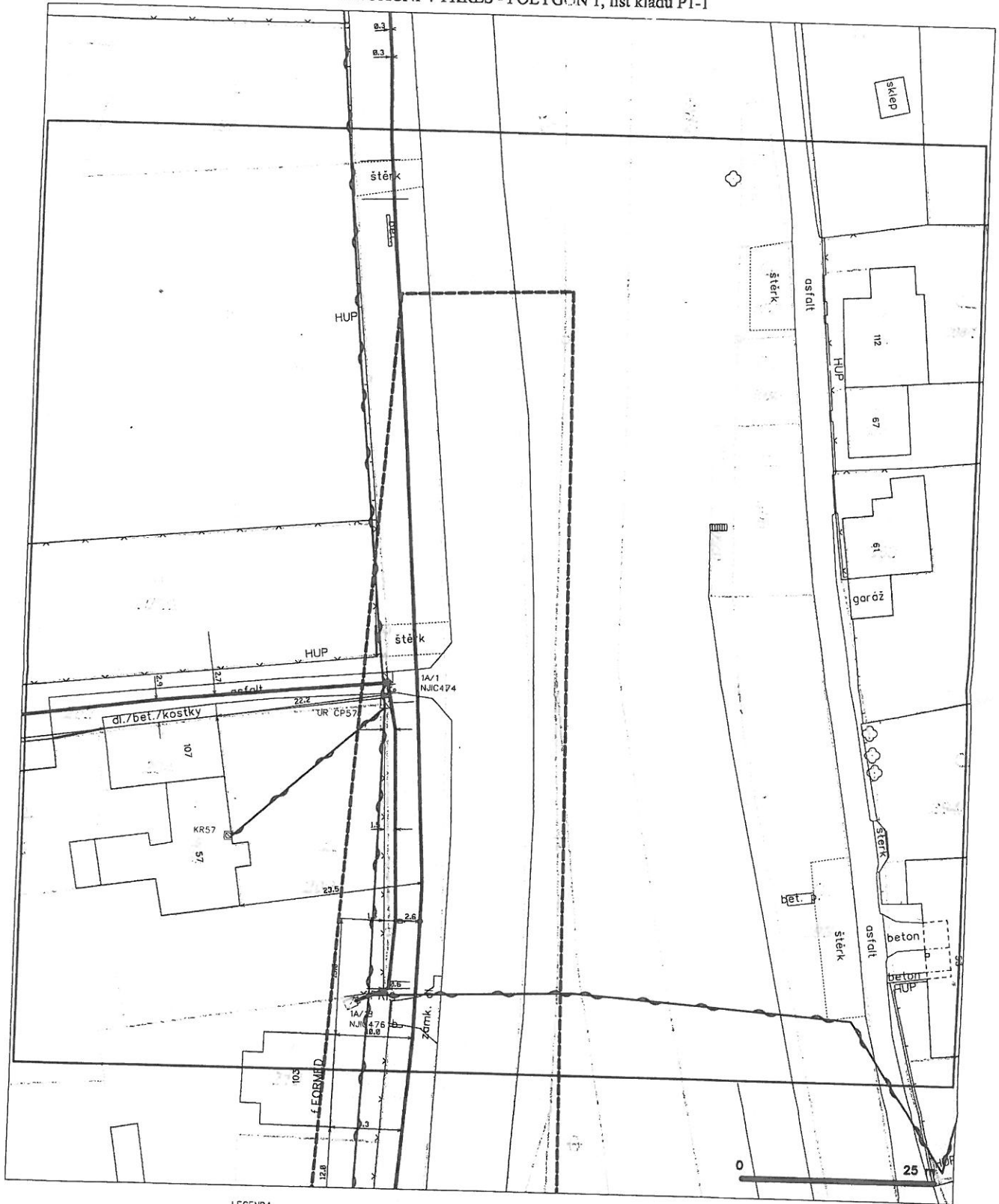
LEGENDA

- | | |
|--|--|
| <ul style="list-style-type: none"> --- hranice náhodného území a vyjádření --- NN přípojnka, území z NN přípojnou CETIN --- nerovnoměrný průběh metalického kabelu --- rovnoměrný průběh optického kabelu, ADPE trubky nebo rovněž optického a metalického kabelu --- nerovnoměrný průběh metalického kabelu --- podzemní sítě | <ul style="list-style-type: none"> --- nerovnoměrný průběh optického kabelu, ADPE trubky nebo rovněž optického a metalického kabelu --- rovinný sítě, odvětví jednoho rozvodu sítě --- podzemní sítě --- naprovozané sítě --- podzemní sítě sítě --- sítě z NN |
|--|--|

Tento doklad je nedílnou součástí rozhodnutí Městského úřadu Nový Jičín,
 č.j. *63/2018* ze dne *18.9.2018*

Podpis: *Japřek*

SITUAČNÍ VÝKRES - POLYGON 1, list kladu P1-1



LEGENDA

- | | |
|--|--|
| <ul style="list-style-type: none"> --- hranice státního území a výhledů - - - - - hranice území v MV přípoju CETN --- záměrný průběh metalického kabelu --- záměrný průběh optického kabelu, ADPE trubky nebo souše optického a metalického kabelu --- neregulovaný průběh metalického kabelu --- neregulovaný průběh optického kabelu | <ul style="list-style-type: none"> --- neregulovaný průběh optického kabelu, ADPE trubky nebo souše optického a metalického kabelu, rozvodné síť, ochranné pásmo rozvodné síti --- neregulovaný průběh metalického kabelu --- neregulovaný průběh optického kabelu, ADPE trubky nebo souše optického a metalického kabelu --- neregulovaný průběh metalického kabelu --- neregulovaný průběh optického kabelu |
|--|--|

Tento doklad je nedílnou součástí rozhodnutí Městského úřadu Nový Jičín, č.j.: 63 388 ze dne 18.9.2018.
 Podpis: *[Signature]* (11)



ŘEDITELSTVÍ SILNIC A DÁLNIC ČR

Tento doklad je nedílnou součástí rozhodnutí Městského úřadu Nový Jičín, č.j. 63388 ze dne 18.9.2018

Podpis: *Kapulel*

11

V OSTRAVĚ DNE: 20. 03. 2018

VAŠE ZNAČKA:

NAŠE ZNAČKA: 54200/15/ka 118/KA

SPIS.ZN.: NJ 60/17 – I/57

VYŘIZUJE: Kamrlová/478

Pan

Ing. Marek Milich

Štefánikova 58/31

742 21 Kopřivnice

„Místo pro přecházení na silnici I/57 Bludovice u Nového Jičína (lokalita česká škola)“
- vyjádření k projektové dokumentaci DÚR+DSP

Ředitelství silnic a dálnic ČR, Správa Ostrava byla doručena Vaše žádost o vyjádření k projektové dokumentaci pro územní řízení a stavební povolení výše uvedené stavby. K projektové dokumentaci ve stupni technické studie jsme již vydali samostatné stanovisko dopisem n.zn.54200/S474/17/IST ze dne 04.07.2017.

Záměrem investora je zřízení místa pro přecházení přes silnici č. I/57 st. hranice – Bartultovice – Opava – Nový Jičín – Vsetín – st. hranice, které je navrhováno v jejím extravilánovém úseku, v jižní části k.ú. Bludovice u Nového Jičína, v km cca 96,2 provozního staničení silnice č. I/57. Uvedené místo pro přecházení přes silnici č. I/57, je navrhováno v těsné blízkosti, severně od stávající křižovatky s místní komunikací. V rámci akce je navrhováno také zřízení chodníku a vymístění stávajících autobusových zastávek „Bludovice, škola“ na samostatné zálivy. V místě pro přecházení je vozovka nově rozšířena oproti studii na 10,5 m a mezi jízdní pruhy o šířce 4,0 m je vložen dělicí/ochranný ostrůvek nově o šířce 2,5 m v souladu s odst. 10.1.3.3. ČSN 73 6110 „Projektování místních komunikací“. V rámci realizace je navrženo i zřízení nového osvětlení, úprava nároží křižovatky, rozšíření sjezdu k objektu firmy FORMED, opravení živичného povrchu u krajnic obou zálivů a nových i rekonstruovaných chodníkových ploch. Způsob odvodnění nových i upravených ploch se nemění. Dešťové vody budou odváděny v místech autobusových zálivů a chodníkových ploch před opěmou zdí příčným sklonem do nově navržené uliční vpusti s vyústěním do stávajícího silničního příkopu. Podél opěmých zdí je navrženo drenážní potrubí s vyústěním na terén, případně do vpusti a následně do příkopu. Ostatní chodníkové plochy jsou spádovány směrem od silnice.

Dle předložených podkladů dojde stavbou k dotčení pozemků parc. č. 700/1 a 700/3 v k.ú. Bludovice u Nového Jičína ve vlastnictví České republiky s příslušností hospodařit s majetkem státu ŘSD ČR. Dále je patrné, že stavba bude částečně realizována v silničním ochranném pásmu přilehlé silnice č. I/57, která má vymezeno 50 m silniční ochranné pásmo (odměřuje se vždy od osy přilehlého jízdního pásu).

V souladu s Příkazem generálního ředitele ŘSD ČR, který stanovuje jednotný závazný postup vyřizování žádostí cizích investorů ve vztahu ke stávajícím dálnicím, silnicím I. třídy a účelovým komunikacím ve správě ŘSD ČR, jsme požádali o stanovisko k Vámi předložené projektové dokumentaci Samostatné oddělení technické podpory provozu (IS č. 33904/12700/2017/Pr). Dále bylo doloženo souhlasné vyjádření Krajského ředitelství policie MSK, DI Nový Jičín, č.j. KRPT-23813-1/ČJ-2018-070406 ze dne 12.2.2018 a Krajského úřadu MSK, odboru dopravy a chytrého regionu, č.j. MSK 166333/2017 ze dne 11.12.2017.

Ředitelství silnic a dálnic ČR, Správa Ostrava z hlediska příslušnosti hospodaření se silnicí č. I/57 a s pozemky parc.č. 700/1 a 700/3 v k.ú. Bludovice u Nového Jičína se stavbou „Místo pro přecházení na silnici I/57 Bludovice u Nového Jičína (lokalita česká škola)“ souhlasí, za předpokladu splnění níže uvedených podmínek:

Tento doklad je nedílnou součástí rozhodnutí Městského úřadu Nový Jičín,
č.j. 63/388 ze dne 18.9.2018

Podpis: 

⑪

Smluvní podmínky:

- Ve vztahu k silnici č. I/57 investor požádá příslušný silniční správní a speciální stavební úřad, kterým je v tomto případě Krajský úřad Moravskoslezského kraje, odbor dopravy a chytrého regionu v Ostravě o povolení zvláštního užívání silnice I. třídy dle §25 zákona č. 13/1997 Sb. O pozemních komunikacích a o stanovení trvalého dopravního značení.
- O vydání závazného stanoviska ke stavbě v silničním ochranném pásmu silnice I. třídy je rovněž potřeba požádat příslušný silniční správní úřad.
- Případné omezení silniční dopravy na silnici I/57 a umístění dočasného dopravního značení bude předem projednáno s příslušným orgánem Policie ČR. Stanovení k umístění případného přechodného DZ vydá příslušný silniční správní úřad.
- Ve vztahu k pozemkům parc.č. 700/1 a 700/3 v k.ú. Bludovice požadujeme ke stavebnímu řízení uzavřít mezi investorem a naší organizací smlouvu o podmínkách zřízení a budoucí smlouvě o právu věcného břemene - služebnosti na vedení VO.
- Veškeré související investice budou hrazeny z prostředků investora. Vzhledem k investici do majetku státu budou v rámci stavebního řízení řešeny budoucí majetkoprávní vztahy, uzavřeny příslušné smluvní vztahy a doloženy příslušná prohlášení, veřejné přísliby atd. Majetkoprávní vztahy budou odsouhlaseny majetkovým správcem. Součástí a příslušenství silnice I. třídy budou výhradně objekty, které slouží pouze pro potřeby stavby silnice I. třídy.
- Před zahájením stavebních prací v pozemku v majetkové správě ŘSD ČR bude vyhotoven zápis o předání staveniště a investor nebo zhotovitel s naší organizací uzavře nájemní smlouvu na zábor silnice (pozemků) v majetkové správě ŘSD ČR. V písemné žádosti bude uvedena plocha záboru v m², datum zahájení a ukončení zásahu, odpovědná osoba, identifikace žadatele.
- Po ukončení stavebních prací bude vyzván zástupce majetkového správce k protokolárnímu převzetí dotčeného pozemku, zhotovitel předloží protokol o hutnění podkladových vrstev, použitých materiálech a příslušnou fotodokumentaci.
- Po dokončení stavby bude investorem vyhotoven geometrický plán v souladu s přílohou č.3 vyhl.č. 104/97 Ministerstva dopravy, který bude odsouhlasený majetkovým správcem silnice I/57. Další dispozice s majetkem ŘSD ČR bude provedena v souladu se zákonem č. 219/2000 Sb., ve znění pozdějších předpisů.

Podmínky pro provádění stavebních prací:

- Stavebník je povinen dodržovat ustanovení zákona číslo 13/1997 Sb. ve znění zákona číslo 268/2015 Sb., a vyhlášky 104/1997 Sb. ve znění vyhlášky 338/2015 Sb. v platném znění.
- Investor stavby zajistí, aby při provádění stavby bylo do tělesa silnice a jejích součástí zasahováno jen s odbornou péčí a v nezbytně nutném rozsahu, a aby těleso silnice bylo po dokončení stavby uvedeno do řádného stavu.
- V případě poškození stavby silnice I/57 bude vozovka uvedena do původního stavu na náklady stavebníka. Způsob a rozsah opravy bude stanoven místním šetřením.
- Stavba a úprava pozemku bude provedena tak, aby její součásti a příslušenství neoslňovaly nebo jinak nerušily silniční provoz zejména umístěním reklamních zařízení, jiných světelných zdrojů), sváděním vod na silniční pozemky, svévolnými zásahy do silničního tělesa apod.
- Stožáry VO budou umístěny v dostatečné vzdálenosti od silničního tělesa, jako ostatní pevné překážky, nesmí být zhoršeny rozhledové poměry
- V místě napojení chodníku na stávající povrch sil. I/57 bude provedeno zařezání do stávajícího živичného koberce, napojení konstrukčních vrstev na stávající vozovku bude provedeno stupňovitě.
- Při osazení dvouřádku žulové kostky podél nově zřízených obrub bude asfaltový kryt nařezán v rozsahu výkopu (včetně přesahu 0,5 m přes spáru výkopu) v pravidelném tvaru a bude vyfrézován do hloubky 40 mm. Obnova asfaltového krytu komunikace č. I/57 bude provedena stejnorodým krytem – ACO 11+ , 40 mm z modifikovaného pojiva. Pracovní spáry mezi asfaltovými vrstvami budou ošetřeny dle platných ČSN (např. pružnou asfaltovou zálivkou).
- U použitých silničních obrub požadujeme materiál odolný proti chloridu sodnému.
- Nový autobusový záliv bude přednostně proveden v CB krytu.
- Poškozené vodorovné dopravní značení bude obnoveno v původním místě a na náklady investora, a to pouze schválenou nátěrovou hmotou. Vodorovné dopravní značení bude v plném rozsahu provedeno v reflexní úpravě. Stávající VDZ se v potřebných místech odstraní otryskáním.

HW

- Svislé dopravní značení bude provedeno a umístěno dle příslušných a platných zákonů, vyhlášek, technických předpisů a norem, rozměry, retroreflexní úprava atd. bude v souladu s ČSN EN 12899-1 „Stálé dopravní značení“.
- Obecně budou dodrženy standardy ŘSD ČR obsažené v Požadavcích na provedení a kvalitu na dálnicích a silnicích ve správě ŘSD ČR – PPK, ZTKP, které jsou dostupné na webových stránkách ŘSD ČR v sekci Technické předpisy
- Výše uvedenou stavbou nesmí být zhoršeny odtokové poměry silnice č. I/57 – bude zajištěno její odvodnění. Veškeré práce budou provedeny tak, aby nebyla narušena niveleta vozovky. Navržené vpusti budou přednostně v podobrubníkovém provedení (součást stavby chodníku).
- V průběhu provádění stavby nebude žádný materiál umístěn na silničním tělese, investor zajistí průběžné a bezodkladné čištění komunikace, pokud dojde ke znečištění vozovky v průběhu provádění stavby.
- Mechanismy stavby nesmí být odstavovány, ani materiál nesmí být skladován na vozovku silnice I. třídy a silniční pozemek.
- Stavební a zemní práce na pozemcích a komunikacích v majetkové správě Ředitelství silnic a dálnic ČR, Správa Ostrava lze provádět v termínu od 01. 04. do 31. 10. kalendářního roku.
- Skutečný termín zahájení a ukončení stavebních prací je potřeba v předstihu nahlásit NDIC (Slovenská 7/1124, 702 00 Ostrava – Přívoz), a to buď telefonicky (596 663 550 – 553) a nebo e-mailem s potvrzením o doručení (ndic@rsd.cz).
- V případě změny charakteru předmětné stavby vzhledem k silničnímu provozu či ochraně silnice č. I/57 požadujeme tyto změny předložit k novému vyjádření.
- Ředitelství silnic a dálnic ČR, Správa Ostrava jako majetkový správce silnice I. třídy si vyhrazuje právo kdykoliv doplnit své vyjádření při zjištění rozporů mezi projektovou dokumentací a realizací.

Platnost tohoto vyjádření je 2 roky.

Ing. Tomáš Opála
ředitel Správy Ostrava



Tento doklad je nedílnou součástí rozhodnutí Městského úřadu Nový Jičín, č.j. 63 388 ze dne 18.9.2018

Podpis:  (11)

Na vědomí:

Krajský úřad Moravskoslezského kraje, odbor dopravy a chytrého regionu, 28. října 117, 702 18 Ostrava
PÚ GR – Samostatné oddělení technické podpory provozu (email)

Ředitelství silnic a dálnic ČR, Správa Ostrava, Mojmírovců 5, 709 81 Ostrava – Mariánské Hory
TEL.: 596 663 478, MOBIL: 724 230 426, FAX.: 596 634 113, e-mail: anna.kamrdova@rsd.cz



STAVEBNÍ OBJEKTY:

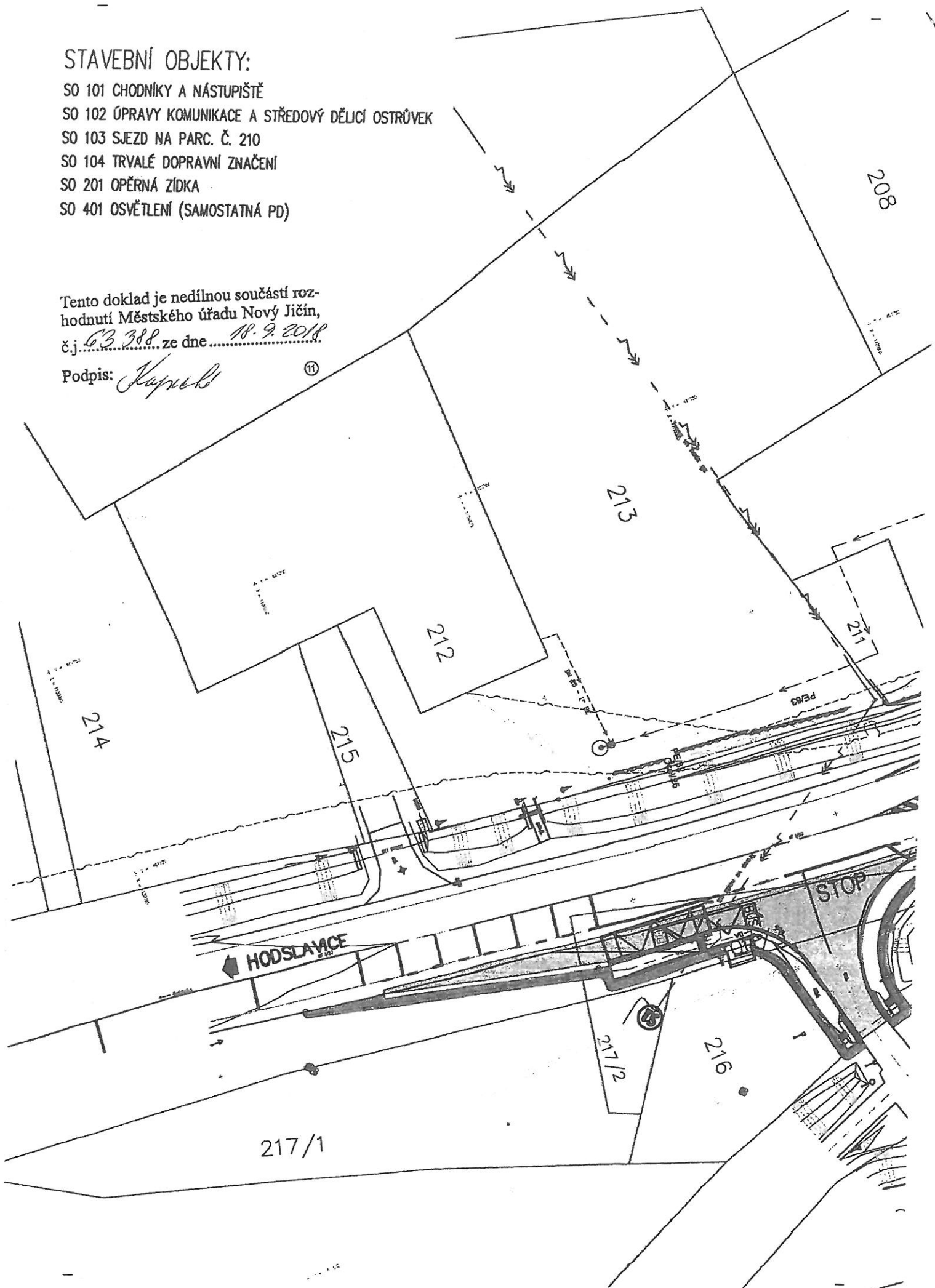
- SO 101 CHODNÍKY A NÁSTUPIŠTĚ
- SO 102 ÚPRAVY KOMUNIKACE A STŘEDOVÝ DĚLÍČÍ OSTRŮVEK
- SO 103 SJEZD NA PARC. Č. 210
- SO 104 TRVALÉ DOPRAVNÍ ZNAČENÍ
- SO 201 OPĚRNÁ ZÍDKA
- SO 401 OSVĚTLENÍ (SAMOSTATNÁ PD)

Tento doklad je nedílnou součástí rozhodnutí Městského úřadu Nový Jičín,
č.j. 63 388 ze dne 18. 9. 2018

Podpis:

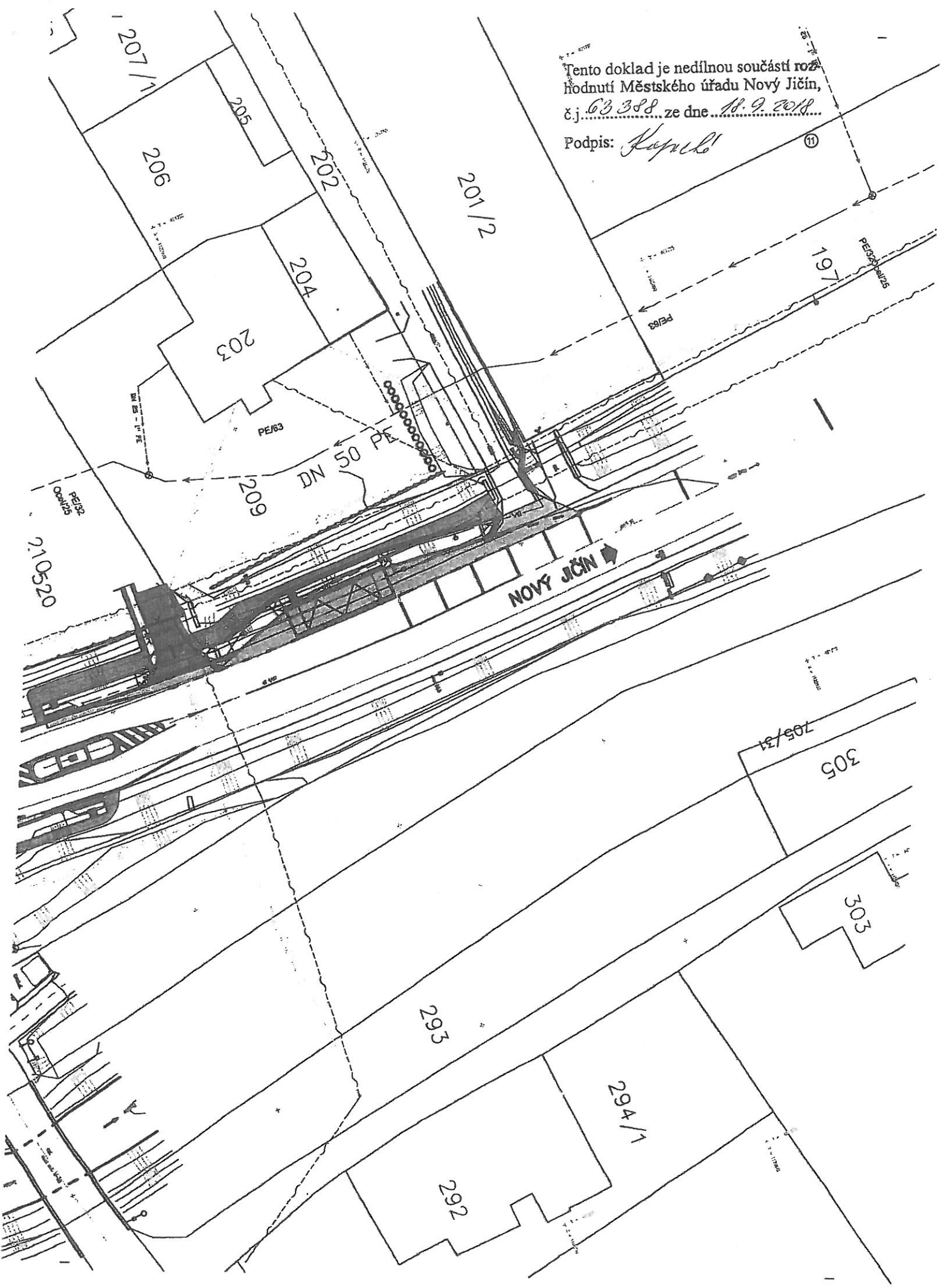
Kapriel

⑪



Tento doklad je nedílnou součástí roz
hodnutí Městského úřadu Nový Jičín,
č.j. 63 388 ze dne 18. 9. 2018.

Podpis: *Kaprl*



210520

LEGENDA MATERIÁLŮ

	NOVÝ CHODNÍK-BETONOVÁ DLAŽBA TL. 60/80 mm
	PŘEDLÁŽDĚNÍ TL. 60/80 mm
	NOVÝ OBRUBNÍK-VNĚJŠÍ SILNIČNÍ ABO 5-30
	NOVÝ CHODNÍK-RELIÉFNÍ DLAŽBA TL. 60/80 mm
	PŘEDLÁŽDĚNÍ-RELIÉFNÍ DLAŽBA TL. 60/80 mm
	NOVÝ CHODNÍK-UMĚLÁ VODICÍ LIE - DLAŽBA ŠÍŘKY 200 mm A TL. 60 mm
	NOVÝ CHODNÍK-KONTRASTNÍ DLAŽBA ŠÍŘKY 350 mm A TL. 60 mm
	ŽIVČNÝ KRYT
	NEZPEVNĚNÁ KRAJNICE-RECYKLÁT
	REKULTIVACE TRAVNATÝCH PLOCH
	BETONOVÁ ŘÍMSA OPĚRNÉ ZÍDKY A SLOUPEK PLOTU

Tento doklad je nedílnou součástí rozhodnutí Městského úřadu Nový Jičín, č.j. 03.388 ze dne 18.9.2018

Podpis:

LEGENDA STÁVAJÍCÍCH SÍTÍ

	CETIN - NADZEMNÍ PRŮBĚH METALICKÉHO KABELU
	CETIN - PODZEMNÍ ZAMĚŘENÝ PRŮBĚH METALICKÉHO KABELU
	ČEZ DISTRIBUCE - VYSOKÉ NAPĚTÍ NADZEMNÍ
	ČEZ DISTRIBUCE - NÍZKÉ NAPĚTÍ NADZEMNÍ
	RWE - PLYNOVOD
	SMVAK - VODOVOD

Ing. Tomáš Dvořák
Ředitel Správy a Dálnic ČR
SPRÁVA OSTRAVA
Mojmírovců 5/
709 81 Ostrava
IČ: 65993390 DIČ: CZ65993390 **5**

LEGENDA NOVÝCH SÍTÍ

	PODZEMNÍ VEDENÍ EL. SÍTĚ VO
--	-----------------------------

B2

K této dokumentaci bylo vydáno stanovisko ŘSD ČR, SPRÁVA OSTRAVA

č.j. 54200/2016/124 ze dne: 10.9.2018

Toto razítko slouží pouze k identifikaci předložené dokumentace a nelze jej považovat za naše stanovisko.



<p>PROJEKČNÍ ČINNOST A STATIKA STAVEB</p>	Ing. Marek Milich Štefánikova 58/31, 742 21 Koptivnice Tel.: +420 736 181 370 e-mail: marekmilich@gmail.com IČO: 04 32 56 30	
	ZODPOVĚDNÝ PROJEKTANT : ING. VÍT RYBÁK	
	VYPRACOVAL : ING. MAREK MILICH	
	KONTROLOVAL : ING. VÍT RYBÁK	
KRAJ : MORAVSKOSLEZSKÝ	MĚSTSKÝ ÚŘAD : NOVÝ JIČÍN	DATUM : 11/2017
INVESTOR : MĚSTO NOVÝ JIČÍN, Masarykovo nám. 1/1, 741 01 Nový Jičín		ZAKÁZK.Č. : 022/2017
OBJEDNATEL : MĚSTO NOVÝ JIČÍN, Masarykovo nám. 1/1, 741 01 Nový Jičín		FORMÁT : 3A4
AKCE : MÍSTO PRO PŘECHÁZENÍ NA SILNICI I/57 BLUDOVICE U NOVÉHO JIČÍNA (LOKALITA ČESKÁ ŠKOLA) KOORDINAČNÍ SITUACE STAVBY 1:500		STUPEŇ : SOUPRAVA
		DSP