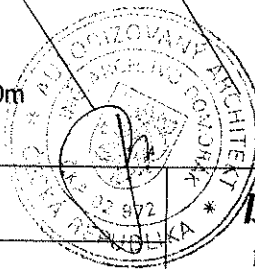


INVESTOR :	Město Nový Jičín Masarykovo nám. 1, 741 01 Nový Jičín	 ARCHITRÁV s.r.o. projekční atelier Nerudova 28 Nový Jičín 741 01 tel. 556 / 70 50 70 e-mail: arch@applet.cz
NAVRHL	Ing. arch. Ivo Domorák, Ing. arch. Oldřich Poul	
ZODP. PROJ.	Ing. arch. Ivo Domorák	
KRESLIL	Ing. arch. Oldřich Poul	
NÁZEV : ÚPRAVA PROSTORU PŘED ŽEROTÍNSKÝM ZÁMKEM V NOVÉM JIČÍNĚ parcela č. 38, k.ú. Nový Jičín - Město		DATUM DUBEN 2015 ÚČEL : DSP FORMÁT : MĚŘÍTKO : 1 : 500 VÝKRES ČÍSLO B.1
OBSAH : SO 01 - SITUACE - ZÁKRES DO KN		

MĚSTSKÝ ÚŘAD NOVÝ JIČÍN
ODBOR ÚZEMNÍHO PLÁNOVÁNÍ A STAVEBNÍHO ŘÁDU
ODDĚLENÍ STAVEBNÍHO ŘÁDU
 Masarykovo náměstí 1, 741 01 Nový Jičín

VÁŠ DOPIS ZN.:
 ZE DNE:
 NAŠE Č.J.: ÚPSŘ/17832/2015
 SP. ZN.: 7474/2015SI
 VYŘIZUJE: Slováčková Eva
 oprávněná úřední osoba, os.č. 375
 TEL.: 556768272
 FAX: 556768271
 E-MAIL: eslovackova@novyjicin-town.cz
 DATUM: 9. 3. 2015

~~Tento doklad je nedílnou součástí roz-~~
 hodnutí Městského úřadu Nový Jičín,
 č.j.: ÚPSŘ/38951/2015
 ze dne 29. 3. 2015
 Ověřil: Ing. Pončová

DLE ROZDĚLOVNÍKU

ZÁVAZNÉ STANOVISKO

Městský úřad Nový Jičín, odbor územního plánování a stavebního řádu, oddělení stavebního řádu, jako příslušný orgán státní památkové péče podle ustanovení § 29 odst. 2 písm. b) zákona č. 20/1987 Sb., o státní památkové péči, ve znění pozdějších předpisů (dále jen „zákon o státní památkové péči“) a podle ustanovení § 10 a § 11 odst. 1 písm. b) zákona č. 500/2004 Sb., správní řád, ve znění pozdějších předpisů (dále jen „správní řád“), vydává podle ustanovení § 14 odst. 2 zákona o státní památkové péči a § 149 správního řádu, na základě žádosti, kterou dne 28. 1. 2015 podalo Město Nový Jičín, zastoupeno Ing. Olgou Veverkovou, odbor majetku rozvoje a investic MěÚ Nový Jičín, IČO 00298212, Masarykovo nám. č.p. 1/1, 741 01 Nový Jičín (dále jen „žadatel“), o vydání závazného stanoviska pro územní řízení:

úprava prostoru před Žerotínským zámkem v Novém Jičíně
(Městská památková rezervace Nový Jičín)

(dále jen „stavba“) na pozemku st. p. 38 v katastrálním území Nový Jičín-město, toto závazné stanovisko:

Městský úřad Nový Jičín, odbor územního plánování a stavebního řádu, oddělení stavebního řádu, jako příslušný orgán státní památkové péče dospěl k závěru, že navrhovaná stavba je ve smyslu ustanovení § 14 odst. 3 zákona o státní památkové péči

přípustná za těchto podmínek:

1. Půlkruhové kamenné opěrné zidky budou provedeny tak, že budou svým vzhledem a materiálem korespondovat s tradičními kamennými opěrnými zidkami nebo hradebními zdmi v historickém jádru Nový Jičín. To znamená, že budou vyžděny z lomového kamene (hrubě opracované kvádríky různé velikosti) při respektování tradičního rádkového charakteru zdiva (ortogonální systém spár s minimální tloušťkou spár).
2. Umělecké dílo, které má být osazeno na střed kašny, bude řešeno v samostatném správní řízení.

BANKOVNÍ SPOJENÍ
 KB, a. s., pobočka Nový Jičín
 č.ú.: 19 - 326801 / 0100 (příjmy)
 č.ú.: 326801 / 0100 (výdaje)
 IČ: 00298212

ZÁKLADNÍ ÚŘEDNÍ HODINY
 pondělí 8.00 – 11.00 12.00 – 17.00 hod.
 středa 8.00 – 11.00 12.00 – 17.00 hod.
 čtvrtek 12.00 – 14.00 hod.

<http://www.novy-jicin.cz>
 e-mail: posta@novyjicin-town.cz
 e-podatelna: e-podatelna@novyjicin-town.cz
 tel. ústředna: +420 556 768 222
 fax: +420 556 768 289

Popis navrhovaných prací:

- úprava prostranství před vstupem do Žerotínského zámku od hotelu Praha, které předpokládá úplné odstranění všech stávajících stavebních prvků v řešeném prostoru (vodní plocha, schodiště, zpevněné plochy).

Dokumentace navrhuje vytvořit vstup do zámku zcela nově. Návrh se snaží v co největší míře zachovat stávající zeleň. Prostor je řešen jako symetrický s kruhovou kašnou a centrálním kruhovým náměstíčkem na ose, která prochází vstupní branou do zámku. Vstup do zámku je řešen centrálním schodištěm, k němuž po obou stranách směřují půlkruhové rampy vymezující prostor. Rampy mají na vnitřní straně kamennou opěrnou zídku, ke které mají být situovány lavičky. Na kamenné zídce má být umístěno nepřímé osvětlení prostoru. Z vnější strany ramp má být terén plynule vysvahován. Podél pravé rampy mají být v trávníku umístěny reflektory nesvítící kamennou hradební zeď.

U vstupu v ose prostoru je navržena výsadba dvou nových stromů a umístění dvou lamp veřejného osvětlení (stejný typ, který je již v prostoru použit). Kolem kašny a na rampách je navržena kamenná velkoplošná dlažba (žulová dlažba rozměru 40 x 40 – 60 cm) s žulovými obrubníky, v ploše dlažby je uvažováno s osvětlením kašny. Pro střed kašny je počítáno s individuálním uměleckým dílem, návrh tohoto uměleckého díla by měl vzejít ze samostatného výběrového řízení.

Konstrukce navržených zpevněných ploch bude řešena jako skladba pochůzí. Materiálové řešení povrchů zpevněných ploch je navrženo z přírodního kamene – stejný typ jaký je použit na Masarykově náměstí (žulová dlažba rozměru 40 x 40 – 60 cm). Hlavní schodiště na nádvoří zámku má být řešeno jako kamenné, buď přímo z žulových schodišťových stupňů, nebo jako betonové s obkladem z řezané žuly. Půlkruhové opěrné zídky mají být provedeny z přírodního kamene, nebo z betonového monolitu s obkladem z přírodního kamene. Kašna – vodní prvek má mít betonový základ, na který má být osazena vodní nádrž opět s kamenným obkladem.

Součástí stavby bude rovněž výměna technologie vodního prvku. V současnosti je technologie vodotrysku umístěna v podzemní betonové šachtě, která se nachází v travnaté ploše. Nově navržená technologie je podstatně menší. Nejprve má být odstraněn ŽB strop stávající šachty a původní technologie odstraněna. Následně má být do původní betonové šachty vložena nová akumulární jímka s čerpadlem a celý prostor původní betonové šachty zasypán a zatravněn. Součástí technologie je rovněž filtrační šachta, vodoměrná šachta a aletro rozvaděč technologie, vše v podzemním provedení.

V projektové dokumentaci jsou specifikovány konkrétní typy osvětlení, a to rampy, centrální kruhové části, kašny a nasvětlení hradební zdi. V rámci městského mobiliáře jsou navrženy kovové lavičky Athena Karim.

Součástí dokumentace je návrh druhů stromů pro výsadbu 2 ks stromů, a to ve variantách: 1) Acer campestre cv., 2) Crataegus laevigata Paul's Scarlet, 3) Fraxinus ornus, 4) Tilia cordata cv. (Rancho, Greenspire, Lima), 5) Prunus Accolade nebo Prunus avium Plena.

Žadatel, na něhož se vztahuje toto závazné stanovisko:

– Město Nový Jičín, IČO 00298212, Masarykovo nám. č. p. 1/1, 741 01 Nový Jičín.

ODŮVODNĚNÍ:

Městský úřad Nový Jičín, odbor územního plánování a stavebního řádu, oddělení stavebního řádu, jako orgán státní památkové péče, obdržel dne 28. 1. 2015, žádost o vydání závazného stanoviska k záměru: "úprava prostoru před Žerotínským zámkem v Novém Jičíně (Městská památková rezervace Nový Jičín) na pozemku st. p. 38 v katastrálním území Nový Jičín-město.

Vzhledem k tomu, že se předmětný pozemek nachází na území historického jádra města, prohlášeného Městskou památkovou rezervací Nový Jičín výnosem MK ČR č. j. 16.417/87-VI/1, jsou dotčeny zájmy státní památkové péče.

Dne 28. 1. 2015 byla zaslána žádost odborné organizaci státní památkové péče, tj. Národnímu památkovému ústavu v Ostravě o písemné vyjádření podle § 14 odst. 6 zákona o státní památkové péči. Vyjádření odborné organizace státní památkové péče správní orgán obdržel dne 3. 3. 2015.

Z obsahu písemného vyjádření vyplývá, že pro odbornou organizaci je navržený záměr akceptovatelný, za určitých podmínek.

Podkladem pro závazné stanovisko je žádost žadatele s popisem záměru, projektová dokumentace ve stupni DUR „Úprava prostoru před Žerotínským zámkem v Novém Jičíně, parcela č. 38, k.ú. Nový Jičín - Město“ vypracovaná spol. Architráv s.r.o., projekční ateliér, Nerudova 28, 741 01 Nový Jičín (Ing. arch. Ivo Domorák, Ing. arch. Oldřich Poul) v 04/2013 a písemné vyjádření NPÚ.

Stavba bude realizována na území Městské památkové rezervace Nový Jičín. Městská památková rezervace Nový Jičín (dále jen „MPR“) byla vymezena výnosem Ministerstva kultury České socialistické republiky ze dne 21. 12. 1987.

Účelem prohlášení historického jádra města Nového Jičína za památkovou rezervaci bylo zabezpečit zvýšenou ochranu významných historických urbanistických celků a dokladů lidské činnosti, zajistit potřebnou péči o jejich zachování, obnovu a prezentaci, aby jako organická součást životního prostředí sloužily kulturním, výchovným, společenským a hospodářským potřebám společnosti.

Prohlášením historického jádra města Nového Jičína za památkovou rezervaci se zabezpečuje zvýšená ochrana tomuto významnému historickému a uměleckému souboru jako charakteristickému dokladu vyzrálého středověkého urbanismu i příkladu jednotné renesanční výstavby, přinášející do našeho prostředí nové principy urbanistické a architektonické tvorby.

Městská památková rezervace Nový Jičín byla vymezena za účelem zabezpečení památkové ochrany a péče o dané území pro historickou, kulturní a jinou osobitost místa, historické vazby prostorů i nemovitostí a vnější obraz sídla. Chráněnou hodnotou městské památkové rezervace je kvalita a historický charakter prostředí.

Zvýšená ochrana hodnot MPR a jejího prostředí spočívá zejména v ochraně urbanistické struktury určené historickou půdorysnou a hmotovou skladbou, výškové konfigurace zástavby a přírodních prvků měřítka zástavby, charakter uliční zástavby, charakteru uličních interiérů, veřejné zeleně, významných pohledů na MPR a výhledu z ní.

Památková rezervace představuje vyšší kategorii ochrany památkově hodnotného území. Toto území se vyznačuje převážně kompaktní zástavbou bez novodobých rušivých stavebních zásahů a prvků.

NPÚ ve svém písemném vyjádření souhlasil s realizací stavby za těchto podmínek:

- 1. Půlkruhové kamenné opěrné zídky budou provedeny tak, že budou svým vzhledem a materiálem korespondovat s tradičními kamennými opěrnými zídkami nebo hradebními zdmi v historickém jádru Nový Jičín. To znamená, že budou vyzděny z lomového kamene (hrubě opracované kvádříky různé velikosti) při respektování tradičního řádkového charakteru zdiva (ortogonální systém spár s minimální tloušťkou spár). Konkrétní typ kamene (pro opěrné zídky, dlažby) bude před realizací odsouhlasen zástupci státní památkové péče na základě vzorku.*
- 2. Pro nasvětlení kamenné hradební zdi preferujeme použití zemních reflektorových svítidel namísto navržených reflektorových svítidel (nadměrných svítidel).*

3. *Umělecké dílo, které má být osazeno na střed kašny, bude úměrné dané historické lokalitě a nepoškodí pohledy na zámek. To zejména znamená, že proporce díla budou zvoleny tak, aby dílo nebylo příliš dominantní v tom smyslu, že by upozadovalo pohled na zámek, respektive bránu do areálu zámku. Doporučujeme, aby se jednalo o umělecké dílo odpovídající kvality a proto bylo vybráno na základě veřejné soutěže odbornou výběrovou komisí odpovídající svým složením předmětu úkolu, tj. výběru uměleckého díla do významného veřejného prostoru v historickém památkově chráněném území.*

Podle § 14 odst. 3 zákona o státní památkové péči, orgán státní památkové péče v závazném stanovisku podle odstavců 1 a 2 se vyjádří, zda práce tam uvedené jsou z hlediska zájmů státní památkové péče přípustné, a stanoví se základní podmínky, za kterých lze tyto práce připravovat a provést. Základní podmínky musí vycházet ze současného stavu poznání kulturně historických hodnot, které je nezbytné zachovat při umožnění realizace zamýšleného záměru.

Podmínky uvedené v závazném stanovisku musí být zcela jednoznačné a musí umožňovat vymahatelnost určených limitů. Uvedené podmínky podle § 14 odst. 3 zákona o státní památkové péči, musí stanovit konkrétní omezení, které by bylo stavebníkovi zcela jasné, srozumitelné a zřejmé. Obecná zásada správního řádu požaduje, aby obsah závazného stanoviska byl dostatečně určitý a přesný.

K akci „Úprava prostoru před Žerotínským zámkem v Novém Jičíně“ již bylo vydáno závazné stanovisko dne 13.12.2013, pod č.j. ÚPSŘ/90854/2013, na základě vyjádření odborné organizace č.j. NPÚ-381/83741/2013 ze dne 10.12.2013. V uvedeném závazném stanovisku byl souhlas s koncepcí návrhu prostoru před Žerotínským zámkem a zároveň stanoven požadavek na konkrétní specifikaci jednotlivých prvků a materiálů navržených pro řešení prostor, včetně specifikace konkrétní druhové skladby nové výsadby zeleně. Návrh v nyní předložené projektové dokumentaci odpovídá již projednanému návrhu a je rozšířen právě o konkrétní specifikaci prvků a materiálů, respektive městského mobiliáře (lavičky, osvětlení, atd.), typu dlažby, nebo druhové skladby výsadby zeleně. Navržená úprava prostoru před Žerotínským zámkem dle předložené projektové dokumentace je tak z hlediska zájmů památkové péče akceptovatelná za stanovených podmínek.

K podmínkám uvedeným ve vyjádření NPÚ orgán státní památkové péče uvádí následující skutečnosti:

Podmínka č. 1:

Tuto podmínku orgán státní památkové péče upravil a zapracoval do podmínek tohoto závazného stanoviska.

K památkovým hodnotám městské památkové rezervace patří kvalita a historický charakter prostředí, vizuální autenticita nebo vnější i vnitřní obraz sídla v blízkých i dálkových pohledech. Veřejné prostranství se navíc nachází v bezprostředním prostředí kulturních památek zámku nebo hradební zdi městského opevnění. Z těchto důvodů je nezbytné, aby nově realizované prvky a konstrukce byly vhodné do historického prostředí MPR, tj. korespondovaly s tímto historickým prostředím a nenarušovaly nevhodně zvoleným vzhledem nebo materiálovým řešením charakter a vizuální autenticitu památkově chráněné lokality, ale také pohledy na blízké kulturní památky. Z tohoto důvodu je nezbytné, aby půlkruhové kamenné opěrné zídky svým vzhledem a materiálem korespondovaly s tradičními kamennými opěrnými zídkami nebo hradebními zdmi v historickém jádru Nový Jičín. Naopak užití pro danou lokalitu cizorodé vazby režného kamenného zdiva (kyklopské zdivo, haklíkové zdivo, apod.) může značně poškodit historický charakter a vizuální autenticitu prostředí, to samé lze říci o užití cizorodých druhů kamene. Konkrétní typ kamene bude řešen v samostatném správním řízení.

Podmínka č. 2:

Tuto podmínku orgán státní památkové péče nezpracoval do podmínek tohoto závazného stanoviska. Reflektorová svítidla pro nasvětlení kamenné zdi jsou v každém případě novodobým prvkem, ať se již jedná o svítidlo umístěné na terénu nebo v zemi. Orgán státní památkové péče vyhodnotil, že umístění reflektorů na terén nebude mít podstatný vliv na památkové hodnoty městské památkové rezervace a lze je akceptovat.

Podmínka č. 3:

Tuto podmínku orgán státní památkové péče nezpracoval do podmínek tohoto závazného stanoviska. Podmínky mají stanovit přípustnost, za kterých lze zamýšlené práce připravit a provést. Tato stanovená podmínka zakládá další rozhodování a ukládání povinností správního orgánu při dozorové činnosti, tento postup však není v souladu s památkovým zákonem. Vzhledem k tomu, že mezi památkové hodnoty se řadí kvalita a historický charakter prostředí a také obraz sídla v blízkých i dálkových pohledech je nezbytné, aby umělecké dílo bylo úměrné dané historické lokalitě a nepoškozovalo pohledy na zámek. Z těchto důvodů orgán státní památkové péče stanovil podmínku, že konkrétní umělecké dílo, které má být osazeno na střed kašny, bude řešeno v samostatném správní řízení.

Orgán státní památkové péče souhlasí a ztotožnil se s doporučením odborné organizace a to:

„Doporučujeme, aby umělecké dílo, které má být osazeno na střed kašny, bylo vybráno na základě veřejné soutěže odbornou výběrovou komisí odpovídající svým složením předmětu úkolu, tj. výběru uměleckého díla do významného veřejného prostoru v historickém památkově chráněném území. Z tohoto důvodu doporučujeme, aby v komisi kromě zástupců města figurovali zástupci oborů dějiny umění, památková péče, galerijnictví, urbanismus, apod., vhodné je také do komise delegovat zástupce kulturních, výstavních nebo vzdělávacích institucí (např. Muzeum Novojičínka, Katedra dějin umění a kulturního dědictví Filozofické fakulty Ostravské univerzity v Ostravě, Katedra sochařství Fakulty umění Ostravské univerzity v Ostravě, renomované galerie nebo výstavní instituce v regionu, apod.).

Výběr uměleckého díla do významného veřejného prostoru v historickém památkově chráněném území je relativně složitou a zodpovědnou, často také velmi medializovanou záležitostí. Jedná se o problematiku napříč různými obory, kdy názory jednotlivých zainteresovaných stran na věc mohou být značně rozdílné. Společným cílem by mělo být umístění do významného veřejného prostoru v historickém prostředí MPR opravdu kvalitního uměleckého díla, které ale bude úměrné dané historické lokalitě a nepoškodí pohledy na zámek. Proto je žádoucí, aby umělecké dílo bylo vybráno ve veřejné soutěži odbornou komisí, zastoupenou odborníky dotčených oborů.“

Na základě všech výše uvedených skutečností orgán státní památkové péče dospěl k závěru, že stavba v požadovaném rozsahu je z hlediska památkové péče přípustná za stanovených podmínek.

POUČENÍ:

Toto závazné stanovisko není správním rozhodnutím podle § 67 správního řádu a z tohoto důvodu nelze proti němu podat odvolání.

Toto závazné stanovisko nenahrazuje souhlas, rozhodnutí nebo jiné opatření Městského úřadu Nový Jičín, odboru územního plánování a stavebního řádu oddělení stavebního řádu, vyžadované zákonem č. 183/2006 Sb., o územním plánování a stavebním řádu (stavební zákon), ve znění pozdějších změn a doplňků.

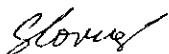
Závazné stanovisko je úkon učiněný správním orgánem na základě zákona, který není samostatným rozhodnutím ve správním řízení a jehož obsah je závazný pro výrokovou část rozhodnutí správního orgánu. Správní orgány příslušné k vydání závazného stanoviska jsou dotčenými orgány.

Jestliže bylo v průběhu řízení o žádosti vydáno závazné stanovisko, které znemožňuje žádosti vyhovět, neprovádí správní orgán další dokazování a žádost zamítne.

Jestliže odvolání směřuje proti obsahu závazného stanoviska, vyžádá odvolací správní orgán potvrzení, nebo změnu závazného stanoviska od správního orgánu nadřízeného správnímu orgánu příslušnému k vydání závazného stanoviska. Tomuto správnímu orgánu zasílá odvolání spolu s vyjádřením správního orgánu prvního stupně a s vyjádřením účastníků. Po dobu vyřizování věci nadřízeným správním orgánem správního orgánu, který je příslušný k vydání závazného stanoviska, lhůta podle § 88 odst. 1 správního řádu neběží.

UPOZORNĚNÍ:

Orgán státní památkové péče upozorňuje na skutečnost, že podle § 22 odst. 2 zákona o státní památkové péči má-li se provádět stavební činnost na území s archeologickými nálezy, jsou stavebníci již od doby přípravy stavby povinni tento záměr oznámit Archeologickému ústavu AV ČR, Praha a umožnit jemu nebo oprávněné organizaci provést na dotčeném území záchranný archeologický výzkum.



Eva Slováčková
referent veřejné správy

MĚSTSKÝ ÚŘAD
741 01 NOVÝ JIČÍN ②7

"Otisk úředního razítka"

Obdrží:

1. Město Nový Jičín, zastoupeno odborem Majetku, rozvoje a investic MěÚ Nový Jičín,
Masarykovo náměstí č. p. 1/1, 741 01 Nový Jičín 1

Na vědomí:

2. Národní památkový ústav, ÚOP v Ostravě, IDDS: 2cy8h6t

Tento doklad je nedílnou součástí rozhodnutí Městského úřadu Nový Jičín,
č. j.: ÚPSŘ/38951/2015
ze dne 27. 5. 2015

Ověřil: Ing. Pončová

MĚSTSKÝ ÚŘAD NOVÝ JIČÍN

Odbor životního prostředí

Masarykovo náměstí 1/1, 741 01 Nový Jičín

VÁŠ DOPIS ZN:
ZE DNE: 20.11.2014
ČÍSLO JEDNACÍ: OŽP/82489/2014
SPIS. ZNAČKA: 82489/2014
VYŘIZUJE: Ivana Boková
TELEFON: 556768265
MOBIL:
E-MAIL: ibokova@novyjiicin-town.cz
DATUM: 09.12.2014

Město Nový Jičín

OMRI - Ing. Veverková

Masarykovo náměstí 1

741 01 NOVÝ JIČÍN 1

Městský úřad Nový Jičín			
88238/2014		10.12.2014	
Zpracoval:	10.12.2014	Me	
Podpis:		Podpis:	
Podpisový znak:		Podpis:	
Podpis:		Podpis:	
Podpis:		Podpis:	

Úprava prostoru před Žerotínským zámkem v Novém Jičíně - koordinované závazné stanovisko

Městský úřad Nový Jičín ve smyslu §4, odst.2 a odst.7 zák.č.183/2006 Sb. o územním řízení a stavebním řádu (stavební zákon) ve znění pozdějších předpisů a na základě žádosti ze dne 20.11.2014 vydává

souhlasné koordinované závazné stanovisko

pro záměr Úprava prostoru před Žerotínským zámkem v Novém Jičíně
na parc.č. 38 v k.ú. Nový Jičín - Město

k dokumentaci zpracované firmou: ARCHITRÁV s.r.o., Nový Jičín
ze dne : 4/2013

pro účel : územní řízení a stavební řízení
pro žadatele: Město Nový Jičín, Masarykovo náměstí 1, 741 01 NOVÝ JIČÍN 1

za předpokladu respektování dílčích stanovisek:

1. Odpadové hospodářství (referent veřejné správy Mgr. Marta Kiššová)

Městský úřad Nový Jičín, odbor životního prostředí (dále jen "městský úřad"), jako věcně a místně příslušný správní orgán podle § 61 odst. 1 písm. c) zákona č. 128/2000 Sb., o obcích (obecní zřízení), ve znění pozdějších předpisů, § 11 odst. 1 zákona č. 500/2004 Sb., správní řád, ve znění pozdějších předpisů (dále jen "správní řád"), § 79 odst. 4 písm. b) a odst. 6 zákona č. 185/2001 Sb., o odpadech a o změně některých dalších zákonů, ve znění pozdějších předpisů (dále jen "zákon o odpadech") na základě žádosti ze dne 20.11.2014 stavebníka Město Nový Jičín, se sídlem Nový Jičín, Masarykovo nám. 1, PSČ 741 01, IČ : 00298212 (dále též jen "žadatel"), zastoupeného na základě pověření zaměstnankyní Ing. Olgou Veverkovou, o vyjádření k územnímu řízení z hlediska nakládání s odpady pro účely stavby "Úprava prostoru před Žerotínským zámkem v Novém Jičíně" umístěné na pozemku parc.č. 38 v k.ú. Nový Jičín - Město (dále též jen "záměr");

souhlasí s umístěním a provedením záměru dle předložené dokumentace.

BANKOVNÍ SPOJENÍ
KB a. s. pobočka Nový Jičín
č. ú. 19 - 326801 / 0100 (příjmy)
č. ú. 326801 / 0100 (výdaje)
IČ 00298212

ÚŘEDNÍ DNY A HODINY
po, st 8.00 – 17.00 hod.
út, čt 8.00 – 15.00 hod.
pá 8.00 – 12.00 hod.
čtvrtek - pro předem ohlášené návštěvy
pátek - jen pro bezodkladná podání a platby
od 11.00 – do 12.00 hod. – provoz částečně omezen (přestávka)

<http://www.novy-jicin.cz>
e-mail: posta@novyjiicin-town.cz
e-podatelna: e-podatelna@novyjiicin-town.cz
tel. ústředna: 556 768 222
fax: 556 768 289

V případě uzavírání smluv o dílo mezi investorem a zhotovitelem díla je vhodné, aby zde byla zakotvena povinnost zhotovitele k zajištění nakládání s odpady dle platných právních předpisů na úseku odpadového hospodářství.

Odůvodnění

Městský úřad obdržel uvedenou žádost o vyjádření z hlediska nakládání s odpady pro účely záměru v zájmu žadatele. Městský úřad při posuzování předmětné žádosti postupoval především podle § 79 odst. 5 zákona o odpadech. Vydání žádaného vyjádření jako stanoviska představuje postup správního orgánu podle části čtvrté správního řádu.

Dle § 79 odst. 5 zákona o odpadech posuzuje městský úřad žádost z hlediska jejího souladu s povinnostmi vyplývajícími z tohoto zákona a prováděcích právních předpisů. Toto stanovisko nenahrazuje souhlasy vydávané podle uvedeného zákona.

K žádosti byla doložena projektová dokumentace, kdy nakládání s odpady je zde popsáno, konkrétně v části : Popis vlivů stavby na životní prostředí a jeho ochrana. Z předložené dokumentace k záměru, městský úřad zjistil, že odpady vzniklé při předmětné stavební činnosti budou řádně separovány, využívány, zneškodňovány a předávány oprávněným osobám. Z hlediska nakládání s odpady upozorňujeme, že v případě dodavatelských prací je třeba ve smlouvách upravit, kdo bude původcem vznikajících odpadů. Uskutečněním záměru při dodržení zmíněné dokumentace nejsou ohroženy zájmy chráněné zákonem o odpadech a jeho prováděcími předpisy.

Závěr: Záměr lze realizovat.

2. Ochrana ovzduší (referent veřejné správy Ing. Dagmar Tomanová)

Z hlediska zákona č. 201/2012 Sb., o ochraně ovzduší, v platném znění, není zdejší orgán ochrany ovzduší kompetentní k vydání závazného stanoviska k předmětnému záměru, neboť součástí stavby není stacionární zdroj znečišťování ovzduší.

3. Ochrana zemědělského půdního fondu (referent veřejné správy Ing. Danuše Rybářová)

Záměr řeší úpravu prostoru před Žerotínským zámkem v Novém Jičíně na pozemku parc. č. 38 (ostatní plocha – zeleň) v k.ú. Nový Jičín – město.

Závěr: Městský úřad Nový Jičín, jako místně a věcně příslušný orgán ochrany ZPF dle § 15 odst. f) zák. č. 334/1992 Sb., o ochraně ZPF ve znění pozdějších předpisů (dále jen zákon o ochraně ZPF) sděluje, že záměrem nejsou dotčeny zájmy chráněné zákonem o ochraně ZPF.

4. Orgán ochrany přírody (referent veřejné správy Ing. Hana Hůlová)

Městský úřad Nový Jičín, odbor životního prostředí jako orgán ochrany přírody věcně a místně příslušný podle § 61 odst. 1 písm. c) zákona č. 128/2000 Sb., o obcích, ve znění pozdějších předpisů (obecní zřízení), § 11 odst. 1 zákona č. 500/2004 Sb., správní řád, ve znění pozdějších předpisů (správní řád), a § 77 odst. 1 písm. j) zákona č. 114/1992 Sb., o ochraně přírody a krajiny (v platném znění, dále jen „zákon“), na základě podané žádosti ze dne 20.11.2014, předložených a doplněných podkladových materiálů, se znalostí místních podmínek a po vyhodnocení záměru z hlediska zájmů ochrany přírody a krajiny uděluje tímto k věci ve vztahu k ochraně krajinného rázu ve smyslu ustanovení § 12 odst. 2 zákona

s o u h l a s n é z á v a z n é s t a n o v i s k o .

Odůvodnění:

Na základě konfrontace připravovaného záměru, kterým je úprava prostoru před Žerotínským zámkem v Novém Jičíně na pozemku parc. č. 38 (ostatní plocha - zeleň) v k.ú. Nový Jičín – Město, s podkladovými materiály, které jsou orgánu ochrany přírody k dispozici, a po vyhodnocení vlivu na zájmy chráněné citovaným zákonem bylo zjištěno, že realizací záměru v souladu s předloženým návrhem nebude snížena (negativně změněna) přírodní a estetická hodnota krajinného rázu jako dochované přírodní, kulturní a historické charakteristiky daného místa a oblasti. Negativní ovlivnění dalších zájmů v působnosti zdejšího orgánu ochrany přírody (mj. ekologicko-stabilizační funkce významných krajinných prvků, obecné druhové ochrany rostlin a živočichů včetně ochrany volně žijících ptáků, ochrany dřevin rostoucích mimo les, památných stromů, územního systému ekologické stability krajiny na lokální úrovni) se nepředpokládá.

Závěr: Záměr lze realizovat.

5. Orgán státní památkové péče (referent veřejné správy Eva Slováčková)

Městský úřad Nový Jičín, odbor územního plánování a stavebního řádu, oddělení stavební úřad, jako příslušný orgán státní památkové péče podle ustanovení § 29 odst.2 písm.b) zákona č. 20/1987 Sb., o státní památkové péči, ve znění pozdějších předpisů (dále jen „zákon o státní památkové péči“) a podle ustanovení § 10 a § 11 odst.1 písm.b) zákona č. 500/2004 Sb., správní řád, ve znění pozdějších předpisů (dále jen „správní řád“) k výše uvedenému záměru sděluje, že bude na základě podané samostatné žádosti dne 20.11.2014 vydávat v této věci samostatné závazné stanovisko. Záměr bude realizován v Městské památkové rezervaci Nový Jičín, která byla prohlášena památkovou rezervací výnosem MK ČR č.j. 16.417/87-VI/1, z tohoto důvodu jsou dotčeny zájmy památkové péče.

Závěr: Z hlediska zákona o státní památkové péči lze záměr realizovat na základě souhlasného samostatného závazného stanoviska.

6. Vodoprávní úřad (referent veřejné správy Maršálková Jarmila)

Městský úřad Nový Jičín, odbor životního prostředí jako věcně a místně příslušný vodoprávní úřad podle § 106 odst.1 zákona č. 254/2001 Sb., o vodách, a o změně některých zákonů (vodní zákon), ve znění pozdějších předpisů (dále jen vodní zákon), v souladu s ustanovením § 149 odst. 1 zákona č. 500/2004 Sb., k žádosti ze dne 20.11.2014

vydává

kladné závazné stanovisko

podle § 104 odst. 9 zákona č. 254/2001 Sb. o vodách, v platném znění, v souladu s ustanovením § 4 odst. 7 zákona č. 183/2006 Sb. o územním řízení a stavebním řádu, ve znění pozdějších předpisů

ke stavbě „Úprava prostoru před Žerotínským zámkem v Novém Jičíně“
na pozemku parc. č. 38 k.ú. Nový Jičín-Město

za těchto podmínek:

1. Při stavbě budou respektovány připomínky stanoviska správce vodovodu a kanalizace, na které bude navržený vodní prvek napojen.

Odůvodnění:

Dne 20.11.2014 podal žadatel na MÚ Nový Jičín, odbor ŽP, Masarykovo náměstí 1, Nový Jičín žádost o vydání koordinovaného závazného stanoviska. K žádosti byla doložena dokumentace pro navržený záměr.

Rozsah stavby: Dokumentace řeší úpravu prostranství před vstupem do Žerotínského zámku na pozemku parc. č. 38 k.ú. Nový Jičín-město. Nové řešení předpokládá úplné odstranění všech stávajících stavebních prvků jako vodní plochy, schodiště a zpevněných ploch. Dokumentace navrhuje vytvořit vstup do zámku jako symetrický s kruhovou kašnou a centrálním kruhovým náměstíčkem na ose. Vodní prvek bude napojen na stávající vodovodní a kanalizační přípojky, které budou pouze prodlouženy a vyvedeny k navržené kruhové kašně.

Posouzení vodoprávního úřadu: Vodoprávní úřad přezkoumal předloženou žádost z hledisek uvedených v ustanoveních vodního zákona a zjistil, že jejím uskutečněním nebo užíváním nebudou ohroženy zájmy chráněné zákonem č. 254/2001 Sb., o vodách, v platném znění a souvisejícími zvláštními předpisy nad míru citovaného zákona o vodách za předpokladu splnění stanovených podmínek. Při přezkoumání žádosti a na základě shromážděných právně významných skutečností nebyly shledány důvody bránící vydání kladného závazného stanoviska.

Vodohospodářské zájmy ve smyslu § 17 vodního zákona výše uvedenou stavbou nebudou dotčeny.

Závěr: Záměr lze za výše uvedené podmínky realizovat.

7. Speciální stavební úřad pro komunikace (referent veřejné správy Ing. Čestmír Peiger)

Městský úřad Nový Jičín, odbor dopravy, příslušný podle § 40 odst. 4 písm. d) zákona č.13/1997 Sb., o pozemních komunikacích, ve znění pozdějších předpisů, (dále jen „zákon o pozemních komunikacích“) jako obecní úřad s rozšířenou působností příslušný pro územní řízení z hlediska řešení místních a veřejně přístupných účelových komunikací, nemá k záměru – „Úprava prostoru před Žerotínským zámkem v Novém Jičíně“ umístěné na pozemku parc.č. 38 v k.ú. Nový Jičín – město, připomínek za dodržení zákona o pozemních komunikacích.

Výstavba projektovaných prostor (chodníkového tělesa) musí být navržena podle podmínek uvedených v ČSN 73 6110 PROJEKTOVÁNÍ MÍSTNÍCH KOMUNIKACÍ a v tomto musí být zahrnuty podmínky uvedené ve vyhlášce MMR ČR č. 369/2001 Sb., o obecných technických požadavcích zabezpečujících užívání staveb osobami s omezenou schopností pohybu a orientace.

Závěr: Záměr lze realizovat.

Poučení:

Závazné stanovisko je dle § 149 zákona č. 500/2004 Sb., správní řád, úkon učiněný dotčeným správním orgánem na základě zákona, jehož obsah je závazný pro výrokovou část rozhodnutí správního orgánu. Závazné stanovisko lze přezkoumat v odvolacím řízení proti rozhodnutí, které bude tímto závazným stanoviskem podmíněno. Jestliže odvolání směřuje proti obsahu závazného stanoviska, vyžádá odvolací správní orgán potvrzení nebo změnu závazného stanoviska od správního orgánu nadřízeného správnímu orgánu příslušnému k vydání závazného stanoviska. Nezákonné závazné stanovisko lze zrušit nebo změnit v přezkumném řízení, k němuž je příslušný nadřízený správní orgán správního orgánu, který vydal stanovisko. Zrušení nebo změna závazného stanoviska je v případě, že rozhodnutí, které bylo závazným stanoviskem podmíněno, již nabylo právní moci, důvodem obnovy řízení.

Podpůrná vyjádření, která nemají charakter koordinovaného závazného stanoviska:

Ochrana ovzduší (referent veřejné správy Ing. Dagmar Tomanová)

Městský úřad Nový Jičín, odbor životního prostředí, jako věcně příslušný orgán ochrany ovzduší podle ustanovení § 27 odst.1 písm. f) zákona č. 201/2012 Sb., o ochraně ovzduší (dále jen „zákon o ovzduší“) a jako místně příslušný podle ustanovení §11 zákona č. 500/2004 Sb., správní řád, ve znění pozdějších předpisů (dále jen „správní řád“) Vám sděluje, že předmětným záměrem nejsou dotčeny zájmy vyplývající ze zákona o ochraně ovzduší.

Závěr: Záměr lze realizovat.

MĚSTSKÝ ÚŘAD
741 11 NOVÝ JIČÍN ©

„otisk úředního razítka“

Ing. Eva Bártková
vedoucí odboru životního prostředí

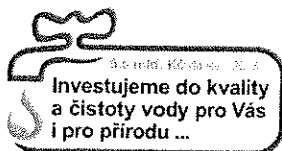
Přílohy:
PD

Dále obdrží (bez příloh):
Městský úřad Nový Jičín, odbor ÚPS, v domě

PRÍLOHA 4c 4

Tento doklad je nedílnou součástí n.
hodnotí Městského úřadu Nový Jičín.
č.j.: ÚPSK/38957/2015
ze dne 29.1.2015
Ověřil: Ing. Pončová

SmVaK
Severomoravské vodovody
a kanalizace Ostrava a.s.



**Severomoravské vodovody
a kanalizace Ostrava a.s.**
se sídlem 28. října 1235/169,
Mariánské Hory, 709 00 Ostrava

Architráv s.r.o.
Nerudova 275 / 28
741 01 Nový Jičín

TELČEROVÁ Kateřina
Tel: 596 697 185
E-mail: katerina.telcerova@smvak.cz
Značka: 9773/V018694/2014/TE

Ostrava, dne: 26.11.2014

Věc: Úprava prostoru před Žerotínským zámkem v Novém Jičíně – pozemek parc. č. 38, k.ú. Nový Jičín-město
Investor: Město Nový Jičín
Stanovisko k existenci inženýrských sítí, resp. stavebnímu záměru (neslouží jako stanovisko pro vydání územního souhlasu, územního rozhodnutí, souhlasu s ohlášenou stavbou nebo stavebního povolení)

K existenci sítí (ke stavebnímu záměru) pro výše uvedenou stavbu jsme se nevyjadřovali.

Popis stavby:

Předmětem žádosti je úprava prostoru před Žerotínským zámkem v Novém Jičíně. Byla předložena pouze kopie katastrální mapy s vyznačeným zájmovým územím. Konkrétní záměr investora nebyl předložen.

Stanovisko k umístění:

Realizaci výše uvedené stavby na pozemku parc. č. 38, k.ú. Nový Jičín-město **dojde ke střetu se** zařízením v majetku SmVaK Ostrava a.s., a to s **vodovodem DN 80 GG** – viz orientační zákres v mapové příloze.

Vzhledem k tomu, že nebyl předložen konkrétní záměr investora, uvádíme pouze obecné podmínky, které mohou být po předložení záměru doplněny.

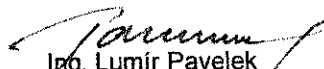
Obecné podmínky týkající se umístění a přípravy stavby:

- Zákres dotčených zařízení v majetku SmVaK Ostrava a.s. je pouze orientační, proto před zahájením projekčních prací **nutno požádat** o vytýčení zařízení SmVaK Ostrava a.s. Vytýčení provede na základě objednávky středisko vodovodních sítí Nový Jičín, tel.č. 556 779 221, 556 779 225, příp. 556 779 250.
- Stavby pevných konstrukcí požadujeme umístit mimo ochranné pásmo vodovodního potrubí. Ochranné pásmo vodovodů a kanalizací jsou stanovena § 23 zákona č. 274/2001 Sb. v platném znění o vodovodech a kanalizacích pro veřejnou potřebu, jsou vymezena vodorovnou vzdáleností od vnějšího líce stěny potrubí na každou stranu:
 - u vodovodních a kanalizačních řadů do průměru 500 mm včetně – **1,5 m.**
- V případě úprav zpevněných ploch může dojít ke změně podmínek uložení potrubí dotčeného vodovodu, a proto požadujeme respektovat níže uvedené podmínky:
 - v místech kolize řešených úprav a vodovodu SmVaK Ostrava a.s. v rozsahu ochranného pásma zařízení SmVaK Ostrava a.s. **povrch rozebíratelný, uložený do pískového lože, bez betonové podkladní desky.**
 - celková konstrukční vrstva nových zpevněných ploch v místech kolize s vodovodem (včetně jeho ochranného pásma) **nepřesáhne 40 cm** (v průběhu výstavby se nesníží stávající krytí vodovodního potrubí o více než 40 cm).

- obručníky zpevněných ploch požadujeme (v místech souběhu obručníků a zařízení SmVaK Ostrava a.s.) **osadit min. 0,5 m** od líce stěny potrubí SmVaK Ostrava a.s.
- v případě nedodržení předchozích bodů tohoto stanoviska (po posouzení navrženého technického řešení zpevněné plochy) může být požadováno provedení přeložky vodovodu případně výměny potrubí vodovodu v původní trase z materiálu tvárná litina na základě smlouvy o zabezpečení přeložky vodního díla z důvodu investiční výstavby. Smlouvu nutno uzavřít před vydáním závazného stanoviska pro povolení stavby, resp. před vydáním stavebního povolení. PD přeložky požadujeme předložit, včetně harmonogramu postupu prací v návaznosti na zásobování vodou.
- **Projektovou dokumentaci požadujeme předložit k posouzení.**
- Pokud při dalších jednáních se SmVaK Ostrava a.s. bude investor zastupován třetí osobou, požadujeme, aby nedílnou součástí žádosti o stanovisko byla plná moc, příp. pověření k zastupování.

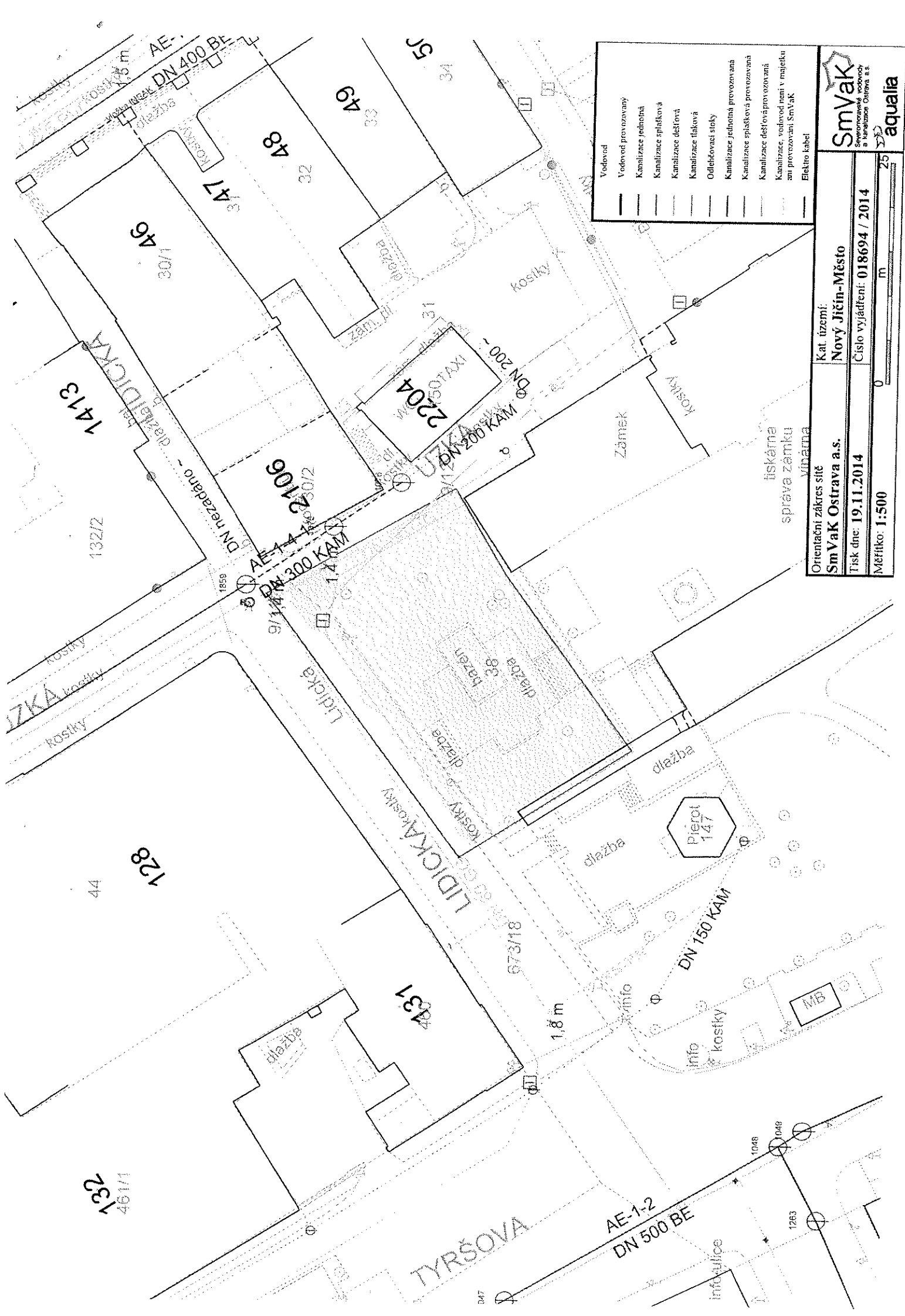
Platnost tohoto stanoviska je 1 rok.

**Severomoravské vodovody
a kanalizace Ostrava a.s.**
28. října 1235/169, Mariánské Hory,
709 00 Ostrava 39


Ing. Lumír Pavelek
vedoucí technického odboru

Přílohy:

- Orientační zakres zařízení v majetku, příp. v provozování SmVaK Ostrava a.s.




Vodovod	Vodovod provozovaný
—	Kanalizace jednotná
—	Kanalizace splašková
—	Kanalizace dešťová
—	Kanalizace tlaková
—	Odlekovací stoky
—	Kanalizace jednotná provozovaná
—	Kanalizace splašková provozovaná
—	Kanalizace dešťová provozovaná
—	Kanalizace vodovod není v majetku
—	am provozování SmVaK
—	Elektro kabel

Orientační záznam sítě		Kat. území:	Nový Jičín-Město
SmVaK Ostrava a.s.		Číslo vyjádření: 018694 / 2014	
Tisk dne: 19.11.2014		Měřítko: 1:500	
Měřítko: 1:500		aqualia	

Tento projekt je nedílnou součástí rozhodnutí Městského úřadu Nový Jičín,
č.j.: 00000/38257/2015
ze dne: 29.5.2015
Ověřil: Ing. ...

SmVaK
Severomoravské vodovody
a kanalizace Ostrava a.s.



**Severomoravské vodovody
a kanalizace Ostrava a.s.**
se sídlem 28. října 1235/169,
Mariánské Hory, 709 00 Ostrava

Architráv s.r.o.
Nerudova 275 / 28
741 01 Nový Jičín

TELČEROVÁ Kateřina
Tel: 596 697 185
E-mail: katerina.telcerova@smvak.cz
Značka: 9773/V020063/2014/TE

Ostrava, dne: 18.12.2014

Věc: Úprava prostoru před Žerotínským zámkem v Novém Jičíně - pozemek parc.č. 38, k.ú. Nový Jičín-město
Investor: Město Nový Jičín
Stanovisko pro územní a stavební řízení

K existenci sítí (ke stavebnímu záměru) pro výše uvedenou stavbu jsme vydali stanovisko dne 26.11.2014 pod zn.: 9773/V018694/2014/TE.

Popis stavby:

Předložená dokumentace řeší úpravu prostranství před vstupem do Žerotínského zámku. Součástí stavby je také stavba kašny.

Původní kašna byla napojena na vodovodní přípojku a zásobována pomocí recirkulačního čerpadla umístěného v podzemní armaturní šachtě, zde je osazen i vodoměr DN 25 a elektrorozvaděč RM. Šachta je odvodněna kanalizační přípojkou DN 150 přes vtokovou mříž ve dně šachty.

Pro zajištění čerpání vody a recirkulace do nové kašny je navrženo osazení recirkulačního čerpadla do plastové recirkulační jímky AS REWA a položení příslušných propojovacích trubních vedení. Před recirkulační šachtu bude osazena filtrační šachta DN 1000 s předřazeným typovým filtrem. K regulaci dodávaného množství vody slouží regulační ventil DN 50 na výtlačném potrubí.

Doplňování vody do recirkulační nádrže zajišťuje napojení na stávající vodovodní přípojku k původní kašně. Z technické zprávy, dle bodu 1.2.1. Zemní práce vyplývá, že stávající armaturní šachta, kde je osazen i fakturační vodoměr SmVaK Ostrava a.s. bude zrušena a v místě původního vodoměru bude osazena plastová tubusová vodoměrná šachta MODULO.

Recirkulační nádrž je opatřena přepadem se zaústěním do stávající kanalizační přípojky přes nově navrženou revizní šachtu DN 600 Umístěnou v místě původní mříže v podzemní AŠ. Do této šachty je napojen i přepad z předřazené filtrační šachty.

Stanovisko k umístění:

Realizací výše uvedené stavby na pozemku parc. č. 38, k.ú. Nový Jičín-město nedojde ke střetu se zařízení v majetku, příp. v provozování SmVaK Ostrava a.s., ale budou dotčeny zájmy SmVaK Ostrava a.s.

S uvedenou stavbou **souhlasíme** za níže uvedených podmínek.

Podmínky týkající se realizace stavby venkovního domovního rozvodu:

- V dostatečném předstihu před zahájením prací na úpravě vodovodní přípojky (min. 14 dní předem) oznámí investor tuto skutečnost středisku vodovodních sítí Nový Jičín, tel.č. 556 779 221, 556 779 225, příp. 556 779 250, se kterým dojedná termín, postup a kontrolu prací. Zahájení výkopových prací doporučujeme až na základě této dohody.

Platnost tohoto stanoviska je 1 rok.

**Severomoravské vodovody
a kanalizace Ostrava a.s.**

28. října 1235/169, Mariánské Hory,


709 00 Ostrava

22


Ing. Lumír Pavelek
vedoucí technického odboru

Přílohy:

- Orientační zakres zařízení v majetku, příp. v provozování SmVaK Ostrava a.s.
- Projektová dokumentace



721 0440:5
Tento doklad je nedílnou součástí roz-
hodnutí Městského úřadu Nový Jičín,
č.j.: ÚPSŘ/...38951/2015
ze dne: 29.5. 2015
Podpis: Ing. Pončová

ARCHITRÁV, s.r.o.
Ul. Nerudova čp. 275, 28
741 01 Nový Jičín

VÁŠ DOPIS ZNAČKY / ZE DNE

NAŠE ZNAČKA
1071766118

VYŘIZUJE / LINKA
Hamp/840840840

MÍSTO ODESLÁNÍ / DNE
Val. Meziříčí / 12. 1. 2015

Stanovisko ČEZ Distribuce, a.s., k žádosti ev. číslo 1071766118, vydané pro účely územního a stavebního řízení.

Název stavby: Úprava prostoru před Žerotinským zámkem v Novém Jičíně, parc. č. 38, k.ú. NJ – Město

Kat. území: Nový Jičín-Horní Předměstí, Nový Jičín-město **Parc.číslo** : 38

Předložené podklady: Situace stavby, technická zpráva

ČEZ Distribuce, a.s., **souhlasí s vydáním územního rozhodnutí a stavebního povolení** pro výše uvedenou stavbu při dodržení následujících podmínek:

- sdělení DSO k zařízení energetické společnosti č. **0100349522**.
- při realizaci stavby musí být ve vztahu k zařízení DS dodrženy veškeré platné normy, předpisy a respektována veškerá omezení vyplývající z existence OP zařízení DS.

Toto stanovisko má platnost 1 rok od data vydání.

Poznámka: Při další korespondenci uvádějte značku podle záhlaví.

S pozdravem




ČEZ Distribuce
Děčín, Děčín IV-Podmokly
Teplická 874/8
PSČ 405 02
IČ: 247 29 035

Ing. Miroslav Broskevič
Vedoucí oddělení Správy energetického majetku – region Morava

ČEZ Distribuce, a. s.

Děčín IV-Podmokly, Teplická 874/8, 405 02 Děčín
Zákaznická linka: 840 840 840 | Linka pro hlášení poruch: 840 850 860
fax: +420 371 102 008 | e-mail: info@cezdistribuce.cz | www.cezdistribuce.cz
IČ: 24729035, DIČ: CZ24729035 | bank. spoj.: KB Praha 35-4544580267/0100
společnost je zapsaná v obchodním rejstříku vedeném Krajským soudem v Ústí nad Labem, oddíl B, vložka 2145 s předmětem podnikání - distribuce elektřiny na základě licence č. 121015583
zasílací adresa: ČEZ Zákaznické služby, s.r.o., Guldenerova 2577/19, 303 28 Plzeň



Tento doklad je nedílnou součástí
hodnoty Městského úřadu Nový Jičín
č.j.: ÚPSŘ/3891/2015
ze dne 12.11.2015
Ověřil: Ing. Pončová

ŽADATEL

Architráv s.r.o.

NAŠE ZNAČKA

0100349522

VYŘIZUJE / LINKA

840 840 840

VYŘIZENO DNE

19.11.2014

Sdělení o existenci energetického zařízení v majetku společnosti ČEZ Distribuce, a. s., pro akci:

Úprava prostoru před Žerotínským zámkem v Novém Jičíně, p.č. 38, k.ú. Nový Jičín - Město

Vážený zákazníku,

dovolujeme si reagovat na Vaši žádost číslo 0100349522 ze dne 19.11.2014 o sdělení o existenci energetického zařízení. V majetku společnosti ČEZ Distribuce, a. s., se na Vámi uvedeném zájmovém území nachází nebo zasahuje ochranným pásmem energetické zařízení typu:

PODZEMNÍ SÍTĚ

Energetické zařízení je chráněno ochranným pásmem podle § 46 zákona č. 458/2000 Sb. (energetický zákon) v platném znění. Přibližný průběh tras zasíláme v příloze, přičemž v trase kabelového vedení může být uloženo několik kabelů.

V případě, že uvažovaná akce nebo činnost zasáhne do ochranného pásma nadzemních vedení nebo trafostanic, popř. bude po vytyčení zjištěno, že zasahuje do ochranného pásma podzemních vedení, je nutné písemně požádat o souhlas s činností v ochranném pásmu (formulář je k dispozici na www.cezdistribuce.cz v části Formuláře / Činnosti v ochranných pásmech, kontaktní údaje pro podání Vaší žádosti naleznete v zápatí). Jestliže uvažovaná akce vyvolá potřebu dílčí změny trasy vedení nebo přemístění některých prvků energetického zařízení, je nutné včas požádat o přeložku zařízení podle § 47 zákona č. 458/2000 Sb. v platném znění.

Upozorňujeme Vás rovněž, že v zájmovém území se může nacházet energetické zařízení, které není v majetku společnosti ČEZ Distribuce, a. s.

V případě existence podzemních energetických zařízení je povinností stavebníka před započítím zemních prací čtrnáct dní předem požádat o vytyčení prostřednictvím Zákaznické linky 840 840 840.

Pokud dojde k obnažení kabelového vedení nebo k poškození energetického zařízení, kontaktujte, prosím, naši Poruchovou linku 840 850 860, která je Vám k dispozici 24 hodin denně, 7 dní v týdnu.

Toto sdělení je platné 6 měsíců od 19.11.2014 a je jedním z podkladů pro zpracování projektové dokumentace, pokud je taková dokumentace zpracovávána. Nenahrazuje však vyjádření Provozovatele distribuční soustavy k projektové dokumentaci pro územní nebo stavební řízení, k připojení nového odběru, zdroje elektrické energie nebo k navýšení rezervovaného příkonu a výkonu a mimo havárií ani souhlas s činností v ochranném pásmu.

S pozdravem

z pověření ŘDA/94/0023/2012

ing. Zbyněk Businský,
vedoucí odboru Správa dat o síti,
ČEZ Distribuce, a. s.

Přílohy


1. Situační výkres zájmového území
2. Podmínky pro provádění činností v ochranných pásmech energetických zařízení



SKUPINA ČEZ – GENERÁLNÍ PARTNER ČESKÉHO OLYMPIJSKÉHO TÝMU 2001–2016

ČEZ Distribuce, a. s.

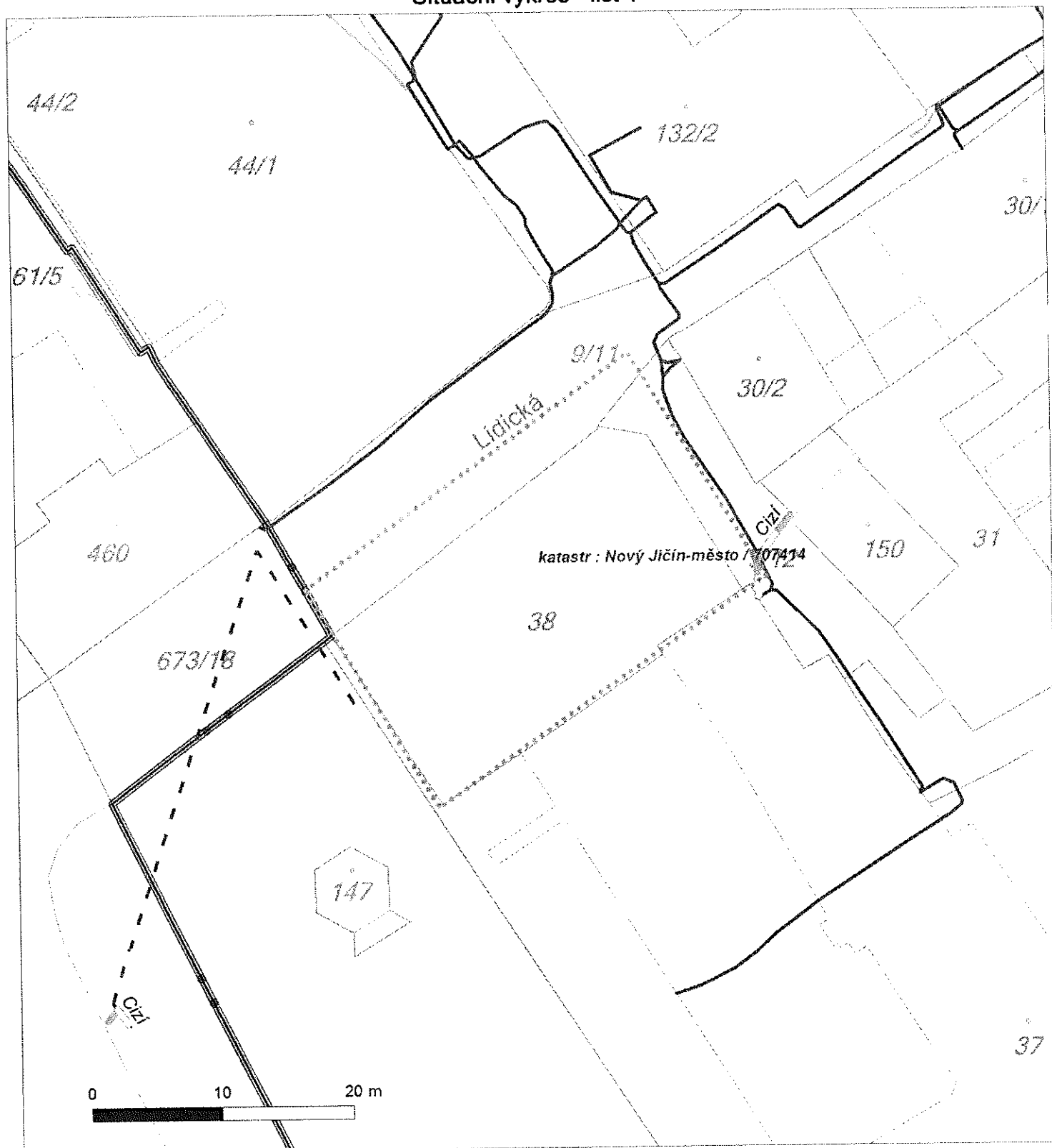
Děčín, Děčín IV-Podmokly, Teplická 874/8, PSČ 405 02 | IČ: 24729035, DIČ: CZ24729035 |
tel. zákaznické služby: 840 840 840, fax: +420 371 102 008, tel. poruchové služby: 840 850 860
e-mail: info@cezdistribuce.cz, www.cezdistribuce.cz | bank. spoj.: KB Praha 35-4544580267/0100
zapsaná v obchodním rejstříku vedeném u Krajského soudu v Ústí nad Labem, oddíl B, vložka 2145
Zasílací adresa pro zákazníky: Guldenerova 2577/19, PSČ 303 03, Plzeň




Platí pouze se sdělením číslo 0100349522.

Zakreslené polohy zařízení v příloze jsou pouze informativní.

Situační výkres - list 1





PODMÍNKY PRO PROVÁDĚNÍ ČINNOSTÍ V OCHRANNÝCH PÁSMECH PODZEMNÍCH VEDENÍ

Ochranné pásmo podzemních vedení elektrizační soustavy do 110 kV včetně a vedení řídicí, měřicí a zabezpečovací techniky je stanoveno v §46, odst. (5), Zák. č. 458/2000 Sb. a činí 1 metr po obou stranách krajního kabelu kabelové trasy, nad 110 kV činí 3 metry po obou stranách krajního kabelu.

V ochranném pásmu podzemního vedení je podle §46 odst. (8) a (10) zakázáno:


- a) zřizovat bez souhlasu vlastníka těchto zařízení stavby či umisťovat konstrukce a jiná podobná zařízení, jakož i uskladňovat hořlavé a výbušné látky,
- b) provádět bez souhlasu vlastníka zemní práce,
- c) provádět činnosti, které by mohly ohrozit spolehlivost a bezpečnost provozu těchto zařízení nebo ohrozit život, zdraví či majetek osob,
- d) provádět činnosti, které by znemožňovaly nebo podstatně znesnadňovaly přístup k těmto zařízením,
- e) vysazovat trvalé porosty a přejíždět vedení těžkými mechanizmy.

Pokud stavba nebo stavební činnost zasahuje do ochranného pásma podzemního vedení, je třeba požádat o písemný souhlas vlastníka nebo provozovatele tohoto zařízení na základě §46, odst. (8) a (11) Zákona č. 458/2000 Sb.

V ochranných pásmech podzemních vedení je třeba dále dodržovat následující podmínky:

1. Dodavatel prací musí před zahájením prací zajistit vytyčení podzemního zařízení a prokazatelně seznámit pracovníky, jichž se to týká, s jejich polohou a upozornit na odchylky od výkresové dokumentace.
2. Výkopové práce do vzdálenosti 1 metr od osy (krajního) kabelu musí být prováděny ručně. V případě provedení sond (ručně) může být tato vzdálenost snížena na 0,5 metru.
3. Zemní práce musí být prováděny v souladu s ČSN 73 6133 Návrh a provádění zemního tělesa pozemních komunikací a při zemních pracích musí být dodrženo Nařízení vlády č. 591/2006 Sb., o bližších minimálních požadavcích na bezpečnost a ochranu zdraví při práci na staveništích.
4. Místa křížení a souběhy ostatních zařízení se zařízeními energetiky musí být vyprojektovány a provedeny zejména dle ČSN 73 6005, ČSN EN 50 341-1,2, ČSN EN 50341-3, ČSN EN 50423-1, ČSN 33 2000-5-52 a PNE 34 1050.
5. Dodavatel prací musí oznámit příslušnému provozovateli distribuční soustavy zahájení prací minimálně 3 pracovní dny předem.
6. Při potřebě přeježdění trasy podzemních vedení vozidly nebo mechanizmy je třeba po dohodě s provozovatelem provést dodatečnou ochranu proti mechanickému poškození.
7. Je zakázáno manipulovat s obnaženými kabely pod napětím. Odkryté kabely musí být za vypnutého stavu řádně vyvěšeny, chráněny proti poškození a označeny výstražnou tabulkou dle ČSN ISO 3864.
8. Před záhozem kabelové trasy musí být provozovatel kabelu vyzván ke kontrole uložení. Pokud tato organizace provádějící zemní práce neprovede, vyhrazuje si provozovatel distribuční soustavy právo nechat inkriminované místo znovu odkryt.
9. Při záhozu musí být zemina pod kabely řádně udusána, kabely zapískovány a provedeno krytí proti mechanickému poškození.
10. Bez předchozího souhlasu je zakázáno snižovat nebo zvyšovat vrstvu zeminy nad kabelem.
11. Každé poškození zařízení provozovatele distribuční soustavy musí být okamžitě nahlášeno na Linku pro hlášení poruch Skupiny ČEZ, společnosti ČEZ Distribuce, a. s., 840 850 860, která je Vám k dispozici 24 hodin denně, 7 dní v týdnu.
12. Ukončení stavby musí být neprodleně ohlášeno příslušnému provoznímu útvaru.
13. Po dokončení stavby provozovatel distribuční soustavy nesouhlasí s vyhlášením ochranného pásma nových rozvodů, které jsou budovány, protože se již jedná o práce v ochranném pásmu zařízení provozovatele distribuční soustavy. Případné opravy nebo rekonstrukce na svém zařízení nebude provozovatel distribuční soustavy provádět na výjimku z ochranného pásma nebo na základě souhlasu s činností v tomto pásmu.

Případné nedodržení uvedených podmínek bude řešeno příslušným stavebním úřadem nebo nahlášeno Státní energetické inspekci v souladu s §93, Zákona č. 458/2000 Sb. jako porušení zákazu provádět činnosti v ochranných pásmech dle §46 téhož zákona.



PODMÍNKY PRO PROVÁDĚNÍ ČINNOSTÍ V OCHRANNÝCH PÁSMECH NADZEMNÍCH VEDENÍ

Ochranné pásmo nadzemního vedení podle §46, odst. (3), Zák. č. 458/2000 Sb. je souvislý prostor vymezený svislými rovinami vedeními po obou stranách vedení ve vodorovné vzdálenosti měřené kolmo na vedení, které činí od krajního vodiče vedení na obě jeho strany:

- a) u napětí nad 1 kV a do 35 kV včetně
 - i) pro vodiče bez izolace 7 metrů (resp. 10 metrů u zařízení postaveného do 31. 12. 1994),
 - ii) pro vodiče s izolací základní 2 metry,
 - iii) pro závěsná kabelová vedení 1 metr;
- b) u napětí nad 35 kV do 110 kV včetně: 12 metrů (resp. 15 metrů u zařízení postaveného do 31. 12. 1994).

Poznámka:

Nadzemní vedení nízkého napětí (do 1 kV) není chráněno ochranným pásmem. Při činnostech prováděných v jeho blízkosti (práce v blízkosti) je nutné dodržet vzdálenosti dané ČSN EN 50110-1 ed. 2.

V ochranném pásmu nadzemního vedení je podle §46 odst. (8) a (9) zakázáno:

1. zřizovat bez souhlasu vlastníka těchto zařízení stavby či umisťovat konstrukce a jiná podobná zařízení, jakož i uskladňovat hořlavé a výbušné látky,
2. provádět bez souhlasu vlastníka zemní práce,
3. provádět činnosti, které by mohly ohrozit spolehlivost a bezpečnost provozu těchto zařízení nebo ohrozit život, zdraví či majetek osob,
4. provádět činnosti, které by znemožňovaly nebo podstatně znesnadňovaly přístup k těmto zařízením,
5. vysazovat chmelnice a nechávat růst porosty nad výšku 3 metry.


Pokud stavba nebo stavební činnost zasahuje do ochranného pásma nadzemního vedení, je třeba požádat o písemný souhlas vlastníka nebo provozovatele tohoto zařízení na základě §46, odst. (8) a (11) Zákona č. 458/2000 Sb.

V ochranných pásmech nadzemních vedení je třeba dále dodržovat následující podmínky:

1. Při pohybu nebo pracích v blízkosti elektrického vedení vysokého napětí se nesmí osoby, předměty, prostředky nemající povahu jeřábu přiblížit k živým částem - vodičům blíže než 2 metry (dle ČSN EN 50110-1).
2. Jeřáby a jim podobná zařízení musí být umístěny tak, aby v kterékoli poloze byly všechny jejich části mimo ochranné pásmo vedení a musí být zamezeno vymrštění lana.
3. Je zakázáno stavět budovy nebo jiné objekty v ochranných pásmech nadzemních vedení vysokého napětí.
4. Je zakázáno, provádět veškeré pozemní práce, při kterých by byla narušena stabilita podpěrných bodů - sloupů nebo stožárů.
5. Je zakázáno upevňovat antény, reklamy, ukazatele apod. pod, přes nebo přímo na stožáry elektrického vedení.
6. Dodavatel prací musí prokazatelně seznámit své pracovníky, jichž se to týká s ČSN EN 50110-1.
7. Pokud není možné dodržet body č. 1 až 4, je možné požádat příslušný provozní útvar provozovatele distribuční soustavy o další řešení (zajištění odborného dohledu pracovníka s elektrotechnickou kvalifikací dle Vyhlášky č. 50/78 Sb., vypnutí a zajištění zařízení, zaizolování živých částí...), pokud nejsou tyto podmínky již součástí jiného vyjádření ke konkrétní stavbě.
8. V případě požadavku na vypnutí zařízení po nezbytnou dobu provádění prací je nutné požádat minimálně 25 dní před požadovaným termínem. V případě vedení nízkého napětí je možné též požádat o zaizolování části vedení.

Při práci v ochranném pásmu nutno respektovat technické normy, zejména PNE 33 3301 a ČSN EN 50423-1.

Případné nedodržení uvedených podmínek bude řešeno příslušným stavebním úřadem nebo nahlášeno Státní energetické inspekci v souladu s §93, Zákona č. 458/2000 Sb. jako porušení zákazu provádět činnosti v ochranných pásmech dle §46 téhož zákona.



PODMÍNKY PRO PROVÁDĚNÍ ČINNOSTÍ V OCHRANNÝCH PÁSMECH ELEKTRICKÝCH STANIC

Ochranné pásmo elektrické stanice je stanoveno v §46, odst. (6), Zák. č. 458/2000 Sb. a je vymezeno svislými rovinami vedenými ve vodorovné vzdálenosti:

- a) u venkovních el. stanic a dále stanic s napětím větším než 52 kV v budovách 20 metrů od oplocení nebo od vnějšího lince obvodového zdiva,
- b) u stožárových elektrických stanic a věžových stanic s venkovním přívodem s převodem napětí z úrovně nad 1 kV a menší než 52 kV na úroveň nízkého napětí 7 m od vnější hrany půdorysu stanice ve všech směrech,
- c) u kompaktních a zděných el. stanic s převodem napětí z úrovně nad 1 kV a menší než 52 kV na úroveň nízkého napětí 2 metry od vnějšího pláště stanice ve všech směrech,
- d) u vestavěných el. stanic 1 metr od obestavění.

V ochranném pásmu elektrické stanice je podle §46 odst. (8) a (10) zakázáno:

1. zřizovat bez souhlasu vlastníka těchto zařízení stavby či umisťovat konstrukce a jiná podobná zařízení, jakož i uskladňovat hořlavé a výbušné látky,
2. provádět bez souhlasu vlastníka zemní práce,
3. provádět činnosti, které by mohly ohrozit spolehlivost a bezpečnost provozu těchto zařízení nebo ohrozit život, zdraví či majetek osob,
4. provádět činnosti, které by znemožňovaly nebo podstatně znesnadňovaly přístup k těmto zařízením.

Pokud stavba nebo stavební činnost zasahuje do ochranného pásma elektrické stanice, je třeba požádat o písemný souhlas vlastníka nebo provozovatele tohoto zařízení na základě §46, odst. (8) a (11) Zákona č. 458/2000 Sb.

V ochranném pásmu elektrické stanice je dále zakázáno provádět činnosti, které by mohly mít za následek ohrožení bezpečnosti a spolehlivosti provozu stanice nebo zmenšující či podstatně znesnadňující její obsluhu a údržbu a to zejména:

1. provádět výkopové práce ohrožující zaústění podzemních vedení vysokého a nízkého napětí nebo stabilitu stavební části el. stanice (viz. podmínky pro činnosti v ochranných pásmech podzemního vedení),
2. skladovat či umisťovat předměty bránící přístupu do elektrické stanice nebo k rozvaděčům vysokého nebo nízkého napětí,
3. umisťovat antény, reklamy, ukazatele apod.,
4. zřizovat oplocení, které by znemožnilo obsluhu el. stanice.

Případné nedodržení uvedených podmínek bude řešeno příslušným stavebním úřadem nebo nahlášeno Státní energetické inspekci v souladu s §93, Zákona č. 458/2000 Sb. jako porušení zákazu provádět činnosti v ochranných pásmech dle §46 téhož zákona.



Technické služby města Nového Jičína,
příspěvková organizace
Suvorovova 909/114, 741 01 Nový Jičín, CZ
tel.: 556764830, fax.: 556764840, e-mail: sekretariat@tsnj.cz

Příloha č. 6
Tento doklad je nedílnou součástí roz-
hodnutí Městského úřadu Nový Jičín,
č.j.: ÚPSM/38951/2015
ze dne: 29.5.2015
Ověřil: Ing. Pončová

Príspevková organizace byla zřízena zastupitelstvem města Nového Jičína usnesením č. 17/20/2009, ze dne 10.9.2009.

Vaše č. j. OMRI/----/2015

Naše č. j. ----/2015/Pa

**Věc: VYJÁDŘENÍ O EXISTENCI PODZEMNÍCH VEDENÍ – ZAŘÍZENÍ
KE STAVEBNÍMU ŘÍZENÍ - AKCE : (místo staveniště – trasy):**

**„ÚPRAVA PROSTORU PŘED ŽEROTÍNSKÝM ZÁMKEM V NOVÉM JIČÍNĚ –
parcela č. 38, k.ú. Nový Jičín – Město.“**

Při realizaci výše uvedené stavby ~~nedojde~~ - dojde ke styku (souběhu-křížování)
s podzemním zařízením V.O.

Provádět jakékoliv práce v okolí našeho podzemního zařízení je bez našeho souhlasu nepřipustné.

Ochranné pásmo : 1 m

V ochranném pásmu je zakázáno:

- zřizovat stavbu (i provizorní), nebo jiná zařízení, skládky
- provádět jinou činnost, která by znemožnila nebo podstatně znesnadňovala přístup k zařízení a tím plynulost a bezpečnost provozu (např. prosakováním působit korozivně na zařízení)
- provádět bez souhlasu provozovatele zemní práce, které by mohly ohrozit zařízení a tím plynulost a bezpečnost jeho provozu, (např. výkopy, odklizení nebo navážení zeminy, sondy, zpevněné plochy).

Provádění zemních prací v blízkosti našeho podzemního zařízení se povoluje s tím, že Vaše organizace bude respektovat následující podmínky:

- požádá o vytýčení trasy příslušnou provozovnu veřejného osvětlení TS města Nového Jičína, příspěvková organizace
- vytýčí kabelovou trasu viditelně ve stanovišti – trase
- započítí práce v blízkosti podzemního zařízení oznámi provozu předem se žádostí o dozor
- seznámí (prokazatelně) patřičné pracovníky s polohou vedení
- v případě nepředpokládaných prací v blízkosti ochranného pásma trasy zajistí vykopání ručních sond k ověření přesné polohy
- upozorní své pracovníky na možnou odchylku uloženého zařízení od výkresové dokumentace
- průkazně zakáže provádění jakýchkoliv zemních prací s mechanismy v ochranném pásmu zařízení
- vyzve příslušnou provozovnu ke kontrole stavu a uložení kabelu dle ČSN 736005, 736006, 34150. Osoba pověřená dozorem dá souhlas k zasypání výkopu.
- ohlásí neprodleně každé poškození podzemního zařízení
- poškození, případně přemístění stávajících zařízení VO uhradí žadatel – investor

Platnost tohoto vyjádření platí dva roky ode dne vydání

Převzal:

MěÚ Nový Jičín, OMRI, Ing. Veverková

V Novém Jičíně dne: 29.4. 2015

Technické služby města Nového Jičína,
příspěvková organizace
Papák Milan
vedoucí stf. VO
Suvorovova 909/114, 741 01 Nový Jičín
IČ: 00417688 DIČ: CZ00417688



PŘÍLOHA č. 7

Tento doklad je nedílnou součástí rozhodnutí Městského úřadu Nový Jičín,
č.j.: ÚPSŘ/ 3471/2015
ze dne 12.5.2015
Ověřil: Ing. Pončová

**VYJÁDŘENÍ O EXISTENCI SÍTĚ ELEKTRONICKÝCH KOMUNIKACÍ
A VŠEOBECNÉ PODMÍNKY OCHRANY SÍTĚ ELEKTRONICKÝCH KOMUNIKACÍ
SPOLEČNOSTI O2 CZECH REPUBLIC A.S.**

vydané podle § 101 zákona č. 127/2005 Sb., o elektronických komunikacích a o změně některých souvisejících zákonů (zákon o elektronických komunikacích), ve znění pozdějších předpisů a § 161 zákona č. 183/2006 Sb., o územním plánování a stavebním řádu (stavební zákon) či dle dalších příslušných právních předpisů

Číslo jednací: 726382/14

Číslo žádosti: 0114 258 492

Důvod vydání Vyjádření: Spojené územní a stavební řízení

Platnost tohoto Vyjádření končí dne: 19. 11. 2016.

Žadatel	ARCHITRÁV, s.r.o.	
Stavebník	Město Nový Jičín, Masarykovo nám. 1, Nový Jičín, 74101	
Název akce	Úprava prostoru před Žerotínským zámkem v Novém Jičíně, p.č.38, k.ú. Nový Jičín-Město	
Zájmové území	Okres	Nový Jičín
	Obec	Nový Jičín
	Kat. území / č. parcely	Nový Jičín-město; Nový Jičín-Horní Předměstí

Žadatel shora označenou žádostí určil a vyznačil zájmové území, jakož i stanovil důvod pro vydání Vyjádření o existenci sítě elektronických komunikací a Všeobecných podmínek ochrany sítě elektronických komunikací společnosti O2 Czech Republic a.s. (dále jen *Vyjádření*).

Na základě určení a vyznačení zájmového území žadatelem a na základě stanovení důvodu pro vydání *Vyjádření* vydává společnost O2 Czech Republic a.s. následující *Vyjádření*:

Ve vyznačeném zájmovém území se nachází síť elektronických komunikací společnosti O2 Czech Republic a.s. (dále jen SEK) nebo její ochranné pásmo.

Existence a poloha SEK je zakreslena v příloženém výřezu/výřezech z účelové mapy SEK společnosti O2 Czech Republic a.s.. Ochranné pásmo SEK je v souladu s ustanovením § 102 zákona č. 127/2005 Sb., o elektronických komunikacích a o změně některých souvisejících zákonů stanoveno rozsahem 1,5 m po stranách krajního vedení SEK a není v příloženém výřezu/výřezech z účelové mapy SEK společnosti O2 Czech Republic a.s. vyznačeno (dále jen *Ochranné pásmo*).

(1) *Vyjádření* je platné pouze pro zájmové území určené a vyznačené žadatelem, jakož i pro důvod vydání *Vyjádření* stanovený žadatelem v žádosti.

Vyjádření pozbývá platnosti uplynutím doby platnosti v tomto *Vyjádření* uvedené, změnou rozsahu zájmového území či změnou důvodu vydání *Vyjádření* uvedeného v žádosti, nesplněním povinnosti stavebníka dle bodu (2) tohoto *Vyjádření*, a nebo pokud se žadatel či stavebník bezprostředně před zahájením realizace stavby ve vyznačeném zájmovém území prokazatelně neujistí u společnosti O2 Czech Republic a.s. o tom, zda toto *Vyjádření* v době bezprostředně předcházející zahájení realizace stavby ve vyznačeném zájmovém území stále odpovídá skutečnosti, to vše v závislosti na tom, která ze skutečností rozhodná pro pozbytí platnosti tohoto *Vyjádření* nastane nejdříve.

(2) Stavebník, nebo jím pověřená třetí osoba, je povinen bez zbytečného odkladu poté, kdy zjistil, že jeho záměr, pro který podal shora označenou žádost, je v kolizi se SEK a nebo zasahuje do *Ochranného pásma SEK*, nejpozději však před počátkem zpracování projektové dokumentace stavby, která koliduje se SEK a nebo zasahuje do *Ochranného pásma SEK*, vyzvat společnost O2 Czech Republic a.s. ke stanovení konkrétních podmínek ochrany SEK, bude-li stanovení takových konkrétních podmínek třeba, případně k přeložení SEK, a to v pracovní dny od 8:00 do 15:00, prostřednictvím zaměstnance společnosti O2 Czech Republic a.s. pověřeného ochranou sítě - Karel Dombrovský, tel.: 59 668 2977, 602 786 457, e-mail: karel.dombrovsky@o2.cz (dále jen POS).



Číslo jednací: 726382/14

Číslo žádosti: 0114 258 492

(3) Přeložení *SEK* zajistí její vlastník, společnost *O2 Czech Republic a.s.*. Stavebník, který vyvolal překládku *SEK* je dle ustanovení § 104 odst. 17 zákona č. 127/2005 Sb., o elektronických komunikacích a o změně některých souvisejících zákonů povinen uhradit společnosti *O2 Czech Republic a.s.* veškeré náklady na nezbytné úpravy dotčeného úseku *SEK*, a to na úrovni stávajícího technického řešení.

(4) Pro účely přeložení *SEK* dle bodu (3) tohoto Vyjádření je stavebník povinen uzavřít se společností *O2 Czech Republic a.s.* Smlouvu o realizaci překládky *SEK*.

(5) Bez ohledu na všechny shora v tomto Vyjádření uvedené skutečnosti je stavebník, nebo jím pověřená třetí osoba povinen řídit se Všeobecnými podmínkami ochrany *SEK* společnosti *O2 Czech Republic a.s.*, které jsou nedílnou součástí tohoto Vyjádření.

(6) Společnost *O2 Czech Republic a.s.* prohlašuje, že žadateli byly pro jím určené a vyznačené zájmové území poskytnuty veškeré, ke dni podání shora označené žádosti, dostupné informace o *SEK*.

(7) Žadateli převzetím tohoto Vyjádření vzniká povinnost poskytnuté informace a data užít pouze k účelu, pro který mu byla tato poskytnuta. Žadatel není oprávněn poskytnuté informace a data rozmnožovat, rozšiřovat, pronajímat, půjčovat či jinak užívat bez souhlasu společnosti *O2 Czech Republic a.s.*. V případě porušení těchto povinností vznikne žadateli odpovědnost vyplývající z platných právních předpisů, zejména předpisů práva autorského.

V případě dotazů k Vyjádření lze kontaktovat společnost *O2 Czech Republic a.s.* na asistenční lince 14 111.

Přílohami Vyjádření jsou:

- Všeobecné podmínky ochrany *SEK* společnosti *O2 Czech Republic a.s.*
- Situační výkres (obsahuje zájmové území určené a vyznačené žadatelem a výřezy účelové mapy *SEK*)
- Informace k vytyčení *SEK*

Vyjádření vydala společnost *O2 Czech Republic a.s.* dne: 19. 11. 2014.

O2 Czech Republic a.s.
Za Brumlovkou 266/2
140 22 Praha 4
DIČ: CZ60193336

697

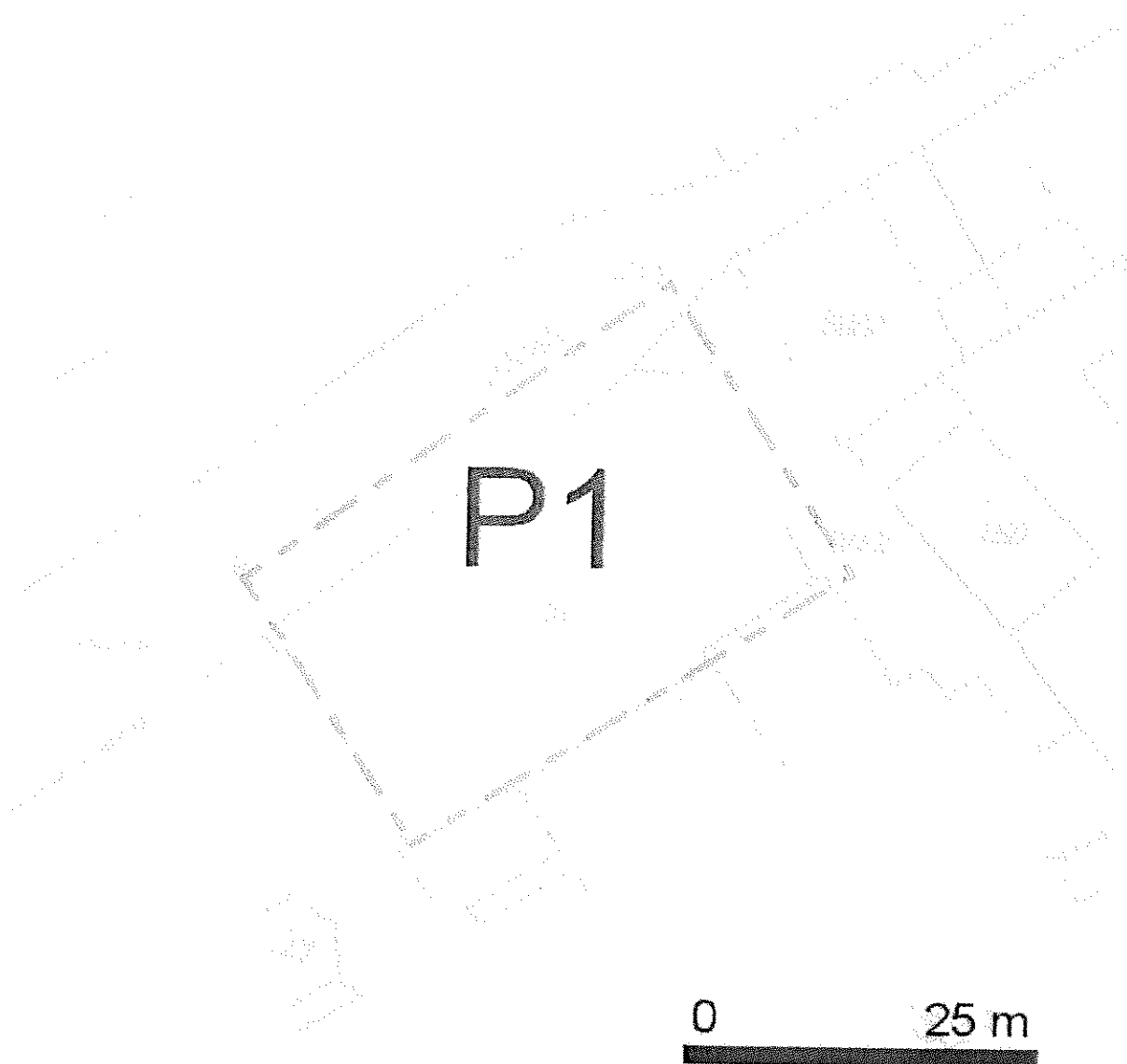


(tiskový formát A4)

Příloha k Vyjádření č.j.: 726382/14

Číslo žádosti: 0114 258 492

SITUAČNÍ VÝKRES - ZÁJMOVÉ ÚZEMÍ

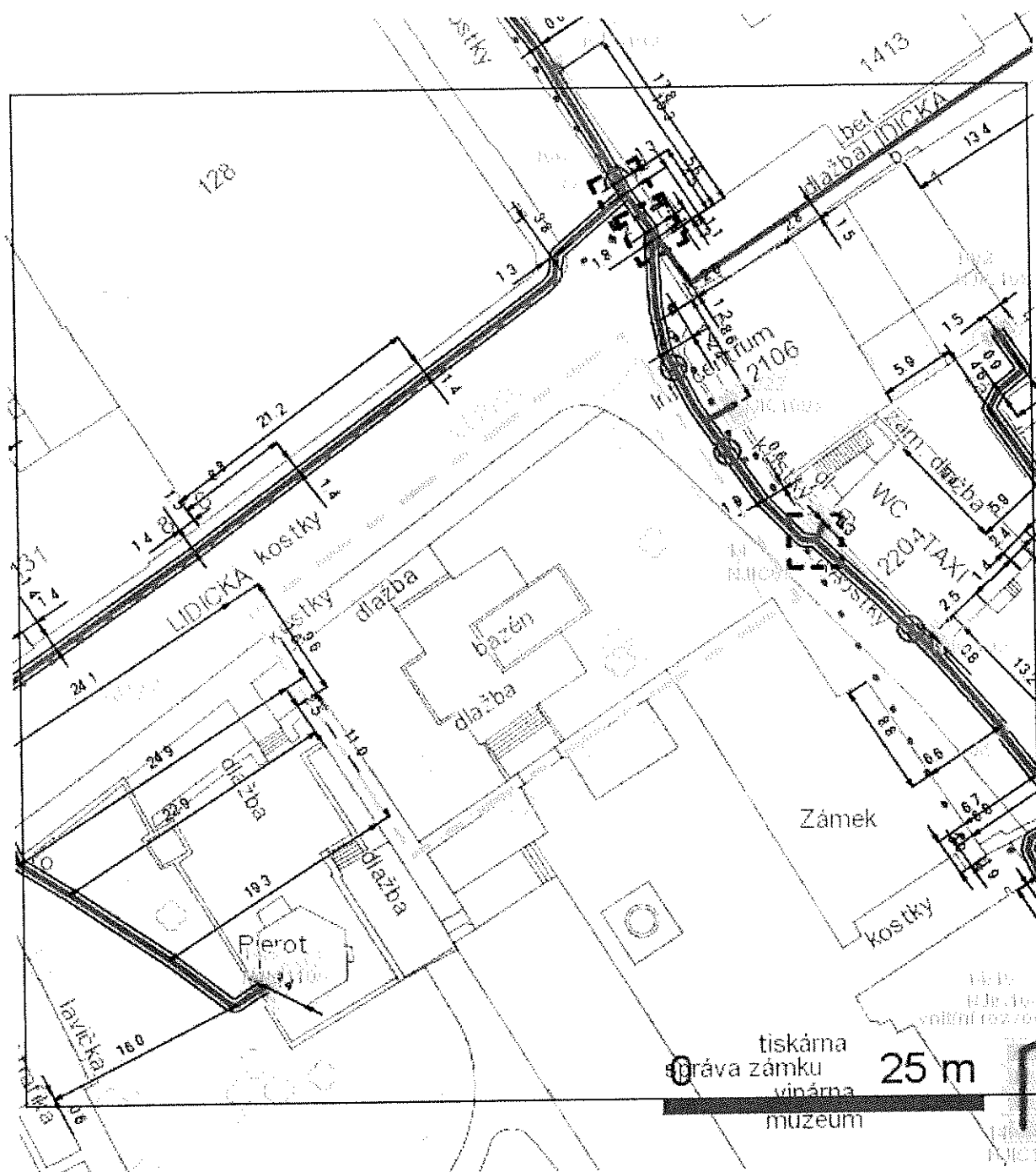


LEGENDA:















..... hranice zájmového území k vyjádření

O2 Czech Republic a.s.
Za Brumlovkou 266/2 140 22 Praha 4 - Michle
145 02 Praha 4
DIČ: CZ60193336
697

SITUAČNÍ VÝKRES - POLYGON 1



LEGENDA:

- | | | | |
|---|--|---|---|
|  | ..hranice zájmového území k vyjádření |  | ..nezaměřený průběh optického kabelu, HDPE |
|  | ..nn přípojka, území s nn přípojkou O2 |  | trubky nebo souběh optického a metalického kabelu |
|  | ..zaměřený průběh metalického kabelu |  | ..radiové sítě, ochranné pásmo radiové sítě |
|  | ..zaměřený průběh optického kabelu, HDPE trubky nebo souběh optického a metalického kabelu |  | ..nadzemní sítě |
|  | ..nezaměřený průběh metalického kabelu |  | ..neprovozované sítě |
|  | ..nadzemní sítě cizí |  | ..podzemní sítě cizí |
-
- | | | |
|--|------|-------------|
|  | == = | ..kolektor, |
|  | == = | kabelovod |



Všeobecné podmínky ochrany SEK společnosti O2 Czech Republic a.s.

I. Obecná ustanovení

1. Stavebník, nebo jím pověřená třetí osoba, je povinen při provádění jakýchkoliv činností, zejména stavebních nebo jiných prací, při odstraňování havárií a projektování staveb, řídit se platnými právními předpisy, technickými a odbornými normami (včetně doporučených), správnou praxí v oboru stavebnictví a technologickými postupy a učinit veškerá opatření nezbytná k tomu, aby nedošlo k poškození nebo ohrožení sítě elektronických komunikací ve vlastnictví společnosti *O2 Czech Republic a.s.* a je výslovně srozuměn s tím, že *SEK* jsou součástí veřejné komunikační sítě, jsou zajišťovány ve veřejném zájmu a jsou chráněny právními předpisy.
2. Při jakékoliv činnosti v blízkosti vedení *SEK* je stavebník, nebo jím pověřená třetí osoba, povinen respektovat ochranné pásmo *SEK* tak, aby nedošlo k poškození nebo zamezení přístupu k *SEK*. Při křížení nebo souběhu činností se *SEK* je povinen řídit se platnými právními předpisy, technickými a odbornými normami (včetně doporučených), správnou praxí v oboru stavebnictví a technologickými postupy. Při jakékoliv činnosti ve vzdálenosti menší než 1,5 m od krajního vedení vyznačené trasy podzemního vedení *SEK* (dále jen *PVSEK*) nesmí používat mechanizačních prostředků a nevhodného nářadí.
3. Pro případ porušení kterékoliv z povinností stavebníka, nebo jím pověřené třetí osoby, založené Všeobecnými podmínkami ochrany *SEK* společnosti *O2 Czech Republic a.s.* je stavebník, nebo jím pověřená třetí osoba, odpovědný za veškeré náklady a škody, které společnosti *O2 Czech Republic a.s.* vzniknou porušením jeho povinností.
4. V případě, že budou zemní práce zahájeny po uplynutí doby platnosti tohoto Vyjádření, nelze toto Vyjádření použít jako podklad pro vytyčení a je třeba požádat o vydání nového Vyjádření.
5. Bude-li žadatel na společnosti *O2 Czech Republic a.s.* požadovat, aby se jako účastník správního řízení, pro jehož účely bylo toto Vyjádření vydáno, vzdala práva na odvolání proti rozhodnutí vydanému ve správním řízení, pro jehož účely bylo toto Vyjádření vydáno, je povinen kontaktovat *POS*.

II. Součinnost stavebníka při činnostech v blízkosti SEK

1. Započetí činnosti je stavebník, nebo jím pověřená třetí osoba, povinen oznámit *POS*. Oznámení bude obsahovat číslo Vyjádření, k němuž se vztahují tyto podmínky.
2. Před započatím zemních prací či jakékoliv jiné činnosti je stavebník, nebo jím pověřená třetí osoba, povinen zajistit vyznačení tras *PVSEK* na terénu dle polohopisné dokumentace. S vyznačenou trasou *PVSEK* prokazatelně seznámí všechny osoby, které budou a nebo by mohly činnosti provádět.
3. Stavebník, nebo jím pověřená třetí osoba, je povinen upozornit jakoukoliv třetí osobu, jež bude provádět zemní práce, aby zjistila nebo ověřila stranovou a hloubkovou polohu *PVSEK* příčnými sondami, a je srozuměn s tím, že možná odchylka uložení středu trasy *PVSEK*, stranová i hloubková, činí +/- 30 cm mezi skutečným uložením *PVSEK* a polohovými údaji ve výkresové dokumentaci.
4. Při provádění zemních prací v blízkosti *PVSEK* je stavebník, nebo jím pověřená třetí osoba, povinen postupovat tak, aby nedošlo ke změně hloubky uložení nebo prostorového uspořádání *PVSEK*. Odkryté *PVSEK* je stavebník, nebo jím pověřená třetí osoba, povinen zabezpečit proti prověšení, poškození a odcizení.
5. Při zjištění jakéhokoliv rozporu mezi údaji v projektové dokumentaci a skutečností je stavebník, nebo jím pověřená třetí osoba, povinen bez zbytečného odkladu přerušit práce a zjištění rozporu oznámit *POS*. V přerušených pracích lze pokračovat teprve poté, co od *POS* prokazatelně obdržel souhlas k pokračování v pracích.
6. V místech, kde *PVSEK* vystupuje ze země do budovy, rozváděče, na sloup apod. je stavebník, nebo jím pověřená třetí osoba, povinen vykonávat zemní práce se zvýšenou mírou opatrnosti s ohledem na ubývající krytí nad *PVSEK*. Výkopové práce v blízkosti sloupů nadzemního vedení *SEK* (dále jen *NVSEK*) je povinen provádět v takové vzdálenosti, aby nedošlo k narušení jejich stability, to vše za dodržení platných právních předpisů, technických a odborných norem, správné praxi v oboru stavebnictví a technologických postupů.



7. Při provádění zemních prací, u kterých nastane odkrytí *PVSEK*, je povinen stavebník, nebo jím pověřená třetí osoba před zakrytím *PVSEK* vyzvat *POS* ke kontrole. Zához je oprávněn provést až poté, kdy prokazatelně obdržel souhlas *POS*.

8. Stavebník, nebo jím pověřená třetí osoba, není oprávněn manipulovat s kryty kabelových komor a vstupovat do kabelových komor bez souhlasu společnosti *O2 Czech Republic a.s.*

9. Stavebník, nebo jím pověřená třetí osoba, není oprávněn trasu *PVSEK* mimo vozovku přejíždět vozidly nebo stavební mechanizací, a to až do doby, než *PVSEK* řádně zabezpečí proti mechanickému poškození. Stavebník, nebo jím pověřená třetí osoba, je povinen projednat s *POS* způsob mechanické ochrany trasy *PVSEK*. Při přepravě vysokého nákladu nebo mechanizace pod trasou *NVSEK* je stavebník, nebo jím pověřená třetí osoba, povinen respektovat výšku *NVSEK* nad zemí.

10. Stavebník, nebo jím pověřená třetí osoba, není oprávněn na trase *PVSEK* (včetně ochranného pásma) jakkoliv měnit niveletu terénu, vysazovat trvalé porosty ani měnit rozsah a konstrukci zpevněných ploch (např. komunikací, parkovišť, vjezdů aj.).

11. Stavebník, nebo jím pověřená třetí osoba, je povinen manipulační a skladové plochy zřizovat v takové vzdálenosti od *NVSEK*, aby činnosti na/v manipulačních a skladových plochách nemohly být vykonávány ve vzdálenost menší než 1m od *NVSEK*.

12. Stavebník, nebo jím pověřená třetí osoba, je povinen obrátit se na *POS* v průběhu stavby, a to ve všech případech, kdy by i nad rámec těchto Všeobecných podmínek ochrany *SEK* společnosti *O2 Czech Republic a.s.* mohlo dojít ke střetu stavby se *SEK*.

13. Stavebník, nebo jím pověřená třetí osoba, není oprávněn užívat, přemísťovat a odstraňovat technologické, ochranné a pomocné prvky *SEK*.

14. Stavebník, nebo jím pověřená třetí osoba, není oprávněn bez předchozího projednání s *POS* jakkoliv manipulovat s případně odkrytými prvky *SEK*, zejména s ochrannou skříní optických spojek, optickými spojkami, technologickými rezervami či jakýmkoliv jiným zařízením *SEK*. Stavebník, nebo jím pověřená třetí osoba, je výslovně srozuměn s tím, že technologická rezerva představuje několik desítek metrů kabelu stočeného do kruhu a ochranou optické spojky je skříní o hraně cca 1m.

15. Stavebník, nebo jím pověřená třetí osoba, je povinen každé poškození či krádež *SEK* neprodleně od okamžiku zjištění takové skutečnosti, oznámit *POS* nebo poruchové službě společnosti *O2 Czech Republic a.s.*, telefonní číslo 800 184 084, pro oblast Praha lze užít telefonní číslo 241 400 500.

III. Práce v objektech a odstraňování objektů

1. Stavebník, nebo jím pověřená třetí osoba, je povinen před zahájením jakýchkoliv prací v budovách a jiných objektech, kterými by mohl ohrozit stávající *SEK*, prokazatelně kontaktovat *POS* a zajistit u společnosti *O2 Czech Republic a.s.* bezpečné odpojení *SEK*.

2. Při provádění činností v budovách a jiných objektech je stavebník, nebo jím pověřená třetí osoba, povinen v souladu s právními předpisy, technickými a odbornými normami (včetně doporučených), správnou praxí v oboru stavebnictví a technologickými postupy provést mimo jiné průzkum vnějších i vnitřních vedení *SEK* na omítce i pod ní.

IV. Součinnost stavebníka při přípravě stavby

1. Pokud by činností stavebníka, nebo jím pověřené třetí osoby, k níž je třeba povolení správního orgánu dle zvláštního právního předpisu, mohlo dojít k ohrožení či omezení *SEK*, je stavebník, nebo jím pověřená třetí osoba, povinen kontaktovat *POS* a předložit zakreslení *SEK* do příslušné dokumentace stavby (projektové, realizační, koordinační atp.).

2. V případě, že pro činnosti stavebníka, nebo jím pověřené třetí osoby, není třeba povolení správního orgánu dle zvláštního právního předpisu, je stavebník, nebo jím pověřená třetí osoba, povinen předložit zakreslení trasy *SEK* i s příslušnými kótami do zjednodušené dokumentace (katastrální mapa, pláněk), ze které bude zcela patrná míra dotčení *SEK*.



3. Při projektování stavby, rekonstrukce či přeložky vedení a zařízení silových elektrických sítí, elektrických trakcí vlaků a tramvají, nejpozději však před zahájením správního řízení ve věci povolení stavby, rekonstrukce či přeložky vedení a zařízení silových elektrických sítí, elektrických trakcí vlaků a tramvají, je stavebník, nebo jím pověřená třetí osoba, povinen provést výpočet rušivých vlivů, zpracovat ochranná opatření a předat je POS. Stavebník, nebo jím pověřená třetí osoba, není oprávněn do doby, než obdrží od POS vyjádření k návrhu opatření, zahájit činnost, která by mohla způsobit ohrožení či poškození SEK. Způsobem uvedeným v předchozí větě je stavebník, nebo jím pověřená třetí osoba, povinen postupovat také při projektování stavby, rekonstrukce či přeložky produktovodů s katodovou ochranou.

4. Při projektování stavby, při rekonstrukci, která se nachází v ochranném pásmu radiových tras společnosti O2 Czech Republic a.s. a překračuje výšku 15 m nad zemským povrchem, a to včetně dočasných objektů zařízení stavenišť (jeřáby, konstrukce, atd.), nejpozději však před zahájením správního řízení ve věci povolení takové stavby, je stavebník nebo jím pověřená třetí osoba, povinen kontaktovat POS za účelem projednání podmínek ochrany těchto radiových tras. Ochranné pásmo radiových tras v šíři 50m je zakresleno do situačního výkresu. Je tvořeno dvěma podélnými pruhy o šíři 25 m po obou stranách radiového paprsku v celé jeho délce, resp. 25 m kruhem kolem vysílacího radiového zařízení.

5. Pokud se v zájmovém území stavby nachází podzemní silnoproudé vedení (NN) společnosti O2 Czech Republic a.s. je stavebník, nebo jím pověřená třetí osoba, před zahájením správního řízení ve věci povolení správního orgánu k činnosti stavebníka, nebo jím pověřené třetí osoby, nejpozději však před zahájením stavby, povinen kontaktovat POS.

6. Pokud by navrhované stavby (produktovody, energovody aj.) svými ochrannými pásmy zasahovaly do prostoru stávajících tras a zařízení SEK, či do jejich ochranných pásem, je stavebník, nebo jím pověřená třetí osoba, povinen realizovat taková opatření, aby mohla být prováděna údržba a opravy SEK, a to i za použití mechanizace, otevřeného plamene a podobných technologií.

V. Křížení a souběh se SEK

1. Stavebník, nebo jím pověřená třetí osoba, je povinen v místech křížení PVSEK se sítěmi technické infrastruktury, pozemními komunikacemi, parkovacími plochami, vjezdy atp. ukládat PVSEK v zákonnými předpisy stanovené hloubce a chránit PVSEK chráničkami s přesahem minimálně 0,5 m na každou stranu od hrany křížení. Chráničku je povinen utěsnit a zamezit vnikání nečistot.

2. Stavebník nebo jím pověřená třetí osoba, je výslovně srozuměn s tím, že v případě, kdy hodlá umístit stavbu sjezdu či vjezdu, je povinen stavbu sjezdu či vjezdu umístit tak, aby metalické kabely SEK nebyly umístěny v hloubce menší než 0,6 m a optické nebyly umístěny v hloubce menší než 1 m. V případě, že stavebník, nebo jím pověřená osoba, není schopen zajistit povinnosti dle předchozí věty, je povinen kontaktovat POS.

3. Stavebník, nebo jím pověřená třetí osoba, je povinen základy (stavby, opěrné zdi, podezdívky apod.) umístit tak, aby dodržel minimální vodorovný odstup 1,5 m od krajního vedení, případně kontaktovat POS.

4. Stavebník, nebo jím pověřená třetí osoba, není oprávněn trasy PVSEK znepřístupnit (např. zabetonováním).

5. Stavebník, nebo jím pověřená třetí osoba, je při křížení a souběhu stavby nebo sítí technické infrastruktury s kabelovodem povinen zejména:

- pokud plánované stavby nebo trasy sítí technické infrastruktury budou umístěny v blízkosti kabelovodu ve vzdálenosti menší než 2 m nebo při křížení kabelovodu ve vzdálenosti menší než 0,5 m nad nebo kdekoliv pod kabelovodem, předložit POS a následně projednat zakreslení v příčných řezech,
- do příčného řezu zakreslit také profil kabelové komory v případě, kdy jsou sítě technické infrastruktury či stavby umístěny v blízkosti kabelové komory ve vzdálenosti menší než 2 m,
- neumísťovat nad trasou kabelovodu v podélném směru sítě technické infrastruktury,
- předložit POS vypracovaný odborný statický posudek včetně návrhu ochrany tělesa kabelovodu pod stavbou, ve vjezdu nebo pod zpevněnou plochou,
- nezakrývat vstupy do kabelových komor, a to ani dočasně,
- projednat s POS, nejpozději ve fázi projektové přípravy, jakékoliv výkopové práce, které by mohly být vedeny v úrovni či pod úrovní kabelovodu nebo kabelové komory a veškeré případy, kdy jsou trajektorie podvrtnů a protlaků ve vzdálenosti menší než 1,5 m od kabelovodu.



Informace k vytyčení **SEK**

V případě požadavku na vytyčení **PVSEK** společnosti **O2 Czech Republic a.s.** se, prosím, obraťte na společnosti uvedené níže.

O2 Czech Republic a.s. - středisko Morava sever

se sídlem: Za Brumlovkou 266/2 140 22 Praha 4 - Michle

IČ: 60193336

DIČ: CZ60193336

kontakt: tel: 596682093 obslužná doba po-pa 7 - 15 hod

Vegacom, a.s. - výhradní dodavatel společnosti O2 Czech Republic a.s.

se sídlem: Pohraniční 52/23, 703 00 Ostrava

IČ: 25788680

DIČ: CZ25788680

kontakt: Ing. Lubomír Vařecha, mobil: 725820762, e-mail: varecha@vegacom.cz
Hurníková Hana, mobil: 725820758, e-mail: hurnikova@vegacom.cz

ALPROTEL GROUP, s.r.o.

se sídlem: Dobrá 543 Frýdek-Místek PSČ 739 51

IČ: 25863037

DIČ: CZ25863037

kontakt: Libor Kašperlík, mobil: 602783894, e-mail: kasperlik@alprotel.cz

GIS-STAVINVEX, a.s.

se sídlem: Bučinská 1733, 735 41 Petřvald

IČ: 25163558

DIČ: CZ25163558

kontakt: Michal Kučera, tel/fax: 596541102, mobil: 731613394, e-mail: ostrava@gis-stavinex.cz
Ing. Anežka Škovroňová, tel/fax: 596541102, mobil: 731204729, e-mail: ostrava@gis-stavinex.cz

Josef Matoušek

se sídlem: Dvorní 766/27, Ostrava-Poruba, PSČ: 708 00

IČ: 75591961

DIČ: 6404090748

kontakt: Josef Matoušek, mobil: 602 516 579, e-mail: matousek1964@seznam.cz

KATES, spol. s r.o.

se sídlem: Důlní 889, 735 35 Horní Suchá

IČ: 47680954

DIČ:

kontakt: Stanislav Knebl, tel.: 596426011, mobil: 736626762, e-mail: knebl.kates@seznam.cz

Milan Kočvara

se sídlem: Osvoboditelů 1200, 742 21 Kopřivnice

IČ: 63341620

DIČ:

kontakt: Milan Kočvara, mobil: 602439837, e-mail: vytyceni@seznam.cz

OPTOMONT, a.s.

se sídlem: Na Najmanské 915, 710 00 Ostrava

IČ: 25355759

DIČ: CZ25355759

kontakt: Tomáš Jurošek, tel.: 558340911, mobil: 606776048, e-mail: tomas.jurosek@optomont.cz

Rostislav Ralidiák

se sídlem: Karviná, Čsl.armády 2930/25, PSČ 73301

IČ: 70244090

DIČ: CZ70244090

kontakt: Rostislav Ralidiák, mobil: 602 749 579, e-mail: trasovani@atlas.cz



Příloha k Vyjádření č.j.: 726382/14

Číslo žádosti: 0114 258 492

Sitel, spol. s r.o., oblast Ostrava

se sídlem: U studia 2253/28, 700 30 Ostrava-Zábřeh

IČ: 44797320

DIČ: CZ 44797320

kontakt: Ing. Jaroslav Solnický, mobil: 724 390 320, e-mail: jsolnický@sitel.cz

Slezskomoravské telekomunikace Opava spol. s r.o.

se sídlem: Příčná 2828/10, 746 01 Opava

IČ: 43964435

DIČ:

kontakt: Jan Socha, mobil: 602741244, e-mail: jan.socha@smt.cz

zástup: Jan Fojtík, mobil: 602774138, e-mail: jan.fojtik@smt.cz

