

MĚSTSKÝ ÚŘAD NOVÝ JIČÍN
ODBOR ÚZEMNÍHO PLÁNOVÁNÍ, STAVEBNÍHO ŘÁDU A PAMÁTKOVÉ PÉČE
ODDĚLENÍ STAVEBNÍ ÚŘAD
Masarykovo náměstí 1, 741 01 Nový Jičín

VÁŠ DOPIS ZN.:
ZE DNE:
NAŠE Č.J.: ÚPS/41114/2010
SP. ZN.: 27986/2010Pa

VYŘIZUJE: Passendorferová Hana
oprávněná úřední osoba sl.č.341
TEL.: 556768355
FAX: 556768271
E-MAIL: passend@novyjicin-town.cz

DATUM: 28.5.2010

Toto rozhodnutí nabylo právní moci

dne.....

29.6.2010

v Novém Jičíně dne.....

29.9.2010



DLE ROZDĚLOVNÍKU

ROZHODNUTÍ
STAVEBNÍ POVOLENÍ

V Ý R O K O V Á Č Á S T :

Městský úřad Nový Jičín, odbor územního plánování, stavebního řádu a památkové péče, oddělení stavební úřad, jako stavební úřad příslušný podle § 13 odst. 1 písm. f), g) zákona č. 183/2006 Sb., o územním plánování a stavebním řádu (stavební zákon), ve znění pozdějších změn a doplňků, ve stavebním řízení přezkoumal podle § 109 až 114 stavebního zákona žádost o stavební povolení, kterou dne 13.4.2010 podalo

Město Nový Jičín, zastoupené MěÚ Nový Jičín - Ing. Michaelou Mrklovskou, Masarykovo nám. č.p. 1/1, 741 01 Nový Jičín, IČ 00298212,

(dále jen "stavebník"), a na základě tohoto přezkoumání rozhodl takto:

V ý r o k :

Městský úřad Nový Jičín, odbor územního plánování, stavebního řádu a památkové péče, oddělení stavební úřad (dále jen „stavební úřad“), jako stavební úřad příslušný podle § 13 odst. 1 písm. f), g) zákona č. 183/2006 Sb., o územním plánování a stavebním řádu (stavební zákon), ve znění pozdějších změn a doplňků (dále jen "stavební zákon"), vydává podle § 115 stavebního zákona a § 5 a 6 vyhlášky č. 526/2006 Sb., kterou se provádějí některá ustanovení stavebního zákona ve věcech stavebního řádu

stavební povolení na stavbu:

Úprava Smetanových sadů v Novém Jičíně

(dále jen "stavba") na pozemku parc. č. 51, 558/4, 558/5, 558/6, 558/7, 559/2, 559/3, 659/1, 659/4 v katastrálním území Nový Jičín-Horní Předměstí.

BANKOVNÍ SPOJENÍ

KB, a. s., pobočka Nový Jičín
č.ú.: 19 - 326801 / 0100 (příjmy)
č.ú.: 326801 / 0100 (výdaje)
IČ: 00298212

ZÁKLADNÍ ÚŘEDNÍ HODINY

pondělí	8.00 – 11.00	12.00 – 17.00 hod.
středa	8.00 – 11.00	12.00 – 17.00 hod.
čtvrtek		12.00 – 14.00 hod.

<http://www.novy-jicin.cz>

e-mail: posta@novyjicin-town.cz

e-podatelna: e-podatelna@novyjicin-town.cz

tel. ústředna: +420 556 768 222

fax: +420 556 768 289

Stavba obsahuje:

Úpravy v prostoru parku Smetanovy sady v Novém Jičíně, zahrnující stávající park a volnou travnatou plochu za Španělskou kaplí, spočívající ve zřízení odpočívadel a dětského hřiště, úpravě stávajících zpevněných ploch, altánu, meteorologického sloupku, rekonstrukci veřejného osvětlení, mobiliáře, přípojek NN, úpravě zeleně, stavbě odpočívadla s pergolou, kamennou zdí, dětským hřištěm.

Stavba obsahuje stavební objekty:

SO 01 - Příprava území

SO 02 - Zpevněné plochy

SO 03 - Stavby:

- SO 03.1 rekonstrukce altánu

- SO 03.2 meteorologický sloupek

- SO 03.3 busta Bedřicha Smetany + brány, schodiště

- SO 03.4 pergola

- SO 03.5 dřevěné plošiny

- SO 03.6 zdi

- SO 03.7 WC

SO 04 - Veřejné osvětlení

SO 05 - Rozvod NN

SO 07 - Vodovod:

- SO 07.2 - Zásobování z vodovodu - vodovodní přípojka pro WC

SO 09 - Mobiliář

SO 10 - Přeložka kabelu O2

SO 11 - Zeleně

SO 12 - Dětské hřiště

Ostatní podrobnosti jsou obsaženy v projektové dokumentaci, vypracované v říjnu 2009 Ing. Ivou Škrovovou, Klegova 68, 700 30 Ostrava Jih.

Pro provedení stavby se stanoví tyto podmínky:

1. Stavba bude provedena podle projektové dokumentace, ověřené ve stavebním řízení, kterou vypracovala Ing. Iva Škrovová, Klegova 68, 700 30 Ostrava Jih, ČKA 02774; případné změny nesmí být provedeny bez předchozího povolení stavebního úřadu.
2. Stavebník oznámí stavebnímu úřadu termín zahájení stavby a název a sídlo stavebního podnikatele, který bude stavbu provádět.
3. Stavebník oznámí stavebnímu úřadu tyto fáze výstavby pro kontrolní prohlídky stavby:
 - před záhozem výkopů uložených přípojek inženýrských sítí,
 - po realizaci nových a rekonstruovaných stavebních objektů,
 - závěrečná kontrolní prohlídka stavby.
4. Stavba bude dokončena do 2 let ode dne nabytí právní moci tohoto rozhodnutí.
5. Stavba bude prováděna stavebním podnikatelem, který při její realizaci zabezpečí odborné vedení provádění stavby stavbyvedoucím.
6. Veškeré stavební odpady vzniklé při stavbě budou průběžně likvidovány a evidovány dle platných zákonů o odpadech.
7. Toto rozhodnutí nenahrazuje povolení ke skládkám materiálu na veřejném prostranství.
8. Při provádění stavby musí být veden stavební deník.

9. Okolí stavby nesmí být obtěžováno hlukem, prachem a jinými škodlivinami nad míru přípustnou.
10. Stavba bude prováděna tak, aby nedošlo k znehodnocení sousedních pozemků a staveb a po ukončení stavby budou veškeré pozemky uvedeny do původního stavu.
11. Při realizaci stavby bude respektováno vyjádření MěÚ Nový Jičín - odboru ŽP uvedené do protokolu ze dne 22.12.2009 o provádění výkopů v průmětech koruny stromů ručně.
12. Před zahájením zemních prací je třeba zajistit u správců sítí vytyčení těchto vedení a zajistit jejich neporušení. Je třeba dodržet vzájemné ochranné vzdálenosti mezi jednotlivými vedeními (včetně přípojek) a dodržovat předpisy pro práci v ochranných pásmech podzemních vedení.
13. Při realizaci stavby budou respektovány podmínky z vyjádření a stanovisek dotčených orgánů a správců a vlastníků technické infrastruktury, která jsou přílohou tohoto rozhodnutí:
 - MěÚ Nový Jičín – odbor ŽP souhrnné vyjádření ze dne 23.9.2009, č.j. OŽP/63628/2009;
 - MěÚ Nový Jičín – odbor ŽP závazné stanovisko ze dne 7.10.2009 č.j. OŽP/63767/2009;
 - MěÚ Nový Jičín – odbor ŽP závazné stanovisko ze dne 17.6.2009, č.j. OŽP/40226/2009/Hů;
 - Krajská hygienická stanice MsK Ostrava závazné stanovisko ze dne 3.5.2010 č.j. HOK/NJ-959/2.5/10;
 - SmVaK Ostrava a.s. ze dne 2.3.2010 zn. 9773/V001330/2010/PO;
 - SmVaK Ostrava a.s. ze dne 7.4.2010 zn. 9773/V002887/2010/PO;
 - ČEZ Distribuce a.s. Děčín dne 24.3.2009 zn. 1021280529 ;
 - ČEZ Distribuce a.s. Děčín dne 25.2.2009 zn. 4120416659 ;
 - RWE Distribuční služby, s.r.o. ze dne 6.5.2010 zn. 1860/10/152;
 - Telefonica O2 Czech Republic, a.s. ze dne 12.2.2010 č.j. 15338/10/MOV/V00;
 - Technické služby města Nového Jičína ze dne 8.3.2010 ;
 - NIPI ČR o.s. Ostrava ze dne 5.2.2010 zn NIPI 41/10/St.
14. Stavba bude realizována v souladu s vyhl.č. 398/2009 Sb. ve znění vyhl.č.492/2006 Sb. o obecných technických požadavcích zabezpečujících užívání staveb osobami s omezenou schopností pohybu a orientace.

Účastníci řízení na něž se vztahuje rozhodnutí správního orgánu (§ 27 odst. 1 zákona č. 500/2004 Sb., správní řád, ve znění pozdějších změn a doplňků (dále jen „správní řád“)):

- Město Nový Jičín, Masarykovo nám. č.p. 1/1, 741 01 Nový Jičín

Rozhodnutí o námitkách účastníků řízení:

Účastníci řízení neuplatnili návrhy a námítky.

Připomínkám účastníků řízení – správců a vlastníků technické infrastruktury bylo vyhověno a jejich podmínky jsou zkoordinovány a zapracovány do podmínek tohoto rozhodnutí.

ODŮVODNĚNÍ:

Dne 13.4.2010 podal stavebník žádost o vydání stavebního povolení na výše uvedenou stavbu, uvedeným dnem bylo zahájeno stavební řízení. Územní rozhodnutí o umístění stavby bylo vydáno dne 8.1.2010 pod č.j. ÚPS/2109/2010, sp.zn. 75469/2009Pa.

Stavební úřad oznámil dne 26.4.2010 zahájení stavebního řízení známým účastníkům řízení a dotčeným orgánům. Stavební úřad podle ustanovení § 112 odst. 2 stavebního zákona upustil od ohledání na místě a ústního jednání, protože mu poměry staveniště byly dobře známy a žádost poskytovala dostatečné podklady pro posouzení stavby, a stanovil, že ve lhůtě do 10 dnů od doručení tohoto oznámení mohou účastníci řízení uplatnit své námitky a dotčené orgány svá stanoviska.

Stavebník k žádosti o stavební povolení předložil: doklady prokazující jeho vlastnické právo k pozemkům dotčeným stavbou, doklad o právu založeném smlouvou – smlouvu o budoucí smlouvě o zřízení věcného břemene ze dne 15.4.2010 na pozemek parc.č. 659/1 v katastrálním území Nový Jičín-Horní Předměstí, projektovou dokumentaci Ing. Ivou Škrovovou, Klegova 68, 700 30 Ostrava Jih, závazná stanoviska a stanoviska dotčených orgánů, vyžadovaná zvláštními právními předpisy, plán kontrolních prohlídek stavby, vyjádření správců a vlastníků technické infrastruktury, plnou moc k zastupování ve stavebním řízení pro Ing. Michaelu Mrklovskou.

Stavební úřad v provedeném stavebním řízení přezkoumal předloženou žádost z hledisek uvedených v § 111 stavebního zákona, projednal ji s účastníky řízení a s dotčenými orgány a zjistil, že jejím uskutečněním nebo užíváním nejsou ohroženy zájmy chráněné stavebním zákonem, předpisy vydanými k jeho provedení a zvláštními předpisy.

Projektová dokumentace stavby splňuje obecné technické požadavky na stavby a podmínky územního rozhodnutí o umístění stavby. Stavební úřad v průběhu řízení neshledal důvody, které by bránily povolení stavby.

Stanoviska sdělili:

MěÚ Nový Jičín – odbor ŽP souhrnné vyjádření ze dne 23.9.2009, č.j. OŽP/63628/2009, MěÚ Nový Jičín – odbor ŽP závazné stanovisko ze dne 17.6.2009, č.j. OŽP/40226/2009/Hů, Krajská hygienická stanice MsK Ostrava závazné stanovisko č.j. HOK/NJ-959/2.5/10, MěÚ Nový Jičín odbor ŽP – rozhodnutí o kácení dřevin ze dne 13.7.2009 č.j. OŽP/34196/2009.

Stavební úřad zajistil vzájemný soulad předložených závazných stanovisek dotčených orgánů vyžadovaných zvláštními předpisy a zahrnul je do podmínek rozhodnutí.

Stavební úřad rozhodl, jak je uvedeno ve výroku rozhodnutí, za použití ustanovení právních předpisů ve výroku uvedených.

Jako účastníci řízení byli pojeti ve smyslu § 109 stavebního zákona:

- stavebník, vlastník stavby - Město Nový Jičín, zastoupené MěÚ Nový Jičín - Ing. Michaelou Mrklovskou, Masarykovo nám. č.p. 1/1, 741 01 Nový Jičín;
- vlastník pozemku, na kterém má být stavba prováděna - Město Nový Jičín, Moravskoslezský kraj, 28. října č.p. 2771/117, 702 18 Ostrava;
- vlastník stavby na pozemku, na kterém má být stavba prováděna, a ten, kdo má k tomuto pozemku nebo stavbě právo odpovídající věcnému břemenu, mohou-li být jejich práva navrhovanou stavbou přímo dotčena-///,
- vlastník sousedního pozemku nebo stavby na něm, může-li být jeho vlastnické právo navrhovanou stavbou přímo dotčeno a ten, kdo má k sousednímu pozemku právo odpovídající věcnému břemenu, může-li být toto právo navrhovanou stavbou přímo dotčeno - Správa silnic Moravskoslezského kraje, p.o., středisko Nový Jičín, Suvorovova č.p. 525, 742 42 Šenov u Nového Jičína, JEDNOTA, spotřební družstvo v Novém Jičíně, Smetanovy sady č.p. 801/3, 741 01 Nový Jičín, Ministerstvo školství, mládeže a tělovýchovy, Karmelitská č.p. 529/7, 118 12 Praha, Nemocnice s poliklinikou v Novém Jičíně, příspěvková organizace, K Nemocnici č.p. 775/76, 741 01 Nový Jičín, ŘÍMSKOKATOLICKÁ FARNOST NOVÝ JIČÍN, Žerotínova č.p. 68/24, 741 01 Nový Jičín, Josef Volek, Nerudova č.p. 284/51, 741 01 Nový Jičín, Rudolf Volek, Pod Skalkou č.p. 2168/39, 741 01 Nový Jičín, Společenství vlastníků jednotek domu č.p.810/11

Smetanovy sady, Nový Jičín, Smetanovy sady č.p. 810/11, 741 01 Nový Jičín, Společenství vlastníků bytových jednotek domu č.p.811, Smetanovy sady, Smetanovy sady č.p. 811/9, 741 01 Nový Jičín; správci a vlastníci inženýrských sítí - ČEZ Distribuce, a.s., Teplická č.p. 874/8, 405 02, Děčín, RWE Distribuční služby, s.r.o., Plynárenská č.p. 499/1, 657 02 Brno, Severomoravské vodovody a kanalizace Ostrava a.s., 28. října č.p. 1235/169, 709 45 Ostrava, Telefónica O2 Czech Republic, a.s., 1. Máje 3, 709 05 Ostrava, Technické služby města Nového Jičína, Suvorovova č.p. 909/114, 741 01 Nový Jičín.

Vlastníci vzdálenějších sousedních pozemků a staveb nebyli za účastníky řízení pojeti, protože jejich práva stavbou nemohou být přímo dotčena a to jednak z důvodu velké vzdálenosti těchto sousedních pozemků a staveb od stavby povolované a také z důvodu rozsahu povolované stavby.

V souladu s ustanovením § 69 odst. 2 správního řádu stavební úřad tímto uvádí jména a příjmení všech účastníků řízení:

Město Nový Jičín, zastoupené MěÚ Nový Jičín - Ing. Michaelou Mrklovskou, Masarykovo nám. č.p. 1/1, 741 01 Nový Jičín

Moravskoslezský kraj, 28. října č.p. 2771/117, 702 18 Ostrava

Správa silnic Moravskoslezského kraje, p.o., středisko Nový Jičín, Suvorovova č.p. 525, 742 42 Šenov u Nového Jičína

JEDNOTA, spotřební družstvo v Novém Jičíně, Smetanovy sady č.p. 801/3, 741 01 Nový Jičín

Ministerstvo školství, mládeže a tělovýchovy, Karmelitská č.p. 529/7, 118 12 Praha

Nemocnice s poliklinikou v Novém Jičíně, příspěvková organizace, K Nemocnici č.p. 775/76, 741 01 Nový Jičín

ŘÍMSKOKATOLICKÁ FARNOST NOVÝ JIČÍN, Žerotínova č.p. 68/24, 741 01 Nový Jičín

Společenství vlastníků jednotek domu č.p.810/11 Smetanovy sady, Nový Jičín, Smetanovy sady č.p. 810/11, 741 01 Nový Jičín

Společenství vlastníků bytových jednotek domu č.p.811, Smetanovy sady, Smetanovy sady č.p. 811/9, 741 01 Nový Jičín

Josef Volek, Nerudova č.p. 284/51, 741 01 Nový Jičín

Rudolf Volek, Pod Skalkou č.p. 2168/39, 741 01 Nový Jičín

ČEZ Distribuce, a.s., Teplická č.p. 874/8, 405 02 Děčín

RWE Distribuční služby, s.r.o., Plynárenská č.p. 499/1, 657 02 Brno

Severomoravské vodovody a kanalizace Ostrava a.s., 28. října č.p. 1235/169, 709 45 Ostrava

Telefónica O2 Czech Republic, a.s., 1. Máje 3, 709 05 Ostrava

Technické služby města Nového Jičína, Suvorovova č.p. 909/114, 741 01 Nový Jičín

Vypořádání s návrhy a námitkami účastníků:

- Účastníci neuplatnili návrhy a námitky.

Stavební úřad v souladu s ustanovením § 36 odst. 3 zákona č. 500/2004 Sb., správní řád, ve znění pozdějších změn a doplňků, dal účastníkům řízení před vydáním rozhodnutí ve věci možnost vyjádřit se k podkladům rozhodnutí. Účastníci se k podkladům rozhodnutí nevyjádřili.

POUČENÍ ÚČASTNÍKŮ:

Proti tomuto rozhodnutí mohou účastníci řízení podat odvolání ve lhůtě 15 dnů ode dne jeho oznámení.

O odvolání rozhoduje Krajský úřad Moravskoslezského kraje, odbor územního plánování, stavebního řádu a kultury, 28. října 117, 702 18 Ostrava.

Odvolání se podává u Městského úřadu Nový Jičín, odboru územního plánování, stavebního řádu a památkové péče, Masarykovo náměstí 1, 741 01 Nový Jičín.

Odvolání se podává s potřebným počtem stejnopisů tak, aby jeden stejnopis zůstal správnímu orgánu a aby každý účastník dostal jeden stejnopis. Nepodá-li účastník potřebný počet stejnopisů, vyhotoví je správní orgán na náklady účastníka.

Odvoláním lze napadnout výrokovou část rozhodnutí, jednotlivý výrok nebo jeho vedlejší ustanovení. Odvolání jen proti odůvodnění rozhodnutí je nepřipustné.

Stavební úřad po dni nabytí právní moci stavebního povolení zašle stavebníkovi jedno vyhotovení ověřené projektové dokumentace a štítek obsahující identifikační údaje o povolené stavbě. Další vyhotovení ověřené projektové dokumentace zašle vlastníkovvi stavby, pokud není stavebníkem.

Stavebník je povinen štítek před zahájením stavby umístit na viditelném místě u vstupu na staveniště a ponechat jej tam až do dokončení stavby, případně do vydání kolaudačního souhlasu; rozsáhlé stavby se mohou označit jiným vhodným způsobem s uvedením údajů ze štítku.


Stavba nesmí být zahájena, dokud stavební povolení nenabude právní moci. Stavební povolení pozbývá platnosti, jestliže stavba nebyla zahájena do 2 let ode dne, kdy nabylo právní moci.

U P O Z O R N Ě N Í:

Podle § 122 odst. 1 stavebního zákona může být stavba užívána jen na základě kolaudačního souhlasu. Kolaudační souhlas vydává stavební úřad, na základě žádosti stavebníka.

Přílohy:

- MěÚ Nový Jičín – odbor ŽP souhrnné vyjádření ze dne 23.9.2009, č.j. OŽP/63628/2009 – příloha č. 1 tohoto rozhodnutí;
- MěÚ Nový Jičín – odbor ŽP závazné stanovisko ze dne 17.6.2009, č.j. OŽP/40226/2009/Hů – příloha č.2
- MěÚ Nový Jičín – odbor ŽP závazné stanovisko ze dne 7.10.2009 č.j. OŽP/63767/2009 – příloha č.3
- Krajská hygienická stanice MsK Ostrava závazné stanovisko č.j. HOK/NJ-959/2.5/10 – příloha č. 4
- SmVaK Ostrava a.s. ze dne 2.3.2010 zn. 9773/V001330/2010/PO – příloha č.5
- SmVaK Ostrava a.s. ze dne 7.4.2010 zn. 9773/V002887/2010/PO – příloha č.6
- ČEZ Distribuce a.s. Děčín dne 24.3.2009 zn. 1021280529 – příloha č.7
- ČEZ Distribuce a.s. Děčín dne 25.2.2009 zn. 4120416659 – příloha č.8
- RWE Distribuční služby, s.r.o. ze dne 6.5.2010 zn. 1860/10/152 – příloha č.9
- Telefonica O2 Czech Republic, a.s. ze dne 12.2.2010 č.j. 15338/10/MOV/V00 – příl.10
- Technické služby města Nového Jičína ze dne 8.3.2010 – příloha č.11
- NIPI ČR o.s. Ostrava ze dne 5.2.2010 zn NIPI 41/10/St – příloha č.12 tohoto rozhodnutí.


Hana Passendorferová
oprávněná úřední osoba sl.č.34



"Otisk úředního razítka"

Poplatek:

Správní poplatek podle zákona č. 634/2004 Sb., o správních poplatcích, ve znění pozdějších předpisů se nevyměřuje.

Obdrží:

Účastníci řízení:

1. Město Nový Jičín, zastoupené MěÚ Nový Jičín - Ing. Michaelou Mrklovskou, Masarykovo nám. č.p. 1/1, 741 01 Nový Jičín 1
2. Moravskoslezský kraj, IDDS: 8x6bxsd
3. Správa silnic Moravskoslezského kraje, p.o., středisko Nový Jičín, IDDS: jytk8nr
4. JEDNOTA, spotřební družstvo v Novém Jičíně, IDDS: 8zedqr7
5. Ministerstvo školství, mládeže a tělovýchovy, IDDS: vidaawt
6. Nemocnice s poliklinikou v Novém Jičíně, příspěvková organizace, IDDS: a4zk6mn
7. ŘÍMSKOKATOLICKÁ FARNOST NOVÝ JIČÍN, Žerotínova č.p. 68/24, 741 01 Nový Jičín 1
8. Společenství vlastníků jednotek domu č.p.810/11 Smetanovy sady, Nový Jičín, Smetanovy sady č.p. 810/11, 741 01 Nový Jičín 1
9. Společenství vlastníků bytových jednotek domu č.p.811, Smetanovy sady, Smetanovy sady č.p. 811/9, 741 01 Nový Jičín
10. Josef Volek, Nerudova č.p. 284/51, 741 01 Nový Jičín 1
11. Rudolf Volek, Pod Skalkou č.p. 2168/39, 741 01 Nový Jičín 1
12. ČEZ Distribuce, a.s., IDDS: qihdk9n
13. RWE Distribuční služby, s.r.o., IDDS: jnnyjs6
14. Severomoravské vodovody a kanalizace Ostrava a.s., IDDS: 4xff9pv
15. Telefónica O2 Czech Republic, a.s., IDDS: d79ch2h
16. Technické služby města Nového Jičína, Suvorovova č.p. 909/114, 741 01 Nový Jičín 1

Dotčené správní orgány:

17. Městský úřad Nový Jičín, OŽP, odd. vodního hospodářství, odd. ochrany přírody, lesnictví a myslivosti, odd. odpadů, ochrany ovzduší a ZPF
18. HZS MSK, územní odbor Nový Jičín, IDDS: spdaive
19. Krajská hygienická stanice MSK ÚP Nový Jičín, IDDS: w8pai4f

Na vědomí:

20. Národní institut pro integraci osob s omezenou schopností pohybu a orientace České republiky, o.s., konzultační středisko MsK, Bieblova 3, 702 00 Ostrava

- 1 - ~~05~~ - 2010
Vypraveno dne: _____
⑤

příloha č. 1

MĚSTSKÝ ÚŘAD NOVÝ JIČÍN

Odbor životního prostředí

Masarykovo náměstí 1/1, 741 11 Nový Jičín Tento doklad je nedílnou součástí roz
hodnutí Městského úřadu Nový Jičín

VÁŠ DOPIS ZN:
ZE DNE: 23.9.2009
ČÍSLO JEDNACÍ: OŽP/63628/2009
SPIS. ZNAČKA: 63628/2009
VYŘIZUJE: Helena Jalůvková DiS.
TELEFON: 556768265
MOBIL:
E-MAIL: hjaluvkova@novyjicin-town.cz
DATUM: 23.09.2009

Město Nový Jičín
Ing. Mrklovská
Masarykovo náměstí 1

č.j.: ÚPS/63628/2009
ze dne 28.9.2009
Ověřil: Passendorferová

741 01 NOVÝ JIČÍN

Městský úřad Nový Jičín		ov. č.: 14
Č.j.:	69252/12009	
Datum (čas) doručení:	15.10.2009 ch	
Zpracovatel:	Počet listů:	Přílohy:
Spisový znak:	Poč. listů:	Poč. svaz.: Jiný druh:

Věc: Úprava Smetanových Sadů
- souhrnné vyjádření odboru z hlediska přenesené působnosti

1. Odpadové hospodářství (referent veřejné správy Bc. Dana Holubová)

Ve smyslu § 79 odst. 4, písm. b) zákona č. 185/2001 Sb., o odpadech a o změně některých dalších zákonů, ve znění pozdějších předpisů nemáme k předloženému záměru námitek za předpokladu, že v průběhu stavby bude postupováno v souladu se zákonem 185/2001 Sb., o odpadech a o změně některých dalších zákonů, ve znění pozdějších předpisů a prováděcích právních předpisů, tzn., že odpady, které vzniknou při výše uvedené stavby, budou řádně separovány, využívány, zneškodňovány a předávány oprávněným osobám.

2. Ochrana ovzduší (referent veřejné správy Ing. Dagmar Tomanová)

Jako dotčený správní orgán dle § 50 odst.1 písm.a) zákona č.86/2002 Sb.,o ochraně ovzduší (v platném znění), nemáme k výše uvedenému záměru z hlediska ochrany ovzduší připomínek. Zájmy ochrany ovzduší nejsou předmětným záměrem dotčeny.

3. Ochrana zemědělského půdního fondu - ZPF (referent veřejné správy Ing. Danuše Rybářová)

Záměr řeší úpravu smetanových sadů na pozemcích parc. č. 51, 559/2, 559/3, 659/4, 558/4, 558/5, 558/7, 558/6, 659/1 v k.ú. Nový Jičín Horní předměstí. Pozemky parc. č. 51 (zahrada) a 559/3 (trvalý travní porost) jsou součástí zemědělské půdy. K odnětí půdy ze ZPF pro výše uvedený záměr na pozemcích parc. č. 51 a 559/3 je třeba souhlasu orgánu ochrany ZPF dle § 9 zák. č. 334/1992 Sb. o ochraně ZPF ve znění pozdějších předpisů (dále jen zákon). Příslušným orgánem ochrany ZPF k vydání souhlasu je zdejší odbor. Žádost o souhlas byla již zdejšímu odboru podána a v současné době je v řízení. Územní rozhodnutí nebo územní souhlas, jímž má být dotčen zemědělský půdní fond, vydává stavební úřad na základě souhlasu orgánu ochrany ZPF, který je závazným stanoviskem.

BANKOVNÍ SPOJENÍ
KB a. s. pobočka Nový Jičín
č. ú. 19 - 326801 / 0100 (příjmy)
č. ú. 326801 / 0100 (výdaje)
IČ 00298212

ÚŘEDNÍ DNY A HODINY
po, st 8.00 – 17.00 hod.
út, čt 8.00 – 15.00 hod.
pá 8.00 – 12.00 hod.
čtvrtek - pro předem ohlášené návštěvy
pátek - jen pro bezodkladná podání a platby
od 11.00 – do 12.00 hod. – provoz částečně omezen (přestávka)

<http://www.novy-jicin.cz>
e-mail: posta@novyjicin-town.cz
e-podatelna: e-podatelna@novyjicin-town.cz
tel. ústředna: 556 768 222
fax: 556 768 289

4. Orgán ochrany přírody (referent veřejné správy Ing. Hana Hůlová, ing. Naděžda Davidová)

Z hlediska zájmů přírody a krajiny chráněných zákonem č. 114/1992 Sb. (v platném znění), jejichž posuzování přísluší zdejšímu orgánu ochrany přírody, nemáme k záměru ve vztahu k ochraně krajinného rázu podle ustanovení § 12 odst. 2 a zajištění ekologicko-stabilizační funkce významných krajinných prvků ve smyslu ustanovení § 4 odst. 2 zákona připomínky. Nadále zůstávají v platnosti podmínky závazného stanoviska orgánu ochrany přírody vydaného dne 17.6.2009 pod č.j. OŽP/40226/2009/Hů.

V důsledku realizace úprav Smetanových sadů v Novém Jičíně budou odstraněny pouze ty dřeviny rostoucí mimo les, jejichž kácení bylo povoleno pravomocným rozhodnutím MěÚ Nový Jičín č.j.: OŽP/34196/2009 ze dne 13.7.2009. Ostatní dřeviny (jejich nadzemní i podzemní části) musí být účinně chráněny před poškozením – viz. ustanovení § 7 až 9 výše uvedeného zákona.

5. Vodoprávní úřad (referent veřejné správy Ing. Jaroslava Petřkovská)

Projekt řeší úpravu Smetanových sadů na pozemcích parc. č. 51, 559/2, 559/3, 659/4, 558/4, 558/5, 558/7, 558/6, 659/1 v k.ú. Nový Jičín Horní předměstí. V rámci stavby bude realizována vodohospodářská část - vrtaná studna pro zásobování vodou vodních prvků a závlahu pozemků.

Po posouzení návrhu z hlediska zájmů chráněných zák.č. 254/2001Sb. o vodách a o změně některých zákonů ve znění pozdějších předpisů (vodní zákon) uplatňujeme tyto námitky:

Vodohospodářskou část projektu, tj. podzemní zdroj vody vč. staveb a zařízení, ve kterých bude s touto vodou nakládáno, doporučujeme řešit jako samostatný stavební objekt – vodní dílo.

Stavebník (pověřený zástupce) požádá před zahájením stavby vodního díla zdejší příslušný vodoprávní úřad o povolení stavby a povolení k nakládání s podzemními vodami. Žádosti je nutno zpracovat podle vzoru stanoveného vyhláškou č.432/2001Sb. v platném znění vč. povinných příloh. Projektová dokumentace vodního díla musí být zpracována oprávněným projektantem a ověřena příslušným razítkem projektanta na jednotlivých výkresech vodních děl. Požadovaná potřeba vody pro navrhovaný účel musí vycházet z hydrotechnických výpočtů a potřeby vody, který bude součástí projektové dokumentace.

MĚSTSKÝ ÚŘAD
741 01 NOVÝ JIČÍN (139)

Ing. Eva Bártková
vedoucí odboru životního prostředí

Přílohy:
PD

Dále obdrží (bez příloh):
Městský úřad Nový Jičín, odbor ÚPS

MĚSTSKÝ ÚŘAD NOVÝ JIČÍN

Odbor životního prostředí

Masarykovo náměstí 1/1, 741 11 Nový Jičín

Městský úřad Nový Jičín		ev. č.: 13
Č.j.:	41079/09	
Termín doručení:	18-06-2009	
Zpracovatel:	Podat. listů:	Přílohy:
Spisový znak:	Pod. listů:	Pod. svaz.: Jiny druh:

VÁŠ DOPIS ZN:
ZE DNE: 15.6.2009
ČÍSLO JEDNACÍ: OŽP/40226/2009/Hů
SPIS. ZNAČKA: 40226/2009
VYŘÍZUJE: Ing. Hana Hůlová
TELEFON: 4205567683 12
MOBIL:
E-MAIL: hhulova@novyjicin-town.cz
DATUM: 17.06.2009

Adresát:

Město Nový Jičín

zastoupené odborem majetkoprávním

paní Anna Rýdlová

741 01 NOVÝ JIČÍN

Podklad je nedílnou součástí rozhodnutí Městského úřadu Nový Jičín,

č.j.: ÚPS/41114/2009

ze dne 28.5.2009

Ověřil: Passendorferová

Úprava Smetanových sadů a za Španělskou kaplí - posouzení zásahu do významného krajinného prvku – závazné stanovisko orgánu ochrany přírody

Městský úřad Nový Jičín, odbor životního prostředí jako orgán ochrany přírody věcně a místně příslušný podle ustanovení § 76 odst. 2 písm. a) zákona č. 114/1992 Sb., o ochraně přírody a krajiny (v platném znění, dále jen „zákon“), na základě žádosti podané dne 15.6.2009, poskytnutých podkladů, posouzení věci z hlediska zájmů ochrany přírody a krajiny a vyhodnocení záměru ve vztahu k zajištění ekologicko-stabilizační funkce významného krajinného prvku (VKP) uděluje tímto ve smyslu ustanovení § 4 odst. 2 zákona

souhlasné závazné stanovisko

k provedení zásahu do významného krajinného prvku registrovaného orgánem ochrany přírody ve smyslu ustanovení § 6 zákona pod č. 35160 – Smetanovy sady s letním kinem na pozemcích parc. č. 51, 559/2, 559/3 v k.ú. Nový Jičín – Horní Předměstí v souvislosti s kácením dřevin dle předložených podkladů v rozsahu zpracované dokumentace a žádosti podané orgánu ochrany k vydání povolení ke kácení dřevin rostoucích mimo les ve smyslu ustanovení § 8 odst. 1 zákona, které je plánováno v rámci přípravy a realizace akce „Úprava Smetanových sadů a za Španělskou kaplí“.

Podmínky uděleného souhlasného závazného stanoviska:

1. Kácení dřevin musí být podle § 8 odst. 1 zákona povoleno pravomocným rozhodnutím orgánu ochrany přírody, který může ke kompenzaci ekologické újmy vzniklé povoleným kácením uložit povinnost provedení přiměřené náhradní výsadby podle § 9 odst. 1 zákona.
2. Kácení dřevin rostoucích mimo les (stromů a keřů) musí být provedeno v období vegetačního klidu, tj. od 1. října do 31. března.
3. Při kácení dřevin, terénních úpravách i při dalších pracích prováděných v prostoru Smetanových sadů a za Španělskou kaplí musí být dřeviny ponechané na místě účinně ochráněny před mechanickým poškozením všech nadzemních a podzemních částí a práce je nutno provádět v souladu s ČSN 839061 „Ochrana stromů, porostů a vegetačních ploch při stavebních činnostech“. Po dokončení akce budou trávníkové plochy zrekonstruovány nebo uvedeny do původního stavu.

BANKOVNÍ SPOJENÍ
KB a. s. pobočka Nový Jičín
č. ú. 19-326801/0100 (příjmy)
č. ú. 326801/0100 (výdaje)
IČ 00298212

ZÁKLADNÍ ÚŘEDNÍ HODINY
pondělí 8.00 – 11.00 12.00 – 17.00 hod.
středa 8.00 – 11.00 12.00 – 17.00 hod.
čtvrtek 12.00 – 14.00 hod.

<http://www.novy-jicin.cz>
e-mail: posta@novyjicin-town.cz
e-podatelna: e-podatelna@novyjicin-town.cz
tel. ústředna: 556 768 222
fax: 556 768 289

4. Při provádění prací musí být postupováno tak, aby nedocházelo k nadměrnému úhynu rostlin a zraňování nebo úhynu živočichů nebo ničení jejich biotopů, kterému lze zabránit technicky a ekonomicky dostupnými prostředky (§ 5 odst. 3 zákona). Neučiní-li tak povinná osoba sama, může uložit zajištění ochrany či použití takovýchto prostředků orgán ochrany přírody.
5. Pokud by v průběhu prací byl na předmětných pozemcích zjištěn výskyt zvláště chráněných druhů rostlin či živočichů, musí být příslušný orgán ochrany přírody požádán o udělení výjimky ve smyslu zákona o ochraně přírody a krajiny.
6. Vybraný dodavatel prací bude prokazatelně seznámen s podmínkami tohoto závazného stanoviska určenými k zajištění zájmů ochrany přírody a krajiny.


Odůvodnění:

Orgán ochrany přírody na základě předložených a doplněných podkladů u oddělení ochrany přírody, lesnictví a myslivosti, se znalostí místních podmínek a po předběžných projednáních věci posoudil záměr v souladu s ustanovením § 4 odst. 2 zákona o ochraně přírody a krajiny ve vztahu k zajištění ekologicko-stabilizační funkce VKP a stanovil podmínky provedení zásahu do VKP. Při jejich dodržení se nepředpokládá trvalé a nevratné narušení funkcí VKP ani možnost jeho obnovy, proto bylo k věci uděleno souhlasné závazné stanovisko orgánu ochrany přírody.

Toto stanovisko nenahrazuje případná stanoviska, vyjádření, rozhodnutí či souhlasy dalších správních orgánů a dotčených subjektů.

Poučení:

Podle ustanovení § 149 zákona č. 500/2004 Sb., správní řád (ve znění pozdějších předpisů), není závazné stanovisko samostatným rozhodnutím a nelze se proti němu odvolat. Jeho obsah je závazným podkladem pro příslušný správní orgán. Obsah závazného stanoviska lze napadnout odvoláním proti rozhodnutí tohoto správního orgánu.


Ing. Hana Hůlová
referent veřejné správy

MĚSTSKÝ ÚŘAD
741 11 NOVÝ JIČÍN (139)

Dále obdrží:

1. Městský úřad Nový Jičín – odbor životního prostředí – Ing. Naděžda Davidová
2. Městský úřad Nový Jičín – odbor životního prostředí – Mgr. Kateřina Kuželová

Tento doklad je nedílnou součástí rozhodnutí Městského úřadu Nový Jičín.

13

MĚSTSKÝ ÚŘAD NOVÝ JIČÍN

Odbor životního prostředí

Oddělení odpadů, ochrany ovzduší a zemědělského půdního fondu

Masarykovo náměstí 1/1, 741 11 Nový Jičín

č.j.: ÚPSK/6111/2009
ze dne: 28.5.2009
Ověřil: Passendorferová

VÁŠ DOPIS ZN:
ZE DNE: 24.9.2009
ČÍSLO JEDNACÍ: OŽP/63767/2009
SPIS. ZNAČKA: 63767/2009
VYŘIZUJE: Danuše Rybářová
TELEFON: 420556768278
MOBIL:
E-MAIL: rybarova@novyjicin-town.cz
DATUM: 07.10.2009

Město Nový Jičín
Masarykovo náměstí 1, 741 01 Nový Jičín
zastoupené:
Ing. Michaelou Mrklovskou
Městský úřad Nový Jičín
Odbor obecního podnikání

Městský úřad Nový Jičín		
Číslo:	63767/2009	
Datum (čas):	28.5.2009	
dotčení:	13-10-2009	
Zpracoval:	<i>[podepsáno]</i>	Převzat:
Spisový znak:		Jiný druh:

Věc: Závazné stanovisko - souhlas orgánu ochrany zemědělského půdního fondu (dále jen ZPF) k trvalému odnětí půdy ze ZPF pro nezemědělské účely – úprava Smetanových sadů, k.ú. Nový Jičín – Horní předměstí, parc. č. 51, 559/3.

Podáním ze dne 24. 9. 2009 požádalo Město Nový Jičín, se sídlem Masarykovo nám. 1, 74101 Nový Jičín, (IČ: 00298212), v řízení zastoupené Ing. Michaelou Mrklovskou, bytem revoluční 544/58, 741 01 Nový Jičín, zaměstnancem města Nový Jičín – referentem odboru obecního podnikání Městského úřadu Nový Jičín, o udělení souhlasu k trvalému odnětí půdy ze ZPF podle § 9 odst. 6 zákona č. 334/1992 Sb. o ochraně ZPF ve znění pozdějších předpisů za účelem změny využití pozemků parc. č. 51 (zahradu, 7.080 m²) a 559/3 (trvalý travní porost, 882 m²) v k.ú. Nový Jičín – Horní předměstí do ostatních ploch – veřejné zeleně v rámci úpravy Smetanových sadů. Součástí změny využití území je výstavba nových chodníků a zpevněných ploch včetně nástupního schodiště a zachování stávajících chodníků. Návrh na velikost odnímané plochy činí celkem 7.962 m². Plocha požadovaná k odnětí se nachází z hlediska ochrany ZPF v zastavěném území. Plochy určené pro zeleň nevyžadují skrývku ornice. Ke skrývce ornice dojde pouze v místech nových chodníků, zpevněných ploch a zeleně.

Městský úřad Nový Jičín, odbor životního prostředí, oddělení odpadů, ochrany ovzduší a zemědělského půdního fondu, jako příslušný orgán ochrany zemědělského půdního fondu (dále jen ZPF) podle ustanovení § 15 odst. f) zák. č. 334/1992 Sb., o ochraně ZPF ve znění pozdějších předpisů (dále jen zákon o ochraně ZPF) a dle § 19 vyhlášky Ministerstva vnitra č. 388/2002 Sb. o stanovení správních obvodů obcí s pověřeným obecním úřadem a správních obvodů obcí s rozšířenou působností v platném znění, prověřil žádost o souhlas, posoudil všechny přílohy k této žádosti a

I. uděluje souhlas

dle § 9 odst. 6 zákona č. 334/1992 Sb. o ochraně ZPF ve znění pozdějších předpisů (dále jen zákon) k trvalému odnětí zemědělské půdy ze ZPF na pozemcích v k.ú. Nový Jičín – Horní předměstí z důvodu změny využití území ze zahrady a trvalého travního porostu na ostatní plochu – veřejnou zeleň v rámci úpravy parku Smetanovy sady v následujícím rozsahu:

Parc. č. pozemku dle KN	Výměra pozemku v m ²	Kultura pozemku	Velikost odnímané plochy v m ²
51	7.080	zahradu	7.080
559/3	882	trvalý travní porost	882
		celkem	7.962 m ² = 0,7962 ha.

BANKOVNÍ SPOJENÍ
KB a. s. pobočka Nový Jičín
č. ú. 19 - 326801 / 0100 (příjmy)
č. ú. 326801 / 0100 (výdaje)
IČ 00298212

ZÁKLADNÍ ÚŘEDNÍ HODINY
pondělí 8.00 – 11.00 12.00 – 17.00 hod.
středa 8.00 – 11.00 12.00 – 17.00 hod.
čtvrtek 12.00 – 14.00 hod.

http://www.novy-jicin.cz
e-mail: posta@novyjicin-town.cz
e-podatelna: e-podatelna@novyjicin-town.cz
tel. ústředna: 556 768 222
fax: 556 768 289

II. v ý j i m k u

ve smyslu § 10 odst. 4 písm. b) vyhlášky MŽP č. 13/1994 Sb. z povinnosti provést skrývku kulturních vrstev půdy dle § 8 odst. 1 písm. b) zák. č. 334/1992 Sb. ve znění pozdějších předpisů, z důvodů zařazení odnímané půdy do ostatních ploch v zájmu ochrany přírody a krajiny. Odnímané pozemky se nacházejí uprostřed města, jsou součástí významného krajinného prvku – parku Smetanovy sady a jako takové jsou užívány. Výjimka se nevztahuje na plochy určené pro vybudování chodníků, zpevněných ploch a nástupního schodiště.

Souhlas k trvalému odnětí zemědělské půdy zem. výrobě podle § 9 odst. 6 zákona je udělován za předpokladu, že v průběhu další přípravy plánované akce a při její realizaci žadatel zajistí uskutečnění těchto opatření:

1. Na ploše určené pro vybudování chodníků, zpevněných ploch a nástupního schodiště bude skryta odděleně svrchní kulturní vrstva půdy, popřípadě i hlouběji uložené zúrodnění schopné zeminy a postaráno o její řádné uložení, ochranu před znehodnocením a ztrátami a hospodárné využití, a to v souladu s vyhláškou č. 13/1994 Sb. a návrhem uvedeným v žádosti. Ornice bude uložena na meziskládce obce pro potřeby sadových úprav obecních pozemků.

2. Budou učiněna opatření k zabránění úniku pevných, kapalných a plyných látek, poškozujících ZPF a jeho vegetační kryt.

Za trvalé odnímanou zemědělskou půdu v místě stávajících chodníků, nově budovaných chodníků, zpevněných ploch a schodiště (1.737 m²) zaplatí žadatel odvod v souladu s § 11 odst. 1 písm. a) zákona o ochraně ZPF. Odvod za trvalé odnětí půdy bude placen podle § 11 odst. 10 zákona jednorázově. Výpočet odvodu je součástí spisové dokumentace. O výši odvodu za odnětí půdy ze ZPF vydá orgán ochrany ZPF (zdejší odbor) rozhodnutí ve smyslu ust. § 11 odst. 2 zákona, a to podle předloženého výpočtu odvodu a v návaznosti na pravomocná rozhodnutí vydaná podle zvláštních předpisů (stavební zákon, apod.), která žadatel předloží zdejšímu orgánu ochrany ZPF do 1 měsíce po jejich vydání (nabytí právní moci). Výpočet odvodů za trvalé odnětí půdy ze ZPF zpracoval orgán ochrany ZPF. Výpočet vychází z kódu BPEJ 6.48.11, kterému odpovídá základní sazba 30.000,- Kč/ha. Záměrem je dotčen faktor životního ŽP chráněné ložiskové území černé uhlí, jehož ekologická váha vlivu zvyšuje základní hodnotový ukazatel 5 krát. Je využito snížení sazby odvodů za půdu nalézající se v zastavěném území.

Finanční odvod za trvalé odnětí půdy ze ZPF pro změnu využití pozemku na ploše určené pro zeleň (6.225 m²) nebude předepsán, jelikož podání splňuje požadavky § 11 odst. 1 písm. a) zák. č. 334/1992 Sb. o ochraně ZPF ve znění pozdějších předpisů, kdy se odvody nepředepíší v případech odnětí půdy, která nevyžaduje skrývku půdy.

Souhlas k odnětí půdy ze ZPF bude závaznou součástí rozhodnutí, jež budou ve věci vydána podle zvláštních předpisů (stavebního zákona, apod.). **Žadatel je povinen plnit podmínky v něm uvedené ode dne, kdy tato rozhodnutí nabyla právní moci, popřípadě ve lhůtách v nich určených.** Platnost tohoto souhlasu je totožná s platností těchto rozhodnutí a prodlužuje se současně s prodloužením jejich platnosti. Případnou změnu podmínek a dalších skutečností uvedených v souhlasu je možno na návrh žadatele změnit při řízení o změně rozhodnutí vydaných podle zvláštních předpisů v souladu s postupy ust. § 10 odst. 1 zákona.

Na řízení ve věci vydání tohoto souhlasu se nevztahují obecné předpisy o správním řízení (§ 21 odst. 1 zákona o ochraně ZPF). Souhlas je závazným stanoviskem dle § 149 zák. č. 500/2004 Sb. správní řád a není správním rozhodnutím (§ 21 odst. 2 zákona o ochraně ZPF).

Závazné stanovisko lze ve smyslu § 149 odst. 4 správního řádu přezkoumat v odvolacím řízení proti rozhodnutí ve věci samé. Podle § 149 odst. 5 správního řádu lze nezákonné závazné stanovisko zrušit nebo změnit v přezkumném řízení, k němuž je příslušný nadřízený orgán správního orgánu, který vydal závazné stanovisko. V daném případě je nadřízeným správním orgánem městského úřadu krajský úřad.

MĚSTSKÝ ÚŘAD
NOVÝ JIČÍN 139

Ing. Danuše Rybářová
vedoucí oddělení OZPF

Obdrží:

- MěÚ Nový Jičín, odbor obecního podnikání, Ing. Mrklovská
- MěÚ Nový Jičín, stavební úřad

Krajská hygienická stanice Moravskoslezského kraje se sídlem v Ostravě

NA BĚLIDLE 7, 702 00 OSTRAVA

VÁŠ DOPIS ZN.: OOP/31692/2010
ZE DNE: 26.4.2010

ČÍSLO JEDNACÍ: HOK/NJ-959/2.5/10
VYŘIZUJE: Ing. Jaromír Košťál
TEL.: 556 770 383
FAX: 556 770 360
E-MAIL: jaromir.kostal@nj.khsova.cz

DATUM: 3.5.2010

Město Nový Jičín
Odbor obecního podnikání

Masarykovo náměstí 1/1

741 01 Nový Jičín
Tento doklad je nedílnou součástí rozhodnutí Městského úřadu Nový Jičín.

č.j.: ÚPS/91114/2010

ze dne 28.5.2010

ZÁVAZNÉ STANOVISKO Ověřil: Passendorferová

Krajská hygienická stanice Moravskoslezského kraje se sídlem v Ostravě, jako místně a věcně příslušný správní úřad podle § 82 odst. 1 a odst. 2 písm. i) zákona č. 258/2000 Sb., o ochraně veřejného zdraví a o změně některých souvisejících zákonů, ve znění pozdějších předpisů (dále jen „zákon č. 258/2000 Sb.“), jako dotčený správní úřad ve smyslu § 77 zákona č. 258 /2000 Sb. a § 4 odst. 2 zákona č. 183/2006 Sb., o územním plánování a stavebním řádu (stavební zákon), posoudila žádost Města Nový Jičín, odboru obecního podnikání, Masarykovo náměstí 1/1, Nový Jičín, zastoupené starostou Mgr. Ivanem Týle, jako žadatele o stanovisko k projektové dokumentaci „Úprava Smetanových sadů Nový Jičín“.

Po zhodnocení souladu předložených podkladů s požadavky předpisů v oblasti ochrany veřejného zdraví Krajská hygienická stanice Moravskoslezského kraje se sídlem v Ostravě vydává v řízení podle § 149 odst.1 zákona č. 500/2004 Sb. správní řád, ve znění pozdějších předpisů, podle ustanovení § 82 odst. 2 písm. i) zákona č. 258/2000 Sb. toto závazné stanovisko:

S projektovou dokumentací „Úprava Smetanových sadů Nový Jičín“ jako podkladem pro stavební povolení

s o u h l a s í .

V souladu s § 77 zákona č.258/2000 Sb. a § 4 odst. 5 zákona č.183/2006 Sb. se souhlas váže na splnění následujících podmínek:

K vydání stanoviska k trvalému užívání přípojek veřejného vodovodu je nutno předložit:

1. doklad o vhodnosti použitých materiálů pro styk s pitnou vodou (dle vyhlášky MZ ČR č. 409/2005 Sb., o hygienických požadavcích na výrobky přicházející do přímého styku s vodou a na úpravu vody - dále jen „vyhláška č. 409/2005 Sb.“)

Odůvodnění:

Na základě žádosti Města Nový Jičín, odboru obecního podnikání, Masarykovo náměstí 1/1, Nový Jičín, ze dne 27.4.2010, posoudila Krajská hygienická stanice Moravskoslezského kraje se sídlem v Ostravě jako dotčený správní úřad soulad předložené projektové dokumentace s požadavky předpisů v oblasti ochrany veřejného zdraví. Projektová dokumentace řeší rekonstrukci vybraných lokalit v parku Smetanovy sady v Novém Jičíně, dále rekonstrukci veřejného osvětlení, vodovodních rozvodů, mobiliáře a navrženy jsou taktéž aktivity na stávající travnaté ploše za Španělskou kaplí a nový nástupní prostor z ulice K Nemocnici. Stavba je členěna na tyto stavební objekty: altán (rekonstrukce stávajícího dřevěného altánu), meteosloupek, busta B. Smetany + brána a schodiště (nový nástupní prostor), pergola (odpočívadlo za Španělskou kaplí), zdi (plocha za kaplí), WC pro návštěvníky parku, veřejné osvětlení a vodní prvky s vodovodními rozvody. V rámci areálu parku je navržena rekonstrukce dětského hřiště s instalací nových herních prvků.

TEL.: 595 138 111
FAX: 595 138 109

Úřední hodiny:
pondělí, středa 8:00 – 17:00

Objekt WC bude řešen sestavou kompletních buněk, které budou obsahovat oddělenou toaletu, 3 pisoáry a umyvadlo pro muže, kabinu s toaletou a umývadlem pro ženy a kabinu s toaletou a umývadlem pro imobilní občany. Objekt WC pro návštěvníky parku a pítka budou zásobovány pitnou vodou prostřednictvím dvou přípojek z veřejného vodovodu ve správě SmVaK a.s.. Vodní prvky (fontána „Koule“, Mendl „Šnek“) budou napojeny na technologické zařízení a rozvody vody, která bude odebírána ze stávající studny. Předložená projektová dokumentace odpovídá požadavkům zákona č. 258/2000 Sb., o ochraně veřejného zdraví a o změně některých souvisejících zákonů, ve znění pozdějších předpisů, a souvisejících předpisů.

Výše uvedená podmínka směřuje k ověření požadavků na kvalitu použitých materiálů pro přímý styk s pitnou vodou uvedených ve vyhlášce č. 409/2005 Sb.



Ing. Jaromír Košťál
vedoucí oddělení hygieny obecné a komunální
Krajské hygienické stanice Moravskoslezského kraje
se sídlem v Ostravě
územní pracoviště Nový Jičín

osobně

Městský úřad Nový Jičín		29. 01. 10
Č.j.:	39492/2010	
Datum (čas) doručení:	- 5 - 05 - 2010	
Zpracoval:	Procesoval:	Plánuje:
Spisová značka:	Podpis:	Podpis:

Rozdělovník:

Počet výtisků vyhotoveného dokumentu: 2

1. adresát - 1 list + PD
2. KHS, ÚP N. Jičín (HOK) - 1 list + příl. 1/1

TEL.: 595 138 111
FAX: 595 138 109

Úřední hodiny:
pondělí, středa 8:00 – 17:00

Tento doklad je nedílnou součástí rozhodnutí Městského úřadu Nový Jičín.

č.j.: ÚPS/4114/2009

ze dne 28.3.2010

Ověřil: Passendorferová

SmVak

Severomoravské vodovody a kanalizace Ostrava a.s.

SEVEROMORAVSKÉ VODOVODY
A KANALIZACE OSTRAVA a.s.
se sídlem Ostrava, 28. října 169, PSČ 709 45

Ing. Iva Škrovová - CAPREA
zahradní a krajinářské úpravy
Klegova 68
700 30 Ostrava-Jih

POLOPRUTSKÁ Lenka
Tel: 596 697 136
Fax: 596 697 221
E-mail: lenka.poloprutska@smvak.cz
Značka: 9773/V001330/2010/PO

Ostrava, dne: 02.03.2010

Věc: Úprava Smetanových sadů v Novém Jičíně
Stanovisko k ohlášení stavby, resp. pro stavební povolení

K územnímu řízení pro výše uvedenou stavbu jsme vydali stanovisko dne 2.12.2009 pod zn.: 9773/V014414/2009/PO.

Popis stavby:

Předložená dokumentace řeší Úprava Smetanových sadů v Novém Jičíně.

Stavba je členěna:

- SO 02 Zpevněné plochy
- SO 03.4 Pergola
- SO 03.5 Plošina
- SO 03.6 Zdi
- SO 04 Rozvod NN
- SO 07 Vodovod
- SO 08 Kanalizace

Se stavbou SO 02, SO 03.4, SO 03.5, SO 03.6, SO 04 (dle předložených podkladů) souhlasíme za níže uvedených podmínek.

Se stavbou SO 07, SO 08 (dle předložených podkladů) nesouhlasíme do doby předložení opravené a doplněné projektové dokumentace.

SO 02 Zpevněné plochy

Předložená PD řeší návrh nových zpevněných ploch ve Smetanových sadech. V sadech jsou nové pěší tahy na místě vyšlapaných pěšin.

Skladby zpevněných ploch:

Žulová kostek 10/10 do písku

Zhutněná pláň

Podkladní kamenivo 16 -32 mm 250 mm

Vrstva minerálního betonu 150 mm

celkem 400 mm

Tel: +420 596 697 111
+420 596 697 linka

Fax: +420 596 624 205
E-mail: smvak@smvak.cz

DIČ: CZ45193665 IČ: 45193665
Společnost zapsána v obchodním rejstříku
Krajského soudu v Ostravě, oddíl B, vložka 347

 aqualia

Žulová kostka – stáv. kostka z rozebr. ploch

Světlá + tmavá (lokalita u Altánu)

Kostka 14/14	140mm
Písek	100mm
<u>Drcené kamenivo 16-32</u>	<u>200mm</u>
celkem	440 mm

Pojezdový chodník:

Žulová kostka 10/10	100 mm
Písek	70 mm
Drc.kamenivo 16-32	150 mm
<u>Drc.kamenivo 70-100 mm</u>	<u>200 mm</u>
celkem	520 mm

Dlažba ze žulových desek trysk. 300x500x50

Dlažba - kamenné desky	50 mm
Písek	50 mm
<u>Podkladní kamenivo</u>	<u>250mm</u>
celkem	350 mm

Kombinace žul.kostka a zámková dlažba

Žulová kostka 8/8	80mm
Písek	60mm
<u>Drcené kamenivo</u>	<u>260mm</u>
celkem	400 mm

Kombinace žul.kostka a zámková dlažba

Zámková dlažba	80mm
Písek	60mm
<u>Drcené kamenivo 16-32</u>	<u>260mm</u>
celkem	400 mm

Zámková dlažba 197/197/60. přírodní

Zámková dlažba	60mm
Písek	40mm
<u>Drcené kamenivo 16-32mm</u>	<u>200mm</u>
celkem	360 mm

SO 03.4 Pergola

Pergola obloukovitého tvaru je tvořena dřevěnou konstrukcí, která částečně navazuje na kamennou zed.

SO 03.5 Plošina

Předložená stavební objekt řeší stavbu dřevěné plošiny na vstupním objektu do kolektorové šachty, která je v majetku Nemocnice N. Jičín.

Ve vzdálenosti 1,5 m od potrubí kanalizace jsou po obou stranách navrženy betonové zídky, do nichž jsou zapuštěny ocelové nosníky, nesoucí dřevěnou konstrukci plošiny. Prostor ochranného pásma kanalizace je pažen výsuvnými segmenty – betonovými nebo ocelovými. Tyto je v případě nutnosti možno vysunout a provést výkop.

Město Nový Jičín se zavazuje, že v případě nutnosti demontáže této plošiny toto zajistí na své náklady na základě výzvy SmVaK Ostrava a.s.

SO 03.6 Zdi

V rámci revitalizace ploch Smetanových sadů se provede rovněž estetizace plochy mezi letním kinem a Španělskou kaplí. Její součástí je náhrada části stávajícího oplocení plnou zdí o výšce 3,1 m.

SO 04 Rozvod NN

Jedná se o vybudování nové elektropřipojky NN pro zajištění napájení rozvodů NN pro altán, vodní prvkem, AT stanice a nově budovaného WC u letního kina.

Stanovisko k umístění:

Realizaci výše uvedené stavby na pozemku parc. č. 51, 559/2, 559/3, 659/4, 558/4, 558/5, 558/6, 558/7, 659/1, k.ú. Nový Jičín – Horní Předměstí dojde ke střetu s vodohospodářským zařízením v majetku SmVaK Ostrava a.s., a to s vodovodním přivaděčem Salaš – Skalky DN 300 O, vodovodním řadem DN 250 L a kanalizačním řadem DN 400 – viz mapová příloha. Požadujeme respektovat tato zařízení – viz Podmínky týkající se realizace stavby.

Zákres dotčených zařízení v majetku SmVaK Ostrava a.s. je pouze orientační, proto požadujeme před zahájením prací požádat o vytyčení zařízení SmVaK Ostrava a.s. Vytyčení provede na základě objednávky (vodovod – středisko vodovodních sítí Nový Jičín, t.č.: 556 779 250, kanalizace – středisko kanalizačních sítí Nový Jičín, t.č.: 556 779 268).

Rovněž stavbou přípojek inženýrských sítí je nutné respektovat naše zařízení – viz Podmínky týkající se realizace stavby.

Podmínky týkající se realizace stavby:

Při provádění prací, jimiž mohou být dotčena zařízení v majetku SmVaK Ostrava a.s., je stavebník povinen učinit veškerá opatření tak, aby nedošlo k poškození tohoto zařízení a splnit následující podmínky:

- Před zahájením zemních prací zabezpečit vytyčení zařízení, s vytyčením prokazatelně seznámit pracovníky, kteří budou práce provádět.
- Zemní práce do vzdálenosti 1 m od okraje potrubí budou prováděny ručním výkopem se zvýšenou opatrností tak, aby nedošlo k poškození našich vedení a zařízení. V případě obnažení potrubí bude toto zabezpečeno před poškozením.
- U přípojek k liniovým stavbám v místě souběhu se zařízení SmVaK Ostrava a.s. požadujeme dodržet odstupovou vzdálenost 1,5 m od okrajů potrubí. Při křížení dodržet svislou vzdálenost dle ČSN 73 6005.
- Při souběhu s vodovodní, resp. kanalizační přípojkou dodržet ČSN 73 6005.
- Křížení požadujeme provádět kolmo, max. pod úhlem 45 stupňů. Křížení nebude prováděno v místě napojení vodovodních přípojek na vodovodní řad, ve vzdálenosti menší než 1,5 m od stávajících ovládacích armatur na vodovodním potrubí (šoupáků, hydrantů, domovních uzavíracích ventilů) a vodárenských a kanalizačních šachet.
- V místě křížení budou přípojky uloženy do chráničky v šířce ochranného pásma zařízení SmVaK Ostrava a.s. (viz níže).
- Stavby pevných nadzemních konstrukcí (umístění rozvaděče VO a NN, sloupů veřejného osvětlení, AT stanic, akumulární jímky, opěrné zdi, šachty vodoměrné, kanalizační apod.), stejně jako výsadbu trvalých porostů požadujeme umístit mimo ochranné pásmo vodovodního, resp. kanalizačního potrubí, oplocení na šířku ochranného pásma požadujeme provést rozebíratelné a bez podezdívky. Ochranná pásma jsou stanovena § 23 zákona č. 274/2001 Sb. v platném znění o vodovodech a kanalizacích pro veřejnou potřebu a jsou vymezena vodorovnou vzdáleností od vnějšího líce stěny potrubí na každou stranu
 - u vodovodních a kanalizačních řadů do průměru 500 mm včetně - 1,5 m,
 - u vodovodních a kanalizačních řadů nad průměr 500 mm - 2,5 m,
 - u vodovodních řadů nebo kanalizačních stok o průměru nad 200 mm, jejichž dno je uloženo v hloubce větší než 2,5 m pod upraveným povrchem, se výše uvedené vzdálenosti zvyšují o 1,0 m od vnějšího líce.
- V rozsahu ochranného pásma našich vedení nebudou zřizovány skládky materiálu, zeminy apod.
- Při úpravě povrchu terénu v ochranném pásmu bude zachováno alespoň minimální krytí vodovodního, resp. kanalizačního potrubí v souladu s ČSN 73 6005. Veškeré poklopy armatur (šoupátkové, hydrantové) a kanalizační poklopy požadujeme upravit do nivelety konečných úprav terénu.
- Před záhozem bude přizván oprávněný zástupce příslušného střediska – viz. výše ke kontrole místa křížení. Tato kontrola bude zaznamenána ve stavebním denníku. Bez této kontroly nesouhlasíme se zahájením záhozu. Bez písemného dokladu o provedené kontrole zástupcem SmVaK Ostrava a.s. nesouhlasíme s udělením kolaudačního souhlasu.

- V případě řešení přípojek za pomoci protlaku bude přesná hloubka uložení vodovodu, resp. kanalizace ověřena ručně kopanou sondou.
- Po dobu stavby budou přístupny ovládací armatury vodovodní sítě (šoupáky, hydranty a ventily na vodovodních přípojkách).
- Případné poškození vedení veřejné vodovodní nebo kanalizační sítě bude neprodleně oznámeno na dispečink SmVaK Ostrava a.s. s nepřetržitou službou (tel. 84011125).
- Geodetické zaměření stavby v souřadnicovém systému JTSK a výškovém systému Bpv doporučujeme předat našemu oddělení GIS na e-mailovou adresu gis@smvak.cz.

Podmínky týkající se realizace stavby zpevněných ploch:

- Na základě vytyčení v místech kolize se zařízením SmVaK Ostrava a.s. požadujeme veškeré poklopy armatur (šoupátkové, hydrantové poklopy) a kanalizační poklopy upravit do nivelety konečných úprav.
- V místech kolize řešených úprav a vedení vodovodu SmVaK Ostrava a.s. bude v rozsahu ochranného pásma zařízení SmVaK Ostrava a.s. povrch rozebíratelný, uložený do pískového lože, bez betonové podkladní desky.
- Obrubníky zpevněných ploch požadujeme osadit min. 0,5m od líce stěny potrubí SmVaK Ostrava a.s.
- Celková konstrukční vrstva nových zpevněných ploch v místech kolize s vodovodem (včetně jeho ochranného pásma) nepřesáhne 40 cm a v průběhu výstavby se nesníží stávající krytí vodovodního potrubí o více než 40 cm.
- Stávající zařízení SmVaK Ostrava a.s. požadujeme během prací zajistit proti poškození.
- Po dobu výstavby budou přístupny ovládací armatury vodovodní sítě (šoupátka, hydranty a ventily vodovodních přípojek).
- Případné poškození zařízení SmVaK Ostrava a.s. bude neprodleně oznámeno na dispečink SmVaK Ostrava a.s. s nepřetržitou službou (tel. 84011125).
- Investor v rámci stavebního řízení (nejpozději před vydáním stavebního povolení) uzavře se SmVaK Ostrava a.s. příslušné smlouvy o umístění stavby zpevněných ploch a provádění činností v ochranném pásmu vodního díla. Pro uzavření smlouvy nutno kontaktovat p. Poloprutskou, tel. 596697136.

Stanovisko SmVaK Ostrava a.s. ke k SO 03.5 Plošina:

Se stavbou dřevěné plošiny (dle poskytnuté PD a sdělení žadatele lehce demontovatelné) v ochranném pásmu kanalizace DN 300 souhlasíme, a to pouze za předpokladu umístění pevné základové konstrukce plošiny (zídky) mimo ochranné pásmo kanalizace a podmínky předchozího uzavření příslušných smluv týkajících se umístění stavby a provádění činností v ochranném pásmu vodního díla mezi SmVaK Ostrava a.s. a investorem stavby, ze kterých bude vyplývat, že při případné opravě či rekonstrukci naší kanalizace bude veškeré náklady související s dočasným odstraněním dotčeného objektu po dobu provádění prací (jeho demontáž a následná zpětná montáž, atd.), včetně případné stabilizace pevné základové konstrukce, hradit jeho vlastník a nikoliv SmVaK Ostrava a.s.

SO 07 Vodovod

Stavební objekt řeší zásobování navržených objektů areálu parku Smetanovy sady vodou a to ze dvou zdrojů, jak provozní (podzemní voda), tak pitnou (z vodovodu pro veřejnou potřebu). Z tohoto důvodu byl objekt rozdělen na dva podobjekty SO 07.1 a SO 07.2.

SO 07.1 Zásobování z podzemního zdroje

Pro zásobování vodních prvků (Koule, Šnek, Mendel) je využito stávající studny v areálu parku. Provoz vodních prvků nevyžaduje dodávku pitné vody a kvalita vody ze studny je pro provoz navržených vodních prvků vyhovující.

K navrženému řešení nemáme námitek, objekty nebudou napojeny na zařízení v majetku, příp. provozování SmVaK Ostrava a.s.

SO 07.2 Zásobování z vodovodu

Pro zajištění pitné vody pro navržené pítko a objekt toalet jsou navrženy dvě vodovodní přípojky, které jsou napojeny na vodovod pro veřejnou potřebu.

Napojení pítko

Pítko je napojeno samostatnou vodovodní přípojkou DN 20 HDPE s napojením na vodovod DN 250. Za uzavíracím ventilem je navržena vodoměrná tubusová šachta s vodoměrem.

Napojení toalet

Napojení objektu toalet bude provedeno vodovodní přípojkou DN 20 HDPE s napojením na vodovod DN 150. Za uzavíracím ventilem je navržena vodoměrná tubusová šachta s vodoměrem.

Připomínky k předložené PD vodovodních přípojek:

- Předložená PD je nedostatečná, neobsahuje situaci vodovodních přípojek, podélný profil, kladečské schéma, řez uložení potrubí a specifikaci typu navržené vodoměrné šachty. Podmínky pro napojení na vodovod jsme stanovili na základě stanoviska č.j. 9773/V014414/2009/PO ze dne 2.12.2009.
- Vodovodní přípojku požadujeme realizovat v minimální dimenzi DN 25.
- PD neřeší zrušení stávajících vodovodních přípojek, které již nebudou využívány. Do PD zapracovat zrušení nevyužívané stávající vodovodní přípojky, včetně ventilu, zemní soupravy a vodoměrné šachty.
- Opravenou a doplněnou projektovou dokumentaci SO 07.2 požadujeme předložit.

SO 08 Kanalizace

Stavební objekt řeší odvedení odpadních vod z navržených objektů areálu Smetanovy sady do stávající kanalizace pro veřejnou a do vsaku do vod a to dle zdrojů, zásobujících tyto objekty (podzemní voda, pitná voda z vodovodu pro veřejnou potřebu).

Odpadní voda z pítko a toalet

Pítko bude odvodněno potrubím DN 25, a to buď do kanalizace, nebo do vsaku. S ohledem na absenci kanalizace pro veřejnou potřebu v místě navrženého umístění pítko, bude přebytečná voda odvedena potrubím do podzemní štěrkové vsakovací jímky.

Toalety jsou navrženy v jiné části areálu a v blízkosti kanalizace pro veřejnou potřebu DN 400 ve správě SmVaK Ostrava a.s. Odpadní vody budou z objektu odvedeny kanalizační přípojkou DN 150 v délce 37 m, na které jsou navrženy dvě lomové revizní šachty.


Připomínky k předložené PD kanalizačních přípojek:

- U odvodnění pítko není jednoznačně uvedeno, kde budou odvedeny odpadní vody. Požadujeme v technické zprávě opravit.
- U odvodnění toalet není předložena PD kanalizační přípojky, včetně podélného profilu. Napojení bude provedeno na kanalizaci v majetku SmVaK Ostrava a.s.
- Podmínky pro napojení na kanalizaci jsme stanovili na základě stanoviska č.j. 9773/V014414/2009/PO ze dne 2.12.2009.
- Opravenou a doplněnou projektovou dokumentaci SO 08 požadujeme předložit.

Platnost tohoto stanoviska je 1 rok.

Přílohy:

- Projektová dokumentace


Ing. Lumir Pavelek
vedoucí technického odboru

Severomoravské vodovody
a kanalizace Ostrava a.s.
28. října 189 02
700 45 Ostrava

Tento doklad je nedílnou součástí rozhodnutí Městského úřadu Nový Jičín,

č.j.: ÚPS/ 5112/ 2010

ze dne 28. 4. 2010

Ověřil: Passendorferová

Priloha č. 6
SmVaK
Severomoravské vodovody
a kanalizace Ostrava a.s.

SEVEROMORAVSKÉ VODOVODY
A KANALIZACE OSTRAVA a.s.
se sídlem Ostrava, 28. října 169, PSČ 709 45

Ing. Iva Škrovová - CAPREA
zahradní a krajinářské úpravy
Klegova 68
700 30 Ostrava-Jih

POLOPRUTSKÁ Lenka
Tel: 596 697 136
Fax: 596 697 221
E-mail: lenka.poloprutska@smvak.cz
Značka: 9773/V002887/2010/PO

Ostrava, dne: 07.04.2010

Věc: **Úprava Smetanových sadů v Novém Jičíně**
Stanovisko k ohlášení stavby, resp. pro stavební povolení

K ohlášení stavby, resp. pro stavební povolení pro výše uvedenou stavbu jsme vydali stanovisko dne 2.03.2010 pod zn.: 9773/V001330/2010/PO.

Popis stavby:

Předložená dokumentace řeší úpravu Smetanových sadů v Novém Jičíně. Předložená PD řeší doplnění stavebních objektů a rovněž byly předloženy opravené stavební objekty:

SO 01 Příprava území
SO 07 Vodovod
SO 08 Kanalizace

SO 01 Příprava území

Stavební objekt řeší bourání vybraných úseků zpevněných ploch, demontáž stávajícího mobiliáře a dětského hřiště. Rovněž bude provedena demontáž stávající vodovodní přípojky k vodním prvkům, včetně zemní soupravy, ventilů a vodoměrné šachtice.

Stanovisko k umístění:

Realizaci výše uvedené demolice stavby na pozemku parc.č. 51, 559/2, 559/3, 659/4, 558/4, 558/5, 558/6, 558/7, 659/1, k.ú. Nový Jičín – Horní Předměstí dojde ke střetu se zařízením v majetku, příp. v provozování SmVaK Ostrava a.s. s vodovodním přivaděčem Salaš – Skalky DN 300 O, vodovodním řadem DN 250 L a kanalizačním řadem DN 400, viz orientační zákres v mapové příloze.

Podmínky pro provádění prací SO 01:

- Před zahájením prací zabezpečit vytýčení zařízení, s vytýčením prokazatelně seznámit pracovníky, kteří budou práce provádět. Vytýčení provede na základě písemné objednávky (vodovod – středisko vodovodních sítí Nový Jičín, tel.č. 556 779 250, kanalizace – středisko kanalizačních sítí Nový Jičín, tel.č. 556 779 268).
- S uvedenými středisky investor dojedná odpojení veškerých případných přípojek.
- Stávající zařízení SmVaK Ostrava a.s. budou během prací zajištěny proti případnému poškození.
- Po dobu demolice stavby budou přístupny ovládací armatury vodovodní sítě (šoupáky, hydranty a ventily na vodovodních přípojkách).
- Případné poškození vedení veřejné vodovodní nebo kanalizační sítě bude neprodleně oznámeno na dispečink SmVaK Ostrava a.s. s nepřetržitou sužbou (tel. 84011125).

Tel: +420 596 697 111
+420 596 697 linka

Fax: +420 596 624 205
E-mail: smvak@smvak.cz

DIČ: CZ45193665 IČ: 45193665
Společnost zapsána v obchodním rejstříku
Krajského soudu v Ostravě, oddíl B, vložka 347

 aqualia

SO 07 Vodovod

Stavební objekt řeší zásobování navržených objektů areálu parku Smetanovy sady vodou a to ze dvou zdrojů, jak provozní (podzemní voda), tak pitnou (z vodovodu pro veřejnou potřebu). Z tohoto důvodu byl objekt rozdělen na dva podobjekty SO 07.1 a SO 07.2.

SO 07.1 Zásobování z podzemního zdroje

Pro zásobování vodních prvků (Koule, Šnek, Mendel) je využito stávající studny v areálu parku. Provoz vodních prvků nevyžaduje dodávku pitné vody a kvalita vody ze studny je pro provoz navržených vodních prvků vyhovující.

K navrženému řešení nemáme námitek, objekty nebudou napojeny na zařízení v majetku, příp. provozování SmVaK Ostrava a.s.

SO 07.2 Zásobování z vodovodu

Pro zajištění pitné vody pro navržené pítko a objekt toalet jsou navrženy dvě vodovodní přípojky, které jsou napojeny na vodovod pro veřejnou potřebu.

1. Vodovodní přípojka - Napojení pítko

Pítko je napojeno samostatnou vodovodní přípojkou DN 32 HDPE v délce 2,27 m s napojením na vodovod DN 250, který je v majetku SmVaK Ostrava a.s. Vodoměrná sestava bude umístěna v tubusové vodoměrné šachtě.

2. Vodovodní přípojka - Napojení toalet

Napojení objektu toalet bude provedeno vodovodní přípojkou DN 32 HDPE s napojením na vodovod DN 150, který je v majetku SmVaK Ostrava a.s. Vodoměrná sestava bude umístěna v tubusové vodoměrné šachtě.

Připomínky k předložené dokumentaci:

Při realizaci stavby požadujeme respektovat:

- Připojení požadujeme provést pomocí navrtávacího pásu, šoupátka se zákopovou soupravou a spojky ISO, který bude umístěn přímo u vodovodu.
- V PD je nesoulad v navržené dimenzi vodovodních přípojek. Vodovodní přípojky požadujeme realizovat v dimenzi DN 25 HDPE (vzhledem k požadovaným odběrům pitné vody a napojení vodoměrné šachty).
- Upozorňujeme, že vodoměrná šachta AQUA- GEOTHERM má výstupy pouze na vodovodní přípojku DN 25.
- Tubusovou vodoměrnou šachtu požadujeme navrhnout pro osazení kapslového vodoměru - typ MN XNP 2,5 (SPANER POLLUX), např. AQUA-GEOTHERM. V případě, že se v dané lokalitě nachází vysoká hladina spodní vody nutno použít vodoměrnou šachtu vodotěsnou, např. Hydroplas.

Informace pro investora k provádění vodovodních přípojek:

- Investor doručí na příslušné zákaznické centrum tyto náležitosti:
 - řádně vyplněnou žádost o povolení zřízení vodovodní přípojky (viz příloha),
 - kopii 1 paré projektové dokumentace (parafovaná SmVaK Ostrava a.s.),
 - kopii příslušného povolení ve smyslu stavebního zákona na zřízení přípojky,
 - kopii výpisu z katastru nemovitostí,
 - kopii snímku z katastru nemovitostí,
 - kopii tohoto vyjádření SmVaK Ostrava a.s.,
- Před zahájením výkopových prací nutno vytyčit stávající vodovod. Investor bude kontaktován pracovníky střediska vodovodních sítí za účelem sjednání termínu vytyčení stávajícího potrubí a termínu provedení přípojky. Zahájení výkopových prací doporučujeme až na základě této dohody!
- Realizaci vodovodní přípojky možno zajistit na základě objednávky u SmVaK Ostrava a.s. (dodávka materiálu a montáž). Zemní práce zajistí investor.
- Upozorňujeme investora, že napojení na veřejný vodovod je vysoce odbornou prací a zároveň zásahem do veřejných vodohospodářských sítí, které naše společnost provozuje a za jejichž technický stav nese zodpovědnost. Z tohoto důvodu vlastní napojení (vč. dodávky potřebného materiálu) mohou provádět pouze zaměstnanci SmVaK Ostrava a.s.

- Požadujeme, aby dodané materiály na stavbu splňovaly požadavky dané zákonem č.258/2000 Sb., vyhláškou č.409/2005 a vyhláškou č.37/2001 Sb.
- Zahájit odběr vody je možno až na základě uzavřené smlouvy o dodávce vody.
- Geodetické zaměření stavby v souřadnicovém systému JTSK a výškovém systému Bpv doporučujeme předat našemu oddělení na e-mailovou adresu gis@smvak.cz.

SO 08 Kanalizace

Stavební objekt řeší odvedení odpadních vod z navržených objektů areálu Smetanovy sady do stávající kanalizace pro veřejnou a do vsaku do vod a to dle zdrojů, zásobujících tyto objekty (podzemní voda, pitná voda z vodovodu pro veřejnou potřebu).

Navržené objekty „Koule, Šnek a Mendel“ bude odkanalizován do vsaku.

Předložená dokumentace řeší odkanalizování objektu toalet. V PD je řešeno napojení na kanalizaci DN 400 v majetku SmVaK Ostrava a.s. Délka přípojky 14,18 m, materiál DN 150 UR.

Připomínky k předložené dokumentaci:

Při realizaci stavby požadujeme respektovat:

- Napojení bude provedeno těsně nade dno stávající revizní šachty č. 224.

Informace pro investora k provádění kanalizační přípojky:

- Investor doručí na příslušné zákaznické centrum tyto náležitosti:
 - řádně vyplněnou žádost o povolení zřízení kanalizační přípojky (viz příloha),
 - kopii 1 paré projektové dokumentace (parafovaná SmVaK Ostrava a.s.),
 - kopii příslušného povolení ve smyslu stavebního zákona na zřízení přípojky,
 - kopii výpisu z katastru nemovitostí,
 - kopii snímku z katastru nemovitostí,
 - kopii tohoto vyjádření SmVaK Ostrava a.s.,
- Před zahájením výkopových prací investor zajistí vytyčení kanalizačního řadu (středisko, tel.: 556 779 268) a bude stanoven termín realizace a postup prací.
- Realizaci kanalizačních přípojek zajišťuje na své náklady investor, a to na základě příslušného povolení ve smyslu stavebního zákona na zřízení přípojky.
- Napojení na kanalizační řad provádí odborná stavební organizace. Před zásypem potrubí kanalizační přípojky, místa napojení a případně křížení s ostatními inženýrskými sítěmi, bude přizván zástupce SmVaK Ostrava a.s. (viz výše) ke kontrole provedených prací. Bez písemného dokladu o provedené kontrole zástupcem SmVaK Ostrava a.s. nelze uzavřít smlouvu na odvádění odpadních vod a zahájit odvádění odpadních vod do zařízení v provozování SmVaK Ostrava a.s.
- Při realizaci kanalizačních přípojek nutno respektovat příslušné ČSN řady EN.
- Po zřízení přípojky (před zásypem rýhy) je investor povinen zajistit zákres skutečného stavu provedení kanalizační přípojky – vzor viz příloha, který bude následně doložen jako příloha ke smlouvě o odvádění splaškových vod.
- Geodetické zaměření stavby v souřadnicovém systému JTSK a výškovém systému Bpv doporučujeme předat našemu oddělení GIS na e-mailovou adresu gis@smvak.cz.

Souhlasíme s vydáním územního souhlasu, souhlasíme se zjednodušeným územním řízením.

Platnost tohoto stanoviska je 1 rok.


Ing. Lumír Pavelek
vedoucí technického odboru

Přílohy:

- Projektová dokumentace
- Žádost o povolení zřízení vodovodní – kanalizační přípojky
- Požadavky na způsob zakreslení skutečného provedení přípojky

Severomoravské vodovody
a kanalizace Ostrava a.s.
Křižíkova 25
700 45 Ostrava



Tento doklad je nedílnou součástí rozhodnutí Městského úřadu Nový Jičín.

č.j.: ÚPS/ 4114/2010

ze dne 08.5.2010

Ověřil: Passendorferová

Ing. Iva Škrovová-CAPREA
zahradní a krajinářské úpravy
Klegova 68
Ostrava - Jih
700 30

VÁŠ DOPIS ZNAČKY / ZE DNE	NAŠE ZNAČKA	VYŘIZUJE / LINKA	MÍSTO ODESLÁNÍ / DNE
/ 6.03.2009	1021280529	Marek Juřica /840 840 840	Valašské Meziříčí / 24.03.2009

Vyjádření k existenci energetického zařízení společnosti ČEZ Distribuce, a.s.

Vážená paní ,

dovoľte, aby som reagovali na Vaši žiadosť z dne 6.03.2009, ktorá sa týkala akcie „Úprava Smetanových sadů v Novém Jičíně“ parc.č.559/2, 559/4, 223, 224, 51, k.ú.Nový Jičín - Horní předměstí.

V zájmovém prostoru se nachází energetické zařízení v majetku ČEZ Distribuce, a.s., které je chráněno ochranným pásmem podle zákona č. 458/2000 Sb. § 46 nebo technickými normami, zejména ČSN EN 50110-1. Informativní zakres zasláme v příloze.

Rádi bychom Vás upozornili, že povinností stavebníka je zajistit ochranu zařízení energetické společnosti v rozsahu daném zákonem č. 458/2000 Sb., příslušnými technickými normami (ČSN), podnikovými normami energetiky (PNE) a přiloženými podmínkami tak, aby se během stavební činnosti ani jejím následkem zařízení nepoškodilo. Stavebník odpovídá jak za škody na zařízení energetické společnosti, tak za škody vzniklé třetím osobám na zdraví a majetku.

Před zahájením jakýchkoli zemních prací proto zažádejte na naší Zákaznické lince 840 840 840 o vytyčení trasy podzemního silového zařízení, dodržte ochranné pásmo a podmínky pro práci v tomto ochranném pásmu.

Pokud dojde k obnažení kabelového vedení, kontaktujte prosím naši Zákaznickou linku 840 840 840. Pokud dojde k poškození energetického zařízení, kontaktujte prosím naši Poruchovou linku 840 850 860. Obě linky jsou Vám k dispozici 24 hodin denně, 7 dní v týdnu.

Platnost tohoto vyjádření je 1 rok ode dne vydání.

S pozdravem



ČEZ Distribuce, a.s.
Teplička 874/8
405 02 Děčín 4
IČ: 27232425

146.

Marek Juřica
Technik Dokumentace sítí

Přílohy

3 x A4, 1x A3

ČEZ Distribuce, a.s.,

Děčín 4, Teplička 874/8, PSČ 405 02 | Zákaznická linka: 840 840 840, Linka pro hlášení poruch: 840 850 860, fax: 378 002 008, e-mail: info@cezdistribuce.cz, www.cezdistribuce.cz | IČ: 27232425, DIČ: CZ27232425 | bank. spoj.: KB Praha 35-4544580267/0100 zapsaná v obchodním rejstříku vedeném u Krajského soudu v Ústí nad Labem, oddíl B, vložka 1704 | zasilací adresa pro zákazníky: Guldenerova 2577 / 19, PSČ 303 03, Plzeň



PODMÍNKY PRO PROVÁDĚNÍ ČINNOSTÍ V OCHRANNÝCH PÁSMECH PODZEMNÍCH VEDENÍ

Ochranné pásmo podzemních vedení elektrizační soustavy do 110 kV včetně a vedení řídicí, měřicí a zabezpečovací techniky je stanoveno v §46, odst. (5), Zák. č. 458/00 Sb. a činí 1 metr po obou stranách krajního kabelu kabelové trasy, nad 110 kV činí 3 metry po obou stranách krajního kabelu.

V ochranném pásmu podzemního vedení je podle §46 odst. (8) a (10) **zakázáno**:

- a) zřizovat bez souhlasu vlastníka těchto zařízení stavby či umisťovat konstrukce a jiná podobná zařízení, jakož i uskladňovat hořlavé a výbušné látky,
- b) provádět bez souhlasu vlastníka zemní práce,
- c) provádět činnosti, které by mohly ohrozit spolehlivost a bezpečnost provozu těchto zařízení nebo ohrozit život, zdraví či majetek osob,
- d) provádět činnosti, které by znemožňovaly nebo podstatně znesnadňovaly přístup k těmto zařízením,
- e) vysazovat trvalé porosty a přejíždět vedení těžkými mechanismy.

Pokud stavba nebo stavební činnost zasahuje do ochranného pásma podzemního vedení, je třeba požádat o písemný souhlas vlastníka nebo provozovatele tohoto zařízení na základě §46, odst. (8) a (11) Zákona č. 458/00 Sb.

V ochranných pásmech podzemních vedení je třeba dále dodržovat následující podmínky:

1. Dodavatel prací musí před zahájením prací zajistit vytyčení podzemního zařízení a prokazatelně seznámit pracovníky, jichž se to týká, s jejich polohou a upozornit na odchylky od výkresové dokumentace.
2. Výkopové práce do vzdálenosti 1 metr od osy (krajního) kabelu musí být prováděny ručně. V případě provedení sond (ručně) může být tato vzdálenost snížena na 0,5 metru.
3. Zemní práce musí být prováděny v souladu s ČSN 73 3050 (zemní práce) a při zemních pracích musí být dodržena Vyhl. č. 324/90 Sb.
4. Místa křížení a souběhy ostatních zařízení se zařízeními energetiky musí být vyprojektována a provedena zejména dle ČSN 73 6005, ČSN EN 50 341-1,2, ČSN 33 3301, ČSN 34 1050 a ČSN 33 2000-5-52.
5. Dodavatel prací musí oznámit příslušnému provoznímu útvaru ČEZ Distribuce, a. s. zahájení prací minimálně 3 pracovní dny předem.
6. Při potřebě přejíždění trasy podzemních vedení vozidly nebo mechanismy je třeba po dohodě s provozovatelem provést dodatečnou ochranu proti mechanickému poškození.
7. Je zakázáno manipulovat s obnaženými kabely pod napětím. Odkryté kabely musí být za vypnutého stavu řádně vyvěšeny, chráněny proti poškození a označeny výstražnou tabulkou dle ČSN 34 3510.
8. Před záhozem kabelové trasy musí být provozovatel kabelu (příslušný provozní útvar ČEZ Distribuce, a.s.) vyzván ke kontrole uložení. Pokud tato organizace provádějící zemní práce neprovede, vyhrazuje si ČEZ Distribuce, a.s. právo nechat inkriminované místo znovu odkrýt.
9. Při záhozu musí být zemina pod kabely řádně udusána, kabely zapískovány a provedeno krytí proti mechanickému poškození.
10. Bez předchozího souhlasu je zakázáno snižovat nebo zvyšovat vrstvu zeminy nad kabelem.
11. Každé poškození zařízení ČEZ Distribuce, a.s. musí být okamžitě nahlášeno příslušnému provoznímu útvaru (v mimopracovní době případně na poruchovou linku tel. 840 850 860 nebo zákaznickou linku tel. 840 840 840).
12. Ukončení stavby musí být neprodleně ohlášeno příslušnému provoznímu útvaru.
13. **Po dokončení stavby ČEZ Distribuce, a.s. nesouhlasí s vyhlášením ochranného pásma nových rozvodů, které jsou budovány, protože se již jedná o práce v ochranném pásmu zařízení ČEZ Distribuce, a.s.. Případné opravy nebo rekonstrukce na svém zařízení nebude ČEZ Distribuce, a.s. provádět na základě souhlasu s činnostmi v tomto ochranném pásmu.**

Případné nedodržení uvedených podmínek bude řešeno příslušným stavebním úřadem nebo nahlášeno Státní energetické inspekci v souladu s §93, Zákona č. 458/00 Sb. jako porušení zákazu provádět činnosti v ochranných pásmech dle §46 téhož zákona.



PODMÍNKY PRO PROVÁDĚNÍ ČINNOSTÍ V OCHRANNÝCH PÁSMECH NADZEMNÍCH VEDENÍ

Ochranné pásmo nadzemního vedení podle §46, odst. (3), Zák. č. 458/2000 Sb. je souvislý prostor vymezený svislými rovinami vedenými po obou stranách vedení ve vodorovné vzdálenosti měřené kolmo na vedení, které činí od krajního vodiče vedení na obě jeho strany:

- a) u napětí nad 1 kV a do 35 kV včetně
pro vodiče bez izolace 7 metrů, (resp. 10 metrů u zařízení postaveného do 31. 12. 1994)
pro vodiče s izolací základní 2 metry,
pro závěsná kabelová vedení 1 metr,
- b) u napětí nad 35 kV do 110 kV včetně 12 metrů, (resp. 15 metrů u zařízení postaveného do 31. 12. 1994)

V ochranném pásmu nadzemního vedení je podle §46 odst. (8) a (9) **zakázáno**:

1. zřizovat bez souhlasu vlastníka těchto zařízení stavby či umisťovat konstrukce a jiná podobná zařízení, jakož i uskladňovat hořlavé a výbušné látky;
2. provádět bez souhlasu vlastníka zemní práce,
3. provádět činnosti, které by mohly ohrozit spolehlivost a bezpečnost provozu těchto zařízení nebo ohrozit život, zdraví či majetek osob,
4. provádět činnosti, které by znemožňovaly nebo podstatně znesnadňovaly přístup k těmto zařízením,
5. vysazovat chmelnice a nechávat růst porosty nad výšku 3 metry.

Pokud stavba nebo stavební činnost zasahuje do ochranného pásma nadzemního vedení, je třeba požádat o písemný souhlas vlastníka nebo provozovatele tohoto zařízení na základě §46, odst. (8) a (11) Zákona č. 458/00 Sb.

Nadzemní vedení nízkého napětí nejsou chráněna ochrannými pásmy. Při činnosti v jejich blízkosti je však třeba dodržovat minimální vzdálenost 1 metr od neizolovaných živých částí a pro stavby a konstrukce je třeba dodržet vzdálenosti dané v ČSN 33 3301.

V ochranných pásmech nadzemních vedení je třeba dále dodržovat následující podmínky:

1. Při pohybu nebo pracích v blízkosti elektrického vedení vysokého napětí se nesmí osoby, předměty, prostředky nemající povahu jeřábu přiblížit k živým částem - vodičům blíže než 2 metry (dle ČSN EN 50110-1)
2. Jeřáby a jim podobná zařízení musí být umístěny tak, aby v kterékoli poloze byly všechny jejich části mimo ochranné pásmo vedení a musí být zamezeno vymrštění lana.
3. Je zakázáno stavět budovy nebo jiné objekty v ochranných pásmech nadzemních vedení vysokého napětí.
4. Je zakázáno provádět veškeré pozemní práce, při kterých by byla narušena stabilita podpěrných bodů - sloupů nebo stožárů.
5. Je zakázáno upevňovat antény, reklamy, ukazatele apod. pod, přes nebo přímo na stožáry elektrického vedení.
6. Dodavatel prací musí prokazatelně seznámit své pracovníky, jichž se to týká, s ČSN EN 50 110-1.
7. Pokud není možné dodržet body č. 1. až 4., je možné požádat příslušný provozní útvar provozovatele o další řešení (zajištění odborného dohledu pracovníka s elektrotechnickou kvalifikací dle Vyhl. č. 50/79 Sb., vypnutí a zajištění zařízení, zaizolování živých částí, ...) pokud nejsou tyto podmínky již součástí jiného vyjádření ČEZ Distribuce, a.s. ke konkrétní stavbě.
8. V případě požadavku na vypnutí zařízení po nezbytnou dobu provádění prací je nutné o toto požádat do 25. dne měsíce *m-2* před požadovaným termínem na měsíc *m*. V případě vedení nízkého napětí je možné též požádat o zaizolování části vedení.

Případné nedodržení uvedených podmínek bude řešeno příslušným stavebním úřadem nebo nahlášeno Státní energetické inspekci v souladu s §93, Zákona č. 458/00 Sb. jako porušení zákazu provádět činnosti v ochranných pásmech dle §46 téhož zákona.



PODMÍNKY PRO PROVÁDĚNÍ ČINNOSTÍ V OCHRANNÝCH PÁSMECH ELEKTRICKÝCH STANIC

Ochranné pásmo elektrické stanice je stanoveno v §46, odst. (6), Zák. č. 458/2000 Sb. a je vymezeno svislými rovinami vedenými ve vodorovné vzdálenosti:

- a) u venkovních el. stanic a dále stanic s napětím větším než 52 kV v budovách 20 metrů od oplocení nebo od vnějšího líce obvodového zdiva,
- b) u stožárových el. stanic s převodem napětí z úrovně nad 1 kV a menší než 52 kV na úroveň nízkého napětí 10 metrů,
- c) u kompaktních a zděných el. stanic s převodem z úrovně nad 1 kV a menší než 52 kV na úroveň nízkého napětí 2 metry,
- d) u vestavěných el. stanic 1 metr od obestavění.

V ochranném pásmu elektrické stanice je podle §46 odst. (8) a (10) **zakázáno**:

1. zřizovat bez souhlasu vlastníka těchto zařízení stavby či umisťovat konstrukce a jiná podobná zařízení, jakož i uskladňovat hořlavé a výbušné látky,
2. provádět bez souhlasu vlastníka zemní práce,
3. provádět činnosti, které by mohly ohrozit spolehlivost a bezpečnost provozu těchto zařízení nebo ohrozit život, zdraví či majetek osob,
4. provádět činnosti, které by znemožňovaly nebo podstatně znesnadňovaly přístup k těmto zařízením.

Pokud stavba nebo stavební činnost zasahuje do ochranného pásma elektrické stanice, je třeba požádat o písemný souhlas vlastníka nebo provozovatele tohoto zařízení na základě §46, odst. (8) a (11) Zákona č. 458/00 Sb.

V ochranném pásmu elektrické stanice je dále zakázáno provádět činnosti, které by mohly mít za následek ohrožení bezpečnosti a spolehlivosti provozu stanice nebo zmenšující či podstatně znesnadňující její obsluhu a údržbu a to zejména:

5. Provádět výkopové práce ohrožující zaústění podzemních vedení vysokého a nízkého napětí nebo stabilitu stavební části el. stanice (viz. podmínky pro činnosti v ochranných pásmech podzemního vedení).
6. Skladovat či umisťovat předměty bránící přístupu do elektrické stanice nebo k rozvaděčům vysokého nebo nízkého napětí.
7. Umisťovat antény, reklamy, ukazatele apod.
8. Zřizovat oplocení, které by znemožnilo obsluhu el. stanice.

Případné nedodržení uvedených podmínek bude řešeno příslušným stavebním úřadem nebo nahlášeno Státní energetické inspekci v souladu s §93, Zákona č. 458/00 Sb. jako porušení zákazu provádět činnosti v ochranných pásmech dle §46 téhož zákona.



Stanovisko k žádosti o připojení

k připojení nového odběru

000128885061 doc: 296

1/3z

fol. 1. a. 8

Provozovatel :

ČEZ Distribuce, a.s.

Zapsána v obchodním rejstříku vedeném Krajským soudem v Ústí nad Labem, oddíl B, vložka 1704

Děčín 4, Teplická 874/8, PSČ 405 02

IČ : 27232425, DIČ : CZ27232425

Bankovní spojení : Komerční banka, a.s.

Číslo účtu/kód banky : 000035-4544580267/0100

www.cez.cz

E-mail : cez@cez.cz

Zasílací adresa: Postbox 03, 303 03, Plzeň.

Žadatel :

Město Nový Jičín

Masarykovo náměstí 1, Nový Jičín, 741 01

IČ : 00298212

Město Nový Jičín

Masarykovo náměstí 1

Nový Jičín

741 01

odp. 2.2.2009

Tento doklad je nedílnou součástí rozhodnutí Městského úřadu Nový Jičín.

č.j.: ÚPS/ *1110/2010*

ze dne *28.5.2010*

Ověřil: Passendorferová

Městský úřad Nový Jičín		str. 1 z 1
Č.j.:	14008	12009
Datum (čas) doručení:	27-02-2009	4
Zpracovatel:	<i>APM</i>	
Spisový znění:		

Vaše číslo stanoviska : 4120416659

Zákaznická linka : 840 840 840

ČEZ Distribuce a. s. (dále jen PDS)

Dne 25.02.2009

Vážený žadateli,

Vašemu požadavku k připojení nového odběru pro odběrné místo Nový Jičín, Smetanovy sady parc.559/2, 558/6 559/2, vodní prvek, WC, ze dne 17.02.2009, lze vyhovět po splnění následujících podmínek:

Místo a způsob připojení zařízení žadatele k distribuční soustavě PDS.

Přípojka bude napojena ze sloupu č. 8 na hranici p.č. 132/1 přes pojistkovou skříň. Bude provedena zemním kabelem.

Výstavbu (úpravu) elektrické přípojky nn připojené k distribuční soustavě PDS provede na své náklady žadatel. Projektovou dokumentaci před výstavbou el. přípojky nn předložíte k odsouhlasení na kontaktním místě nebo zašlete PDS. Připojení přípojky nn k distribuční soustavě musí být předem dohodnuto se zástupcem PDS (zákaznická linka : 840 840 840). Elektrická přípojka nn zůstane v majetku žadatele, který je povinen zajistit provádění pravidelných kontrol, prohlídek a revizí dle příslušných technických předpisů a norem. Po dohodě je možné uzavřít s PDS smlouvu o provozování přípojky, na základě které je PDS povinen za úplaty elektrickou přípojku provozovat, udržovat a opravovat.

Elektrická přípojka, elektrická instalace, a provedení a umístění měřicího zařízení odběrného místa musí být v souladu s platnými ČSN, s "Pravidly provozování distribuční soustavy", "Připojovacími podmínkami PDS" a "Podmínkami distribuce elektřiny". Pravidla provozování distribuční soustavy, Připojovací podmínky a Podmínky distribuce elektřiny jsou umístěny na www.cezdistribuce.cz. Následující úpravy si zajistí žadatel na své náklady.

Elektroměrový rozváděč bude umístěn v pilíři, přístupný.

Typ měřicího zařízení: přímé NN.

Umístění měřicího zařízení: V PILÍŘI.

Jistič před elektroměrem (rezervovaný příkon) : 3 x 32,0 A

Kategorie zákazníka: C

Jako jistič před elektroměrem bude použit jistič s vypínací charakteristikou B podle technické normy (ČSN EN 60898) s nezáměnným označením jmenovité hodnoty proudu (např. zvláštní barva ovládací páčky). Jistič před elektroměrem musí být konstrukčně uzpůsoben tak, aby nebylo možno žádný z pólů odděleně vypnout. Úpravy elektroměrového rozvaděče, spojené s porušením plomby, projednejte s našimi pracovníky na zákaznické telefonní lince.

Podle vyhlášky Energetického regulačního úřadu č. 51/2006 Sb. vzniká oprávněnému zákazníkovi povinnost uhradit PDS podíl žadatele na nákladech spojených s připojením zařízení žadatele a se zajištěním požadovaného rezervovaného příkonu (dále jen podíl). Výše podílu je stanovena dle prováděcího právního předpisu platného v době uzavírání smlouvy o připojení zařízení.

V současné době činí podíl **16.000,00 Kč**.

Příslušnou částku zaplatte jedním z následujících způsobů:

- bezhotovostně na účet PDS č. 35-4544580267/0100, variabilní symbol: 3980416659
- poštovní poukázkou A

K uzavření smlouvy o připojení zařízení předložte tyto doklady a informace:

- stanovisko PDS k žádosti o připojení zařízení
- doklad o uhrazení podílu
- platná zpráva o revizi elektrické přípojky včetně technické dokumentace odpovídající jejímu skutečnému provedení
- žádost - smlouva o připojení zařízení pro odběrné místo ze sítě nn a žádost - smlouva o sdružených službách dodávky elektřiny ze sítě nn oprávněnému zákazníkovi nebo žádost - smlouva o poskytnutí distribuce
- platná zpráva o revizi odběrného zařízení nebo žádost - smlouva o připojení pro odběrné místo ze sítě nn potvrzená firmou evidovanou u PDS
- adresu odběrného místa s číslem popisným, orientačním a PSČ (případně tel. číslo)
- adresu pro zaslání faktur s číslem popisným, orientačním a PSČ (případně tel. číslo)
- číslo účtu a kód peněžního ústavu pro případný inkasní způsob platby
- občanský průkaz osoby zastupující firmu a pověření nebo zmocnění k jednání
- živnostenský list (u podnikatelů - fyzických a právnických osob)
- výpis z obchodního rejstříku - ne starší 3 měsíců (u právnických osob)
- osvědčení o registraci k daním - pro ověření DIČ (vydává příslušný Finanční úřad)
- razítko firmy

Po splnění všech podmínek tohoto stanoviska budete moci užívat Vámi požadované připojované elektrické spotřebiče:

Spotřebič	Povolený celkov. instalovaný příkon(kW)
Přímotopné topení	5,0
Ohřev TUV - přímotopný	7,0
Osvětlení	0,5

Odběratel (oprávněný zákazník) si může zvolit kteroukoliv distribuční sazbu, pokud splnil podmínky stanovené pro její přiznání dle platného Cenového rozhodnutí vydaného Energetickým regulačním úřadem.



Stanovisko k žádosti o připojení

000128885061 doc: 296

2/3

Provozovatel :

ČEZ Distribuce, a.s.

Zapsána v obchodním rejstříku vedeném Krajským soudem v Ústí nad Labem, oddíl B, vložka 1704

Děčín 4, Teplická 874/8, PSČ 405 02

IČ : 27232425, DIČ : CZ27232425

Bankovní spojení : Komerční banka, a.s.

Číslo účtu/kód banky : 000035-4544580267/0100

www.cez.cz

E-mail : cez@cez.cz

Zasílací adresa: Postbox 03, 303 03, Plzeň.

Žadatel :

Město Nový Jičín

Masarykovo náměstí 1, Nový Jičín, 741 01

IČ : 00298212

Město Nový Jičín
Masarykovo náměstí 1
Nový Jičín
741 01

Tento doklad je nedílnou součástí rozhodnutí Městského úřadu Nový Jičín,

č.j.: ÚPSI 5.11.19/2010

ze dne 28.5.2010

Ověřil: Passendorferová

Vaše číslo stanoviska : 4120416659 Zákaznická linka : 840 840 840

Žadatel je povinen podle zákona 458/2000 Sb. (Energetický zákon) zajistit, aby jeho odběrné zařízení připojené na distribuční soustavu PDS bylo vybaveno dostupnými technickými prostředky omezujícími vliv zpětného působení na kvalitu dodávané elektřiny ostatním zákazníkům, a aby neovlivňovalo funkci řídicí, měřicí a zabezpečovací techniky a činnost systému hromadného dálkového ovládání. Žadatel je dle platných technických norem a pokynů výrobce povinen chránit své spotřebiče citlivé na přepětí dostupnými stupni přepětových ochran.


PDS si vyhrazuje právo při zjištění zpětného vlivu el.zařízení žadatele na parametry kvality elektřiny dodávané do distribuční sítě, uložit žadateli nápravná nařízení.

Podmínkou pro uzavření smlouvy o připojení zařízení nebo smlouvy o smlouvě budoucí je nutné doložit vlastnické nebo jiné užívací právo k pozemku a připojovanému zařízení

Termín připojení: do 30-ti dnů po splnění všech náležitostí uvedených v tomto stanovisku, popřípadě Smlouvy o uzavření budoucí smlouvy - Smlouvy o připojení zařízení a uzavřením smlouvy o připojení zařízení.

Platnost stanoviska je do 25.02.2010, pokud v této lhůtě neproběhnou další vzájemná jednání upřesňující tuto dobu.

Ing. Vít Grabec
Vedoucí oddělení Poskytování sítí oblast Opava



Příloha č. 9
Tento doklad je nedílnou součástí rozhodnutí Městského úřadu Nový Jičín,
č.j.: ÚPSI...*411/4/2010*
ze dne *28.5.2010*
Ověřil: Passendorferová *R*

Ing. Iva Škrovová - CAPREA

Kamenka 41
742 35 Odry

naše značka	vyřizuje	datum
1860/10/152	Bronislava Černochová	06.05.2010
věc		

Úprava Smetanových sadů v Novém Jičíně

Obec: Nový Jičín
Ulice: Smetanovy sady
K.ú. - p.č.: Nový Jičín-Horní Předměstí- 51, 559/2, 559/3, 659/4, 558/4, 558/5, 6, 7, 659/1

Vaše značka: -

Stavebník:

Město Nový Jičín, Masarykovo náměstí 1, 741 01 Nový Jičín

Účel stanoviska:

veřejnoprávní projednání stavby - stavební povolení

Po prostudování předložené žádosti k existenci sítí Vám sdělujeme, že v zájmovém prostoru

DOJDE K DOTČENÍ

ochranného pásma plynárenského zařízení místních sítí

Ochranné pásmo NTL, STL plynovodů a přípojek je v zastavěném území obce 1 m na obě strany od půdorysu. Předpokládaná hloubka uložení plynárenského zařízení cca 0,8 - 1,5 m.

Dle předložené PD je pergola situována mimo ochranné pásmo plynárenského zařízení.

RWE Distribuční služby, s.r.o. Vám stanovují k realizaci výše uvedené stavby tyto další podmínky: Plynárenské zařízení je chráněno ochranným pásmem dle zákona č.458/2000 Sb. ve znění pozdějších předpisů.

Při realizaci uvedené stavby budou dodrženy podmínky pro provádění stavební činnosti v ochranném pásmu plynárenského zařízení:

1) za stavební činnosti se pro účely tohoto stanoviska považují všechny činnosti prováděné v ochranném pásmu plynárenského zařízení (tzn. i bezvýkopové technologie),

2) stavební činnosti v ochranném pásmu plynárenského zařízení je možné realizovat pouze při dodržení podmínek stanovených v tomto stanovisku. Nebudou-li tyto podmínky dodrženy, budou stavební činnosti, popř. úpravy terénu prováděné v ochranném pásmu plynárenského zařízení považovány dle § 68 odst.6 zákona č.670/2004 Sb. a zákona č.458/2000 Sb. za činnost bez našeho předchozího souhlasu. Při každé změně projektu nebo stavby (zejména trasy navrhovaných inženýrských sítí) je nutné požádat o nové stanovisko k této změně,

3) před zahájením stavební činnosti v ochranném pásmu plynárenských zařízení bude provedeno vytyčení plynárenského zařízení. Vytyčení provede příslušná provozní oblast (viz kontaktní list). Žádost o vytyčení bude podána minimálně 7 dní před požadovaným vytyčením. Při žádosti uvede žadatel naši značku (číslo jednací) uvedenou v úvodu tohoto stanoviska. Bez vytyčení a přesného určení uložení plynárenského zařízení nesmí být stavební činnosti zahájeny. Vytyčení plynárenského zařízení považujeme za zahájení stavební činnosti v ochranném pásmu plynárenského zařízení. O provedeném vytyčení bude sepsán protokol.

RWE
Distribuční služby, s.r.o.

Plynárenská 499/1
657 02 Brno

T +420 532 221 111
F +420 545 578 571
E info_ds@rwe.cz
I www.rwe.cz

IČ: 27935311
DIČ: CZ27935311

Zapsáno do obchodního
rejstříku
Krajský soud v Brně,
oddíl C, vložka 27165,
dne 26. 7. 2007

Bankovní spojení:
ČSOB
Číslo účtu: 17837923
Kód banky: 0300

- 4) bude dodržena ČSN 736005, ČSN 733050, TPG 702 04 - tab.8, zákon č.458/2000 Sb. ve znění pozdějších předpisů, případně další předpisy související s uvedenou stavbou,
- 5) pracovníci provádějící stavební činnosti budou prokazatelně seznámeni s polohou plynárenského zařízení, rozsahem ochranného pásma a těmito podmínkami,
- 6) při provádění stavební činnosti v ochranném pásmu plynárenského zařízení je investor povinen učinit taková opatření, aby nedošlo k poškození plynárenského zařízení nebo ovlivnění jeho bezpečnosti a spolehlivosti provozu. Nebude použito nevhodného nářadí, zemina bude těžena pouze ručně bez použití pneumatických, elektrických, bateriových a motorových nářadí,
- 7) odkryté plynárenské zařízení bude v průběhu nebo při přerušení stavební činnosti řádně zabezpečeno proti jeho poškození,
- 8) v případě použití bezvýkopových technologií (např. protlaku) bude před zahájením stavební činnosti provedeno obnažení plynárenského zařízení v místě křížení,
- 9) neprodleně oznámit každé i sebemenší poškození plynárenského zařízení (vč. izolace, signalizačního vodiče, výstražné fólie atd.) na telefon 1239,
- 10) před provedením zásypu výkopu v ochranném pásmu plynárenského zařízení bude provedena kontrola dodržení podmínek stanovených pro stavební činnosti v ochranném pásmu plynárenského zařízení a kontrola plynárenského zařízení. Kontrolu provede příslušná provozní oblast (viz kontaktní list). Žádost o kontrolu bude podána minimálně 5 dní před požadovanou kontrolou. Při žádosti uvede žadatel naši značku (číslo jednací) uvedenou v úvodu tohoto stanoviska. Povinnost kontroly se vztahuje i na plynárenská zařízení která nebyla odhalena. O provedené kontrole bude sepsán protokol. Bez provedené kontroly nesmí být plynovodní zařízení zasypáno,
- 11) plynárenské zařízení bude před zásypem výkopu řádně podsypáno a obsypáno těženým pískem, zhutněno a bude osazena výstražná fólie žluté barvy, vše v souladu s ČSN EN 12007-1-4, TPG 702 01, TPG 702 04,
- 12) neprodleně po skončení stavební činnosti budou řádně osazeny všechny poklopy a nadzemní prvky plynárenského zařízení.
- 13) poklopy uzávěrů a ostatních armatur na plynárenském zařízení vč. hlavních uzávěrů plynu (HUP) na odběrném plynovém zařízení udržovat stále přístupné a funkční po celou dobu trvání stavební činnosti,
- 14) případné zřizování staveníště, skladování materiálů, stavebních strojů apod. bude realizováno mimo ochranné pásmo plynárenského zařízení (není-li ve stanovisku uvedeno jinak),
- 15) bude zachována hloubka uložení plynárenského zařízení (není-li ve stanovisku uvedeno jinak),
- 16) při použití nákladních vozidel, stavebních strojů a mechanismů zabezpečit případný přejezd přes plynárenské zařízení uložení panelů v místě přejezdu plynárenského zařízení.

Za správnost předložené dokumentace a její soulad s platnými technickými předpisy plně zodpovídá její zpracovatel.

Stanovisko k předložené dokumentaci nenahrazuje případná další stanoviska k jiným částem stavby.

Ke změně stavby, která má přímý vliv na plynárenská zařízení včetně ochranných pásem, je nutno si vyžádat nové stanovisko.

Informace o uložení podzemních plynárenských zařízeních, případně další získané informace o těchto zařízeních smí být použity pouze pro uvedený účel a nesmí být poskytnuty třetí osobě ani dále jakýmkoliv způsobem šířeny a využívány.

Nebudou-li dodrženy podmínky obsažené v tomto stanovisku, bude stavební činnost a úpravy terénu prováděné v ochranném pásmu plynárenského zařízení považována podle § 68 ods. 5 a 6 zákona č. 458/2000 Sb. v platném znění, jako činnost bez našeho předchozího písemného souhlasu.

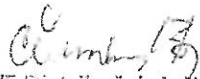
V rozsahu této stavby souhlasíme s povolením stavby dle zákona 183/2006 Sb. ve znění pozdějších předpisů.

Toto stanovisko platí pouze pro území a stavební objekty vyznačené v předložené dokumentaci a to 12 měsíců ode dne jeho vydání.

V případě další korespondence nebo jednání (změna stavby) uvádějte naši značku (číslo jednací) a datum tohoto stanoviska.

Stanovisko bylo vydáno na základě plné moci udělené provozovatelem distribuční soustavy SMP Net, s.r.o.

Zpracoval:
Bronislava Černochová
technik plynárenských zařízení
pracoviště ROSS-Nový Jičín
+420595142032
bronislava.cernochova@rwe.cz


RWE Distribuční služby, s.r.o.
Plynárenská 499/1
602 02 Brno

Přílohy:
Kontaktní list, Orientační snímek polohy plynárenského zařízení

Rozdělovník:
Neuvedeno



Nový Jičín Smetanovy Sady, NJ 7-3/424

Vytvořil: bcernoeh

NTL plynovod ocel DN 200 - úsek č. 337

Datum: 05.05.2010

VYJÁDRĚNÍ O EXISTENCI SÍTĚ ELEKTRONICKÝCH KOMUNIKACÍ společnosti Telefonica O2 Czech Republic, a.s., (dále jen „Vyjádření“)

vydané podle § 101 zákona č. 127/2005 Sb., o elektronických komunikacích a o změně některých souvisejících zákonů (zákon o elektronických komunikacích), ve znění pozdějších předpisů a § 161 zákona č. 183/2006 Sb., o územním plánování a stavebním řádu (stavební zákon) či dle dalších příslušných právních předpisů

Čís. jednací: 15338/10/MOV/VVO

Čís. žádosti je: 0110 331 676

Důvod vydání *Vyjádření*: Stavební řízení

Platnost tohoto *Vyjádření* končí dne: 12. 2. 2012.

Žadatel	CAPREA - Ing. Iva Škrovová, Klegova 68, Ostrava - Jih, 700 30	
Stavebník	Město Nový Jičín, Masarykovo nám. 1, Nový Jičín, 741 01	
Název akce	Úprava Smetanových sadů v Novém Jičíně	
Zájmové území	Okres	Nový Jičín
	Obec	Nový Jičín
	Kat. území/č. parcely	Nový Jičín-Horní Předměstí: dle situace
Akcí dotčené mapové listy dokumentace Telefonica O2 Czech Republic, a.s.	NOVY JICIN: 7-3/42; NOVY JICIN: 7-3/24	

Žadatel shora označenou žádostí určil a vyznačil zájmové území, jakož i stanovil důvod pro vydání *Vyjádření*. Na základě určení a vyznačení zájmového území Žadatelem a na základě stanovení důvodu pro vydání *Vyjádření* vydává společnost Telefonica O2 Czech Republic, a.s., o síti elektronických komunikací (dále jen SEK) následující *Vyjádření*:

dojde ke střetu

se sítí elektronických komunikací společnosti Telefonica O2 Czech Republic, a.s., jejíž existence a poloha je zakreslena v příloženém výřezu/výřezech z účelové mapy sítě elektronických komunikací společnosti Telefonica O2 Czech Republic, a.s., případně je upřesněna v textu tohoto *Vyjádření*. Žadatel je srozuměn s tím, že nadzemní vedení SEK požívá shodnou právní ochranu jako podzemní vedení SEK a dojde – li ke střetu stavby s nadzemním vedením SEK, je Žadatel povinen projednat podmínky ochrany se zaměstnancem společnosti Telefonica O2 Czech Republic, a.s., pověřeného ochranou sítě (dále jen „POS“).

Specifikace předaných výřezů účelové mapy SEK:

Specifikace výřezů:

1:500 Výřez z digitální dokumentace SEK

V případě požadavku na vytyčení podzemního vedení SEK můžete kontaktovat subjekty uvedené v příloze.

a) Stavba bude situována mimo trasu telekomunikačních kabelů, jinak nutno kontaktovat p.Dombrovského 602 786 457 k určení dalších podmínek ochrany, případně přeložení.

b) Překládku VTA nutno odsouhlasit s naším útvarem řízení VTA p.Martin Blažek 556766846, e-mail:blazek.martin@O2.com

c)

Smlouvu o překládce je třeba koordinovat s naším útvarem výstavby přístupové sítě Morava sever I (Ing. Boháč, , tf: 596682413, e-mail: bretislav.bohac@o2.com),

d) Sítě elektronických komunikací společnosti Telefonica O2 Czech Republic, a.s. jsou součástí veřejné komunikační sítě, jsou zajišťovány ve veřejném zájmu, a jsou chráněny právními předpisy. Ochranné pásmo podzemního komunikačního vedení činí 1,5 m po stranách krajního vedení.

Telefonica O2 Czech Republic, a.s., IČ 60193336, DIČ CZ60193336, se sídlem Za Brumlovkou 266/2, 140 22 Praha 4 – Michle, zapsaná v Obchodním rejstříku vedeném Městským soudem v Praze, sp.zn.: oddíl B, vložka 2322

Adresa pracoviště: 1. Máje 3, 709 05, Ostrava - M.Hory, tel.: 800 255 255

Adresa pro písemný styk: Telefonica O2 Czech Republic, a.s., DLSS Ostrava, Za Brumlovkou 266/2, 140 22, Praha 4 - Michle

www.cz.o2.com/dokumentace

Čís. jednací: 15338/10/MOV/VVO

e) Při činnostech v blízkosti vedení SEK je povinen respektovat ochranná pásma podzemního vedení sítě elektronických komunikací (dále PVSEK) a nadzemního vedení sítě elektronických komunikací (dále NVSEK) tak, aby nedošlo k poškození nebo zamezení přístupu k vedení. Při křížení, nebo souběhu zemních prací s PVSEK dodrží ČSN 73 6005 "Prostorová úprava vedení technického vybavení" v platném znění, ČSN 33 21 60 "Předpisy pro ochranu sdělovacích vedení a zařízení před nebezpečnými vlivy trojfázových vedení VN, VVN a ZVN" a ČSN 33 2000-5-54 "Uzemnění a ochranné vodiče".

f) Před započítím zemních prací zajistí vyznačení trasy PVSEK na terénu podle obdržené polohopisné dokumentace. S vyznačenou trasou PVSEK prokazatelně seznámí pracovníky, kteří budou stavební práce provádět (Nařízení vlády č. 591/2006 Sb., požadavky na bezpečnost a ochranu zdraví při práci na staveništích, § 3 bod b.1., příloha č. 3, kap.II. čl.1.,4. a 5.).

g) V případě provádění prací v objektu je povinen provést průzkum technické infrastruktury - vnějších i vnitřních vedení sítě elektronických komunikací na omítce i pod ní (Nařízení vlády č.591/2006 Sb., požadavky na bezpečnost a ochranu zdraví při práci na staveništích, § 3 bod b.5., příloha č. 3 kap.XII. čl.1.).

h) V místě vjezdu nebo nových zpevněných ploch provede stavebník obnažení stávajících telekomunikačních kabelů s přesahem 0,5metru, uloží kabely do betonových žlabů, vedle položí náhradní prostup tvořený trubkou HGR o průměru 110mm a přízve p.Dombrovského 602 786 457, ke kontrole jejich neporušenosti před záhozem. Betonové žlaby i náhradní prostup budou přesahovat okraje vjezdu 0,5metru na obě strany. Konce náhradního prostupu nutno utěsnit proti vniknutí nečistot zapěnováním a geodeticky zaměřit. Zaměření předá stavebník p. Dombrovskému 602 786 457 nejpozději 2 týdny před zahájením kolaudačního řízení.

i) Stávající chodník bude pouze předláždován rozebíratelnou dlažbou a jeho rekonstrukce bude do hloubky 25cm.

Chodník bude stavebník situovat takovým způsobem, aby obruba v souběhu s tel. kabely neležela nad trasou těchto kabelů, ale aby byla umístěna ve vzdálenosti minimálně 20cm od obruby a jejího základu. Niveleta chodníku bude zachována vzhledem k původnímu terénu a bude ve stejné úrovni s niveletou poklopů kabelových komor kabelovodu.

Stávající telekomunikační kabely stavebník uloží do pískového lože a nad kabely položí krycí výstražnou folii oranžové barvy.

V místech, kde bude opravovaný chodník křížit stávající telekomunikační kabely je nutno kabely uložit v místě pod obrubou do podélně rozříznuté PVC chráničky DN 110mm.

Požadujeme, aby byl p. Dombrovský 602 786 457 přizván ke kontrole provedení a ke kontrole neporušenosti kabelů před jejich záhozem.

j) Mobilniář (lavice, odpadkové koše, hřiště atd.) nutno situovat mimo trasu telekomunikačních kabelů do vzdálenosti minimálně 50cm.

k) Upozorní pracovníky, kteří budou provádět zemní práce na staveništi, aby v případě potřeby zjistili hloubkové uložení PVSEK příčnými sondami. Upozorní je také na možnou odchylku +/- 30 cm mezi skutečným uložení PVSEK a polohovými údaji ve výkresové dokumentaci. Dále je upozorní, aby ve vzdálenosti nejméně 1,5 m od krajních vedení vyznačené trasy PVSEK nepoužívali žádných mechanizačních prostředků nebo nevhodného nářadí, a aby při provádění prací v těchto místech dbali nejvyšší opatrnosti.

l) Při zjištění zásadního rozporu mezi údaji v projektové dokumentaci a skutečností zastaví práce a věc oznámí zaměstnanci společnosti Telefonica O2 Czech Republic, a.s., pověřeného ochranou sítě Karel Dombrovský (tel.: 59 668 3340), (dále jen "POS"). V prováděných pracích je oprávněn pokračovat až po projednání a schválení dalšího postupu, stanoveného POS.

m) Při provádění zemních prací v blízkosti PVSEK postupuje tak, aby nedošlo ke změně hloubky uložení nebo prostorového uspořádání komunikační sítě. Odkryté vedení je povinen zabezpečit proti poškození, odcizení a prověšení.

n) V místech, kde úložný kabel vystupuje ze země do budovy, rozváděče, na sloup apod. je povinen vykonávat zemní práce velmi opatrně kvůli ubývajícímu krytí nad PVSEK. Výkopové práce v blízkosti sloupů NVSEK je povinen provádět v takové vzdálenosti, aby nedošlo k narušení jejich stability (Nařízení vlády č.591/2006 Sb., § 3 bod b.1., příloha č. 3 kap.IV. čl.3.a 4.).

<p>Telefonica O2 Czech Republic, a.s., IČ 60193336, DIČ CZ60193336, se sídlem Za Brumlovkou 266/2, 140 22 Praha 4 – Míchle, zapsaná v Obchodním rejstříku vedeném Městským soudem v Praze, sp.zn.: oddíl B, vložka 2322</p>	2/4
<p>Adresa pracoviště: 1. Máje 3, 709 05, Ostrava - M.Hory, tel.: 800 255 255 Adresa pro písemný styk: Telefonica O2 Czech Republic, a.s., DLSS Ostrava, Za Brumlovkou 266/2, 140 22, Praha 4 - Míchle www.cz.o2.com/dokumentace</p>	

Čís. jednací: 15338/10/MOV/VV0

o) Dojde-li při provádění zemních prací k odkrytí PVSEK, je povinen vyzvat POS ke kontrole vedení před zakrytím. Až po následné kontrole je oprávněn provést zához.

p) Pomocná zařízení (patníky, kontrolní měřicí objekty, označníky, nadložní lana, uzemňovací soustavy, podpěry, stožáry, střešníky, konzoly apod.), které jsou součástí vedení, není oprávněn ani dočasně využívat k jiným účelům, a taková zařízení nesmí být dotčena ani přemístěna.

q) Trasu PVSEK mimo vozovku není oprávněn přejíždět vozidly nebo stavební mechanizací do doby, než bude vedení zabezpečeno proti mechanickému poškození. Způsob mechanické ochrany trasy PVSEK je povinen projednat s POS. Při přepravě vysokého nákladu nebo mechanizace pod trasou NVSEK je povinen respektovat výšku vedení nad zemí.

r) Na trase PVSEK (včetně ochranného pásma) není oprávněn měnit niveletu terénu, vysazovat trvalé porosty ani měnit rozsah a konstrukci zpevněných ploch (např. komunikací, parkovišť, vjezdů aj.).

s) Manipulační a skladové plochy je povinen zřizovat v takové vzdálenosti od NVSEK, aby se při výkonu prací v těchto prostorách nemohly osoby ani mechanizace přiblížit k vedení na vzdálenost menší než 1 m (čl. 275, ČSN 34 2100).

t) Je povinen obrátit se na POS v průběhu stavby, a to ve všech případech, kdyby i nad rámec těchto podmínek ochrany mohlo dojít ke střetu stavby se SEK.

u) Je povinen každé zjištěné, nebo způsobené poškození, případně odcizení vedení SEK neprodleně oznámit Poruchové službě společnosti Telefonica O2 Czech Republic, a.s., na telefonní číslo 800 184 084.

Vyjádření je platné pouze pro zájmové území určené a vyznačené Žadatelem, jakož i pro důvod k *Vyjádření* stanovený Žadatelem.

V případě, že budou zemní práce zahájeny po uplynutí doby platnosti tohoto *Vyjádření*, nelze toto *Vyjádření* použít jako podklad pro vytyčení a je třeba požádat o vydání nového *Vyjádření*.

Vyjádření pozbývá platnosti:

- Uplynutím vyznačené doby platnosti *Vyjádření*
- Změnou rozsahu zájmového území
- Změnou důvodu k *Vyjádření* uvedeného v Žádosti

Přílohy:

výřezy účelové mapy: 6 listů
ostatní přílohy: 1 kus
celkem: 7

Žadatel se převzetím tohoto *Vyjádření* zavazuje, že poskytnuté informace a data použije pouze k účelu, pro který mu byly poskytnuty, že je nebude neoprávněně rozmnožovat, rozšiřovat, pronajímat, půjčovat či jinak využívat bez souhlasu poskytovatele a je si vědom své odpovědnosti vyplývající z obecně závazných právních předpisů při porušení těchto povinností.

Bude – li Žadatel na společnosti Telefonica O2 Czech Republic, a.s. požadovat, aby se jako účastník správního řízení, pro jehož účely bylo toto *Vyjádření* vydáno, vzdala práva na odvolání proti rozhodnutí vydanému ve správním řízení, pro jehož účely bylo to *Vyjádření* vydáno, je oprávněn kontaktovat pracovníka ochrany sítě (POS): Karel Dombrovský

Telefonica O2 Czech Republic, a.s., prohlašuje, že Žadatelé byly pro jim určené a vyznačené zájmové území poskytnuty veškeré dostupné informace o síti elektronických komunikací společnosti Telefonica O2 Czech Republic, a.s.

<p>Telefonica O2 Czech Republic, a.s., IČ 60193336, DIČ CZ60193336, se sídlem Za Brumlovkou 266/2, 140 22 Praha 4 – Michle, zapsaná v Obchodním rejstříku vedeném Městským soudem v Praze, sp.zn.: oddíl B, vložka 2322</p> <p>Adresa pracoviště: 1. Máje 3, 709 05, Ostrava - M.Hory, tel.: 800 255 255</p> <p>Adresa pro písemný styk: Telefonica O2 Czech Republic, a.s., DLSS Ostrava, Za Brumlovkou 266/2, 140 22, Praha 4 - Michle</p>	<p>3/4</p>
--	------------

Vyjádření vydala společnost Telefonica O2 Czech Republic, a.s. dne: 12. 2. 2010 v Ostravě



Telefonica O2 Czech Republic, a.s.
Za Brumlovkou 266/2
140 22 Praha 4
DIČ: CZ 60193336

282



Telefonica O2 Czech Republic, a.s., IČ 60193336, DIČ CZ60193336, se sídlem Za Brumlovkou 266/2, 140 22 Praha 4 –
Michle, zapsaná v Obchodním rejstříku vedeném Městským soudem v Praze, sp.zn.: oddíl B, vložka 2322

Adresa pracoviště: 1. Máje 3, 709 05, Ostrava - M.Hory, tel.: 800 255 255

Adresa pro písemný styk: Telefonica O2 Czech Republic, a.s., DLSS Ostrava, Za Brumlovkou 266/2, 140
22, Praha 4 - Michle www.cz.o2.com/dokumentace



Technické služby města Nového Jičína

Suvorovova 114, Nový Jičín 741 01, tel.: 556 764830, fax 556764840

Příspěvková organizace zřízena zastupitelstvem města Nového Jičína usnesením č. 17/20/2009
ze dne 10. 9. 2009

priloha č. 11

Ing. Iva Škrovová
CAPREA – zahradní a krajinářské úpravy
Klegova 68
700 30 Ostrava - Hrabůvka

Tento doklad je nedílnou součástí roz-
hodnutí Městského úřadu Nový Jičín,
č.j.: ÚPS/ 41114/ 2010
ze dne 28. 3. 2010
Ověřil: Passendorferová *ac*

Vaše č.j.: Spis. zn.:

Č.j.:
Vyřizuje: Kaláb František
Tel: 556 764 838
E-mail: elektro@ts.novyjicin-town.cz


Datum: 08.03. 2010

Věc: Vyjádření – SO 04 – Veřejné osvětlení Akce: Úprava Smetanových sadů Nový Jičín

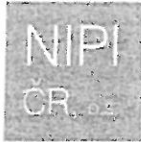
K uvedené žádosti o vyjádření k projektové dokumentaci sdělujeme následující:

1. Při výkopových pracích ve směru stávajícího VO odstranit staré – nepotřebné kabely AKAY.
2. V souhlasu splatnou vyhláškou MěÚ Nový Jičín umístění přesáté zeminy zpět do výkopu – v rozporu.
3. Před započítím prací požadujeme konzultaci s prováděcí firmou typu osazovaných svítidel v návaznosti na jejich údržbu.
4. Součástí dodávky svítidel požadujeme náhradní svítidla a to 3 ks VO , 2 ks jednotlivých atypických svítidel.
5. Garanci dodavatele na příslušné typy svítidel včetně náhradních dílů minimálně po dobu 10 let po kolaudaci zařízení.

S pozdravem


Technické služby města Nového Jičína,
příspěvková organizace
Suvorovova 114, 741 01 Nový Jičín
IČ: 00417688 DIČ: CZ00417688

František Kaláb
vedoucí stř. VO TSM Nový Jičín



Národní institut pro integraci osob s omezenou schopností pohybu a orientace České republiky, o.s.

priloha č. 12

Konzultační středisko Moravskoslezského kraje, 702 00 Ostrava, Bieblova 3, www.nipi.cz

Tento doklad je nedílnou součástí rozhodnutí Městského úřadu Nový Jičín,

č.j.: ÚPS: *4114/2010*

ze dne *28.5.2010*

Ověřil: Passendorferová *[signature]*

Ing. Iva Škrovová - CAPREA
Klegova 68
700 30 Ostrava Jih

Váš dopis ze dne
27.01.2010

Naše značka
NIPI 41/10/St

Vyřizuje
Stýblová

Havířov
05.02.10

VĚC: „Úprava Smetanových sadů v Novém Jičíně“
Stanovisko pro územní a stavební povolení

Na Vaše vyžádání jsme posoudili uvedenou stavbu z hlediska Stavebního zákona č.183/2006 Sb., prováděcích vyhlášek a zejména vyhlášky č.398/2009 Sb., ve znění vyhlášky č.492/2006 Sb., o obecných technických požadavcích zabezpečujících užívání staveb osobami s omezenou schopností pohybu a orientace.

Místo stavby: Nový Jičín,- Horní předměstí
Stavebník: Město Nový Jičín
Projektant: ing. Iva Škrovová
Č. zakázky: Datum: 08/2009

Předmětem předložené dokumentace je rekonstrukce prostor Smetanových sadů určených pro sport a rekreaci. Jedná se o část pro aktivní sport, relaxaci (altán) a dětí (dětské hřiště).

Koncepce užívání stavby osobami s omezenou schopností pohybu je následující:

Přístupnost parku je řešena bezbariérově. Pěší komunikace budou v jedné úrovni, odlišení funkcí bude provedeno volbou dlažby a zábranami, budou použity prvky pasivní bezpečnosti. Jedná strana chodníků bude mít navrženou vodící linii ze zvýšeného obrubníku (60mm).

Schodiště na svahu, které zpřístupňuje parkovou plochu se vstupní branou a sochou B.Smetany je opatřeno zábradlím.

Hygienická buňka parku je vybavena hygienickou kabinkou pro muže, ženy a kabinkou vel. 2,2 x 2,25m pro osoby se sníženou schopností pohybu a na vozíku. Dveře kabinky jsou šířky 800mm a otevírají se směrem ven z kabiny.

Mobiliář (lavičky, odpadkové koše) jsou situované mimo trasu chodníku v samostatných zálivech.

Hmatové prvky budou realizovány jen z takových materiálů, které budou v souladu s Nařízením vlády č.163/2002 Sb., které stanoví technické požadavky na vybrané stavební výrobky a jenž v příloze č.2, skupině 12 definuje skupinu výrobků pro osoby s omezenou schopností pohybů a orientace.



Národní institut pro integraci osob s omezenou schopností pohybu a orientace České republiky, o.s.

Konzultační středisko Moravskoslezského kraje, 702 00 Ostrava, Bieblova 3, www.nipi.cz

Z hlediska plnění požadavku vyhl.č.398/2009 Sb lze výše uvedenou stavbu posuzovat dle podle odstavce 1, §4 a odstavce 2 § 5 - požadavky bezbariérového řešení komunikací a veřejně přístupných ploch. K předložené dokumentaci nemáme připomínky

Závěr:

Předložená projektová dokumentace vyhovuje bezbariérovému přístupu.
Proti vydání stavebního povolení nemáme námitek.

NIPI ČR, a.s.
NÁRODNÍ INSTITUT PRO INTEGRACI OSOB S OMEZENOU
SCHOPNOSTÍ POKYBU A ORIENTACE ČESKÉ REPUBLIKY
KRAJSKÉ KONZULTAČNÍ STŘEDISKO
MORAVSKOSLEZSKÝ KRAJ

Barbara Stýblová
odborný konzultant.