

MĚSTSKÝ ÚŘAD NOVÝ JIČÍN
ODBOR ÚZEMNÍHO PLÁNOVÁNÍ A STAVEBNÍHO ŘÁDU
ODDĚLENÍ STAVEBNÍHO ŘÁDU

Masarykovo nám. 1/1, 741 01 Nový Jičín

MĚSTO NOVÝ JIČÍN		ev.č.: 21
MĚSTSKÝ ÚŘAD NOVÝ JIČÍN		
Č.j.:	44347/2019	
Datum (čas) doručení:	11-06-2019	
Počet listů:	Počet příloh/počet listů:	Jiný druh:
Spis. znak, skart. znak a řhůta:	Zpracovatel:	

Váš dopis zn.:
Ze dne:
Naše č.j.: ÚPSŘ/40010/2019/Kop
Spis. značka: 26606/2019Ko

Vyřizuje: Romana Kopecká
Telefon: 556 768 363
Mobil:
E-mail: rkopecka@novyjicin-town.cz

Datum: 10.06.2019

DLE ROZDĚLOVNÍKU

ROZHODNUTÍ
STAVEBNÍ POVOLENÍ

VÝROKOVÁ ČÁST:

Městský úřad Nový Jičín, odbor územního plánování a stavebního řádu, oddělení stavebního řádu, jako stavební úřad příslušný podle § 13 odst. 1 písm. c) zákona č. 183/2006 Sb., o územním plánování a stavebním řádu (stavební zákon), ve znění pozdějších změn a doplňků (dále jen „stavební zákon“) a jako silniční správní úřad příslušný podle § 40 odst. 4 písm. a) zákona č. 13/1997 Sb., o pozemních komunikacích, ve znění pozdějších předpisů (dále jen "zákon o pozemních komunikacích") a speciální stavební úřad příslušný podle § 16 odst. 1 stavebního zákona a § 40 odst. 4 písm. a) zákona o pozemních komunikacích, a § 15 odst. 1 stavebního zákona, ve stavebním řízení přezkoumal podle § 108 až 114 stavebního zákona žádost o stavební povolení, kterou dne 04.04.2019 podalo **Město Nový Jičín zastoupeno Městským úřadem Nový Jičín, Odborem majetku a investic, IČO 00298212, Masarykovo nám. č.p. 1/1, 741 01 Nový Jičín** (dále jen "stavebník"), a na základě tohoto přezkoumání:

- I. **Vydává** podle § 115 stavebního zákona a § 18c vyhlášky č. 503/2006 Sb., o podrobnější úpravě územního rozhodování, územního opatření a stavebního řádu, ve znění pozdějších předpisů

stavební povolení na stavbu:

"rozšíření stávající cyklostezky v km 7,9 -8,2 Nový Jičín – Bludovice"

(dále jen "stavba") na pozemku parc. č. 122, 124, 700/1, 709/1 v katastrálním území Bludovice u Nového Jičína.

Stavba obsahuje:

doplnění pruhu šířky 1,00 m ke stávající cyklostezce, zpevnění stávající nebezpečné pěší komunikace mezi stávající cyklostezkou a autobusovou zastávkou a doplnění chybějící nástupní hrany autobusové zastávky s plochou pro osazení přístřešku.

BANKOVNÍ SPOJENÍ

KB, a. s., pobočka Nový Jičín
č. ú.: 19-326801/0100 (příjmy)
č. ú.: 326801/0100 (výdaje)
IČ: 00298212

ÚŘEDNÍ DNY A HODINY

Po, St 08:00 – 11:00 12:00 – 17:00 hod.
Út, Čt 08:00 – 11:00 12:00 – 15:00 hod.
JEN PRO OBJEDNANÉ:
Pá 08:00 – 11:00

<http://www.novyjicin.cz>

ID DS: ywmb4nc

e-podatelna: e-podatelna@novyjicin-town.cz

tel. ústředna: 556 768 222, fax: 556 768 289

POČET STRAN: 11

SO 110 rozšíření stávající cyklostezky

doplnění pruhu šířky 1,0 m, pro pěší ke stávající cyklostezce Nový Jičín – Hostašovice v km 7,9 – 8,2. Jejím rozšířením dojde k překlasifikování cyklostezky na stezku společnou pro cyklisty a chodce šířky 3,50 m.

Na rozhraní stezky a zeleně bude osazen chodníkový obrubník vyvýšený o 0,07 m. V místě souběhu rozšíření stezky bude osazeno nové silniční zábradlí výšky 1,3 m o délce 24 m. Celková délka řešeného úseku bude cca 293 m.

Odvodnění pruhu šířky 1,00 m zůstane ve shodě s odvodněním stávající cyklostezky, tj. příčným a podélným sklonem do přilehlého terénu.

Skladba vozovky chodníku v místě rozšíření cyklostezky:

asfaltový beton	50 mm
asfaltový postřik spojovací emulzní	0,3 kg/m ²
živičný recyklát	50 mm
šterkodrť (fr.0/32)	200 mm
<u>separační geotextilie 400 g/m²</u>	
konstrukce vozovky celkem	300 mm

SO 111 pěší komunikace včetně nástupní hrany automobilové zastávky

nová pěší komunikace šířky 1,5 m, délky 26 m bude realizována zpevněním stávající nezpevněné pěší komunikace z cyklostezky k autobusové zastávce Bludovice ve směru na Nový Jičín, včetně doplnění nástupní hrany autobusové zastávky v šířce 2,20 m a délce 12,0 m a plochy pro přístřešek o rozměrech 5,0 x 2,3 m (včetně realizace přístřešku autobusové zastávky). Na rozhraní chodníku a zeleně bude osazen chodníkový obrubník vyvýšený o 0,07 m. Podél nástupní hrany budou obnoveny vozovkové vrstvy stávající vozovky v šířce 1,0 m.

Odvodnění pěší komunikace je řešeno podélným a příčným sklonem do přilehlého terénu. Nástupní hrana autobusové zastávky bude odvodněna do silnice I/57, za nástupní hranou budou vody svedeny dle stávajícího stavu do stávajícího silničního příkopu.

Podél pěší komunikace a stezky pro cyklisty bude nezpevněná krajnice v šířce 0,5 a 0,75 m.

Skladba vozovky:

zámková dlažba	60 mm
ložní vrstva - hrubé drcené kamenivo	40 mm
<u>šterkodrť</u>	min. 200 mm
konstrukce celkem	min. 300 mm

Katastrální území, parcelní čísla a druh pozemků podle katastru nemovitostí, na kterých se stavba povoluje:

- pozemek parc. č. 122 (zahrada) v katastrálním území Bludovice u Nového Jičína
- pozemek parc. č. 124 (zahrada) v katastrálním území Bludovice u Nového Jičína
- pozemek parc. č. 700/1 (ostatní plocha) v katastrálním území Bludovice u Nového Jičína
- pozemek parc. č. 709/1 (ostatní plocha) v katastrálním území Bludovice u Nového Jičína.

II. Stanoví podmínky pro provedení stavby:

1. Stavba bude provedena podle projektové dokumentace, kterou vypracovala Ing. Dagmar Klajmonová, autorizovaný inženýr pro dopravní stavby, ČKAIT: 1102569; případné změny nesmí být provedeny bez předchozího povolení stavebního úřadu.

2. Stavba bude osazena a provedena v souladu s podmínkami územního rozhodnutí o umístění stavby ze dne 19.05.2018 pod č.j.: ÚPSŘ/35175/2018, spis. zn.: 20298/2018Sir, které nabylo právní moci dne 15.06.2018, které pro tuto stavbu vydal stavební úřad.
3. Změny stavby nebo její části, popřípadě odchylky od projektové dokumentace ověřené stavebním úřadem, nesmí být prováděny bez předchozího souhlasu stavebního úřadu.
4. Pro případnou změnu stavby před jejím dokončením, která se nedotýká práv účastníků stavebního řízení, a její schválení stavebním úřadem, stavebník zajistí zdůvodnění a podklady pro vyznačení v ověřené projektové dokumentaci.
5. Stavebník tak může učinit, jen pokud se změna nedotýká podmínek územního rozhodnutí, veřejných zájmů chráněných zvláštními právními předpisy nebo když příslušný dotčený orgán písemně anebo prohlášením do protokolu se změnou souhlasí, a pokud změna stavby před jejím dokončením nebude vyžadovat řízení a vydání rozhodnutí.
6. Stavebník při provádění stavby zajistí splnění podmínek uvedených v závazných stanoviscích dotčených orgánů státní správy:
 - Krajský úřad Moravskoslezský kraj, Odbor dopravy a chytrého regionu ze dne 02.04.2019, č.j.:MSK 33581/2019 – **viz příloha tohoto rozhodnutí**
 - Městský úřad Nový Jičín, Odbor životního prostředí ze dne 05.11.2018 č.j.: OŽP/67630/2018 – **viz příloha tohoto rozhodnutí**
 - Policie České republiky, Krajské ředitelství policie Moravskoslezského kraje, územní odbor Nový Jičín, dopravní inspektorát ze dne 30.10.2018 č.j.: KRPT-235251-1/ČJ-2018-070406 – **viz příloha tohoto rozhodnutí**
 - Policie České republiky, Krajské ředitelství policie Moravskoslezského kraje, odbor služby dopravní policie ze dne 01.04.2019 č.j.: KRPT-56061-1/ČJ-2019-0700DP – **viz příloha tohoto rozhodnutí**
7. Při provádění stavby stavebník zajistí splnění následujících podmínek uvedených ve stanoviscích vlastníků dopravní a technické infrastruktury, které jsou uvedeny v dokladové části projektové dokumentace:
 - stanovisko GridServices s.r.o. ze dne 18.10.2018 zn.: 5001802904 – **viz příloha tohoto rozhodnutí**
 - vyjádření Česká telekomunikační infrastruktura a.s. ze dne 10.07.2017 zn.: 660865/17 – **viz příloha tohoto rozhodnutí**
 - stanovisko Česká telekomunikační infrastruktura a.s. ze dne 05.10.2018 zn.: 297/18dm – **viz příloha tohoto rozhodnutí**
 - vyjádření Ředitelství silnic a dálnic ČR ze dne 20.02.2019 zn.: 54220/S354/19/Ku – **viz příloha tohoto rozhodnutí**
8. Před zahájením stavby bude na viditelném místě umístěn štítek „Stavba povolena“, který obdrží stavebník, jakmile toto rozhodnutí nabude právní moci. Štítek musí být chráněn před povětrnostními vlivy, aby údaje na něm uvedené zůstaly čitelné, a ponechán na místě do dokončení stavby.
9. Stavebník oznámí stavebnímu úřadu termín zahájení stavby a název a sídlo stavebního podnikatele, který bude stavbu provádět.
10. Stavba bude prováděna stavebním podnikatelem, který při její realizaci zabezpečí odborné vedení provádění stavby stavbyvedoucím.
11. Stavebník oznámí stavebnímu úřadu tyto fáze výstavby pro kontrolní prohlídky stavby:
 - Zahájení stavby.
 - Vytýčení stavby (předložení vytyčovacího protokolu).

- Dokončení stavby.
- 12. Stavba bude dokončena do 31.12.2020.
- 13. Stavební suť a odpady vzniklé při provádění prací musí být průběžně odstraňovány, jejich likvidace musí být prováděna předepsaným způsobem a v souladu se zákonem č. 185/2001 Sb., o odpadech a změně některých dalších zákonů, a souvisejícími předpisy platnými pro odpadové hospodářství. Doklad o nezávadné likvidaci stavebníků doloží k žádosti o vydání kolaudačního souhlasu.
- 14. Toto rozhodnutí nenahrazuje povolení ke skládkám materiálu na veřejném prostranství.
- 15. Stavba bude prováděna tak, aby nedošlo k znehodnocení sousedních pozemků a staveb a po ukončení stavby budou veškeré pozemky uvedeny do původního stavu.
- 16. Stavebník, popř. zhotovitel je povinen na stavbě vést přehledně stavební deník v souladu s § 157 stavebního zákona a dle § 6 vyhlášky č. 499/2006 Sb., o dokumentaci staveb.
- 17. Staveniště a celá stavba v době realizace bude řádně zabezpečena proti možnému vniknutí cizích osob na staveniště a na okolní pozemky ve vlastnictví sousedů.
- 18. Při provádění prací je třeba si počínat tak, aby nevznikaly škody na majetku, aby nedocházelo k ohrožení života a zdraví osob, k nadměrnému hluku, prašnosti a znečišťování okolí stavby.
- 19. Při provádění stavby budou dodržena ustanovení vyhlášky č. 268/2009 Sb., o technických požadavcích na stavby, ustanovení vyhlášky č. 104/1997 Sb., kterou se provádí zákon o pozemních komunikacích a ustanovení obsažená v příslušných technických normách.
- 20. Okolí stavby nesmí být obtěžováno hlukem, prachem a jinými škodlivinami nad míru přípustnou. Stavebník zajistí, aby stavební podnikatel v maximálně možné míře vhodnou organizací práce omezil negativní vliv prováděných prací na životní prostředí v okolí stavby.
- 21. Stavbou nesmí být ohrožen provoz a bezpečnost provozu na přilehlé komunikaci ani ohrožena bezpečnost občanů, procházejících kolem stavby.
- 22. Stavebník zajistí vytyčení prostorové polohy stavby subjektem oprávněným zeměměřičem.
- 23. Před zahájením zemních prací je třeba zajistit u správců sítí vytyčení těchto vedení a zajistit jejich neporušení. Je třeba dodržet vzájemné ochranné vzdálenosti mezi jednotlivými vedeními (včetně přípojek) a dodržovat předpisy pro práci v ochranných pásmech podzemních vedení.
- 24. Dojde-li při provádění stavebních prací k nepředvídaným nálezům kulturně cenných předmětů, detailů stavby nebo chráněných částí přírody anebo k archeologickým nálezům, je stavebník povinen neprodleně oznámit nález stavebnímu úřadu a orgánu státní památkové péče nebo orgánu ochrany přírody a zároveň učinit opatření nezbytná k tomu, aby nález nebyl poškozen nebo zničen, a práce v místě nálezů přerušit.
- 25. Při provádění stavby je nutno dodržovat předpisy týkající se požární ochrany, bezpečnosti práce a technických zařízení, zejména zákon č. 309/2006 Sb., kterým se upravují další požadavky bezpečnosti a ochrany zdraví při práci v pracovněprávních vztazích a o zajištění bezpečnosti a ochrany zdraví při činnosti nebo poskytování služeb mimo pracovněprávní vztahy (zákon o zajištění dalších podmínek bezpečnosti a ochrany zdraví při práci), nařízení vlády č. 101/2005 Sb., o podrobnějších požadavcích na pracoviště a pracovní prostředí, nařízení vlády č. 591/2006 Sb., o bližších požadavcích na bezpečnost a ochranu zdraví při práci na staveništích, a zajistit ochranu zdraví a života osob na místě stavby.
- 26. Pro stavbu musí být použity pouze schválené výrobky odpovídajících vlastností v souladu s § 156 stavebního zákona, zákonem č. 22/1997 Sb., o technických požadavcích na výrobky a o změně a doplnění některých zákonů, ve znění pozdějších předpisů, nařízením vlády č. 163/2002 Sb., kterým se stanoví technické požadavky na vybrané stavební výrobky, ve znění pozdějších předpisů, a nařízením vlády č. 190/2002 Sb., kterým se stanoví technické požadavky na stavební výrobky označované CE, ve znění pozdějších předpisů. Příslušné doklady budou doloženy k žádosti o vydání kolaudačního souhlasu.

27. Před zahájením výkopových prací si stavebník požádá o povolení zvláštního užívání dle § 25 zákona č. 13/1997 Sb., o pozemních komunikacích, ve znění pozdějších změn a doplňků příslušný silniční správní úřad.
28. Dokončenou stavbu lze užívat na základě kolaudačního souhlasu, který vydá na žádost stavebníka zdejší stavební úřad.
29. Úprava svislého a vodorovného dopravního značení podléhá „Stanovení“, o které stavebník požádá příslušný silniční správní úřad v dostatečném předstihu tak, aby ke kolaudaci bylo dopravní značení na základě „Stanovení“ provedeno.

Účastníci řízení, na něž se vztahuje rozhodnutí správního orgánu (§ 27 odst. 1 zákona č. 500/2004 Sb., správní řád, ve znění pozdějších změn a doplňků (dále jen „správní řád“):

- Město Nový Jičín, IČO 00298212, Masarykovo nám. č.p. 1/1, 741 01 Nový Jičín
- Ředitelství silnic a dálnic ČR, IČO 65993390, Na Pankráci č.p. 546/56, 140 00 Praha
- Svazek obcí Cyklostezka Nový Jičín - Hostašovice, IČO 72545691, Masarykovo nám. č.p. 1/1, 741 01 Nový Jičín.

ODŮVODNĚNÍ:

Dne 04.04.2019 podal stavebník žádost o vydání stavebního povolení na výše uvedenou stavbu, uvedeným dnem bylo zahájeno stavební řízení.

Stavební úřad vydal územní rozhodnutí o umístění stavby dne 19.05.2018 pod č.j.: ÚPSŘ/35175/2018, spis. zn.: 20298/2018Sir, které nabylo právní moci dne 15.06.2018.

Speciální stavební úřad oznámil opatřením ze dne 24.04.2019 zahájení stavebního řízení známým účastníkům řízení a dotčeným orgánům. Současně podle ustanovení § 112 odst. 2 stavebního zákona upustil od ohledání na místě a ústního jednání, protože mu poměry staveniště byly dobře známy a žádost poskytovala dostatečné podklady pro posouzení stavby, a stanovil, že ve lhůtě do 10 dnů od doručení tohoto oznámení od doručení tohoto oznámení mohou účastníci řízení uplatnit své námítky a dotčené orgány svá stanoviska a že k později uplatněným závazným stanoviskům, námítkám, popřípadě důkazům nebude přihlédnuto.

Jako účastníci řízení byli pojeti ve smyslu § 109 stavebního zákona:

- a) stavebník:
 - Město Nový Jičín, Masarykovo nám. č.p. 1/1, 741 01 Nový Jičín
- b) vlastník stavby, na níž má být provedena změna, není-li stavebníkem
///
- c) vlastník pozemku, na kterém má být stavba prováděna, není-li stavebníkem, může-li být jeho vlastnické právo k pozemku prováděním stavby přímo dotčeno
 - Ředitelství silnic a dálnic ČR, Na Pankráci č.p. 546/56, 140 00 Praha – vlastník pozemku parc.č. 700/1 v katastrálním území Bludovice u Nového Jičína
 - Svazek obcí Cyklostezka Nový Jičín - Hostašovice, Masarykovo nám. č.p. 1/1, 741 01 Nový Jičín – vlastník pozemku parc.č. 709/1 v katastrálním území Bludovice u Nového Jičína
- d) vlastník stavby na pozemku, na kterém má být stavba prováděna, a ten, kdo má k tomuto pozemku nebo stavbě právo odpovídající věcnému břemenu, mohou-li být jejich práva prováděním stavby přímo dotčena
 - Ředitelství silnic a dálnic ČR, Na Pankráci č.p. 546/56, 140 00 Praha
 - Svazek obcí Cyklostezka Nový Jičín - Hostašovice, Masarykovo nám. č.p. 1/1, 741 01 Nový Jičín

- e) vlastník sousedního pozemku nebo stavby na něm, může-li být jeho vlastnické právo prováděním stavby přímo dotčeno
 - Josef Knápek, Bludovice č.p. 15, 741 01 Nový Jičín 1 – vlastník sousedního pozemku parc.č. 146 v katastrálním území Bludovice u Nového Jičína
 - JANYŠKOVÁ s.r.o., Bludovice č.p. 91, 741 01 Nový Jičín 11 – vlastník sousedního pozemku parc.č. 134 v katastrálním území Bludovice u Nového Jičína
 - Lesy České republiky, s.p., Přemyslova č.p. 1106/19, Nový Hradec Králové, 500 08 Hradec Králové 8 – vlastník sousedního pozemku parc.č. 705/1 v katastrálním území Bludovice u Nového Jičína
- f) ten, kdo má k sousednímu pozemku nebo stavbě na něm právo odpovídající věcnému břemenu, může-li být toto právo prováděním stavby přímo dotčeno

///

- vlastníci a správci veřejné dopravní a technické infrastruktury:
Česká telekomunikační infrastruktura a.s., Olšanská č.p. 2681/6, 130 00 Praha 3-Žižkov
GridServices, s.r.o., Plynárenská č.p. 499/1, Zábrdovice, 602 00 Brno 2

Vlastníci vzdálenějších sousedních pozemků a staveb nebyli za účastníky řízení pojeti, protože jejich práva stavbou nemohou být přímo dotčena a to jednak z důvodu velké vzdálenosti těchto sousedních pozemků a staveb od stavby povolované a také z důvodu rozsahu povolované stavby.

Při rozhodování ve věci speciální stavební úřad dále vycházel z níže uvedených podkladů, vyjádření, stanovisek a rozhodnutí:

- rozhodnutí – územní rozhodnutí o umístění stavby ze dne 19.05.2018 č.j.: ÚPSŘ/35175/2018, spis. zn.: 20298/2018Sir, které nabylo právní moci dne 15.06.2018, které vydal stavební úřad
- souhlas podle § 15 odst. 2 stavebního zákona, který vydal Městský úřad Nový Jičín, odbor územního plánování a stavebního řádu oddělení stavebního řádu dne 26.04.2019 pod č.j.: ÚPSŘ/32421/2019/Kop, spis. zn.: 32419/2019Ko
- souhlas s navrhovaným stavebním záměrem, který je vyznačen na koordináční situaci stavby v souladu s § 184a stavebního zákona vydali:
 - Ředitelství silnic a dálnic ČR, Na Pankráci č.p. 546/56, 140 00 Praha – vlastník pozemku parc.č.700/1 v katastrálním území Bludovice u Nového Jičína
 - Svazek obcí Cyklostezka Nový Jičín - Hostašovice, Masarykovo nám. č.p. 1/1, 741 01 Nový Jičín – vlastník pozemku parc.č.709/1 v katastrálním území Bludovice u Nového Jičína
- dokumentace pro stavební řízení, kterou vypracovala Ing. Dagmar Klajmonová, autorizovaný inženýr pro dopravní stavby, ČKAIT: 1102569
- smlouva o právu provést stavbu č. NJ -58-18-57-KA, kterou uzavřeli Ředitelství silnic a dálnic ČR a město Nový Jičín
- stanovisko NIPI Bezbariérové prostředí, o.p.s. ze dne 31.12.2018 zn.: 053190002

závazných stanovisek dotčených orgánů:

- Krajský úřad Moravskoslezský kraj, Odbor dopravy a chytrého regionu ze dne 02.04.2019, č.j.:MSK 33581/2019
- Hasičský záchranný sbor Moravskoslezského kraje, územní odbor Nový Jičín ze dne 02.11.2018 č.j.: HSOS – 9882-2/2018
- Městský úřad Nový Jičín, Odbor životního prostředí ze dne 05.11.2018 č.j.: OŽP/67630/2018

- Policie České republiky, Krajské ředitelství policie Moravskoslezského kraje, územní odbor Nový Jičín, dopravní inspektorát ze dne 30.10.2018 č.j.: KRPT-235251-1/ČJ-2018-070406
- Policie České republiky, Krajské ředitelství policie Moravskoslezského kraje, odbor služby dopravní policie ze dne 01.04.2019 č.j.: KRPT-56061-1/ČJ-2019-0700DP

stanovisek vlastníků veřejné dopravní a technické infrastruktury:

- stanovisko Česká telekomunikační infrastruktura a.s. ze dne 05.10.2018 zn.: 297/18dm
- vyjádření Česká telekomunikační infrastruktura a.s. ze dne 10.07.2017 zn.: 660865/17
- stanovisko GridServices s.r.o. ze dne 18.10.2018 zn.: 5001802904
- vyjádření Ředitelství silnic a dálnic ČR ze dne 20.02.2019 zn.: 54220/S354/19/Ku
- Technické služby města Nového Jičína p.o. ze dne 04.01.2018 č.j. 1698/18/Pa
- sdělení ČEZ Distribuce a.s. ze dne 20.09.2018 zn.: 0100990171
- sdělení ČEZ Pro Services, a.s. ze dne 20.09.2018 zn.: 0200809333
- stanovisko GridServices s.r.o. ze dne ze dne 18.10.2018 zn.: 5001802904
- stanovisko Severomoravské vodovody a kanalizace a.s. ze dne 02.12.2018 zn.: 9773/D031288/2018
- vyjádření NJNet s.r.o. ze dne 14.07.2017 č.j.: 30/17.

Podmínky z výše uvedených vyjádření, závazných stanovisek dotčených orgánů a vyjádření správců a vlastníků inženýrských sítí stavební úřad zkoordinoval a zapracoval do podmínek tohoto rozhodnutí.

Speciální stavební úřad zajistil vzájemný soulad předložených závazných stanovisek dotčených orgánů vyžadovaných zvláštními předpisy a zahrnul je do podmínek rozhodnutí.

Speciální stavební úřad v provedeném stavebním řízení přezkoumal předloženou žádost z hledisek uvedených v § 111 stavebního zákona:

písm. a) projektová dokumentace je zpracována v souladu s územním rozhodnutím nebo regulačním plánem nebo veřejnoprávní smlouvou územní rozhodnutí nahrazující anebo územním souhlasem, a v případě stavebních úprav podmiňujících změnu v užívání stavby její soulad s územně plánovací dokumentací,

- projektová dokumentace je zpracována v souladu s územním rozhodnutím o umístění stavby, které vydal Městský úřad Nový Jičín, odbor územního plánování a stavebního řádu oddělení stavebního řádu 19.05.2018 pod č.j.: ÚPSŘ/35175/2018, spis. zn.: 20298/2018Sir, které nabylo právní moci dne 15.06.2018. Dne 26.04.2019 pod č.j.: ÚPSŘ/32421/2019/Kop, spis. zn.: 32419/2019Ko vydal Městský úřad Nový Jičín, odbor územního plánování a stavebního řádu oddělení stavebního řádu souhlas podle § 15 odst. 2 stavebního zákona.

písm. b) projektová dokumentace je úplná, přehledná, a zda jsou v odpovídající míře řešeny obecné požadavky na výstavbu,

- projektovou dokumentaci vypracovala Ing. Dagmar Klajmonová, autorizovaný inženýr pro dopravní stavby, ČKAIT: 1102569. Projektová dokumentace je úplná, přehledná a jsou v ní řešeny obecné požadavky na výstavbu a to vyhláška č. 268/2009 Sb. o technických požadavcích na stavby a vyhláška č. 104/1997 Sb., kterou se provádí zákon o pozemních komunikacích.

písm. c) je zajištěn příjezd ke stavbě, včasné vybudování technického, popřípadě jiného vybavení potřebného k řádnému užívání stavby vyžadovaného zvláštním právním předpisem,

- příjezd ke stavbě bude zajištěn ze stávající komunikace na pozemku parc.č. 700/1 v katastrálním území v katastrálním území Bludovice u Nového Jičína. Jiné vybavení potřebné k řádnému užívání stavby nebylo třeba vybudovat.

písm. d) předložené podklady vyhovují požadavkům uplatněným dotčenými orgány,

- Krajský úřad Moravskoslezský kraj, Odbor dopravy a chytrého regionu vydal stanovisko ze dne 02.04.2019, č.j.: MSK 33581/2019, Hasičský záchranný sbor Moravskoslezského kraje, územní odbor Nový Jičín vydal závazné stanovisko ze dne 02.11.2018 č.j.: HSOS – 9882-2/2018, Městský úřad Nový Jičín, Odbor životního prostředí vydal koordinované závazné stanovisko ze dne 05.11.2018 č.j.: OŽP/67630/2018, Policie České republiky, Krajské ředitelství policie Moravskoslezského kraje, územní odbor Nový Jičín, dopravní inspektorát vydala vyjádření ze dne 30.10.2018 č.j.: KRPT-235251-1/ČJ-2018-070406, Policie České republiky, Krajské ředitelství policie Moravskoslezského kraje, odbor služby dopravní policie vydala stanovisko ze dne 01.04.2019 č.j.: KRPT-56061-1/ČJ-2019-0700DP.

Speciální stavební úřad v provedeném stavebním řízení přezkoumal předloženou žádost z hledisek uvedených v § 111 stavebního zákona, projednal ji s účastníky řízení a s dotčenými orgány a zjistil, že jejím uskutečněním nebo užíváním nejsou ohroženy zájmy chráněné stavebním zákonem, předpisy vydanými k jeho provedení a zvláštními předpisy. Projektová dokumentace stavby splňuje obecné požadavky na výstavbu a podmínky územního rozhodnutí o umístění stavby. Speciální stavební úřad v průběhu řízení neshledal důvody, které by bránily povolení stavby.

Speciální stavební úřad současně s oznámením o zahájení stavebního řízení ze dne 24.04.2019 umožnil, v souladu s § 36 odst. 3 správního řádu, účastníkům řízení seznámit se před vydáním rozhodnutí s jeho podklady a sdělil lhůtu, pro tento úkon.

Vypořádání s návrhy a námitkami účastníků:

- Účastníci neuplatnili návrhy a námitky.

Vypořádání s vyjádřeními účastníků k podkladům rozhodnutí:

- Účastníci se k podkladům rozhodnutí nevyjádřili.

Speciální stavební úřad rozhodl, jak je uvedeno ve výroku rozhodnutí, za použití ustanovení právních předpisů ve výroku uvedených.

V souladu s ustanovením § 69 odst. 2 správního řádu speciální stavební úřad tímto uvádí jména a příjmení všech účastníků řízení: město Nový Jičín, Josef Knápek, Česká telekomunikační infrastruktura a.s., GridServices, s.r.o., JANYŠKOVÁ s.r.o., Lesy České republiky, s.p., Ředitelství silnic a dálnic ČR, Svazek obcí Cyklostezka Nový Jičín – Hostašovice.

POUČENÍ ÚČASTNÍKŮ:

Proti tomuto rozhodnutí mohou účastníci řízení podat odvolání ve lhůtě 15 dnů ode dne jeho oznámení.

Odvolání se podává u Městského úřadu Nový Jičín, odboru územního plánování a stavebního řádu, Masarykovo nám. 1/1, 741 01 Nový Jičín.

O odvolání rozhoduje Krajský úřad Moravskoslezského kraje, odbor dopravy a chytrého regionu, 28. října 117, 702 18 Ostrava.

Odvolání se podává s potřebným počtem stejnopisů tak, aby jeden stejnopis zůstal správnímu orgánu a aby každý účastník dostal jeden stejnopis. Nepodá-li účastník potřebný počet stejnopisů, vyhotoví je správní orgán na náklady účastníka.

Odvoláním lze napadnout výrokovou část rozhodnutí, jednotlivý výrok nebo jeho vedlejší ustanovení. Odvolání jen proti odůvodnění rozhodnutí je nepřípustné.

Speciální stavební úřad po dni nabytí právní moci stavebního povolení zašle stavebníkovi jedno vyhotovení ověřené projektové dokumentace a štítek obsahující identifikační údaje o povolené stavbě. Další vyhotovení ověřené projektové dokumentace zašle vlastníkově stavby, pokud není stavebníkem.

Stavebník je povinen štítek před zahájením stavby umístit na viditelném místě u vstupu na staveniště a ponechat jej tam až do dokončení stavby, případně do vydání kolaudačního souhlasu; rozsáhlé stavby se mohou označit jiným vhodným způsobem s uvedením údajů ze štítku.

Stavba nesmí být zahájena, dokud stavební povolení nenabude právní moci. Stavební povolení pozbývá platnosti, jestliže stavba nebyla zahájena do 2 let ode dne, kdy nabylo právní moci.

UPOZORNĚNÍ:

Stavebník je povinen při provádění stavby zajistit podle ustanovení § 14, § 15 zákona č. 309/2006 Sb., kterým se upravují další požadavky bezpečnosti a ochrany zdraví při práci v pracovněprávních vztazích a o zajištění bezpečnosti a ochrany zdraví při činnosti nebo poskytování služeb mimo pracovněprávní vztahy (zákon o zajištění dalších podmínek bezpečnosti a ochrany zdraví při práci), ve znění pozdějších předpisů, činnost koordinátora (koordinátorů) bezpečnosti a ochrany zdraví při práci na staveništi.

V souladu s § 119 odst. 1 stavebního zákona lze dokončenou stavbu, popřípadě část stavby schopnou samostatného užívání, uvedenou v § 103 odst. 1 písm. e) bodech 4 až 8, nebo stavbu, u které postačí ohlášení stavebnímu úřadu podle § 104 odst. 1 písm. a) až d) a k) nebo podle zvláštního právního předpisu, nebo pokud vyžaduje stavební povolení, a jedná-li se o

- stavbu veřejné infrastruktury,
- stavbu, jejíž vlastnosti nemohou budoucí uživatelé ovlivnit,
- stavbu, u které bylo stanoveno provedení zkušebního provozu,
- změnu stavby, která je kulturní památkou,


užívat pouze na základě kolaudačního souhlasu, nebo kolaudačního rozhodnutí. Stavebník zajistí, aby byly před započítím užívání stavby provedeny a vyhodnoceny zkoušky a měření předepsané zvláštními právními předpisy.

Podle § 119 odst. 2 stavebního zákona kolaudační souhlas nebo kolaudační rozhodnutí vydává ten stavební úřad, který vydal povolení stavby.

Přílohy:

- stanovisko Krajský úřad Moravskoslezský kraj, Odbor dopravy a chytrého regionu ze dne 02.04.2019, č.j.:MSK 33581/2019
- koordinované závazné stanovisko Městský úřad Nový Jičín, Odbor životního prostředí ze dne 05.11.2018 č.j.: OŽP/67630/2018
- vyjádření Policie České republiky, Krajské ředitelství policie Moravskoslezského kraje, územní odbor Nový Jičín, dopravní inspektorát ze dne 30.10.2018 č.j.: KRPT-235251-1/ČJ-2018-070406
- stanovisko Policie České republiky, Krajské ředitelství policie Moravskoslezského kraje, odbor služby dopravní policie ze dne 01.04.2019 č.j.: KRPT-56061-1/ČJ-2019-0700DP

- stanovisko GridServices s.r.o. ze dne 18.10.2018 zn.: 5001802904
- vyjádření Česká telekomunikační infrastruktura a.s. ze dne 10.07.2017 zn.: 660865/17
- stanovisko Česká telekomunikační infrastruktura a.s. ze dne 05.10.2018 zn.: 297/18dm
- vyjádření Ředitelství silnic a dálnic ČR ze dne 20.02.2019 zn.: 54220/S354/19/Ku


Romana Kopecká
oprávněná úřední osoba

**Poplatek:**

Správní poplatek podle zákona č. 634/2004 Sb., o správních poplatcích, ve znění pozdějších předpisů se nevyměruje.

Obdrží:

Účastníci řízení:

1. Město Nový Jičín zastoupeno Městským úřadem Nový Jičín, Odborem majetku a investic, Masarykovo nám. č.p. 1/1, 741 01 Nový Jičín 1
2. Josef Knápek, Bludovice č.p. 15, 741 01 Nový Jičín 1
3. Česká telekomunikační infrastruktura a.s., IDDS: qa7425t
sídlo: Olšanská č.p. 2681/6, 130 00 Praha 3-Žižkov
4. GridServices, s.r.o., IDDS: jnnyjs6
sídlo: Plynárenská č.p. 499/1, Zábrdovice, 602 00 Brno 2
5. JANYŠKOVÁ s.r.o., IDDS: jffdhuy
sídlo: Bludovice č.p. 91, 741 01 Nový Jičín 1
6. Lesy České republiky, s.p., IDDS: e8jcfns
sídlo: Přemyslova č.p. 1106/19, Nový Hradec Králové, 500 08 Hradec Králové 8
7. Ředitelství silnic a dálnic ČR, IDDS: zjq4rhz
sídlo: Na Pankráci č.p. 546/56, 140 00 Praha 4-Nusle
8. Svazek obcí Cyklostezka Nový Jičín - Hostašovice, IDDS: 6jcg6w9
sídlo: Masarykovo nám. č.p. 1/1, 741 01 Nový Jičín 1


Dotčené správní orgány:

9. Hasičský záchranný sbor Moravskoslezského kraje, územní odbor Nový Jičín, IDDS: spdaive
sídlo: Zborovská č.p. 2096/5, 741 01 Nový Jičín 1
10. Krajský úřad Moravskoslezský kraj, Odbor dopravy a chytrého regionu, IDDS: 8x6bxsd
sídlo: 28. října č.p. 117, Moravská Ostrava, 702 18 Ostrava 2
11. Městský úřad Nový Jičín, Odbor ÚPSŘ, oddělení stavebního řádu, Masarykovo nám. č.p. 1/1, 741 01 Nový Jičín 1
12. Městský úřad Nový Jičín, Odbor životního prostředí, Masarykovo nám. č.p. 1/1, 741 01 Nový Jičín 1
13. Policie České republiky, Krajské ředitelství policie Moravskoslezského kraje, odbor služby dopravní policie, IDDS: n5hai7v
sídlo: 30. dubna č.p. 1682/24, Moravská Ostrava, 728 99 Ostrava 2

14. Policie České republiky, Krajské ředitelství policie Moravskoslezského kraje, Územní odbor NJ,
Dopravní inspektorát Nový Jičín, IDDS: n5hai7v
sídlo: Svatopluka Čecha č.p. 1727/11, 741 01 Nový Jičín 1

Na vědomí:

15. Archeologický ústav AV ČR, Brno, v. v. i., IDDS: xnjf5zy
sídlo: Čechyňská č.p. 363/19, Trnitá, 602 00 Brno 2



KRAJSKÝ ÚŘAD
MORAVSKOSLEZSKÝ KRAJ
Odbor dopravy a chytrého regionu
28. října 117, 702 18 Ostrava



Elektronický podpis - 2.4.2019
Certifikát adresa podpisu:
Jméno: Ing. Marek Skoblej
Vydal: PostSignum Qualified C.
Platnost do: 26.7.2019 08:45:25 +02:00

Váš dopis zn.: -
Ze dne: 04. 03. 2019
Čj: MSK 33581/2019
Sp. zn.: DSH/6189/2019/Sko
205.2 S5 N
Vyřizuje: Ing. Marek Skoblej
Telefon: 595 622 573
Fax: 595 622 126
E-mail: posta@msk.cz
Datum: 02. 04. 2019

Ing. Dagmar Klajmonová
Na Strážnici 457
747 66 Dolní Lhota

Tento doklad je nedílnou součástí rozhodnutí Městského úřadu Nový Jičín,
č.j.: 400/10 ze dne 10.6.2019

Podpis:

11

Stanovisko k projektové dokumentaci akce „Rozšíření stávající cyklostezky v km 7,9 - 8,2, Nový Jičín - Bludovice“

Krajský úřad Moravskosleského kraje, odbor dopravy a chytrého regionu obdržel dne 04. 03. 2019 žádost, kterou podalo město Nový Jičín, IČ 00298212, Masarykovo nám. 1/1, 741 01 Nový Jičín zast. na základě plné moci Ing. Dagmar Klajmonovou, IČ 02709350, Na Strážnici 457, 747 66 Dolní Lhota o vyjádření k projektové dokumentaci ve stupni dokumentace pro stavební povolení (DSP) s názvem: „Rozšíření stávající cyklostezky v km 7,9 - 8,2, Nový Jičín - Bludovice“.

K žádosti doložena v elektronické podobě, průvodní a technická zpráva, situační výkresy, výkresy charakteristických řezů a podélných profilů ve stupni dokumentace pro stavební povolení z 11/2018, které zpracovala Ing. Dagmar Klajmonová, IČ 02709350, Na Strážnici 457, 747 66 Dolní Lhota, autorizovaný inženýr v oboru dopravní stavby, ČKAIT 1102569. K žádosti rovněž doloženo stanovisko majetkového správce silnice č. I/57. Ředitelství silnic a dálnic ČR, Správy Ostrava se sídlem Mojžírovců 5, 709 81 Ostrava, zn. 54220/S354/19/Ku ze dne 20. 02. 2019, sp. zn. NJ 08/18 – I/57.

Předmětná stavba se nachází v Novém Jičíně, místní části Bludovice, v k. ú. Bludovice u Nového Jičína. Začátek pěší komunikace je u napojení na MK přes vodní tok Zrzávka, napojující se na silnici č. I/57 naproti RD č. p. 16. Konec je u napojení na lávku přes tok Zrzávka u kostela Sv. Michala. Stavba je umístěna v zastavěném území, vede v souběhu s tokem Zrzávka. Stávající cyklostezka Nový Jičín – Hostašovice byla dokončena v srpnu 2014. Základní šířka stávající cyklostezky je 2,50 m. Cyklostezka je vedena v souběhu s tokem Zrzávka v zeleni, na konci úseku se přibližuje k silnici č. I/57. Cyklostezka byla provedena jako obousměrná cyklostezka s vyloučeným pohybem chodců. V řešeném úseku stávající cyklostezku využívají nejen cyklisté, ale také chodci. S ohledem na tuto skutečnost předložená projektová dokumentace řeší doplnění pruhu šířky 1,00 m ke stávající cyklostezce Nový Jičín – Hostašovice v km 7,9 – km 8,2, čímž dojde k překlasifikování stávající samostatné stezky pro cyklisty na společnou stezku pro cyklisty a chodce, celkové šířky 3,50 m. Dále stavba řeší zpevnění vč. doplnění nástupní hrany a plochy pro přístřešek vč. přístřešku v rámci stávající autobusové zastávky „Nový Jičín, Bludovice, samoobsluha“. V místě samostatného chodníku k autobusovým zastávkám se v současné době nachází nezpevněný zemitý chodník. Jeho zpevněním dojde k ulehčení pohybu pěších a zajištění jejich přístupu k autobusové zastávce. Odvodnění pěší komunikace mezi zastávkou a stávající cyklostezkou bude zachováno dle stávajícího stavu do přilehlého terénu. Nástupní hrana autobusové zastávky bude odvodněna do sil. č. I/57 a následně za nástupní hranou do stávajícího příkopu podél silnice.

Tel: 595 622 126
Fax: 595 622 126
ID DS: 00000001

IC: 70850697
OIC: CZ26390592
Č. úřadu: 16506763-19/0800



Zavedl jsme systém řízení kvality
a systém environmentálního řízení
a auditu



www.msk.cz

Tento doklad je nedílnou součástí
 hodnutí Městského úřadu Nový Jičín,
 č.j.: 400/10..... ze dne 10. 6. 2019

Podpis: *Skoblej*

11

Krajský úřad Moravskoslezského kraje, odbor dopravy a chytrého regionu, vykonávající podle ust. § 29 zákona č. 129/2000 Sb., o krajích, ve znění pozdějších předpisů, přenesenou působnost stanovenou mu ust. § 40 odst. 3 zákona č. 13/1997 Sb., o pozemních komunikacích, ve znění pozdějších předpisů (dále jen zákon o pozemních komunikacích) zejména tím, že vykonává funkci silničního správního a speciálního stavebního úřadu na silnicích I. tříd, stanoví místní úpravu provozu na silnicích I. tříd a podle zákona č. 361/2000 Sb., o provozu na pozemních komunikacích a o změnách některých zákonů, ve znění pozdějších předpisů (dále jen zákon o provozu na pozemních komunikacích), provádí prevenci v oblasti bezpečnosti provozu na pozemních komunikacích, dále zpracovává návrh koncepce rozvoje silniční sítě kraje, připravuje návrh stanovisek ke všem stupňům územně plánovací dokumentace z hlediska rozvoje silniční sítě a uplatňuje stanovisko k územně plánovací dokumentaci a závazné stanovisko v územním řízení z hlediska řešení silnic II. a III. třídy vyjadřuje své stanovisko k věci takto:

Dle ustanovení § 40 odstavce 3 písmene d) zákona o pozemních komunikacích jako silniční správní úřad a speciální stavební úřad ve věcech silnic I. třídy zdejší správní orgán s předloženým záměrem stavby „Rozšíření stávající cyklostezky v km 7,9 - 8,2, Nový Jičín - Bludovice“ v k. ú. Bludovice u Nového Jičína, okres Nový Jičín **souhlasí**.

Stavbou hlavní je realizace MK a její povolení dle zákona č. 183/2006 Sb., o územním plánování a stavebním řádu (stavební zákon), ve znění pozdějších předpisů, vydá na žádost stavebníka obecní úřad obce s rozšířenou působností (ORP). Návazně, práce na MK převažují nad dotčením silnice č. I/57 stavbou (pouze odřezání asfaltové vozovky a přechodné dopravní značení v místě stávajícího autobusového zálivu), a proto krajský úřad ke zjednodušení řízení a koordinaci prací **doporučuje** stavebníkovi (resp. dotčenému silničnímu správnímu úřadu), aby povolení přechodného/dočasného dopravního značení i na silnici I. třídy v případě, že provoz na ni bude stavbou dočasně omezen, vydal obecní úřad obce s rozšířenou působností. Zdejší silniční správní úřad poskytne na žádost oslovenému silničnímu správnímu úřadu obce s rozšířenou působností ve věci plnou součinnost (odsouhlasí mu razítkem předložený návrh DZ včetně vydání jeho povolení).

Zdejší správní orgán dále konstatuje, že předmětná stavba nevyžaduje vydání závazného stanoviska dle ust. § 32 zákona o pozemních komunikacích; stavba v silničním ochranném pásmu silnice I. třídy.

Z hlediska majetkoprávního vypořádání nutno respektovat stanovisko majetkového správce silnice č. I/57 - Ředitelství silnic a dálnic ČR, Správy Ostrava, zn. 54220/S354/19/Ku, sp. zn. NJ 08/18-I/57 ze dne 20. 02. 2018.

Závěrem zdejší úřad uvádí, že ve smyslu ustanovení § 40 odst. 3 písm. f) zákona o pozemních komunikacích z hlediska řešení územních zájmů silnic II. a III. třídy **není** předloženou projektovou dokumentací ve stupni DSP **dotčen**.

„otisk úředního razítka“

Ing. Libor Částka v. r.
 vedoucí oddělení silničního hospodářství

Za správnost vyhotovení: Ing. Marek Skoblej

MĚSTSKÝ ÚŘAD NOVÝ JIČÍN

Odbor životního prostředí

Masarykovo nám. 1, 741 01 Nový Jičín

Váš dopis zn.:

Ze dne: 03.10.2018
Naše č.j.: OŽP/67630/2018
Spis. značka: 67630/2018

Město Nový Jičín

Vyřizuje: Ivana Boková
Telefon: 556768265
Mobil:
E-mail: ibokova@novyjicin-town.cz

Masarykovo náměstí 1
741 01 Nový Jičín

Datum: 05.11.2018

Tento doklad je nedílnou součástí rozhodnutí Městského úřadu Nový Jičín, č.j.: 40010 ze dne 10.6.2019

Rozšíření stávající cyklostezky v km 7,9-8,2, NJ - Bludovice - koordinované závazné stanovisko

Podpis:  (11)

Městský úřad Nový Jičín ve smyslu § 4, odst. 2 a odst. 7 zák. č. 183/2006 Sb. o územním řízení a stavebním řádu (stavební zákon) ve znění pozdějších předpisů a na základě žádosti ze dne 03.10.2018 vydává

koordinované závazné stanovisko

pro záměr Rozšíření stávající cyklostezky v km 7,9-8,2, NJ - Bludovice
na parc.č. 709/1, 700/1, 122, 124 v k.ú. Bludovice u Nového Jičína

k dokumentaci zpracované firmou: Ing. Dagmar Klajmonová LHOTA
ze dne : 9/2018

pro účel : stavební řízení
pro žadatele: Město Nový Jičín, Masarykovo náměstí 1, Nový Jičín

Ve věci byl záměr posouzen oprávněnými úředními osobami v jednotlivých oblastech následovně:

1. Odpadové hospodářství (referent veřejné správy Mgr. Marta Kiššová)

Závazná část:

Městský úřad Nový Jičín, odbor životního prostředí (dále jen "městský úřad"), jako věcně a místně příslušný správní orgán podle § 61 odst. 1 písm. c) zákona č. 128/2000 Sb., o obcích (obecní zřízení), ve znění pozdějších předpisů, § 11 odst. 1 zákona č. 500/2004 Sb., správní řád, ve znění pozdějších předpisů (dále jen „správní řád“), § 79 odst. 4 a odst. 6 zákona č. 185/2001 Sb., o odpadech a o změně některých dalších zákonů, ve znění pozdějších předpisů (dále jen „zákon o odpadech“) na základě žádosti ze dne 3. 10. 2018, o vydání závazného stanoviska ke stavebnímu řízení, tj. k řízení dle zákona č. 183/2006 Sb., o územním plánování a stavebním řádu, ve znění pozdějších předpisů z hlediska nakládání s odpady pro účely záměru „Rozšíření stávající cyklostezky v km 7,9-8,2, NJ – Bludovice“ umístěného na pozemku parc. č. 709/1, 700/1, 122 a 124 v k. ú. Bludovice u Nového Jičína (dále též jen „záměr“) vydává:

souhlasné závazné stanovisko.

BANKOVNÍ SPOJENÍ

KB, a.s., pobočka Nový Jičín
č. ú.: 19 - 326801 / 0100 (příjmy)
č. ú.: 326801 / 0100 (výdaje)
IČ: 00298212

ÚŘEDNÍ DNY A HODINY

Po, ST	08:00 – 11:00	12:00 – 17:00 hod.
Út, Čt	08:00 – 11:00	12:00 – 15:00 hod.
Pá	08:00 – 11:00	

<http://www.novy-jicin.cz>

ID DS: ywmb4nc

e-podatelna: e-podatelna@novyjicin-town.cz
tel. ústředna: 556 768 222, fax: 556 768 289

Uzavřené smlouvy ke zhotovení budou obsahovat ustanovení, které se týká povinností zhotovitele k zajištění nakládání s odpady dle platných právních předpisů na úseku odpadového hospodářství.

Odůvodnění

Městský úřad obdržel uvedenou žádost o vydání závazného stanoviska z hlediska nakládání s odpady pro účely záměru v zájmu žadatele. Městský úřad při posuzování předmětné žádosti postupoval především podle § 79 odst. 5 zákona o odpadech. Vydání žádaného stanoviska představuje postup správního orgánu podle části čtvrté správního řádu.

Dle § 79 odst. 5 zákona o odpadech posuzuje městský úřad žádost z hlediska jejího souladu s povinnostmi vyplývajícími z tohoto zákona a prováděcích právních předpisů. Toto stanovisko nenahrazuje souhlasy vydávané podle uvedeného zákona.

Na základě žádosti ze dne 3. 10. 2018, o vydání závazného stanoviska ke stavebnímu řízení, tj. k řízení dle zákona č. 183/2006 Sb., o územním plánování a stavebním řádu, ve znění pozdějších předpisů z hlediska nakládání s odpady pro účely záměru „Rozšíření stávající cyklostezky v km 7,9-8,2, NJ – Bludovice“ umístěného na pozemku parc. č. 709/1, 700/1, 122 a 124 v k. ú. Bludovice u Nového Jičína, vydal správní orgán toto stanovisko. Dokumentace popisuje doplnění pruhu šířky 1,00 m ke stávající cyklostezce Nový Jičín – Hostašovice v km 7,9 – 8,2 v Novém Jičíně, místní části Bludovice. Dále stavba řeší zpevnění stávající nebezpečné pěší komunikace z cyklostezky k autobusové zastávce Bludovice včetně doplnění nástupní hrany a plochy pro přístřešek.

K žádosti byla doložena projektová dokumentace, kdy nakládání s odpady je zde popsáno, konkrétně v část: Projekt – nakládání s odpady z výstavby. Při stavební činnosti dojde ke vzniku odpadu při sejmutí (frézování) asfaltových povrchů a při demolici stávajících vozovek v množství cca 20 tun, odpadu z povrchů stávající chodníků (betonové dlaždice) cca 0,4 tun, dále dojde k odstranění podkladu z vozovky z kamenito-hlinitého materiálu v množství 97 tun a odstranění betonů 7 tun. Oprávněné osobě bude předáno celkem cca 165 tun.

Z předložené dokumentace k záměru, městský úřad zjistil, že odpady vzniklé při předmětné stavební činnosti budou řádně separovány, využívány, zneškodňovány a předávány oprávněným osobám. Z hlediska nakládání s odpady upozorňujeme, že v případě dodavatelských prací je třeba ve smlouvách upravit, kdo bude původcem vznikajících odpadů. Uskutečněním záměru při dodržení zmíněné dokumentace nejsou ohroženy zájmy chráněné zákonem o odpadech a jeho prováděcími předpisy.

2. Ochrana ovzduší (referent veřejné správy Bc. Josef Vavřín)

Závazná část :

Městský úřad Nový Jičín, odbor životního prostředí, jako věcně příslušný orgán ochrany ovzduší podle ustanovení §27 odst. 1 písm. f) zákona č. 201/2012 Sb., o ochraně ovzduší (dále jen „zákon o ochraně ovzduší“) a jako místně příslušný podle ustanovení §11 zákona č.500/2004 Sb., správní řád, ve znění pozdějších předpisů (dále jen „správní řád“) vydává závazné stanovisko k umístění, provedení a užívání stavby stacionárního zdroje neuvedeného v příloze č. 2 k zákonu o ochraně ovzduší. V předmětné stavbě nebude podle předložené dokumentace umístěn nový nevyjmenovaný zdroj znečišťování ovzduší.

Odůvodnění:

Projektová dokumentace neřeší umístění stacionárního zdroje znečišťování ovzduší, proto zdejší úřad závazné stanovisko z hlediska ochrany ovzduší nevydává.

3. Ochrana zemědělského půdního fondu (ZPF) (referent veřejné správy Mgr. Magdaléna Kalábová)

Záměr řeší stavební povolení pro rozšíření stávající cyklostezky v km 7,9 – 8,2, Nový Jičín - Bludovice na pozemcích pod ochranou zemědělského půdního fondu 122 a 124 (zahrada) v k. ú. Bludovice u Nového Jičína. Další dotčené pozemky parc. č. 709/1, 700/1 (ostatní plocha) v k. ú. Bludovice u Nového Jičína nejsou součástí zemědělského půdního fondu.

Závazná část:

Podpis:  (11)

Městský úřad Nový Jičín, odbor životního prostředí, jako příslušný orgán zemědělského půdního fondu podle § 61 odst. 1 písm. c) a § 66 zákona č. 128/2000 Sb., o obcích ve znění pozdějších předpisů, § 11 odst. 1 zákona č. 500/2004 Sb., správní řád, ve znění pozdějších předpisů (dále jen „správní řád“) a dle § 15 zák. č. 334/1992 Sb. O ochraně ZPF ve znění pozdějších předpisů (dále jen „zákon o ochraně ZPF“) sděluje dle § 154 správního řádu, po prověření podkladů k žádosti, porovnání s územně analytickými podklady ORP Nový Jičín a vyhodnocení z hlediska zájmů chráněných zákonem o ochraně ZPF, že v dané věci nevydává závazné stanovisko.

Odůvodnění:

Orgán ochrany zemědělského půdního fondu nemá zmocnění v zákoně k vydání závazných stanovisek ke stavebním povolením, pouze k umístění stavby ve smyslu § 7 zákona o ochraně ZPF. Nadále platí sdělení (vyjádření) orgánu ochrany zemědělského půdního fondu pod č. j. OŽP/75111/2017 ze dne 3.1.2018, které bylo vydáno pro stavbu v rámci územního řízení.

4. Orgán ochrany přírody (referent veřejné správy Ing. Hana Hůlová)

Závazná část:

Městský úřad Nový Jičín, odbor životního prostředí jako orgán ochrany přírody věcně a místně příslušný podle § 77 odst. 1 písm. j) zákona č. 114/1992 Sb., o ochraně přírody a krajiny (v platném znění, dále jen „zákon“), na základě podané žádosti ze dne 4.10.2018, předložených a doplněných podkladových materiálů a po vyhodnocení záměru z hlediska zájmů ochrany přírody a krajiny vydává jako dotčený orgán v souladu s § 4 odst. 2 písm. a) zákona č. 183/2006 Sb., o územním plánování a stavebním řádu, ve znění pozdějších předpisů (stavební zákon), a § 149 odst. 1 správního řádu ve vztahu k ochraně krajinného rázu ve smyslu ustanovení § 12 odst. 2 zákona

souhlasné závazné stanovisko.

Odůvodnění:

Na základě konfrontace připravovaného záměru, kterým je rozšíření cyklostezky v km 7,9-8,2, NJ – Bludovice na pozemcích parc. č. 709/1, 700/1, 122, 124 v k.ú. Bludovice u Nového Jičína, s podkladovými materiály, které jsou orgánu ochrany přírody pro posouzení věci k dispozici, a po vyhodnocení vlivu záměru na zájmy chráněné citovaným zákonem bylo zjištěno, že realizací záměru v souladu s předloženým návrhem bude změněna, nebude však snížena (negativně ovlivněna) přírodní a estetická hodnota krajinného rázu jako dochované přírodní, kulturní a historické charakteristiky daného místa a oblasti.

Nepříznivé dotčení dalších zákonných zájmů v působnosti zdejšího orgánu ochrany přírody (mj. ekologicko-stabilizační funkce významných krajinných prvků, obecná druhová ochrana rostlin a živočichů včetně volně žijících ptáků, památných stromů, územního systému ekologické stability krajiny na lokální úrovni) se v souvislosti se záměrem nepředpokládá. Záměr lze realizovat za předpokladu respektování zákonné ochrany dřevin rostoucích mimo les (§ 7-9 zákona a vyhláška č. 189/2013 Sb., o ochraně dřevin a povolování jejich kácení, ve znění pozdějších předpisů), a dodržení normy ČSN 83 9061 „Technologie vegetačních úprav v krajině – ochrana stromů, porostů a vegetačních ploch při stavebních činnostech“, aby nedošlo k poškození nebo zničení dřevin rostoucích na dotčených nebo sousedících pozemcích. Ke kácení dřevin podle projektové dokumentace nedojde.

Orgán ochrany přírody přezkoumal předloženou žádost ve smyslu ustanovení zákona o ochraně přírody a krajiny, jejichž posuzování zdejšímu správnímu orgánu přísluší, přičemž dospěl k závěru, že uskutečněním záměru nebudou ohroženy tímto zákonem chráněné veřejné zájmy. Protože nebyly shledány důvody bránící vydání souhlasného závazného stanoviska, lze záměr z hlediska zájmů ochrany přírody a krajiny realizovat.

Podpis:



Ⓜ

5. Státní správa lesů (referent veřejné správy Bc. Josef Vavřín)

Závazná část :

Městský úřad Nový Jičín, odbor životního prostředí, jako orgán státní správy lesů, věcně a místně příslušný podle ustanovení §61 odst. 1) písm. c) zákona č. 128/2000 Sb., o obcích (obecní zařízení) a podle § 48 odst. 2 písm. c) zákona č. 289/1995 Sb., o lesích a o změně a doplnění některých zákonů, v platném znění shledal, že předložená dokumentace neřeší dotčení pozemků určených k plnění funkcí lesa ani umístění stavby do vzdálenosti 50m od okraje lesa.

Odůvodnění :

Objekt nebude umístěn na pozemcích určených k plnění funkcí lesa ani ve vzdálenosti 50m od okraje lesa. Zájmy chráněné zákonem č. 289/1995 Sb., o lesích nejsou tímto záměrem dotčeny. Na základě těchto skutečností nebude závazné stanovisko vydáváno.

6. Orgán státní památkové péče (referent veřejné správy Eva Slováčková)

Závazná část:

Městský úřad Nový Jičín, odbor územního plánování a stavebního řádu, oddělení stavební úřad, jako příslušný orgán státní památkové péče podle ustanovení § 29 odst. 2 písm. b) zákona č. 20/1987 Sb., o státní památkové péči, ve znění pozdějších předpisů (dále jen „zákon o státní památkové péči“) a podle ustanovení § 10 a § 11 odst. 1 písm. b) zákona č. 500/2004 Sb., správní řád, ve znění pozdějších předpisů (dále jen „správní řád“) sděluje, že výše uvedenou stavbou nebudou dotčeny zájmy památkové péče.

Odůvodnění:

Orgán státní památkové péče není dotčeným orgánem, neboť předložený záměr se nenachází v městské památkové rezervaci, ani jejím ochranném pásmu a nejedná se o práce prováděné na kulturní památce. Na základě těchto skutečností nebude závazné stanovisko vydáváno. Zároveň upozorňujeme na skutečnost, že podle § 22 odst. 2 zákona o státní památkové péči má-li se provádět stavební činnost na území s archeologickými nálezy, jsou stavebníci již od doby přípravy stavby povinni tento záměr oznámit Archeologickému ústavu AV ČR, Praha a umožnit jemu nebo oprávněné organizaci provést na dotčeném území záchranný archeologický výzkum. Z hlediska zákona o státní památkové péči lze záměr realizovat.

7. Vodoprávní úřad (referent veřejné správy Ing. Marek Blahuš)

Závazná část:

Městský úřad Nový Jičín, odbor životního prostředí, jako věcně a místně příslušný vodoprávní úřad podle § 104 odst. 2 písm. c) a § 106 odst. 1 zákona č. 254/2001 Sb., o vodách a o změně některých zákonů (vodní zákon), ve znění pozdějších předpisů (dále jen "vodní zákon"), podle § 11 zákona č. 500/2004 Sb., správní řád, ve znění pozdějších předpisů (dále jen "správní řád"), a podle § 61 odst. 1 písm. c) zákona č. 128/2000 Sb., o obcích (obecní zřízení), ve znění pozdějších předpisů, v souladu s ustanovením § 149 odst. 1 správního řádu **vydává** k žádosti ze dne 03.10.2018

vydává

souhlasné závazné stanovisko

podle § 104 odst. 9 vodního zákona, v souladu s ustanovením § 4 odst. 7 zákona 183/2006 Sb. o územním plánování a stavebním řádu, ve znění pozdějších předpisů ke stavbě

„Rozšíření stávající cyklostezky v km 7,9-8,2, NJ - Bludovice“

na pozemku parc.č. 709/1, 700/1, 122, 124 v k.ú. Bludovice u Nového Jičína.

Odůvodnění:

Dne 03.10.2018 podal žadatel žádost o vydání koordinovaného závazného stanoviska ke stavebnímu povolení. K žádosti byla předložena projektová dokumentace.

Rozsah stavby: Dokumentace řeší rozšíření cyklostezky o 1 m v km 7,9-8,2, NJ - Bludovice. Odvodnění pruhu šířky 1,00 m bude shodně s odvodněním stávající cyklostezky, tj. podélným a příčným sklonem do přilehlého terénu. Odtok dešťových vod z vozovky pěší komunikace bude zajištěn prostřednictvím příčného a podélného sklonu vozovky. Vody budou svedeny přes cyklostezku do stávajícího odvodnění cyklostezky. Odvodnění pěší komunikace mezi zastávkou a stávající cyklostezkou bude zachováno dle stávajícího stavu do přilehlého terénu. Stavba se nenachází v záplavovém území.

Podpis: *[Podpis]* ¹¹
Posouzení vodoprávního úřadu:

Vodoprávní úřad přezkoumal předloženou žádost z hledisek uvedených v ustanovení vodního zákona a zjistil, že jejím uskutečněním nebo užíváním nebudou ohroženy zájmy chráněné vodním zákonem a souvisejícími zvláštními předpisy nad míru citovaného zákona. Při přezkoumání žádosti a na základě shromážděných právně významných skutečností nebyly shledány důvody bránící vydání kladného závazného stanoviska.

Vodohospodářské zájmy ve smyslu § 17 vodního zákona výše uvedenou stavbou nebudou dotčeny. I když se stavba nachází na pozemcích, které sousedí s pozemky, na nichž se nacházejí koryta vodních toků, navržený pruh bude proveden na stávajících propustcích a stavba tak neovlivní vodní poměry.

Lze předpokládat, že záměrem nedojde ke zhoršení stavu vodního útvaru a nebude mít za následek nedosažení dobrého stavu vod/potenciálu vod.

Závěr: Záměr lze realizovat.

Poučení:

Závazné stanovisko je dle § 149 zákona č. 500/2004 Sb., správní řád, úkon učiněný dotčeným správním orgánem na základě zákona, jehož obsah je závazný pro výrokovou část rozhodnutí správního orgánu. Závazné stanovisko lze přezkoumat v odvolacím řízení proti rozhodnutí, které bude tímto závazným stanoviskem podmíněno. Jestliže odvolání směřuje proti obsahu závazného stanoviska, vyžádá odvolací správní orgán potvrzení nebo změnu závazného stanoviska od správního orgánu nadřízeného správnímu orgánu příslušnému k vydání závazného stanoviska.

Ing. Eva Bártková
vedoucí odboru životního prostředí



Č.j.:KRPT-235251-1/ČJ-2018-070406


Nový Jičín 30. října 2018

Počet listů : 1

Ing. Dagmar Klajmanová
Na strážnici 457
Dolní LhotaTento doklad je nedílnou součástí rozhodnutí Městského úřadu Nový Jičín,
č.j.: 400/10 ze dne 10.6.2019Podpis: *Dagmar Klajmanová* ⑩Vyjáždění k PD„Rozšíření stávající cyklostezky v km 7,9 – 8,25, Nový Jičín – Bludovice“.

Policie České republiky, Krajské ředitelství policie Moravskoslezského kraje, Dopravní inspektorát v Novém Jičíně jako orgán státní správy na úseku bezpečnosti a plynulosti provozu na pozemních komunikacích, ve smyslu § 16 odst. 2 písm. b) zák. č. 13/1997 Sb., z hlediska svých sledovaných zájmů k nadepsané stavbě **sděluje následující:**

- Ačkoli koncepce TP179 připouští vymezený pás pouze pro chodce, tuto variantu nedoporučujeme.
- Navrhujeme variantu, viz obr.

4.9.6 Stezka pro chodce a cyklisty společná (C 9a)

- kteřá rovněž z TP 179 vychází.
- Pokud zábradlí bude plnit funkci vodící linie, bude v celé délce zarážka pro slepeckou hůl.
 - Ukončení společné stezky pro chodce a cyklisty v km cca 8,200 je chaotické. Ukončení doporučujeme realizovat po konzultaci s NIPI. V daném případě však zastáváme názor, že ukončení společné stezky by mělo být ukončeno varovným pásem v úrovni záchytného systému přemostění vodního toku Zrzávka na výtokové straně.
 - Uspořádání varovného a signálního pásu v místě přechodu pro chodce přes silnici I/58 a místo pro přecházení přes společnou stezku ve výše nadepsané části nebude rozšířením splňovat dle našeho názoru standardy vyhl. č. 398/2009 Sb.
 - V případě realizace nové zastávky má být výška obruby 20 cm.
 - DZ C7b směr stezka je nadbytečná vzhledem k umístění DZ C9a na stezce.

Zpracoval: por. Mgr. Petr Lohdín, komisař

por. Mgr. David KRUPP
pověřen zastupováním vedoucího DI

Svatopluka Čecha č. 11
741 01 Nový JičínTel.: +420 974 735 257, 258
Email: nj.di@pcr.cz



Pomáhat a chránit

POLICIE ČESKÉ REPUBLIKY
KRAJSKÉ ŘEDITELSTVÍ POLICIE MORAVSKOSLEZSKÉHO KRAJE

PCRO7ETRpo83467617



odbor služby dopravní policie

Č. j.: KRPT-56061-1/ČJ-2019-0700DP

Ostrava 1. dubna 2019

Ing. Dagmar Klajmonová
Na Strážnici 457
747 66 Dolní Lhota

Tento doklad je nedílnou součástí roz-
hodnutí Městského úřadu Nový Jičín. Počet listů: 1
č.j.: 400/10 ze dne 10. 6. 2019

Podpis: *J. Zlý* (11)

Rozšíření stávající cyklostezky v km 7,9 až 8,2 Nový Jičín – Bludovice - stanovisko

Odbor služby dopravní policie Krajského ředitelství policie Moravskoslezského kraje příslušný podle ustanovení § 16 odst. 2 písm. b) zákona č. 13/1997 Sb., o pozemních komunikacích, ve znění pozdějších předpisů, k uplatnění stanovisek k zajištění bezpečnosti a plynulosti provozu na pozemních komunikacích v územním a ve stavebním řízení, na podkladě skutečností uvedených v projektové dokumentaci, sděluje k předmětné stavební akci následující:

Předložená dokumentace řeší doplnění pruhu šířky 1,00 m ke stávající cyklostezce Nový Jičín – Hostašovice v km 7,9 – 8,2 v Novém Jičíně, místní části Bludovice, čímž dojde ke změně stávající samostatné stezky pro cyklisty na společnou stezku pro chodce a cyklisty celkové šířky 3,50 m.

Dále stavba řeší zpevnění stávající nebezpečné pěší komunikace z cyklostezky k autobusové zastávce Bludovice včetně doplnění nástupní hrany a plochy pro přístřešek.

- ✓ K předmětné stavbě se vyjádřil dopravní inspektorát Nový Jičín Krajského ředitelství policie Moravskoslezského kraje dne 30. 10. 2018 pod č. j. KRPT-235251-1/ČJ-2018-070406.
- ✓ Autobusová zastávka se nachází ve směrovém oblouku. Je tedy nutné, aby byla zaručena délka rozhledu pro zastavení viz. čl. 6.1.1.1 ČSN 73 6425-1 (délku rozhledu pro zastavení je nutné ověřit podle obrázku G. 5).
- ✓ Zastávka v intravilánu musí být osvětlená viz. čl. 5.6.3.1 ČSN 73 6425-1.
- ✓ Navrhované bezpečnostní zábradlí oddělující sil. č. I/57 a stezku pro chodce a cyklisty musí být řešeno dle ČSN 73 6110, včetně bezpečnostních odstupů.
- ✓ Prvky pro osoby se sníženou schopností pohybu a orientace budou řešeny v souladu s vyhl. č. 398/2009 Sb., o obecných technických požadavcích zabezpečujících bezbariérové užívání staveb.

Zpracoval: kpt. Ing. Vladimír Kovařík
vrchní komisař

plk. Mgr. Bc. Jiří Zlý
vedoucí odboru

30. dubna 24
728 99 Ostrava 1

plk. Mgr. Bc. Jiří Zlý

Digitálně podepsal:
plk. Mgr. Bc. Jiří Zlý
POLICIE ČESKÉ REPUBLIKY

01.04.2019 12:47:55




dopravní
policie

100
1919-2019

www.policie.cz

Tel.: +420 974 721 259 Fax:
+420 974 721 928
Email: krpt.osdp.podatelna@pcr.cz



Tento doklad je nedílnou součástí rozhodnutí Městského úřadu Nový Jičín,

č.j.: 40010 ze dne 10.6.2019

Podpis: *Jan Štoudek* (11)

Ing. Dagmar Klajmonová
Na Strážnici 457
74766 Dolní Lhota

naše značka
5001802904

vyřizuje
Jan Štoudek

datum
18.10.2018

Věc:

Rozšíření stávající cyklostezky v km 7,9-8,2, Nový Jičín – Bludovice

K.ú. - p.č.: Bludovice u Nového Jičína

Stavebník: Město Nový Jičín, Masarykovo nám. 1/1, 74101 Nový Jičín

Účel stanoviska: Povolení stavby - stavební režim (ÚR+SP)

GasNet, s.r.o., jako provozovatel distribuční soustavy (PDS) a technické infrastruktury, zastoupený GridServices, s.r.o., vydává toto stanovisko:

V ZÁJMOVÉM ÚZEMÍ STAVBY SE NACHÁZÍ TATO PLYNÁRENSKÁ ZAŘÍZENÍ A PLYNOVODNÍ PŘÍPOJKY:

- STL plynovod dn 90 PE

Na základě předložené situace byl předán informační zakres, poskytnutý zakres je pouze orientační!

Před zahájením stavby bude provedeno vytyčení PZ viz.odst.3 (<http://www.gridservices.cz/ds-online-vytyceni-pz>), následně během stavby kontrola PZ viz odst.10.

Při souběhu, křížení inž. sítí požadujeme dodržení ČSN 73 6005, TPG 702 01, TPG 702 04, zákon č.458/2000 Sb., případně další předpisy a ČSN související s uvedenou stavbou.

Pro realizaci stavby stanovujeme tyto podmínky:

Stávající krytí plynovodu a plynovodních přípojek musí být zachováno.

Krytí plynovodu a plynovodních přípojek bude po realizaci terenních úprav v rozsahu od 0,8 m do 1,5 m (dle TPG 70201 a ČSN 736005).

V případě nedodržení těchto limitů bude plynovod nebo plynovodní přípojky přeloženy na náklad investora. Termín provedení přeložky a práce na přeložce mohou být prováděny jen po předchozí dohodě s odpovědným pracovníkem GridServices, s.r.o., regionální operativní správy sítí.

Vlastnictví přeložené části plynárenského zařízení je upraveno zákonem č. 458/2000 Sb. v platném znění, § 70.

Smluvní vztahy na provedení přeložky plynárenských zařízení budou ošetřeny písemnou smlouvou mezi majitelem plynárenského zařízení a investorem.

Na případnou přeložku plynárenských zařízení bude vydáno samostatné stanovisko.

Při skrývkách konstrukční vrstvy vozovky (niveleta nebude změněna), dojde k dočasnému snížení krytí částí plynovodu a plynovodních přípojek. Při pojíždění těžké stavební techniky může dojít k poškození plynárenského zařízení. K zajištění bezpečnosti a spolehlivému provozu navrhujeme následující opatření:

a) Při skrývce a před uložení živých vrstev, po dohodě s odpovědným pracovníkem (Kontakt: <http://www.gasnet.cz/cs/kontaktni-system/> nebo Zákaznická linka 800 11 33 55), provést kontrolu těsnosti. Tuto kontrolu je nutné provádět i průběžně v průběhu stavby.

b) V místech uložení plynárenského zařízení včetně ochranného pásma není povoleno používat těžké stavební stroje pro hutnění. Není povolen přejezd těžkých nákladních vozidel a jiné těžké stavební techniky. V případě nutnosti přejezdu nad plynárenským zařízením včetně hutnění je zhotovitel stavby povinen dohodnout dodatečný způsob ochrany plynárenských zařízení.

Při stavbě je nutné postupovat v souladu s ČSN 73 6005, TPG 702 01, TPG 702 04 a dalších souvisejících předpisů.

Stávající plynárenské zařízení musí být zabezpečeno vhodným způsobem proti poškození. Požadujeme respektovat průběh a ochranné pásmo plynárenského zařízení. Při realizaci stavby je nutno dodržovat veškerá pravidla stanovená pro práce v ochranném pásmu plynárenského zařízení.

V ochranném pásmu plynárenského zařízení nebude realizována žádná pevná ani dočasná stavba, nebude

GridServices, s.r.o.

Plynárenská 499/1

Zábrdovice

602 00 Brno

T +420532221111

F +420545578571

E info@gridservices.cz

I www.gridservices.cz

IČ: 27935311

DIČ: CZ27935311

Zapsán do obchodního rejstříku:

Krajský soud v Brně

oddíl C, vložka 57165

26.07.2007

Bankovní spojení:

Ceskoslovenská obchodní banka,

a.s.

Číslo účtu: 17837923

Kód banky: 0300

Tento doklad je nedílnou součástí rozhodnutí Městského úřadu Nový Jičín,

č.j.: 400/10 ze dne 10.6.2019

Podpis:



(11)

skladován materiál, prováděny terénní úpravy, vysazovány stromy a dřeviny a pojížděno těžkou technikou. Případné objekty oplocení, svislé dopravní značení, lávky, zábradlí vč. sloupků, betonových základů, podezdívky, opěrné zídky, propustky, vpusti apod. musí být situovány mimo ochranné pásmo plynárenského zařízení. Upozorňujeme, že provozovatel distribuční soustavy má právo vstupovat a vjíždět na cizí nemovitosti v souvislosti se zřizováním a provozováním distribuční soustavy a plynovodních přípojek. Plynárenské zařízení musí zůstat volně přístupné z důvodu inspekčních a kontrolních činností.

- Při vysazování stromů a okrasných dřevin požadujeme dodržet od stávajícího plynárenského zařízení vzdálenost minimálně 2 metry na obě strany od osy plynovodu.

- V případě VO vzdálenost vnější hrany betonového základu stožáru od líce plynovodního potrubí musí být minimálně 500 mm. Hloubku základu stožáru nutno určit tak, aby stabilita stožáru zůstala zachována i při odkrytí sousedního plynárenského zařízení.

Toto stanovisko se nevztahuje k jakémukoliv zásahu na stávajícím PZ (přeložka, odpojení, úprava, osazení ochranné trubky, chráničky apod.). Případný zásah na PZ musí být řešen samostatným stanoviskem. Kontaktní osoba pro přeložku (technik PPZ v příslušné oblasti) viz kontaktní systém: <http://www.gasnet.cz/cs/kontaktni-system/>

V rozsahu této stavby souhlasíme s povolením stavby dle zákona 183/2006 Sb. ve znění pozdějších předpisů. Tento souhlas platí pro územní řízení, řízení o územním souhlasu, veřejnoprávní smlouvy pro umístění stavby, zjednodušené územní řízení, ohlášení, stavební řízení, společné územní a stavební řízení, veřejnoprávní smlouvu o provedení stavby nebo oznámení stavebního záměru s certifikátem autorizovaného inspektora.

V zájmovém území se mohou nacházet plynárenská zařízení jiných vlastníků či správců, případně i dlouhodobě nefunkční/neprovozovaná plynárenská zařízení bez dostupných informací o jejich poloze a vlastnictví.

Plynárenské zařízení a plynovodní přípojky jsou dle ust. § 2925 zákona č. 89/2012 Sb., občanského zákoníku, provozovány jako zařízení zvláště nebezpečné a z tohoto důvodu jsou chráněny ochranným pásmem dle zákona č.458/2000 Sb. ve znění pozdějších předpisů.

Nedodržení podmínek uvedených v tomto stanovisku zakládá odpovědnost stavebníka za vzniklé škody.

Rozsah ochranného pásma je stanoven v zákoně 458/2000 Sb. ve znění pozdějších předpisů.

Při realizaci uvedené stavby budou dodrženy podmínky pro provádění stavební činnosti:

- 1) Za stavební činnosti se pro účely tohoto stanoviska považují všechny činnosti prováděné v ochranném pásmu plynárenského zařízení a plynovodních přípojek (tzn. i bezvýkopové technologie a terénní úpravy) a činnosti mimo ochranné pásmo, pokud by takové činnosti mohly ohrozit bezpečnost a spolehlivost plynárenského zařízení a plynovodních přípojek (např. trhací práce, sesuvy půdy, vibrace, apod.).
- 2) Stavební činnosti je možné realizovat pouze při dodržení podmínek stanovených v tomto stanovisku. Nebudou-li tyto podmínky dodrženy, budou stavební činnosti, považovány dle § 68 zákona č.458/2000 Sb. ve znění pozdějších předpisů za činnost bez našeho předchozího souhlasu. Při každé změně projektu nebo stavby (zejména trasy navrhovaných inženýrských sítí) je nutné požádat o nové stanovisko k této změně.
- 3) Před zahájením stavební činnosti bude provedeno vytyčení trasy a přesné určení uložení plynárenského zařízení a plynovodních přípojek. Vytyčení trasy provede příslušná provozní oblast (formulář a kontakt naleznete na www.gridservices.cz nebo NONSTOP zákaznická linka 800 11 33 55). Při žádosti uvede žadatel naši značku (číslo jednací) uvedenou v úvodu tohoto stanoviska. O provedeném vytyčení trasy bude sepsán protokol. Přesné určení uložení plynárenského zařízení a plynovodních přípojek je povinen provést stavebník na svůj náklad. Bez vytyčení trasy a přesného určení uložení plynárenského zařízení a plynovodních přípojek stavebníkem nesmí být vlastní stavební činnosti zahájeny. Vytyčení plynárenského zařízení a plynovodních přípojek považujeme za zahájení stavební činnosti.
- 4) Bude dodržena mj. ČSN 73 6005, TPG 702 04, zákon č.458/2000 Sb. ve znění pozdějších předpisů, případně další předpisy související s uvedenou stavbou.
- 5) Pracovníci provádějící stavební činnosti budou prokazatelně seznámeni s polohou plynárenského zařízení a plynovodních přípojek, rozsahem ochranného pásma a těmito podmínkami.
- 6) Při provádění stavební činnosti, vč. přesného určení uložení plynárenského zařízení je stavebník povinen učinit taková opatření, aby nedošlo k poškození plynárenského zařízení a plynovodních přípojek nebo ovlivnění jejich bezpečnosti a spolehlivosti provozu. Nebude použito nevhodného nářadí, zemina bude těžena pouze ručně bez použití pneumatických, elektrických, bateriových a motorových nářadí.

Tento doklad je nedílnou součástí rozhodnutí Městského úřadu Nový Jičín,

č.j.: 40010 ze dne 10.6.2019

Podpis: *J. Jurek*



- 7) Odkryté plynárenské zařízení a plynovodní přípojky budou v průběhu nebo při přerušení stavební činnosti řádně zabezpečeny proti jejich poškození.
- 8) V případě použití bezvýkopových technologií (např. protlaku) bude před zahájením stavební činnosti provedeno úplné obnažení plynárenského zařízení a plynovodních přípojek v místě křížení na náklady stavebníka. V případě, že nebude tato podmínka dodržena, nesmí být použita bezvýkopová technologie.
- 9) Stavebník je povinen neprodleně oznámit každé i sebemenší poškození plynárenského zařízení nebo plynovodních přípojek (vč. izolace, signalizačního vodiče, výstražné fólie atd.) na telefon 1239.
- 10) Před provedením zásypu výkopu bude provedena kontrola dodržení podmínek stanovených pro stavební činnost, kontrola plynárenského zařízení a plynovodních přípojek. Kontrolu provede příslušná provozní oblast (formulář a kontakt naleznete na www.gridservices.cz nebo NONSTOP zákaznická linka 800 11 33 55). Při žádosti uvede žadatel naši značku (číslo jednací) uvedenou v úvodu tohoto stanoviska. Povinnost kontroly se vztahuje i na plynárenské zařízení, které nebylo odhaleno. O provedené kontrole bude sepsán protokol. Bez provedené kontroly nesmí být plynárenské zařízení a plynovodní přípojky zasypány. V případě, že nebudou dodrženy výše uvedené podmínky, je stavebník povinen na základě výzvy provozovatele plynárenského zařízení a plynovodních přípojek, nebo jeho zástupce doložit průkaznou dokumentaci o nepoškození plynárenského zařízení a plynovodních přípojek během výstavby nebo provést na své náklady kontrolní sondy v místě styku stavby s plynárenským zařízením a plynovodními přípojkami.
- 11) Plynárenské zařízení a plynovodní přípojky budou před zásypem výkopu řádně podsypány a obsypány těžkým pískem, bude provedeno zhutnění a bude osazena výstražná fólie žluté barvy, vše v souladu s ČSN EN 12007-1-4, TPG 702 01, TPG 702 04.
- 12) Neprodleně po skončení stavební činnosti budou řádně osazeny všechny poklopy a nadzemní prvky plynárenského zařízení a plynovodních přípojek.
- 13) Poklopy uzávěrů a ostatních armatur na plynárenském zařízení a plynovodních přípojkách, vč. hlavních uzávěrů plynu (HUP) na odběrném plynovém zařízení udržovat stále přístupné a funkční po celou dobu trvání stavební činnosti.
- 14) Případné zřizování stavenišť, skladování materiálů, stavebních strojů apod. bude realizováno mimo ochranné pásmo plynárenského zařízení a plynovodních přípojek (není-li ve stanovisku uvedeno jinak).
- 15) Bude zachována hloubka uložení plynárenského zařízení a plynovodních přípojek (není-li ve stanovisku uvedeno jinak).
- 16) Při použití nákladních vozidel, stavebních strojů a mechanismů zabezpečit případný přejezd přes plynárenské zařízení a plynovodní přípojky uložním panelů v místě přejezdu plynárenského zařízení.

Platí pouze pro území vyznačené v příloze tohoto stanoviska a to 24 měsíců ode dne jeho vydání.

V případě dotčení pozemku v majetku společnosti GasNet, s.r.o. je třeba dále projednat smluvní vztah k tomuto pozemku. Kontakt na projednání naleznete na adrese www.gasnet.cz/cs/kontaktni-system/, činnost "Smluvní vztahy - pozemky a budovy plynárenských zařízení", případně na NONSTOP zákaznické lince 800 11 33 55.

Tento doklad je nedílnou součástí rozhodnutí Městského úřadu Nový Jičín,
č.j.: 40010 ze dne 10.6.2019

Podpis: 

11

Za správnost a úplnost dokumentace předložené s žádostí včetně jejího souladu s platnými předpisy plně zodpovídá její zpracovatel. Stanovisko nenahrazuje případná další stanoviska k jiným částem stavby.

V případě další korespondence nebo jednání (např. změna stavby) uvádějte naši značku - 5001802904 a datum tohoto stanoviska. Kontakty jsou k dispozici na www.gridservices.cz nebo NONSTOP zákaznická linka 800 11 33 55.



GasNet, s.r.o.
zastoupená společností GridServices, s.r.o., IČ 279 35 311
Jan Štoudek
Technik externích požadavků-Morava
Oddělení zpracování ext.požadavků-Morava
+420595142035
jan.stoudek@innogy.com

Přílohy: Orientační zakres plynárenského zařízení, Orientační zakres plynárenského zařízení, Ověřená příloha žadatele

Příloha: Orientační zakres plynárenského zařízení. Tato příloha je nedílnou součástí stanoviska č. 5001802904 ze dne 18.10.2018.

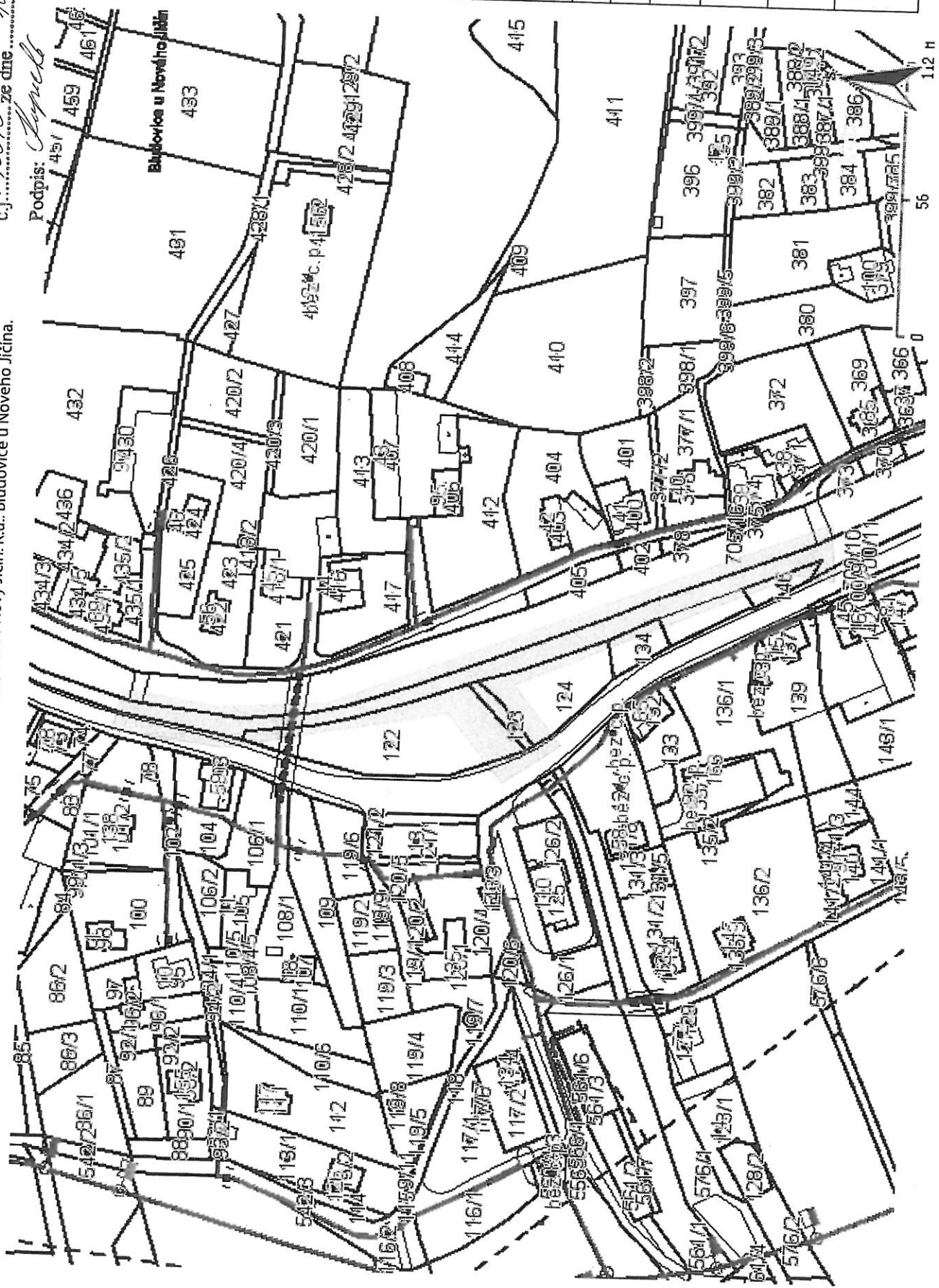
Provozovatel DS: GasNet, s.r.o.; Stavebník: Město Nový Jičín, Masarykovo nám. 1/1, 74101 Nový Jičín. K.ú.: Bludovice u Nového Jičína.

Tento doklad je nedílnou součástí rozhodnutí Městského úřadu Nový Jičín, č.j.: 50010 ze dne 10.6.2019

Podpis: *J. Janda*

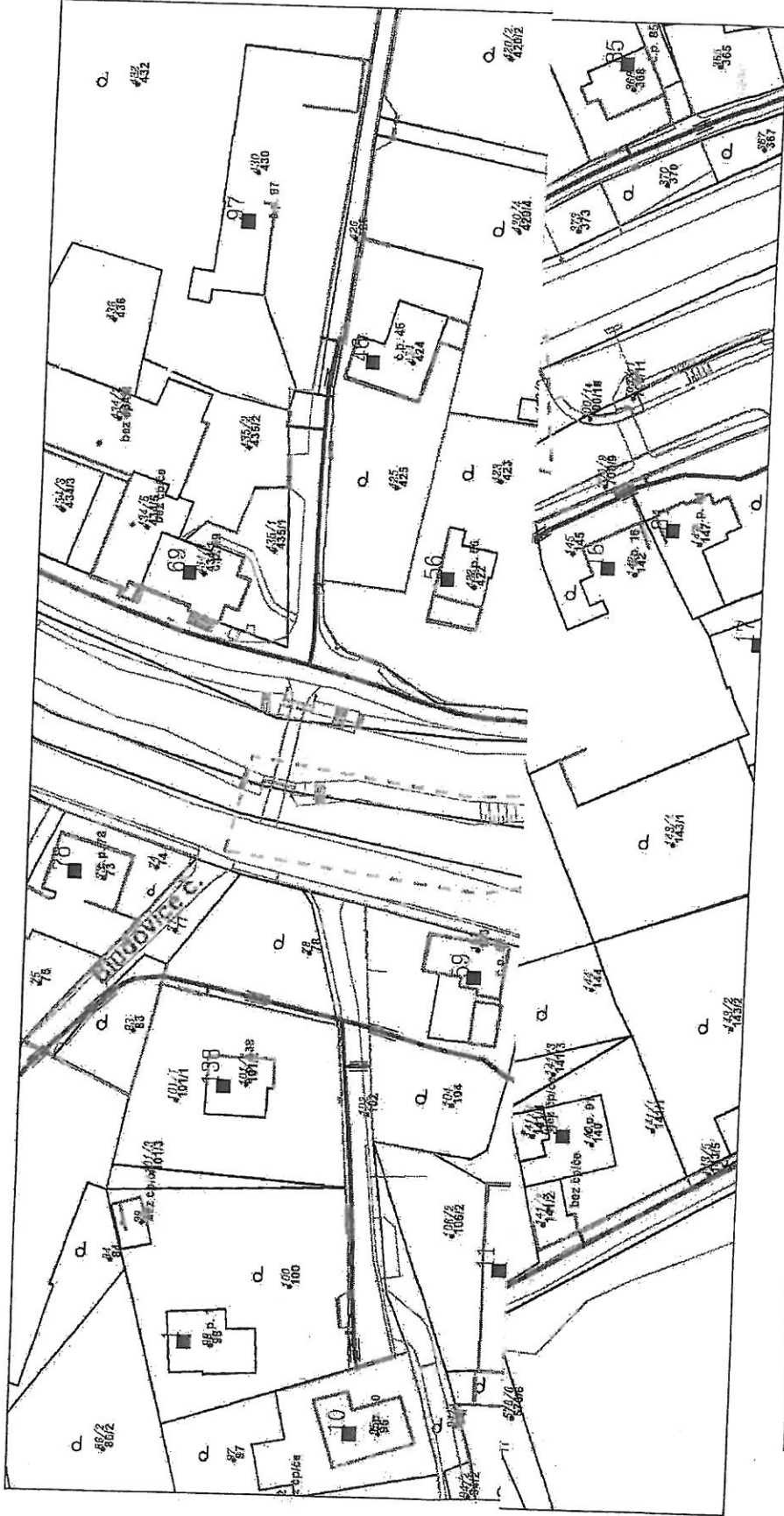
Legenda:

linie plynovodu	regulační stanice
NTL	ochranné zařízení
STL	kabel
VTL	elektropřipojka
VVTL	kabel protikorozní ochrany
nefunkční	anodové uzemnění
plánovaná stavba před realizací	stanice katodové ochrany
ve výstavbě, neuvedeno do provozu	pásmo vlivu anodového uzemnění SKAO



Příloha: Orientační zakres plynárenského zařízení. Tato příloha je nedílnou součástí stanoviska č. 5001802904 ze dne 18.10.2018.

Provozovatel DS: GasNet, s.r.o.; Stavebník: Město Nový Jičín, Masarykovo nám. 1/1, 74101 Nový Jičín. K.ú.: Bludovice u Nového Jičína.



Legenda:

	linie NTL/ STL/ VTL		ochranné zařízení		kabel protikorozní ochrana
	VVTL plynovodu		nefunkční		anodové uzemnění
	plánovaná stavba před realizací		elektropřípojka		stanice katodové ochrany
	výstavba		regulační stanice		pásmo vlivu anodového uzemnění SKAO

Tento doklad je nedílnou součástí rozhodnutí Městského úřadu Nový Jičín, č.j.: 5001802904 ze dne 18.10.2019

Podpis: *Chypral* (1)

**VYJÁDŘENÍ O EXISTENCI SÍTĚ ELEKTRONICKÝCH KOMUNIKACÍ
A VŠEOBECNÉ PODMÍNKY OCHRANY SÍTĚ ELEKTRONICKÝCH KOMUNIKACÍ
SPOLEČNOSTI Česká telekomunikační infrastruktura a.s.**

vydané podle § 101 zákona č. 127/2005 Sb., o elektronických komunikacích a o změně některých souvisejících zákonů (zákon o elektronických komunikacích), ve znění pozdějších předpisů a § 161 zákona č. 183/2006 Sb., o územním plánování a stavebním řádu (stavební zákon) či dle dalších příslušných právních předpisů

Číslo jednací: 660865/17

Číslo žádosti: 0117 924 218

Důvod vydání *Vyjádření*: Územní řízení k rozhodnutí - o umístění stavby, - o změně využití území, - o změně stavby

Platnost tohoto *Vyjádření* končí dne: 10. 7. 2019.

Žadatel	Ing. Dagmar Klajmonová	
Stavebník	Svazek obcí Cyklostezka Nový Jičín - Hostašovice, Masarykovo nám. 1/1, Nový Jičín, 74101	
Název akce	Rozšíření stávající cyklostezky v km 7,9-8,2 Nový Jičín-Bludovice	
Zájmové území	Okres	Nový Jičín
	Obec	Nový Jičín
	Kat. území / č. parcely	Bludovice u Nového Jičina

Žadatel shora označenou žádostí určil a vyznačil zájmové území, jakož i stanovil důvod pro vydání *Vyjádření* o existenci sítě elektronických komunikací a Všeobecných podmínek ochrany sítě elektronických komunikací společnosti *Česká telekomunikační infrastruktura a.s.* (dále jen *Vyjádření*).

Na základě určení a vyznačení zájmového území žadatelem a na základě stanovení důvodu pro vydání *Vyjádření* vydává společnost *Česká telekomunikační infrastruktura a.s.* následující *Vyjádření*:

Ve vyznačeném zájmovém území se nachází síť elektronických komunikací společnosti *Česká telekomunikační infrastruktura a.s.* (dále jen *SEK*) nebo její ochranné pásmo.

Existence a poloha *SEK* je zakreslena v příloženém výřezu/výřezech z účelové mapy *SEK* společnosti *Česká telekomunikační infrastruktura a.s.* Ochranné pásmo *SEK* je v souladu s ustanovením § 102 zákona č. 127/2005 Sb., o elektronických komunikacích a o změně některých souvisejících zákonů stanoveno rozsahem 1,5 m po stranách krajního vedení *SEK* a není v příloženém výřezu/výřezech z účelové mapy *SEK* společnosti *Česká telekomunikační infrastruktura a.s.* vyznačeno (dále jen *Ochranné pásmo*).

(1) *Vyjádření* je platné pouze pro zájmové území určené a vyznačené žadatelem, jakož i pro důvod vydání *Vyjádření* stanovený žadatelem v žádosti.

Číslo jednací: 660865/17

Číslo žádosti: 0117 924 218

Vyjádření pozbývá platnosti uplynutím doby platnosti v tomto *Vyjádření* uvedené, změnou rozsahu zájmového území či změnou důvodu vydání *Vyjádření* uvedeného v žádosti, nesplněním povinnosti stavebníka dle bodu (3) tohoto *Vyjádření*, a nebo pokud se žadatel či stavebník bezprostředně před zahájením realizace stavby ve vyznačeném zájmovém území prokazatelně neujistí u společnosti *Česká telekomunikační infrastruktura a.s.* o tom, zda toto *Vyjádření* v době bezprostředně předcházející zahájení realizace stavby ve vyznačeném zájmovém území stále odpovídá skutečnosti, to vše v závislosti na tom, která ze skutečností rozhodná pro pozbytí platnosti tohoto *Vyjádření* nastane nejdříve.

(2) Podmínky ochrany *SEK* jsou stanoveny v tomto *Vyjádření* a ve Všeobecných podmínkách ochrany *SEK* společnosti *Česká telekomunikační infrastruktura a.s.*, které jsou nedílnou součástí tohoto *Vyjádření*. Stavebník, nebo jím pověřená třetí osoba, je povinen řídit se těmito Všeobecnými podmínkami ochrany *SEK* společnosti *Česká telekomunikační infrastruktura a.s.*

(3) Stavebník, nebo jím pověřená třetí osoba, je povinen pouze pro případ, že

a) existence a poloha *SEK*, jež je zakreslena v příloženém výřezu/výřezech z účelové mapy *SEK* společnosti *Česká telekomunikační infrastruktura a.s.* a nebo

b) toto *Vyjádření*, včetně Všeobecných podmínek ochrany *SEK*

nepředstavuje dostatečnou informaci pro záměr, pro který podal shora označenou žádost nebo pro zpracování projektové dokumentace stavby, která koliduje se *SEK*, nebo zasahuje do Ochranného pásma *SEK*, vyzvat písemně společnost *Česká telekomunikační infrastruktura a.s.* k upřesnění podmínek ochrany *SEK*, a to prostřednictvím zaměstnance společnosti *Česká telekomunikační infrastruktura a.s.* pověřeného ochranou sítě - Karel Dombrovský, e-mail: karel.dombrovsky@cetin.cz (dále jen POS).

(4) Přeložení *SEK* zajistí její vlastník, společnost *Česká telekomunikační infrastruktura a.s.* Stavebník, který vyvolal překládku *SEK* je dle ustanovení § 104 odst. 17 zákona č. 127/2005 Sb., o elektronických komunikacích a o změně některých souvisejících zákonů povinen uhradit společnosti *Česká telekomunikační infrastruktura a.s.* veškeré náklady na nezbytné úpravy dotčeného úseku *SEK*, a to na úrovni stávajícího technického řešení.

(5) Pro účely přeložení *SEK* dle bodu (3) tohoto *Vyjádření* je stavebník povinen uzavřít se společností *Česká telekomunikační infrastruktura a.s.* Smlouvu o realizaci překládky *SEK*.

(6) Společnost *Česká telekomunikační infrastruktura a.s.* prohlašuje, že žadateli byly pro jím určené a vyznačené zájmové území poskytnuty veškeré, ke dni podání shora označené žádosti, dostupné informace o *SEK*.

(7) Žadateli převzetím tohoto *Vyjádření* vzniká povinnost poskytnuté informace a data užít pouze k účelu, pro který mu byla tato poskytnuta. Žadatel není oprávněn poskytnuté informace a data rozmnožovat, rozšiřovat, pronajímat, půjčovat či jinak užívat bez souhlasu společnosti *Česká telekomunikační infrastruktura a.s.* V případě porušení těchto povinností vznikne žadateli odpovědnost vyplývající z platných právních předpisů, zejména předpisů práva autorského.


V případě dotazů k *Vyjádření* lze kontaktovat společnost *Česká telekomunikační infrastruktura a.s.* na asistenční lince 238 461 111.

Přílohami *Vyjádření* jsou:

- Všeobecné podmínky ochrany *SEK* společnosti *Česká telekomunikační infrastruktura a.s.*
- Situační výkres (obsahuje zájmové území určené a vyznačené žadatelem a výřezy účelové mapy *SEK*)
- Informace k vytyčení *SEK*

Tento doklad je nedílnou součástí rozhodnutí Městského úřadu Nový Jičín,
č.j.: 400/10 ze dne 10. 6. 2019

Číslo jednací: 660865/17

Podpis:  Číslo žádosti: 0117 924 218

Vyjádření vydala společnost Česká telekomunikační infrastruktura a.s. dne: 10. 7. 2017.


Česká telekomunikační infrastruktura a.s.
Olšanská 2681/6
130 00 Praha 3
DIČ: CZ04084063


Všeobecné podmínky ochrany SEK společnosti Česká telekomunikační infrastruktura a.s.

I. Obecná ustanovení

1. Stavebník, nebo jím pověřená třetí osoba, je povinen při provádění jakýchkoliv činností, zejména stavebních nebo jiných prací, při odstraňování havárií a projektování staveb, řídit se platnými právními předpisy, technickými a odbornými normami (včetně doporučených), správnou praxí v oboru stavebnictví a technologickými postupy a učinit veškerá opatření nezbytná k tomu, aby nedošlo k poškození nebo ohrožení sítě elektronických komunikací ve vlastnictví společnosti Česká telekomunikační infrastruktura a.s. a je výslovně srozuměn s tím, že SEK jsou součástí veřejné komunikační sítě, jsou zajišťovány ve veřejném zájmu a jsou chráněny právními předpisy.
2. Při jakékoliv činnosti v blízkosti vedení SEK je stavebník, nebo jím pověřená třetí osoba, povinen respektovat ochranné pásmo SEK tak, aby nedošlo k poškození nebo zamezení přístupu k SEK. Při křížení nebo souběhu činností se SEK je povinen řídit se platnými právními předpisy, technickými a odbornými normami (včetně doporučených), správnou praxí v oboru stavebnictví a technologickými postupy. Při jakékoliv činnosti ve vzdálenosti menší než 1,5 m od krajního vedení vyznačené trasy podzemního vedení SEK (dále jen PVSEK) nesmí používat mechanizačních prostředků a nevhodného nářadí.
3. Pro případ porušení kterékoliv z povinností stavebníka, nebo jím pověřené třetí osoby, založené Všeobecnými podmínkami ochrany SEK společnosti Česká telekomunikační infrastruktura a.s. je stavebník, nebo jím pověřená třetí osoba, odpovědný za veškeré náklady a škody, které společnosti Česká telekomunikační infrastruktura a.s. vzniknou porušením jeho povinnosti.
4. V případě, že budou zemní práce zahájeny po uplynutí doby platnosti tohoto Vyjádření, nelze toto Vyjádření použít jako podklad pro vytyčení a je třeba požádat o vydání nového Vyjádření.
5. Bude-li žadatel na společnosti Česká telekomunikační infrastruktura a.s. požadovat, aby se jako účastník správního řízení, pro jehož účely bylo toto Vyjádření vydáno, vzdala práva na odvolání proti rozhodnutí vydanému ve správním řízení, pro jehož účely bylo toto Vyjádření vydáno, je povinen kontaktovat POS.

II. Součinnost stavebníka při činnostech v blízkosti SEK

1. Započetí činnosti je stavebník, nebo jím pověřená třetí osoba, povinen oznámit POS. Oznámení bude obsahovat číslo Vyjádření, k němuž se vztahují tyto podmínky.
2. Před započátkem zemních prací či jakékoliv jiné činnosti je stavebník, nebo jím pověřená třetí osoba, povinen zajistit vyznačení tras PVSEK na terénu dle polohopisné dokumentace. S vyznačenou trasou PVSEK prokazatelně seznámí všechny osoby, které budou a nebo by mohly činnosti provádět.
3. Stavebník, nebo jím pověřená třetí osoba, je povinen upozornit jakoukoliv třetí osobu, jež bude provádět zemní práce, aby zjistila nebo ověřila stranovou a hloubkovou polohu PVSEK příčnými sondami, a je srozuměn s tím, že možná odchylka uložení středu trasy PVSEK, stranová i hloubková, činí +/- 30 cm mezi skutečným uložením PVSEK a polohovými údaji ve výkresové dokumentaci.
4. Při provádění zemních prací v blízkosti PVSEK je stavebník, nebo jím pověřená třetí osoba, povinen postupovat tak, aby nedošlo ke změně hloubky uložení nebo prostorového uspořádání PVSEK. Odkryté PVSEK je stavebník, nebo jím pověřená třetí osoba, povinen zabezpečit proti prověšení, poškození a odcizení.
5. Při zjištění jakéhokoliv rozporu mezi údaji v projektové dokumentaci a skutečností je stavebník, nebo jím pověřená třetí osoba, povinen bez zbytečného odkladu přerušit práce a zjištění rozporu oznámit POS. V přerušovaných pracích lze pokračovat teprve poté, co od POS prokazatelně obdržel souhlas k pokračování v pracích.
6. V místech, kde PVSEK vystupuje ze země do budovy, rozváděče, na sloup apod. je stavebník, nebo jím pověřená třetí osoba, povinen vykonávat zemní práce se zvýšenou mírou opatrnosti s ohledem na ubývající krytí nad PVSEK. Výkopové práce v blízkosti sloupů nadzemního vedení SEK (dále jen NVSEK) je povinen provádět v takové vzdálenosti, aby nedošlo k narušení jejich stability, to vše za dodržení platných právních předpisů, technických a odborných norem, správné praxi v oboru stavebnictví a technologických postupů.

Příloha k Vyjádření 660865/17

Číslo žádosti: 0117 924 218

7. Při provádění zemních prací, u kterých nastane odkrytí *PVSEK*, stavebník, nebo jím pověřená třetí osoba před zakrytím *PVSEK* vyzve *POS* ke kontrole. Zához je stavebník oprávněn provést až poté, kdy prokazatelně obdržel souhlas *POS*.
8. Stavebník, nebo jím pověřená třetí osoba, není oprávněn manipulovat s kryty kabelových komor a vstupovat do kabelových komor bez souhlasu společnosti *Česká telekomunikační infrastruktura a.s.*
9. Stavebník, nebo jím pověřená třetí osoba, není oprávněn trasu *PVSEK* mimo vozovku přejíždět vozidly nebo stavební mechanizací, a to až do doby, než *PVSEK* řádně zabezpečí proti mechanickému poškození. Stavebník, nebo jím pověřená třetí osoba, je povinen projednat s *POS* způsob mechanické ochrany trasy *PVSEK*. Při přepravě vysokého nákladu nebo mechanizace pod trasou *NVSEK* je stavebník, nebo jím pověřená třetí osoba, povinen respektovat výšku *NVSEK* nad zemí.
10. Stavebník, nebo jím pověřená třetí osoba, není oprávněn na trase *PVSEK* (včetně ochranného pásma) jakkoliv měnit niveletu terénu, vysazovat trvalé porosty ani měnit rozsah a konstrukci zpevněných ploch (např. komunikací, parkovišť, vjezdů aj.).
11. Stavebník, nebo jím pověřená třetí osoba, je povinen manipulační a skladové plochy zřizovat v takové vzdálenosti od *NVSEK*, aby činnosti na/v manipulačních a skladových plochách nemohly být vykonávány ve vzdálenost menší než 1m od *NVSEK*.
12. Stavebník, nebo jím pověřená třetí osoba, není oprávněn užívat, přemísťovat a odstraňovat technologické, ochranné a pomocné prvky *SEK*.
13. Stavebník, nebo jím pověřená třetí osoba, není oprávněn bez předchozího projednání jakkoliv manipulovat s případně odkrytými prvky *SEK*, zejména s ochrannou skříní optických spojek, optickými spojkami, technologickými rezervami či jakýmkoliv jiným zařízením *SEK*.
14. Stavebník, nebo jím pověřená třetí osoba, je povinen každé poškození či krádež *SEK* neprodleně od okamžiku zjištění takové skutečnosti, oznámit *POS* na telefonní číslo: 602 786 457 nebo v mimopracovní době na telefonní číslo 238 462 690.

III. Práce v objektech a odstraňování objektů

1. Stavebník, nebo jím pověřená třetí osoba, je povinen před zahájením jakýchkoliv prací v budovách a jiných objektech, kterými by mohl ohrozit stávající *SEK*, prokazatelně kontaktovat *POS* a zajistit u společnosti *Česká telekomunikační infrastruktura a.s.* bezpečné odpojení *SEK*.
2. Při provádění činností v budovách a jiných objektech je stavebník, nebo jím pověřená třetí osoba, povinen v souladu s právními předpisy, technickými a odbornými normami (včetně doporučených), správnou praxí v oboru stavebnictví a technologickými postupy provést mimo jiné průzkum vnějších i vnitřních vedení *SEK* na omítce i pod ní.

IV. Součinnost stavebníka při přípravě stavby

1. Pokud činností stavebníka, nebo jím pověřené třetí osoby, k níž je třeba povolení správního orgánu dle zvláštního právního předpisu, dojde k ohrožení či omezení *SEK*, je stavebník, nebo jím pověřená třetí osoba, povinen kontaktovat *POS* a předložit zakreslení *SEK* do příslušné dokumentace stavby (projektové, realizační, koordinační atp.).
2. V případě, že pro činnosti stavebníka, nebo jím pověřené třetí osoby, není třeba povolení správního orgánu dle zvláštního právního předpisu, je stavebník, nebo jím pověřená třetí osoba, povinen předložit zakreslení trasy *SEK* i s příslušnými kótami do zjednodušené dokumentace (katastrální mapa, plánek), ze které bude zcela patrná míra dotčení *SEK*.

Příloha k Vyjádření 660865/17

Číslo žádosti: 0117 924 218

3. Při projektování stavby, rekonstrukce či přeložky vedení a zařízení silových elektrických sítí, elektrických trakcí vlaků a tramvají, nejpozději však před zahájením správního řízení ve věci povolení stavby, rekonstrukce či přeložky vedení a zařízení silových elektrických sítí, elektrických trakcí vlaků a tramvají, je stavebník, nebo jím pověřená třetí osoba, povinen provést výpočet rušivých vlivů, zpracovat ochranná opatření a předat je POS.

4. Při projektování stavby, při rekonstrukci, která se nachází v ochranném pásmu radiových tras společnosti Česká telekomunikační infrastruktura a.s. a překračuje výšku 15 m nad zemským povrchem, a to včetně dočasných objektů zařízení staveniště (jeřáby, konstrukce, atd.), nejpozději však před zahájením správního řízení ve věci povolení takové stavby, je stavebník nebo jím pověřená třetí osoba, povinen kontaktovat POS. Ochranné pásmo radiových tras v šíři 50m je zakresleno do situačního výkresu. Je tvořeno dvěma podélnými pruhy o šíři 25 m po obou stranách radiového paprsku v celé jeho délce, resp. 25 m kruhem kolem vysílačio radiového zařízení.

5. Pokud se v zájmovém území stavby nachází podzemní silnoproudé vedení (NN) společnosti Česká telekomunikační infrastruktura a.s. je stavebník, nebo jím pověřená třetí osoba, před zahájením správního řízení ve věci povolení správního orgánu k činnosti stavebníka, nebo jím pověřené třetí osoby, nejpozději však před zahájením stavby, povinen kontaktovat POS.

6. Pokud by navrhované stavby (produktovody, energovody aj.) svými ochrannými pásmy zasahovaly do prostoru stávajících tras a zařízení SEK, či do jejich ochranných pásem, je stavebník, nebo jím pověřená třetí osoba, povinen realizovat taková opatření, aby mohla být prováděna údržba a opravy SEK, a to i za použití mechanizace, otevřeného plamene a podobných technologií.

V. Křížení a souběh se SEK

1. Stavebník, nebo jím pověřená třetí osoba, je povinen v místech křížení PVSEK se sítěmi technické infrastruktury, pozemními komunikacemi, parkovacími plochami, vjezdy atp. ukládat PVSEK v zákonnými předpisy stanovené hloubce a chránit PVSEK chráničkami s přesahem minimálně 0.5 m na každou stranu od hrany křížení. Chráničku je povinen utěsnit a zamezit vnikání nečistot.

2. Stavebník nebo jím pověřená třetí osoba, je výslovně srozuměn s tím, že v případě, kdy hodlá umístit stavbu sjezdu či vjezdu, je povinen stavbu sjezdu či vjezdu umístit tak, aby metalické kabely SEK nebyly umístěny v hloubce menší než 0,6 m a optické nebyly umístěny v hloubce menší než 1 m.

3. Stavebník, nebo jím pověřená třetí osoba, je povinen základy (stavby, opěrné zdi, podezdívky apod.) umístit tak, aby dodržel minimální vodorovný odstup 1,5 m od krajního vedení, případně kontaktovat POS.

4. Stavebník, nebo jím pověřená třetí osoba, není oprávněn trasy PVSEK znepřístupnit (např. zabetonováním).

5. Stavebník, nebo jím pověřená třetí osoba, je při křížení a souběhu stavby nebo sítí technické infrastruktury s kabelovodem povinen zejména:

- pokud plánované stavby nebo trasy sítí technické infrastruktury budou umístěny v blízkosti kabelovodu ve vzdálenosti menší než 2 m nebo při křížení kabelovodu ve vzdálenosti menší než 0,5 m nad nebo kdekoli pod kabelovodem, předložit POS zakreslení v příčných řezech,
- do příčného řezu zakreslit také profil kabelové komory v případě, kdy jsou sítě technické infrastruktury či stavby umístěny v blízkosti kabelové komory ve vzdálenosti menší než 2 m,
- neumísťovat nad trasou kabelovodu v podélném směru sítí technické infrastruktury,
- předložit POS vypracovaný odborný statický posudek včetně návrhu ochrany tělesa kabelovodu pod stavbou, ve vjezdu nebo pod zpevněnou plochou,
- nezakrývat vstupy do kabelových komor, a to ani dočasně,
- projednat s POS, nejpozději ve fázi projektové přípravy, jakékoliv výkopové práce, které by mohly být vedeny v úrovni či pod úrovní kabelovodu nebo kabelové komory a veškeré případy, kdy jsou trajektorie podvrtní a protlaků ve vzdálenosti menší než 1,5 m od kabelovodu.

Příloha k Vyjádření 660865/17

Číslo žádosti: 0117 924 218

Informace k vytyčení SEK

V případě požadavku na vytyčení PVSEK společnosti Česká telekomunikační infrastruktura a.s. se, prosím, obraťte na společnosti uvedené níže.

Česká telekomunikační infrastruktura a.s. - středisko Morava sever

se sídlem: Olšanská 2681/6, Praha 3, PSČ 13000
IČ: 04084063 DIČ: CZ04084063
kontakt: tel: 238462175 obslužná doba po-pa 7 - 15 hod

Česká telekomunikační infrastruktura a.s. - středisko Morava sever

se sídlem: Olšanská 2681/6, Praha 3, PSČ 13000
IČ: 04084063 DIČ: CZ04084063
kontakt: tel: 238462489 obslužná doba po-pa 7 - 15 hod

Vegacom, a.s. - výhradní dodavatel společnosti Česká telekomunikační infrastruktura a.s.

se sídlem: Pohraniční 52/23, 703 00 Ostrava
IČ: 25788680 DIČ: CZ25788680
kontakt: Ing. Lubomír Vařecha, mobil: 725820762, e-mail: varecha@vegacom.cz
Hurníková Hana, mobil: 725820758, e-mail: hurnikova@vegacom.cz

ALPROTEL GROUP, s.r.o.

se sídlem: Dobrá 543 Frýdek-Místek PSČ 739 51
IČ: 25863037 DIČ: CZ25863037
kontakt: Libor Kašperlík, mobil: 602783894, e-mail: kasperlik@alprotel.cz

GIS-STAVINVEX, a.s.

se sídlem: Bučinská 1733, 735 41 Petřvald
IČ: 25163558 DIČ: CZ25163558
kontakt: Michal Kučera, tel/fax: 596541102, mobil: 731613394, e-mail: ostrava@gis-stavinvox.cz
Ing. Anežka Škovroňová, tel/fax: 596541102, mobil: 731204729, e-mail: ostrava@gis-stavinvox.cz

Josef Matoušek

se sídlem: Dvorní 766/27, Ostrava-Poruba, PSČ: 708 00
IČ: 75591961 DIČ: 6404090748
kontakt: Josef Matoušek, mobil: 602 516 579, e-mail: matousek1964@seznam.cz

KATES, spol. s r.o.

se sídlem: Důlní 889, 735 35 Horní Suchá
IČ: 47680954 DIČ:
kontakt: Stanislav Knebl, tel.: 596426011, mobil: 736626762, e-mail: knebl.kates@seznam.cz

Milan Kočvara

se sídlem: Osvoboditelů 1200, 742 21 Kopřivnice
IČ: 63341620 DIČ:
kontakt: Milan Kočvara, mobil: 602439837, e-mail: vytyceni@seznam.cz

OPTOMONT, a.s.

se sídlem: Na Najmanské 915, 710 00 Ostrava
IČ: 25355759 DIČ: CZ25355759
kontakt: Bogdan Kaleta, tel.: 558340911, mobil: 721521807, e-mail: bogdan.kaleta@optomont.cz

Příloha k Vyjádření 660865/17

Rostislav Ralidiák

se sídlem: Karviná, Čsl.armády 2930/25, PSČ 73301

IČ: 70244090

DIČ: CZ70244090

kontakt: Rostislav Ralidiák, mobil: 602 749 579, e-mail: trasovani@atlas.cz

Sitel, spol. s r.o., oblast Ostrava

se sídlem: U studia 2253/28, 700 30 Ostrava-Zábřeh

IČ: 44797320

DIČ: CZ 44797320

kontakt: Ing. Jaroslav Solnický, mobil: 724 390 320, e-mail: jsolnický@sitel.cz

Ing. Dagmar Klajmonová
Na Strážnici 457
747 66 Dolní Lhota

Váš dopis: 05.10.2018
Vyřizuje: Dombrovský 602 786 457

Naše značka: 297/18dm
Datum: 05.10.2018

Stavební povolení

Na základě vyjádření o existenci SEK v majetku společnost CETIN, č.j.660865/17 pro stavbu „
Rozšíření stávající cyklostezky v km 7,9 – 8,2 Bludovice“ a Vámi dodané situace stavby, sdělujeme

Souhlasíme s vydáním Stavebního povolení na tuto stavbu s tím, že budou splněny podmínky ochrany
SEK v majetku společnost CETIN.

V případě kolize s nadzemním vedením SEK, volejte zaměstnance společnosti CETIN, k
určení dalších podmínek ochrany

Za společnost CETIN
Karel Dombrovský
POS PO Morava
Na základě Pověření

Česká telekomunikační infrastruktura a.s.
Olšanská 2681/6
130 00 Praha 3
DIČ: CZ04084063

164

IČO: 04084063, DIČ: CZ04084063

Bankovní spojení: PPF banka, Evropská 2690/17, Praha 6, č. ú 2019160003/6000

Česká telekomunikační infrastruktura a. s. se sídlem Olšanská 2681/6, Praha 3, PSČ 130 00,
reg. u Městského soudu v Praze spis. zn. B 20623

www.cetin.cz



V OSTRAVĚ DNE: 20. 02. 2019

VAŠE ZNAČKA:

NAŠE ZNAČKA: 54220/1354/119/KU

SPIS.ZN.: NJ 08/18 – I/57

VYŘIZUJE: Kubalová/478

Ing. Dagmar Klajmonová
Na Strážnici 457
747 66 Dolní Lhota

„Rozšíření stávající cyklostezky v km 7,9 – 8,2, Nový Jičín - Bludovice“
- vyjádření k žádosti ve stupni DSP

Ředitelství silnic a dálnic ČR, Správa Ostrava byla doručena Vaše žádost o vyjádření, týkající se plánovaného rozšíření stávající cyklostezky Nový Jičín – Hostašovice v km 7,9 – 8,2 v Novém Jičíně, v místní části Bludovice.

K předmětné stavbě jsme se naposledy vyjadřovali dne 05. 02. 2018 ve stupni DÚR, dopisem Zn.: 54200/S/230/18/KA.

Ředitelství silnic a dálnic ČR, Správa Ostrava z hlediska příslušnosti hospodaření s pozemkem parc. č. 700/1 v k.ú. Bludovice u Nového Jičína a se silnicí č. I/57 se stavbou „Rozšíření stávající cyklostezky v km 7,9 – 8,2, Nový Jičín – Bludovice“ ve stupni DSP souhlasí, za předpokladu splnění níže uvedených podmínek:

Smluvní vztahy a ujednání:

- O stanovisko je třeba také požádat silniční správní speciální stavební úřad, kterým je v tomto případě Krajský úřad Moravskoslezského kraje, odbor dopravy a chytrého regionu v Ostravě.
- Ve vztahu k silničnímu pozemku investor požádá rovněž příslušný silniční správní a speciální stavební úřad o povolení zvláštního užívání silnice I. třídy dle § 25 zákona č. 13/1997 Sb. O pozemních komunikacích.
- Z hlediska zajištění bezpečnosti dopravy na silnici č. I/57 je rovněž nutné o vyjádření požádat Krajské ředitelství policie MSK, Odbor služby dopravní policie.
- S Krajským úřadem MSK v Ostravě a s Krajským ředitelstvím policie MSK bude projednán i návrh přechodného dopravního značení, týkající se částečného omezení provozu na silnici č. I/57 v průběhu provádění stavebních prací.
- Stavebník uzavře v termínu do 14 dnů před započatím prací s naší organizací smlouvu o výpůjčce. V této souvislosti Ředitelství silnic a dálnic ČR, Správa Ostrava rovněž požaduje v dostatečném předstihu doložit záborový elaborát vypracovaný v souladu s předpisem C3 ŘSD ČR.
- Stavebník bere na vědomí, že v souvislosti s majetkovým převodem stavby „Rozšíření stávající cyklostezky v km 7,9 – 8,2, Nový Jičín – Bludovice“ na Svazek obcí Cyklostezka Nový Jičín – Hostašovice, bude součástí smlouvy o výpůjčce ustanovení ukládající povinnost Stavebníkovi převést práva a povinnosti ze smlouvy o výpůjčce na Svazek obcí Cyklostezka Nový Jičín – Hostašovice, a to na celou dobu trvání této majetkové dispozice.
- Po uplynutí doby udržitelnosti a převodu stavby „Rozšíření stávající cyklostezky v km 7,9 – 8,2, Nový Jičín – Bludovice“ zpět na Stavebníka bude provedeno majetkoprávní vypořádání v souladu se zákonem č. 219/2000 Sb., o majetku České republiky a jejím vystupování v právních vztazích.
- Po dokončení stavby, včetně posunu stávajícího zábradlí bude provedeno její zaměření a dojde ze strany investora k vyhotovení geometrického plánu v souladu s přílohou č.3 vyhl.č. 104/97 Ministerstva dopravy, který bude v předstihu odsouhlasený majetkovým správcem silnice I/57.

- Těsně před zahájením stavebních prací v pozemcích v majetkové správě ŘSD ČR bude vyhotoven zápis o předání staveniště.
- Po ukončení stavebních prací bude vyzván zástupce majetkového správce k protokolárnímu převzetí dotčeného silničního úseku. Zhotovitel předloží k protokolárnímu převzetí doklady o použitém materiálu, příslušnou fotodokumentaci a v případě výkopů hutní zkušky.
- Veškeré související investice budou hrazeny z prostředků investora.
- Vzhledem k tomu, že na jaře roku 2019 plánuje Ředitelství silnic a dálnic ČR, Správa Ostrava v předmětném silničním úseku rozsáhlou rekonstrukci silnice č. I/57, včetně autobusového zálivu, a na toto dílo bude po jejím provedení následně držena záruka, bude před zahájením stavebních prací na žádost investora sepsána dohoda o úpravě vzájemných práv a povinností mezi zhotovitelem, Ředitelstvím silnic a dálnic ČR, Správou Ostrava a investorem stavby. V této trojstranné dohodě bude ošetřeno případné porušení silnice č. I/57 prováděnými pracemi.

Podmínky pro provádění stavebních prací:

- Stavebník je povinen dodržovat ustanovení zákona číslo 13/1997 Sb. ve znění zákona číslo 268/2015 Sb. a vyhlášky 104/1997 Sb. ve znění vyhlášky 338/2015 Sb. v platném znění.
- Investor stavby zajistí, aby při provádění stavby bylo do tělesa silnice a jejích součástí zasahováno jen s odbornou péčí a v nezbytně nutném rozsahu, a aby těleso silnice a silniční příkop byly po dokončení stavby uvedeny do řádného stavu. V případě poškození stavby silnice č. I/57 bude vozovka uvedena do původního stavu na náklady stavebníka. Způsob a rozsah opravy bude stanoven místním šetřením.
- Musí být zajištěno řádné odvodnění silnice I. třídy, včetně nových částí tak, aby nedocházelo ke škodám na majetku ŘSD ČR, nebo na majetku jiných osob.
- V místě doplnění nové konstrukce vozovky na stávající povrch sil. I/57 (autobusový záliv) bude provedeno zařezání do stávajícího živичného koberce, napojení konstrukčních vrstev na stávající vozovku bude provedeno stupňovitě.
- Obnova asfaltového krytu komunikace č. I/57 bude provedena stejnorodým krytem – ACO 11+ , 40 mm z modifikovaného pojiva. Pracovní spáry mezi asfaltovými vrstvami budou ošetřeny dle platných ČSN (např. pružnou asfaltovou zálivkou).
- U použitých silničních obrub požadujeme materiál odolný proti chloridu sodnému.
- Umístění DZ musí být v souladu s platnými normami a předpisy – TP 65 Zásady pro dopravní značení na pozemních komunikacích a TP 133 – Zásady pro vodorovné dopravní značení na pozemních komunikacích.
- Poškozené stávající vodorovné dopravní značení bude obnoveno na náklady investora, a to pouze schválenou nátěrovou hmotou. Vodorovné dopravní značení bude v plném rozsahu provedeno v reflexní úpravě. Stávající VDZ se v potřebných místech odstraní otryskáním.
- Obecně budou dodrženy standardy ŘSD ČR obsažené v Požadavcích na provedení a kvalitu na dálnicích a silnicích ve správě ŘSD ČR – PPK, ZTKP, které jsou dostupné na webových stránkách ŘSD ČR v sekci Technické předpisy.
- Výše uvedenou stavbou nesmí být zhoršeny odtokové poměry silnice č. I/57 – bude zajištěno její odvodnění. Veškeré práce budou provedeny tak, aby nebyla narušena niveleta vozovky.
- V průběhu provádění stavby nebude žádný materiál umístěn na silničním tělese, investor zajistí průběžné a bezodkladné čištění komunikace, pokud dojde ke znečištění vozovky v průběhu provádění stavby.
- Mechanismy stavby nesmí být odstavovány, ani materiál nesmí být skladován na vozovku silnice I. třídy a silniční pozemek.
- Přechodná úprava provozu bude stanovena obecnými schématy dle Zásad pro označování pracovních míst na pozemních komunikacích – TP 66 schválených Ministerstvem dopravy pod č. j. 52/203-160-LEG/1 ze dne 12. 12. 2003.
- Dočasné dopravní značení musí být provedeno a umístěno v souladu se stávajícím dopravním značením dle platných zákonů, vyhlášek, technických podmínek a norem, podle konkrétní situace.
- Po ukončení stavebních prací bude dočasné dopravní značení odstraněno.
- Stavební a zemní práce na pozemcích a komunikacích v majetkové správě Ředitelství silnic a dálnic ČR, Správa Ostrava lze provádět v termínu od 01. 04. do 31. 10. kalendářního roku.
- Skutečný termín zahájení a ukončení stavebních prací je potřeba v předstihu nahlásit NDIC (Slovenská 7/1124, 702 00 Ostrava – Přivoz), a to buď telefonicky (596 663 550 – 553) a nebo e-mailem s potvrzením o doručení (ndic@rsd.cz).
- Vlastník stavby je povinen zabezpečit její stálou údržbu a její umístění na stanovené místo.

Tento doklad je nedílnou součástí rozhodnutí Městského úřadu Nový Jičín,

č.j.: 400/10 ze dne 10.6.2019

Podpis: *J. Jurek*

11



V případě změny charakteru předmětné stavby vzhledem k silničnímu provozu či ochraně silnice č. I/57 požadujeme tyto změny předložit k novému vyjádření.

Ředitelství silnic a dálnic ČR, Správa Ostrava jako majetkový správce silnice I. třídy si vyhrazuje právo kdykoliv doplnit své vyjádření, pokud si to bude vyžadovat veřejný zájem a při zjištění rozporů mezi projektovou dokumentací a realizací, nebo v případě, vyžádá-li si to veřejný zájem.

Platnost tohoto stanoviska je 2 roky od data jeho vydání.

Ing. Tomáš Opěla
ředitel Správy Ostrava

Tento doklad je nedílnou součástí rozhodnutí Městského úřadu Nový Jičín,
č.j.: 400/10 ze dne 10.6.2019

Podpis:

Ⓜ

Na vědomí:

- Krajský úřad Moravskoslezského kraje, odbor dopravy a chytrého regionu v Ostravě,
28. října 117, 702 18 Ostrava

Ředitelství silnic a dálnic ČR, Správa Ostrava, Mojmírovců 5, 709 81 Ostrava – Mar. Hory
TEL.: 596 663 478, FAX.: 596 634 113, E-MAIL: petra.kubalova@rsd.cz