

MĚSTSKÝ ÚŘAD NOVÝ JIČÍN
ODBOR ÚZEMNÍHO PLÁNOVÁNÍ A STAVEBNÍHO ŘÁDU
ODDĚLENÍ STAVEBNÍHO ŘÁDU
Masarykovo náměstí 1, 741 01 Nový Jičín

VÁŠ DOPIS ZN.:

ZE DNE:

NAŠE Č.J.:

SP. ZN.:

ÚPSŘ/75401/2015

62397/2015Pa

VYŘIZUJE:

Passendorferová Hana
oprávněná úřední osoba sl.č.341

TEL.:

556768355

FAX:

556768271

E-MAIL:

passend@novyjicin-town.cz

DATUM:

21.10.2015

TOHOTO ROZHODNUTÍ NABÝTÍ PRÁVNÍ MOCI

dne 1.12.2015

8.1.2016

DLE ROZDĚLOVNÍKU

Městský úřad Nový Jičín			
Č.j.:	77012/2015		
Datum (čas):	27-10-2015		
Podatel:	Podatel:	Podatel:	Podatel:
Spisový znak:	Podatel:	Podatel:	Podatel:

ROZHODNUTÍ

PRODLOUŽENÍ PLATNOSTI ÚZEMNÍHO ROZHODNUTÍ

Výroková část:

Městský úřad Nový Jičín, odbor územního plánování a stavebního řádu, oddělení stavebního řádu, jako stavební úřad příslušný podle § 13 odst. 1 písm. c) zákona č. 183/2006 Sb., o územním plánování a stavebním řádu (stavební zákon), ve znění pozdějších změn a doplňků (dále jen "stavební zákon"), na podkladě žádosti o prodloužení platnosti územního rozhodnutí ze dne 26.8.2013 č.j. ÚPSŘ/56183/2013 o umístění stavby: **"Stavba cyklostezky Nový Jičín - Hostašovice, úsek vojenská vlečka"** (dále jen „stavba“) na pozemku parc. č. 670/5, 700/8, 706, 707, 708, 709/1 v katastrálním území Bludovice u Nového Jičína, kterou dne 31.8.2015 podalo

Město Nový Jičín, Masarykovo nám. č.p. 1/1, 741 01 Nový Jičín 1, zastoupeno Ing. Michaelou Mrklovskou, odbor Majetku rozvoje a investic, MěÚ Nový Jičín, IČO 298212, Masarykovo nám. č.p. 1/1, 741 01 Nový Jičín (dále jen "žadatel"),

podle § 93 odst. 3 stavebního zákona

p r o d l o u ŝ u j e

do 2 let ode dne nabytí právní moci tohoto rozhodnutí platnost územního rozhodnutí

č.j. ÚPSŘ/56183/2013, spis.zn. 45289/2013 Vy ze dne 26.8.2013 o umístění stavby:

"Stavba cyklostezky Nový Jičín - Hostašovice, úsek vojenská vlečka"

(dále jen "stavba") na pozemku parc. č. 670/5 (ostatní plocha), parc. č. 700/8 (ostatní plocha), parc. č. 706 (vodní plocha), parc. č. 707 (ostatní plocha), parc. č. 708 (ostatní plocha), parc. č. 709/1 (ostatní plocha), v katastrálním území Bludovice u Nového Jičína.

Účastníci řízení na něž se vztahuje rozhodnutí správního orgánu (§ 27 odst. 1 zákona č. 500/2004 Sb., správní řád, ve znění pozdějších změn a doplňků (dále jen „správní řád“)):

Město Nový Jičín, Masarykovo nám. č.p. 1/1, 741 01 Nový Jičín 1.

BANKOVNÍ SPOJENÍ

KB, a. s., pobočka Nový Jičín
č.ú.: 19 - 326801 / 0100 (příjmy)
č.ú.: 326801 / 0100 (výdaje)
IČ: 00298212

ÚŘEDNÍ HODINY

Po, St	8.00 – 11.00	12.00 – 17.00 hod.
Út, Čt	8.00 – 11.00	12.00 – 15.00 hod.
Pá	8.00 – 11.00	11.30 – 12.00 hod.

<http://www.novy-jicin.cz>

e-mail: posta@novyjicin-town.cz

e-podatelna: e-podatelna@novyjicin-town.cz

tel. ústředna: +420 556 768 222

fax: +420 556 768 289

Pro další přípravu a realizaci záměru se stanoví tyto další podmínky:

1. Stavba bude umístěna na pozemku parc. č. 670/5, 700/8, 706, 707, 708, 709/1 v katastrálním území Bludovice u Nového Jičína. Stavba bude umístěna v souladu s grafickou přílohou rozhodnutí, která obsahuje výkres současného stavu území v měřítku katastrální mapy se zakreslením stavebního pozemku, požadovaným umístěním stavby, s vyznačením vazeb a vlivů na okolí, zejména vzdáleností od hranic pozemku a sousedních staveb.
2. Pro uskutečnění umísťované stavby se jako stavební pozemek vymezují části pozemků parc. č. 670/5, 700/8, 706, 707, 708, 709/1 v katastrálním území Bludovice u Nového Jičína, v rozsahu stavby dle dokumentace stavby pro územní rozhodnutí.
3. Před zahájením stavebních prací požádá stavebník o vydání stavebního povolení na stavbu.
4. K žádosti o vydání stavebního povolení na stavbu budou mimo jiné doložena platná vyjádření správců a vlastníků inženýrských sítí a dotčených správních orgánů.
5. Projektová dokumentace ke stavebnímu řízení bude respektovat nová vyjádření vlastníků a správců inženýrských sítí a dotčených orgánů, která jsou nedílnou součástí tohoto rozhodnutí:
 - souhlasné koordinované stanovisko Městský úřad Nový Jičín odboru životního prostředí pod č.j.: OŽP/46822/2015 ze dne 17.7.2015;
 - stanovisko RWE Distribuční služby, s.r.o., Brno ze dne 25.6.2015 pod zn.: 5001129541;
 - Stanovisko ČEZ Distribuce, a.s. Děčín pod zn.: 1076009622 ze dne 15.6.2015;
 - Stanovisko SmVaK a.s., Ostrava pod zn.: 9773/V008602/2015/FA ze dne 2.6.2015;
 - SSMSK p. o., středisko Nový Jičín ze dne 27.8.2015 zn.: II/210/23672/08/2015;
 - Policie ČR DI Nový Jičín pod č.j.: KRPT-138876/ČJ-2015-070406 ze dne 9.7.2015;
 - Povodí Odry s.p., Ostrava pod zn.: 07251/921/3.106/15-Hy ze dne 1.6.2015;
 - Vyjádření Lesy ČR s.p., Lesní správa Vítkov č.j.: LCR/01740/2015 ze dne 27.7.2015;
 - Vyjádření ŘSD ČR Praha pod zn.: 54200/82901/15/SI ze dne 8.9.2015;
 - Vyjádření Ministerstva obrany, Agentura hospodaření s nemovitým majetkem MO – odbor územní správy majetku Brno ze dne 12.6.2015;
 - Stanovisko Čepro a.s Praha pod č.j.: 8751/15 ze dne 3.8.2015;
 - Vyjádření Česká telekomunikační infrastruktura a.s., Olšanská č.p. 2681/6, 130 00 Praha ze dne 16.7.2015, č.j. 64567/15;
 - Vyjádření Česká telekomunikační infrastruktura a.s., Olšanská č.p. 2681/6, 130 00 Praha ze dne 1.10.2015 zn. 1091/15dm.
6. Podmínky územního rozhodnutí č.j. ÚPSŘ/56183/2013, spis.zn. 45289/2013Vy ze dne 26.8.2013 zůstávají nadále v platnosti.

Odůvodnění:

Územní rozhodnutí o umístění stavby: "Stavba cyklostezky Nový Jičín - Hostašovice, úsek vojenská vlečka " (dále jen „stavba“) na pozemku parc. č. 670/2, 700/5, 706, 707, 708, 709/1 v katastrálním území Bludovice u Nového Jičína bylo vydáno dne 26.8.2013 pod č.j. ÚPSŘ/56183/2013 a nabylo právní moci 30.9.2013. Vydané územní rozhodnutí platí ve smyslu § 93 odst. 1 stavebního zákona dva roky ode dne, kdy nabylo právní moci. Před uplynutím této lhůty požádal žadatel dne 31.8.2015 o prodloužení jeho platnosti z toho důvodu, že termín plánovaného zahájení stavby je odsunut a nemůže být požádáno o vydání stavebního povolení.

Stavební úřad opatřením ze dne 3.9.2015 oznámil zahájení řízení o prodloužení platnosti rozhodnutí o umístění stavby dotčeným orgánům a účastníkům řízení a upozornil je v souladu s § 93 odst. 3 stavebního zákona na lhůtu pro podání závazných stanovisek a námitek.

Jako účastníci řízení byli pojati ve smyslu § 85 stavebního zákona: žadatel; obec, na jejímž území má být požadovaný záměr uskutečněn; vlastník pozemku nebo stavby, na kterých má být požadovaný záměr uskutečněn, není-li sám žadatelem, nebo ten, kdo má jiné věcné právo k tomuto pozemku nebo stavbě; osoby, jejichž vlastnické nebo jiné věcné právo k sousedním stavbám anebo sousedním pozemkům nebo stavbám na nich může být územním rozhodnutím přímo dotčeno.

Za účastníky řízení byli pojati pouze vlastníci sousedních pozemků a staveb, kteří mají společnou hranici s pozemky, které jsou předmětem rozhodnutí o umístění stavby.

Vlastníci vzdálenějších sousedních pozemků a staveb nebyli za účastníky řízení pojati, protože jejich práva stavbou nemohou být přímo dotčena a to jednak z důvodu velké vzdálenosti těchto sousedních pozemků a staveb od stavby povolované a také z důvodu rozsahu povolované stavby.

Ve výroku tohoto rozhodnutí je uveden pozemek parcela č. 670/5 v katastrálním území Bludovice u Nového Jičína, který vznikl rozdělením pozemku parcela č. 670/2 dle geometrického plánu č. 498-27/2013 ze dne 10.5.2013 a pozemek parcela č. 700/8 v katastrálním území Bludovice u Nového Jičína rozdělením pozemku parcela č. 700/5 dle geometrického plánu č. 512-5/2014 ze dne 21.1.2014, které vyhotovila Ing. Marie Ježková. Tyto nově oddělené pozemky parcela č. 670/5, 700/8 v katastrálním území Bludovice u Nového Jičína, na nichž se stavba beze změny původní trasy umísťuje, jsou ve vlastnictví Města Nový Jičín.

Stanoviska a vyjádření k řízení o prodloužení platnosti rozhodnutí vydali:

- souhlasné koordinované stanovisko Městský úřad Nový Jičín odboru životního prostředí pod č.j.: OŽP/46822/2015 ze dne 17.7.2015;
- stanovisko RWE Distribuční služby, s.r.o., Brno ze dne 25.6.2015 pod zn.: 5001129541;
- Stanovisko ČEZ Distribuce, a.s. Děčín pod zn.: 1076009622 ze dne 15.6.2015;
- Stanovisko SmVaK a.s., Ostrava pod zn.: 9773/V008602/2015/FA ze dne 2.6.2015;
- SSMSK p. o., středisko Nový Jičín ze dne 27.8.2015 zn.: II/210/23672/08/2015;
- Policie ČR DI Nový Jičín pod č.j.: KRPT-138876/ČJ-2015-070406 ze dne 9.7.2015;
- Povodí Odry s.p., Ostrava pod zn.: 07251/921/3.106/15-Hy ze dne 1.6.2015;
- Vyjádření Lesy ČR s.p., Lesní správa Vítkov č.j.: LCR/01740/2015 ze dne 27.7.2015;
- Vyjádření ŘSD ČR Praha pod zn.: 54200/82901/15/SI ze dne 8.9.2015;
- Vyjádření Ministerstva obrany, Agentura hospodaření s nemovitým majetkem MO – odbor územní správy majetku Brno ze dne 12.6.2015;
- Stanovisko Čepro a.s Praha pod č.j.: 8751/15 ze dne 3.8.2015;
- Vyjádření Česká telekomunikační infrastruktura a.s., Olšanská č.p. 2681/6, 130 00 Praha ze dne 16.7.2015, č.j. 64567/15;
- Vyjádření Česká telekomunikační infrastruktura a.s., Olšanská č.p. 2681/6, 130 00 Praha ze dne 1.10.2015 zn. 1091/15dm.

Stavební úřad zajistil vzájemný soulad stanovisek dotčených orgánů vyžadovaných zvláštními předpisy a zahrnul je do podmínek rozhodnutí.

Platnost svých stanovisek vydaných k územnímu rozhodnutí dále sdělili:

- Krajský úřad MsK – odbor dopravy Ostrava dne 13.8.2015 č.j.: MSK 80365/2015;
- Krajský úřad MsK – odbor ŽP a zemědělství dne 29.6.2015 č.j.: MSK 80374/2015;
- Krajská hygienická stanice MsK se sídlem v Ostravě dne 29.6.2015, č.j. KHSMS25550/2015/HOK;
- Drážní úřad Olomouc pod zn.: MO-SOO0713/12-7/Sj ze dne 24.6.2015;
- Agentura ochrany přírody a krajiny ČR – správa CHKO Beskydy pod č.j.: 3811BE2015-002 ze dne 8.10.2015.

Stanoviska a vyjádření vlastníků a správců inženýrských sítí a dotčených orgánů, zapracovaná do podmínek územního rozhodnutí č.j. ÚPSŘ/56183/2013, spis.zn. 45289/2013 Vy ze dne 26.8.2013 zůstávají nadále v platnosti beze změn.

Stavební úřad posoudil důvody, pro které nebylo požádáno o vydání stavebního povolení. Protože předpoklady, za kterých bylo územní rozhodnutí vydáno, zůstaly nezměněny, zejména zůstala v platnosti resp. byla prodloužena platnost závazných stanovisek dotčených orgánů, stavební úřad žádosti vyhověl.

Vypořádání s návrhy a námitkami účastníků: Účastníci neuplatnili návrhy a námitky.

Vypořádání s vyjádřeními účastníků k podkladům rozhodnutí:

- Účastníci se k podkladům rozhodnutí nevyjádřili.

Stavební úřad rozhodl, jak je uvedeno ve výroku rozhodnutí, za použití ustanovení právních předpisů ve výroku uvedených.

V souladu s ustanovením § 69 odst. 2 správního řádu stavební úřad tímto uvádí jména a příjmení všech účastníků řízení:

Město Nový Jičín, Obec Hodslavice, Moravskoslezský kraj Ostrava, Lesy České republiky, s.p., Hradec Králové, Svazek obcí Cyklostezka Nový Jičín - Hostašovice, ČEZ Distribuce, a. s., Povodí Odry, s.p., RWE Distribuční služby, s.r.o., Severomoravské vodovody a kanalizace Ostrava a.s., Česká telekomunikační infrastruktura a.s., Praha, ČEPRO a.s. Praha, Středisko ČD Telematika a.s., úsek INFRA Servis kabelových sítí, České dráhy a.s., Ministerstvo obrany, VUSS Brno, VOP-026 Šternberk, s.p., Ředitelství silnic a dálnic ČR, Správa silnic MSK Ostrava, Středisko Nový Jičín, Lesy České republiky, s.p., správa toků - oblast povodí Odry, Správa železniční dopravní cesty, státní organizace, Hana Zábranská, Ján Brndiar, František Zábranský, Zdenka Zábranská, Josef Zábranský, Jana Zábranská, Jaroslav Kučerka, Ing. Marcel Ulrych, Antonín Tkadleček, Marie Tkadlečková, Pavel Roháček, Ředitelství silnic a dálnic ČR, Václav Schneider, Miroslav Adamec, Jarmila Imrýšková, Petra Mikulcová, VOP-026 Šternberk, s.p., Roman Býma, Ředitelství silnic a dálnic ČR, VOP CZ, s.p.

Poučení účastníků:

Proti tomuto rozhodnutí mohou účastníci řízení podat odvolání ve lhůtě 15 dnů ode dne jeho oznámení. O odvolání rozhoduje Krajský úřad Moravskoslezského kraje, odbor územního plánování, stavebního řádu a kultury, 28. října 117, 702 18 Ostrava.

Odvolání se podává u Městského úřadu Nový Jičín, odboru územního plánování, SŘ, Masarykovo náměstí 1, 741 01 Nový Jičín. Odvolání se podává s potřebným počtem stejnopisů tak, aby jeden stejnopis zůstal správnímu orgánu a aby každý účastník dostal jeden stejnopis. Nepodá-li účastník potřebný počet stejnopisů, vyhotoví je správní orgán na náklady účastníka.

Odvoláním lze napadnout výrokovou část rozhodnutí, jednotlivý výrok nebo jeho vedlejší ustanovení. Odvolání jen proti odůvodnění rozhodnutí je nepřipustné.

Přílohy:

- Situační výkres předmětu územního řízení – příloha č.1.
- Stanoviska a vyjádření:
 - souhlasné koordinované stanovisko Městský úřad Nový Jičín odboru životního prostředí pod č.j.: OŽP/46822/2015 ze dne 17.7.2015 – příloha č.2;
 - stanovisko RWE Distribuční služby, s.r.o., Brno ze dne 25.6.2015 pod zn.: 5001129541 – příloha č.3;
 - Stanovisko ČEZ Distribuce, a.s. Děčín pod zn.: 1076009622 ze dne 15.6.2015 – příl. č.4;
 - Stanovisko SmVaK a.s., Ostrava pod zn.: 9773/V008602/2015/FA ze dne 2.6.2015 – příloha č.5;
 - SSMSK p. o., středisko Nový Jičín ze dne 27.8.2015 zn.: II/210/23672/08/2015 – příloha č.6;

- Policie ČR DI Nový Jičín pod č.j.: KRPT-138876/ČJ-2015-070406 ze dne 9.7.2015– příloha č.7;
- Povodí Odry s.p., Ostrava pod zn.: 07251/921/3.106/15-Hy ze dne 1.6.2015– příloha č.8;
- Vyjádření Lesy ČR s.p., Lesní správa Vítkov č.j.: LCR/01740/2015 ze dne 27.7.2015– příloha č.9;
- Vyjádření ŘSD ČR Praha pod zn.: 54200/82901/15/SI ze dne 8.9.2015– příloha č.10;
- Vyjádření Ministerstva obrany, Agentura hospodaření s nemovitým majetkem MO – odbor územní správy majetku Brno ze dne 12.6.2015– příloha č.11;
- Stanovisko Čepro a.s Praha pod č.j.: 8751/15 ze dne 3.8.2015– příloha č.12;
- Vyjádření Česká telekomunikační infrastruktura a.s., Olšanská č.p. 2681/6, 130 00 Praha ze dne 16.7.2015, č.j. 64567/15 – příloha č.13;
- Vyjádření Česká telekomunikační infrastruktura a.s., Olšanská č.p. 2681/6, 130 00 Praha ze dne 1.10.2015 zn. 1091/15dm– příloha č.14.

Hana Passendorferová
oprávněná úřední osoba sl.č.341



"Otisk úředního razítka"

Poplatek:

Správní poplatek podle zákona č. 634/2004 Sb., o správních poplatcích, ve znění pozdějších předpisů se nevyměřuje.

Obdrží:

I. Účastníci řízení podle § 85 odst. 1 písmeno a) i b) stavebního zákona (doporučeně do vlastních rukou):

- a) žadatel: 1. Město Nový Jičín, zastoupeno Ing. Michaelou Mrklovskou odbor Majetku rozvoje a investic MěÚ Nový Jičín, Masarykovo nám. č.p. 1/1, 741 01 Nový Jičín 1
- b) obec, na jejímž území má být požadovaný záměr uskutečněn: 2. Obec Hodslavice, IDDS: 88tbebn
3. Město Nový Jičín, Masarykovo nám. č.p. 1/1, 741 01 Nový Jičín 1 (Nový Jičín – část Bludovice)

II. Účastníci řízení podle § 85 odst. 2 stavebního zákona:

- a) Vlastník pozemku nebo stavby, na kterých má být požadovaný záměr uskutečněn není-li sám žadatelem, nebo ten, kdo má jiné věcné právo k tomuto pozemku nebo stavbě (doporučeně do vlastních rukou) – vlastníci pozemků v k.ú. Bludovice u Nového Jičína:
 4. P.č. 670/5, 700/8 Město Nový Jičín, Masarykovo nám. č.p. 1/1, 741 01 Nový Jičín 1
 5. P.č. 706 Lesy České republiky, s.p., Nový Hradec Králové, Přemyslova 1106/19, 50008 Hradec Králové
 6. P.č. 707 a 708 Ministerstvo obrany, Tychonova 221/1, Hradčany, 16000 Praha 6, Agentura hospodaření s nemovitým majetkem MO – odbor územní správy majetku Brno IDDS: hjyaavk
 7. P.č.709/1 Svazek obcí cyklostezka Nový Jičín – Hostašovice, Masarykovo nám. 1/1, 74101 Nový Jičín
- b) Osoby, jejichž vlastnické nebo jiné věcné právo k sousedním stavbám anebo sousedním pozemkům nebo stavbám na nich může být územním rozhodnutím

přímo dotčeno – vlastníci sousedních pozemků (doručení veřejnou vyhláškou)
v k.ú.: *Bludovice u Nového Jičína*:

- 255/1 Hana Zábranská, Masarykovo nám. č.p. 1/1, 741 01 Nový Jičín 1
Ján Brndiar, Bezručova č.p. 423/26, 741 01 Nový Jičín 1
255/2 František Zábranský, Dvořákova č.p. 714/13, 741 01 Nový Jičín 1
Zdenka Zábranská, Dvořákova č.p. 714/13, 741 01 Nový Jičín 1
255/4 Josef Zábranský, Na Vyhlídce č.p. 516, 742 42 Šenov u Nového Jičína
Jana Zábranská, Na Vyhlídce č.p. 516, 742 42 Šenov u Nového Jičína
256/1 Město Nový Jičín
256/2 Jaroslav Kučerka, Okružní č.p. 19, Žilina, 741 01 Nový Jičín 1
258/1 Ing. Marcel Ulrych, Rudé armády č.p. 970/2b, Mizerov, 734 01 Karviná 4
Antonín Tkadleček, Riegrova č.p. 524/5, 741 01 Nový Jičín 1
Marie Tkadlečková, Riegrova č.p. 524/5, 741 01 Nový Jičín 1
Pavel Roháček, Máchova č.p. 1100/60, 741 01 Nový Jičín 1
258/7 Ing. Marcel Ulrych, Rudé armády č.p. 970/2b, Mizerov, 734 01 Karviná 4
700/1 Ředitelství silnic a dálnic ČR, IDDS: zjq4rhz
700/5 Moravskoslezský kraj, IDDS: 8x6bxsd - Správa silnic MSK Ostrava, p.o.,
Úprkova 795/1, přívoz, 70200 Ostrava
652, 670/1 Lesy ČR s.p. Hradec Králové
671 a 681/2 Václav Schneider, Bludovice č.p. 9, 741 01 Nový Jičín 1
682/1 Miroslav Adamec, Bludovice č.p. 107, 741 01 Nový Jičín 1
683/1 Jarmila Imrýšková, Bezručova č.p. 422/24, 741 01 Nový Jičín 1
670/2 a 683/2 Petra Mikulcová, Hodslavice č.p. 228, 742 71 Hodslavice
686 Město Nový Jičín
692/1 ČR – právo hospodařit s majetkem státu: VOP CZ, s.p., Dukelská 102, 74272
Šenov u Nového Jičína, IDDS: rkga8r5
v k.ú.: *Hodslavice*
1730/2 Roman Býma, Hodslavice č.p. 473, 742 71 Hodslavice
1731/1 Ředitelství silnic a dálnic ČR, IDDS: zjq4rhz

vlastníci a správci staveb - inženýrských sítí:

- Lesy České republiky, s.p., správa toků - oblast povodí Odry, IDDS: e8jcfns
ČEZ Distribuce, a. s., IDDS: v95uqfy
Povodí Odry, státní podnik, IDDS: wwit8gq
RWE Distribuční služby, s.r.o., IDDS: jnnyjs6
Severomoravské vodovody a kanalizace Ostrava a.s., IDDS: 4xff9pv
Česká telekomunikační infrastruktura a.s., IDDS: qa7425t
ČEPRO a.s. Dělnická 213, 17004 Praha, Středisko 08 Loukov, IDDS: hk3cdqj
ČD Telematika a.s., úsek INFRA Servis kabelových sítí, Trocnovská č.p. 4, 772 58
Olomouc
Správa silnic MSK Ostrava, Středisko Nový Jičín, IDDS: jyt8nr
Správa železniční dopravní cesty, státní organizace, IDDS: uccchjm
Ředitelství silnic a dálnic ČR, IDDS: zjq4rhz

III. Dotčené správní orgány: (doručenka)

9. Hasičský záchranný sbor Moravskoslezského kraje, Výškovická 40, 70030 Ostrava, územní odbor Nový Jičín, IDDS: spdaive
10. Krajská hygienická stanice Moravskoslezského kraje se sídlem v Ostravě, Na Bělidle 7, 702 00 Ostrava – územní pracoviště Nový Jičín, IDDS: w8pai4f
11. Krajský úřad MSK, odbor životního prostředí a zemědělství, 28. října 117, 70218 Ostrava, IDDS: 8x6bxsd
12. Policie ČR – KŘPMSK - dopravní inspektorát, územní odbor Nový Jičín, Svatopluka Čecha 11, 74101 Nový Jičín 1, IDDS: n5hai7v

13. Městský úřad Nový Jičín, OŽP, odd. vodního hospodářství, odd. ochrany přírody, lesnictví a myslivosti, odd. odpadů, ochrany ovzduší a ZPF, Masarykovo nám. 1, 74101 Nový Jičín 1
14. Městský úřad Nový Jičín, odbor dopravy, Masarykovo nám. 1, 74101 Nový Jičín 1
15. Správa chráněné krajinné oblasti CHKO Beskydy, Nádražní 36, 75 661 Rožnov pod Radhoštěm, IDDS: vvedyiy
16. Drážní úřad, Sekce stavební-oblast Olomouc, Nerudova 1, 77900 Olomouc, IDDS: 5mjaaatd
17. Krajský úřad MSK, odbor dopravy a silničního hospodářství, 28. října 117, 70218 Ostrava, IDDS: 8x6bxsd
18. VUSS Brno, Svatoplukova č.p. 2687/84, Brno-Židenice, 662 10 Brno 15, IDDS: hjyaavk

IV. Správce úřední desky: (doručenka) - doručení této písemnosti do místa vyvěšení nemá právní účinky doručení

19. Obecní úřad Hodslavice, Hodslavice č.p. 211, 742 71 Hodslavice
20. Městský úřad Nový Jičín, KaÚ, Masarykovo nám. 1, 74101 Nový Jičín 1

V. Na vědomí:

21. Národní institut pro integraci osob s omezenou schopností pohybu a orientace ČR, o.s.i, Krajské konzultační středisko Moravskoslezského kraje, Kolaříkova 653, 738 01 Frýdek - Místek

Podle § 92 odst. 3 stavebního zákona se tato písemnost účastníkům řízení uvedeným v § 85 odst. 1 stavebního zákona a dotčeným správním orgánům doručuje jednotlivě.

Podle § 92 odst. 3 stavebního zákona se tato písemnost účastníkům řízení uvedeným v § 85 odst. 2 stavebního zákona doručuje veřejnou vyhláškou dle ustanovení § 25 odst. 2 správního řádu tak, že se vyvěsí na úřední desce správního orgánu, který písemnost doručuje, tj. na úřední desce Městského úřadu Nový Jičín. Podle § 25 odst. 3 správního řádu dnem vyvěšení je den vyvěšení na úřední desce Městského úřadu Nový Jičín.

Písemnost se zveřejní též způsobem umožňujícím dálkový přístup. Patnáctým dnem po vyvěšení na úřední desce Městského úřadu Nový Jičín a zveřejněním na webových stránkách Městského úřadu Nový Jičín, elektronické desce městského úřadu, se písemnost považuje za doručitou.

Městský úřad Nový Jičín


Vyvěšeno dne:

Sňato dne:

a současně zveřejněno na elektronické desce Městského úřadu Nový Jičín.

Podpis a razítko oprávněné osoby, která potvrzuje vyvěšení, sejmutí a zveřejnění způsobem umožňujícím dálkový přístup.

11



•

[illegible]

pd

bin

APV

Die	Ne	He	Li	Mi	Dr

LN7

11	TRÁ	disto por
----	-----	-----------

052	in	t.	IN 6-5	AST	verreicht k
-----	----	----	--------	-----	-------------

007
wuj Jic
owj list
WY JIC
AT
tionl
1.1
5

Over	No	Map	NO	K	Vig
------	----	-----	----	---	-----

	P	I	E	
--	---	---	---	--

1000

o Jiří

Novéhr	2-38-35
--------	---------

2013.12

Kontakt Kontakt	Kontakt Blut	Stav k 18.4.2
--------------------	-----------------	------------------



1

1125/1

11

✓

1

1



Year	Percentage
1950	7
1960	10
1970	9
1980	11
1990	10
2000	13
2010	16
2020	18

25/2

17

692/11

Year	Number of people (millions)
1980	100
1985	120
1990	140
1995	160
2000	180
2005	190
2010	195
2015	200
2020	200

332/15

592/12

692/54

Utvorbeno od správného poplatku
podle § 8 odst. 1 písm. c) zákona
č. 634/2004 Sb., o správních poplatcích.
Vyřizováno pro výkon státní správy.

Tento doklad je nedílnou součástí rozhodnutí Městského úřadu Nový Jičín,
č.j.: ÚPSŘ/ 75401/ 2015
ze dne 21.10. 2015

Ověřil: Passendorferová

MĚSTSKÝ ÚŘAD NOVÝ JIČÍN

Odbor životního prostředí

Masarykovo náměstí 1/1, 741 01 Nový Jičín

Městský úřad Nový Jičín		ev. č.: 14
C.j.:	52516/2015	
čas (čas)	20-07-2015	
doručení:	Ne	
Zpracovatel:	Počet listů:	Přílohy:
Spisový znak:	Poč. listů:	Poč. vaz.: Jiný druh:

VÁŠ DOPIS ZN: OMRI/46648/2015
ZE DNE: 26.6.2015
ČÍSLO JEDNACÍ: OŽP/46822/2015
SPIS. ZNAČKA: 46822/2015
VYŘIZUJE: Mgr. Marta Kiššová
TELEFON: 420556768365
MOBIL:
E-MAIL: mkissova@novyjicin-town.cz
DATUM: 17.07.2015

Město Nový Jičín

Odbor majetku, rozvoje a investic

Ing. Mrkllovská

Masarykovo náměstí 1

741 01 NOVÝ JIČÍN

Cyklostezka Nový Jičín-Hostašovice, úsek vojenská vlečka-potvrzení KZS OŽP/38203/2012
- koordinované závazné stanovisko

Městský úřad Nový Jičín ve smyslu §4, odst.2 a odst.7 zák.č.183/2006 Sb. o územním řízení a stavebním řádu (stavební zákon) ve znění pozdějších předpisů a na základě žádosti ze dne 26.6.2015 vydává

souhlasné
koordinované závazné stanovisko

pro záměr Cyklostezka Nový Jičín-Hostašovice, úsek vojenská vlečka-potvrzení KZS OŽP/38203/2012

pro účel : územní a stavební řízení

pro žadatele: Město Nový Jičín, Odbor majetku, rozvoje a investic, 22 1, 741 01 NOVÝ JIČÍN

za předpokladu respektování dílčích stanovisek:

1. **Odpadové hospodářství** (referent veřejné správy Mgr. Marta Kiššová)

Městský úřad Nový Jičín, odbor životního prostředí, jako věcně a místně příslušný správní orgán podle § 61 odst. 1 písm. c) zákona č. 128/2000 Sb., o obcích, ve znění pozdějších předpisů, § 11 odst. 1 zákona č. 500/2004 Sb., správní řád, ve znění pozdějších předpisů, § 79 odst. 4 písm. b) zákona č. 185/2001 Sb., o odpadech a o změně některých dalších zákonů, ve znění pozdějších předpisů na základě žádosti ze dne 26. 6. 2015 sděluje, že záměrem prodloužení platnosti územního souhlasu k akci „Cyklostezka Nový Jičín - Hostašovice, úsek vojenská vlečka“ s ohledem na vydané závazné koordinované stanovisko č.j. OŽP/38203/2012 ze dne 3.7.2015 - **nejsou dotčeny zájmy chráněné tímto zákonem.** I nadále zůstává stanovisko č.j. OŽP/38203/2012 ze dne 3.7.2015 z hlediska odpadového hospodářství v platnosti
Závěr: Záměr lze realizovat.

BANKOVNÍ SPOJENÍ

KB a. s. pobočka Nový Jičín
č. ú. 19 - 326801 / 0100 (příjmy)
č. ú. 326801 / 0100 (výdaje)
IČ 00298212

ÚŘEDNÍ DNY A HODINY

po, st 8.00 – 17.00 hod.
út, čt 8.00 – 15.00 hod.
pá 8.00 – 12.00 hod.
čtvrtek - pro předem ohlášené návštěvy
pátek - jen pro bezodkladná podání a platby
od 11.00 – do 12.00 hod. – provoz částečně omezen (přestávka)

<http://www.novy-jicin.cz>

e-mail: posta@novyjicin-town.cz

e-podatelná: e-podateln@novyjicin-town.cz

tel. ústředna: 556 768 222

fax: 556 768 289

2. Ochrana ovzduší (referent veřejné správy Ing. Dagmar Tomanová)

Městský úřad Nový Jičín, odbor životního prostředí, jako věcně příslušný orgán ochrany ovzduší podle ustanovení § 27 odst. 1 písm. f) zákona č. 201/2012 Sb., o ochraně ovzduší, v platném znění (dále jen „zákon o ovzduší“), a jako místně příslušný podle ustanovení § 11 zákona č. 500/2004 Sb., správní řád, ve znění pozdějších předpisů (dále jen „správní řád“) s předmětným záměrem souhlasí. Součástí záměru není stacionární zdroj znečišťování ovzduší. Záměr neovlivní zájmy ochrany ovzduší, jejichž posuzování dle zákona o ochraně ovzduší přísluší zdejšímu orgánu.

Závěr: Z hlediska zákona o ochraně ovzduší zdejší orgán ochrany ovzduší v dané věci závazné stanovisko nevydává.

3. Ochrana zemědělského půdního fondu (ZPF) (referent veřejné správy Ing. Danuše Rybářová)

Záměr řeší prodloužení platnosti územního rozhodnutí na akci „Cyklostezka Nový Jičín – Hostašovice, úsek vojenská vlečka“.

Závěr: Městský úřad Nový Jičín, odbor životního prostředí, jako příslušný orgán ochrany zemědělského půdního fondu podle § 61 odst. 1, písm. c) a § 66 zákona č. 128/2000 Sb., o obcích ve znění pozdějších předpisů a dle § 15 zák. č. 334/1992 Sb., o ochraně ZPF ve znění pozdějších předpisů (dále jen „zákon o ochraně ZPF“) konstatuje, že pro prodloužení platnosti územního rozhodnutí ÚPSŘ/56183/2013 ze dne 26.8.2013 platí nadále vyjádření orgánu ochrany zemědělského půdního fondu v koordinovaném závazném stanovisku OŽP/38203/2012.

4. Orgán ochrany přírody (referent veřejné správy Ing. Hana Hůlová)

Z hlediska zájmů přírody a krajiny platí pro účely projednání věci u stavebního úřadu (akce „Cyklostezka Nový Jičín – Hostašovice, úsek vojenská vlečka“) původní závazné stanovisko vydané podle zákona č. 114/1992 Sb., o ochraně přírody a krajiny, ve znění pozdějších předpisů, v rámci koordinovaného závazného stanoviska č.j. OŽP/38203/2012 ze dne 3.7.2012.

5. Státní správa lesů (referent veřejné správy Ing. Dagmar Tomanová)

Závazné stanovisko

Městský úřad Nový Jičín, odbor životního prostředí, jako orgán státní správy lesů (dále jen městský úřad), příslušný podle § 48 odst. 2 písm. c) zákona č. 289/1995 Sb., o lesích a o změně a doplnění některých zákonů v platném znění (dále jen lesní zákon), vydává žadateli, kterým je

Město Nový Jičín, Masarykovo nám. č. 1, 741 01 Nový Jičín,

ve věci změny využití území z ostatní plochy (dráhy) a umístění stavby „Cyklostezka Nový Jičín – Hostašovice“ na pozemcích současné dráhy dle přílohy PD zak.č. 11342, arch. č. 11342P1c, únor 2012, v k.ú. Hostašovice, Hodslavice, Mořkov, Životice u N.J. Bludovice, Nový Jičín-Horní Předměstí a která má být umístěná ve vzdálenosti 0-50m od pozemků určených k plnění funkcí lesa

s o u h l a s

podle ustanovení § 14 odst. 2 lesního zákona s vydáním územního rozhodnutí a stavebního povolení.

Odůvodnění

Realizace výše uvedeného záměru nepředpokládá omezení plnění funkcí lesa. Jedná se o zrušení drážního tělesa a vybudování cyklostezky, která neovlivní plnění funkce lesa, ale naopak zvýší plnění funkce rekreační a sportovní.

Upozornění:

Vlastníci nemovitosti nebo investoři staveb a zařízení jsou povinni provést na svůj náklad nezbytně nutná opatření, kterými jsou nebo budou jejich pozemky, stavby a zařízení zabezpečeny před škodami způsobenými zejména sesuvem půdy, padáním kamení, pádem stromů nebo jejich částí, přesahem větví a kořenů, zastíněním a lavinami z pozemků určených plnění funkcí lesa (§ 22 lesního zákona). Stavba samotná nesmí ohrožovat existenci lesa.

6. Orgán státní památkové péče (referent veřejné správy Eva Slováčková)

Městský úřad Nový Jičín, odbor územního plánování a stavebního řádu, oddělení stavební úřad, jako příslušný orgán státní památkové péče podle ustanovení § 29 odst. 2 písm. b) zákona č. 20/1987 Sb., o státní památkové péči, ve znění pozdějších předpisů (dále jen „zákon o státní památkové péči“) a podle ustanovení § 10 a § 11 odst. 1 písm. b) zákona č. 500/2004 Sb., správní řád, ve znění pozdějších předpisů (dále jen „správní řád“) sděluje, že pro prodloužení platnosti územního rozhodnutí ÚPSŘ/56183/2013 ze dne 26. 8. 2013 platí nadále vyjádření orgánu státní památkové péče v koordinovaném závazném stanovisku OŽP/38203/2012.

Závěr: Z hlediska zákona o státní památkové péči lze záměr realizovat.

7. Vodoprávní úřad (referent veřejné správy Mgr. Martin Petrusek)

Městský úřad Nový Jičín, odbor životního prostředí jako věcně a místně příslušný vodoprávní úřad podle § 106 odst. 1 zákona č. 254/2001 Sb., o vodách, a o změně některých zákonů (vodní zákon), ve znění pozdějších předpisů (dále jen vodní zákon), na základě žádosti ze dne 26.6.2015 ve věci platnosti koordinovaného závazného stanoviska č.j. OŽP/38203/2012 ze dne 3.7.2012 v souvislosti s prodloužením platnosti územního rozhodnutí na akci „Cyklostezka Nový Jičín – Hostašovice, úsek vojenská vlečka“ sděluje, že **souhlasné závazné stanovisko** vodoprávního úřadu uplatněné v koordinovaném závazném stanovisku č.j. OŽP/38203/2012 ze dne 3.7.2012 **zůstává i nadále v platnosti**.

8. Speciální stavební úřad pro komunikace (referent veřejné správy Ing. Čestmír Peiger)

Městský úřad Nový Jičín, odbor dopravy, příslušný podle § 40 odst. 4 písm. d) zákona č.13/1997 Sb., o pozemních komunikacích, ve znění pozdějších předpisů, (dále jen „zákon o pozemních komunikacích“) v souladu s § 149 odst. 1 zákona č. 500/2004 Sb., správní řád, ve znění pozdějších předpisů (dále jen „správní řád“) vydává **závazné stanovisko** k prodloužení platnosti územního rozhodnutí záměru stavby: „Cyklostezka Nový Jičín - Hostašovice, úsek vojenská vlečka“ (dále jen „stavba“).

K prodloužení platnosti územního rozhodnutí stavby **nemáme námítky**.

Záměr stavby byl posuzován z hlediska souladu se zákonem o pozemních komunikacích a jeho prováděcí vyhlášky, zákonem č. 183/2006 Sb., stavební zákon a jeho prováděcích vyhlášek, v platném znění. Dále byl posuzován soulad záměru s platnými technickými normami a předpisy, a také s ohledem na zajištění dopravní obslužnosti s tím, že byl sledován dopravní

význam přilehlých komunikací ve vztahu k posuzované stavbě a vliv stavby na dopravní vazby v lokalitě včetně návaznosti dotčených dopravních tras. Stavba je navržena podle podmínek uvedených v ČSN 73 6110 PROJEKTOVÁNÍ MÍSTNÍCH KOMUNIKACÍ a TP 179 NAVRHOVÁNÍ KOMUNIKACÍ PRO CYKLISTY (v novelizaci).

Odůvodnění:

Podle § 40 odst. 4 písm. d) zákona o pozemních komunikacích, obecní úřad obce s rozšířenou působností uplatňuje stanovisko k územním plánům a regulačním plánům a závazné stanovisko v územním řízení, pokud není příslušné Ministerstvo dopravy nebo krajský úřad. V daném případě bylo požádáno o stanovisko k prodloužení územního rozhodnutí pro stavbu cyklostezky.

V rámci realizace Městský úřad Nový Jičín, odbor dopravy, jako obecní úřad obce s rozšířenou působností, příslušný podle § 124 odst. 6 zák.č. 361/2000 Sb., o provozu na pozemních komunikacích, ve znění pozdějších předpisů (dále jen „zákon o silničním provozu“), v souladu s § 77 odst. 1 písm. c) zákona o silničním provozu a jeho prováděcí vyhlášky č.30/2001 Sb., v platném znění, je oprávněn k vydání stanovení k místní a přechodné úpravě provozu na místních komunikacích při realizaci záměru stavby a silnici č.III/05716.

Závěr: Záměr lze realizovat.

Poučení:

Závazné stanovisko je dle § 149 zákona č. 500/2004 Sb., správní řád, úkon učiněný dotčeným správním orgánem na základě zákona, jehož obsah je závazný pro výrokovou část rozhodnutí správního orgánu. Závazné stanovisko lze přezkoumat v odvolacím řízení proti rozhodnutí, které bude tímto závazným stanoviskem podmíněno. Jestliže odvolání směřuje proti obsahu závazného stanoviska, vyžádá odvolací správní orgán potvrzení nebo změnu závazného stanoviska od správního orgánu nadřízeného správnímu orgánu příslušnému k vydání závazného stanoviska.



„otisk úředního razítka“

Ing. Eva Bártková
vedoucí odboru životního prostředí

Přílohy:
PD

Dále obdrží (bez příloh):
Městský úřad Nový Jičín, odbor ÚPS, v domě

Město Nový Jičín
Masarykovo nám. 1/1
74101 Nový Jičín

naše značka
5001129541

vyřizuje
Bohuslav Hubička

datum
25.06.2015

Věc:

Stavba cyklostezky Nový Jičín - Hostašovice, úsek vojenská vlečka - žádost o prodloužení platnosti původního stanoviska ze dne 28.6.2012

K.ú. - p.č.: Hodslavice, Bludovice u Nového Jičína

Stavebník: Město Nový Jičín, Masarykovo nám. 1/1, 74101 Nový Jičín

Účel stanoviska: Povolení stavby - územní režim

RWE GasNet, s.r.o., jako provozovatel distribuční soustavy (PDS) a technické infrastruktury, zastoupený RWE Distribuční služby, s.r.o., vydává toto stanovisko:

Stanovisko odboru EPZ - VTL (Bohuslav Hubička):

K Vašemu požadavku sdělujeme, že v oblasti plánované cyklostezky (dle předložené situace) prochází vysokotlaký (dále jen VTL) plynovod DN 150, PN 40. Plánovaná cyklostezka kříží uvedený VTL plynovod. Je proto nutné činnost v této lokalitě řešit dle zákona 458/2000 Sb., TPG 702 04 a ČSN EN 1594.

Při realizaci cyklostezky požadujeme dodržet následující podmínky:

- ochranné pásmo VTL plynovodu je 4 m na obě strany od plynovodu;
- VTL plynovod je v místě křížení s budoucí cyklostezkou (je zde stávající cesta) v chrániče a na obou krajích jsou umístěny orientační sloupky (čičačky na sloupku);
- toto naše zařízení nesmí být v tělese cyklostezky - musí být min. 2 m od okraje cyklostezky;
- výkopové a zemní práce nad VTL plynovodem a v celém jeho ochranném pásmu (4 m na obě strany od plynovodu) provádět zásadně ručně;
- nepoškodit nadzemní části VTL plynovodu (orientační sloupky, uzávěry atd.);
- nesnižovat ani nezvyšovat stávající krytí VTL plynovodu;
- s případným nutným navýšením krytí o cca. 10 cm - 15 cm souhlasíme;
- v ochranném pásmu VTL plynovodu neskladovat žádný stavební ani jiný materiál;
- případné dočasné zařízení staveniště (maringotky, mobilní buňky atd.) umístit mimo bezpečnostní pásmo VTL plynovodu (20 m od plynovodu);
- po dobu výstavby požadujeme zabezpečit VTL plynovod proti mechanickému poškození vhodným způsobem (přejezdy zabezpečit silničními panely, ochranné pásmo VTL plynovodu ohraničit výstražnou páskou);
- před zahájením prací Vám naše zařízení vytyčíme - žádost o vytyčení se nachází na internetových stránkách www.rwe-ds.cz;
- po provedení cyklostezky (před zprovozněním) v místě křížení s VTL plynovodem přizvat zaměstnance RWE Distribuční služby, s.r.o. - Regionální oblast Morava 4 ke kontrole dodržení výše uvedených podmínek (viz. výše uvedená internetová stránka).

Uvedenou akcí nebudou dle předložené situace středotlaké a nízkotlaké plynovody v majetku RWE GasNet, s.r.o. dotčeny.

Budou-li splněny výše uvedené podmínky s akcí "Stavba cyklostezky Nový Jičín - Hostašovice, úsek vojenská vlečka" souhlasíme.

Platí pouze pro území vyznačené v příloze tohoto stanoviska a to 24 měsíců ode dne jeho vydání.

V případě dotčení pozemku v majetku RWE kontaktujte prosím RWE GasNet, s.r.o. Kontakt naleznete na adrese www.rwe-distribuce.cz/cs/kontaktni-system/, činnost "Smluvní vztahy - pozemky a budovy plynárenských zařízení",

RWE Distribuční služby, s.r.o.

Plynárenská 499/1
657 02 Brno
T +420532221111
F +420545578571
E info_ds@rwe.cz
I www.rwe.cz
IČ: 27935311
DIČ: CZ27935311

Zapsán do obchodního rejstříku:
Krajský soud v Brně
oddíl C, vložka 57165
26.07.2007

Bankovní spojení:
ČSOB a.s.
Číslo účtu: 17837923
Kód banky: 0300



případně na Zákaznické lince 840 11 33 55.

Za správnost a úplnost dokumentace předložené s žádostí včetně jejího souladu s platnými předpisy plně zodpovídá její zpracovatel. Stanovisko nenahrazuje případná další stanoviska k jiným částem stavby.

V případě další korespondence nebo jednání (např. změna stavby) uvádějte naši značku - 5001129541 a datum tohoto stanoviska. Kontakty jsou k dispozici na www.rwe-ds.cz nebo Zákaznická linka 840 11 33 55.

Bohuslav Hubička
technik externích požadavků
odbor zpracování externích požadavků
RWE Distribuční služby, s.r.o.
+420532227264
bohuslav.hubicka@rwe.cz

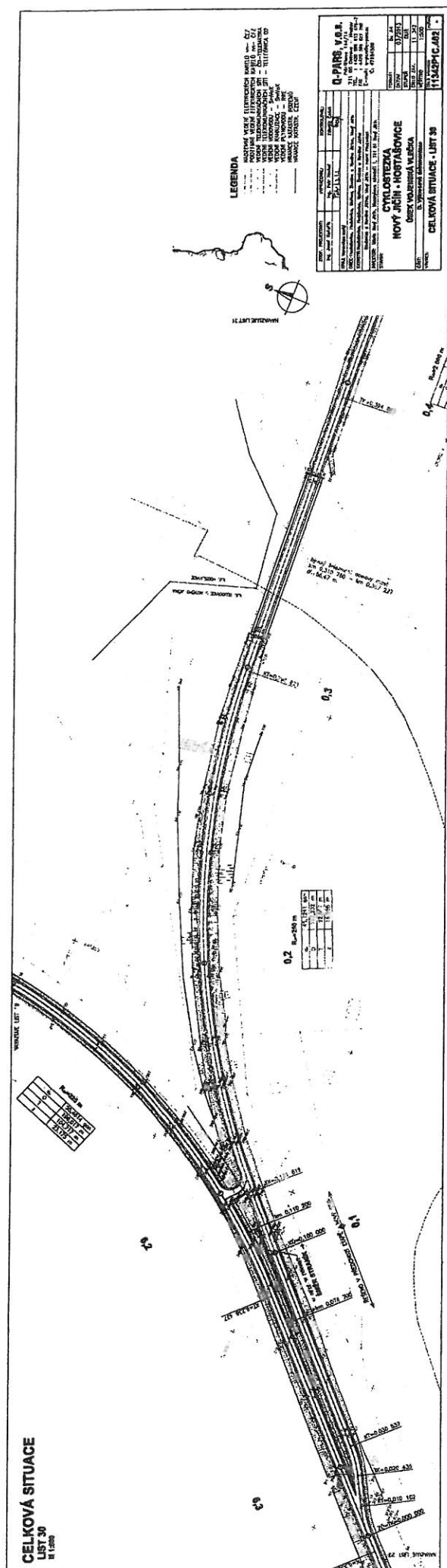
Přílohy: Orientační zakres plynárenského zařízení, Ověřená příloha žadatele, Ověřená příloha žadatele

Příloha: Orientační zakres plynárenského zařízení. Tato příloha je nedílnou součástí stanoviska č. 5001129541 ze dne 25.06.2015.
ovozovatel DS: RWE GasNet, s.r.o.; Stavebník: Město Nový Jičín, Masarykovo nám. 1/1, 74101 Nový Jičín. K.ú.: Hodslavice, Bludovice u Nového Jičína.

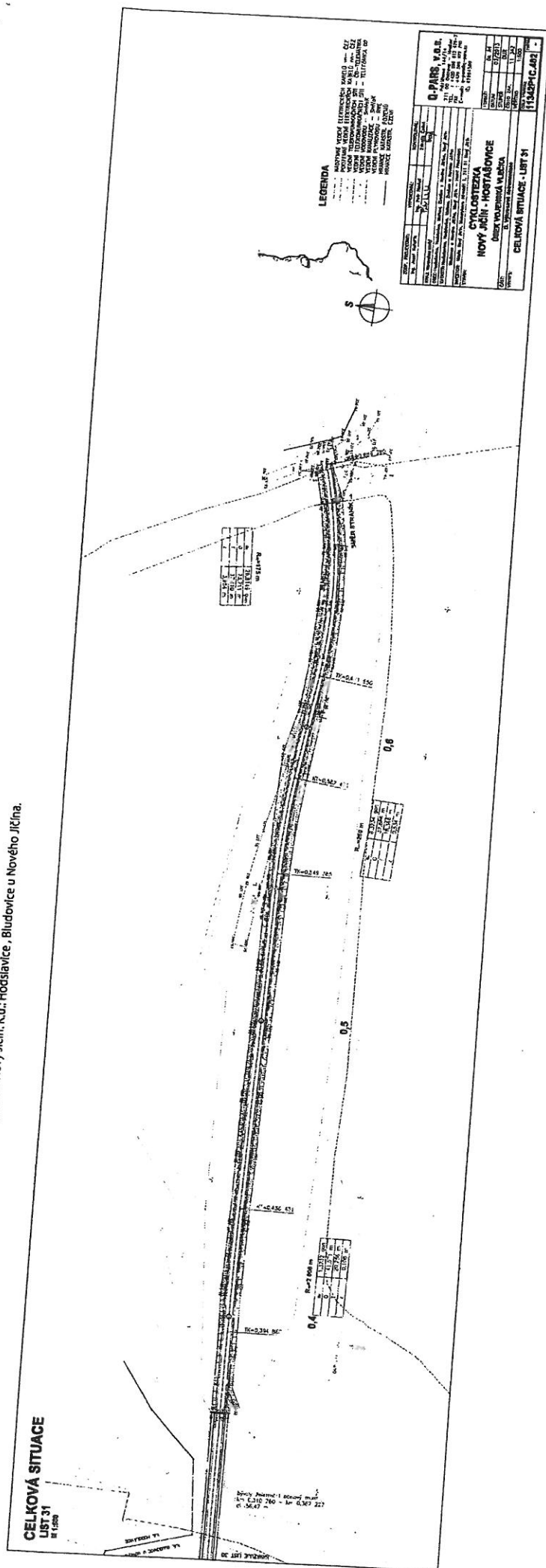


Legenda:

<div>—</div> <div>—</div> <div>—</div> <div>—</div> <div>—</div> <div>—</div> <div>—</div>		linie plynovodu
—		NTL
—		STL
—		VTL
—		VTTL
—		nefunkční
—		výstavba
<div> <div></div> </div>	regulační stanice	
<div> <div></div> </div>	ochranné zařízení	
—	kabel	
—	elektrořídířka	
—	kabel protikorozi ochrany	
<div> <div></div> </div>	anodové uzemnění	
<div> <div></div> </div>	stanice katodové ochrany	



Provozovatel DS: RWE GasNet, s.r.o.: Stavebník: Město Nový Jičín, Masarykovo nám. 1/1, 74101 Nový Jičín, K.ú.: Hodslavice, Bludovice u Nového Jičína.





Tento doklad je nedílnou součástí rozhodnutí Městského úřadu Nový Jičín,
č.j.: ÚPSR/.....75801/2015.....
ze dne 21.10. 2015
Ověřil: Passendorferová K.

Q-PARS v.o.s.
Pláničkova 144, 14
711 00 Ostrava - Hrušov

VÁŠ DOPIS ZNAČKY / ZE DNE

NAŠE ZNAČKA
1076009622

VYŘIZUJE / LINKA
Hamp/840840840

MÍSTO ODESLÁNÍ / DNE
Val. Meziříčí / 15. 6. 2015

Stanovisko ČEZ Distribuce, a.s., k žádosti ev. číslo 1076009622, vydané pro účely územního a stavebního řízení.

Název stavby: Cyklostezka Nový Jičín – Hostašovice - usek vojenská vlečka

Kat. území: Bludovice u Nového Jičína, Hodslavice Parc.číslo : Viz. situace

Předložené podklady: Situace stavby, technická zpráva

ČEZ Distribuce, a.s., souhlasí s vydáním územního rozhodnutí a stavebního povolení pro výše uvedenou stavbu při dodržení následujících podmínek:

- sdělení DSO k zařízení energetické společnosti č. 0100422818.
- při realizaci stavby musí být ve vztahu k zařízení DS dodrženy veškeré platné normy, předpisy a respektována veškerá omezení vyplývající z existence OP zařízení DS. Při práci v ochranném pásmu nutno respektovat technické normy, zejména PNE 33 3301 a ČSN EN 50423-1.
- před započítím práce požádá zhotovitel naši společnost, ČEZ Distribuce, a.s. o vydání souhlasu s činností v ochranném pásmu (OP) zařízení distribuční soustavy (DS).

Toto stanovisko má platnost 1 rok od data vydání.

Poznámka: Při další korespondenci uvádějte značku podle záhlaví.

S pozdravem



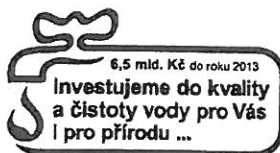
ČEZ Distribuce, a.s.
Děčín, Děčín IV-Podmokly
Teplická 874/8
PSČ 405 02
IČ: 247 29 035 91.

Ing. Miroslav Broskevič
Vedoucí oddělení Správy energetického majetku – region Morava

ČEZ Distribuce, a.s.

Děčín IV-Podmokly, Teplická 874/8, 405 02 Děčín
Zákaznická linka: 840 840 840 | Linka pro hlášení poruch: 840 850 860
fax: +420 371 102 008 | e-mail: info@cezdistribuce.cz | www.cezdistribuce.cz
IČ: 24729035, DIČ: CZ24729035 | bank. spoj.: KB Praha 35-4544580267/0100
společnost je zapsaná v obchodním rejstříku vedeném Krajským soudem v Ústí nad Labem, oddíl B, vložka 2145 s předmětem podnikání - distribuce elektřiny na základě licence č. 121015583
zasílací adresa: ČEZ Zákaznické služby, s.r.o., Guldenerova 2577/19, 303 28 Plzeň

Tento doklad je nedílnou součástí rozhodnutí Městského úřadu Nový Jičín,
č.j.: ÚPSŘ/...75401/2015
ze dne 21.10.2015
Ověřil: Passendorferová



Severomoravské vodovody
a kanalizace Ostrava a.s.
se sídlem 28. října 1235/169,
Mariánské Hory, 709 00 Ostrava

Q-PARS, v.o.s. projektování a realizace
staveb
Pláničkova 144 / 14
711 00 Ostrava

FALDYNOVÁ Eva Ing.
Tel: 596 697 128
E-mail: eva.faldynova@smvak.cz
Značka: 9773/V008602/2015/FA

Ostrava, dne: 02.06.2015

Věc: **Cyklostezka Nový Jičín - Hostašovice - prodloužení platnosti vyjádření**
Stanovisko k prodloužení platnosti

Předmětem žádosti o vyjádření je prodloužení platnosti stanoviska č. 9773/V009597/2012/FA ze dne 16.07.2012, které bylo vydáno jako „Stanovisko pro vydání územního souhlasu, resp. územního rozhodnutí“.

Na výše uvedenou stavbu bylo dne 26.8.2013 vydáno rozhodnutí zn.: ÚPSŘ/56183/2013 sp.zn.: 45289/2013Vy, které nabylo právní moci 30.9.2013.


Rozsah a technické parametry stavby zůstávají nezměněny.

Stanovisko SmVaK Ostrava a.s.

S prodloužením platnosti stanoviska souhlasíme. Požadujeme respektovat podmínky obsažené ve výše citovaném stanovisku.

Platnost tohoto stanoviska je 1 rok.

**Severomoravské vodovody
a kanalizace Ostrava a.s.**
28. října 1235/169, Mariánské Hory,
709 00 Ostrava 41


Ing. Lumír Pavelek
vedoucí technického odboru

Tel: +420 596 697 111
+420 596 697 linka

Fax: +420 596 624 205
E-mail: smvak@smvak.cz

Strana 1 z 1

DIČ: CZ45193665 IČ: 45193665
Společnost zapsána v obchodním rejstříku
Krajského soudu v Ostravě, oddíl B, vložka 347





SPRÁVA SILNIC MORAVSKOSLEZSKÉHO KRAJE,

příspěvková organizace
středisko Nový Jičín
Suворovova 525, 741 11 Nový Jičín

Příspěvková organizace
Moravskoslezského kraje



VÁŠ DOPIS ZN.:

ZE DNE:

NAŠE ZN.: II/210/ 23672/08/2015

VYŘIZUJE: Irena Navrátilová

TEL.: 555 531354

FAX: 556 710 139

E-MAIL: irena.navratilova@ssmsk.cz

DATUM: 27.srpna 2015

Město Nový Jičín

Masarykovo náměstí 1/1

odbor majetku, rozvoje a investic

74101 Nový Jičín

Městský úřad Nový Jičín		ev. č.: 21
6 2 6 1 0 1 2 0 1 5		
2-09-2015		
Přílohy:		
Průběhový znak:	Počet listů:	Počet svazů:
		Jiný druh:

Cyklostezka Nový Jičín - Hostašovice, úsek vojenská vlečka Vyjádření k prodloužení platnosti územního rozhodnutí

K umístění stavby vydala SSMSK středisko Nový Jičín vyjádření č.j. II/210/14937/2013 dne 3.7.2013.

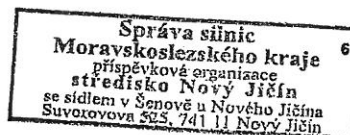
Citované vyjádření zůstává v platnosti v úplném znění.

Tento doklad je nedílnou součástí rozhodnutí Městského úřadu Nový Jičín,

č.j.: ÚPSŘ/... 75401/2015

ze dne 26.10.2015

Ověřil: Passendorferová



Ing. Zbyněk Kubala
vedoucí střediska Nový Jičín



Pomáhat a chránit

POLICIE ČESKÉ REPUBLIKY

KRAJSKÉ ŘEDITELSTVÍ POLICIE MORAVSKOSLEZSKÉHO KRAJE
územní odbor Nový Jičín
dopravní inspektorát



7
KRAJE doklad je nedílnou součástí
hodnotí Městského úřadu Nový Jičín,
č.j.: ÚPSŘ/ 75401/2015
ze dne 21.10.2015

Č. j: KRPT-138876/ČJ-2015-070406

Nový Jičín 9. července 2015

R: 629 869 976

Počet listů: 1

Městský úřad
Odbor majetku, rozvoje a investic
Ing. Michaela Mrklovská
Nový Jičín

Městský úřad Nový Jičín		ov. č.: 14
Č.j.: 57013/KON		
Datum (čas) doručení: 14-07-2015		
Zpracoval:	Počet listů:	Přílohy:
Spisový znak:	Poč. listů:	Poč. svaz.: Jiný druh:

Cyklostezka Nový Jičín – Hostašovice, úsek vojenská vlečka – stanoviško.

Policie České republiky, Krajské ředitelství policie Moravskoslezského kraje, Dopravní inspektorát v Novém Jičíně, jako orgán státní správy na úseku bezpečnosti a plynulosti silničního provozu, z hlediska svých sledovaných zájmů k Vámi předložené žádosti **sděluje** následující:

- Nemáme námitek k prodloužení platnosti územního rozhodnutí výše nadepsané stavby. V případě změny ČSN nebo TP, však bude nutno PD autorizovat.

Zpracoval: por. Petr Londín, komisař

npor. Mgr. Jaromír STECULA
vedoucí Dopravního inspektorátu

Svatopluka Čecha č. 11
741 01 Nový Jičín

www.policie.cz

Tel.: +420 974 735 258
Fax: +420 974 735 928
Email: nj.di@pcr.cz



Povodí Odry
státní podnik



POD000102074

8

Váš dopis zn.: QDo15024/Fi
Ze dne:

Naše zn.: 07251/921/3.106/15-Hy
Vyřizuje: Tomáš Hýl
Tel.: 596 657 292
E-mail: Tomas.Hyl@pod.cz
Datum: 1.6.2015

Tento doklad je nedílnou součástí rozhodnutí Městského úřadu Nový Jičín, č.j.: ÚPSŘ/ 75401/2015

Q - PARS v.o.s. ze dne 21.10.2015

Ověřil: Passendorferová R -

Pláničkova 144/14

711 00 Ostrava - Hrušov

Cyklostezka Nový Jičín - Hostašovice - stanovisko správce povodí k žádosti o prodloužení původního stanoviska


Dopisem ze dne 21.5.2015 jste nás požádali o prodloužení platnosti stanoviska správce povodí k výše uvedené akci, které jste obdrželi dopisem č.j.96023/923/2/846/2012 ze dne 20.6.2012

Stavbou bude dotčen vodní tok Zrzávka ve správě státního podniku Lesy ČR, Správa toků, oblast povodí Odry, Nádražní 2811, 738 01 Frýdek Místek.

Naše výše citované stanovisko ze dne 20.6.2012 zůstává i nadále v platnosti.

Platnost tohoto vyjádření je jeden rok od data vydání.

Povodí Odry,
státní podnik 210
701 26 Ostrava, Varenská 49


Ing. Tomáš Skokan
vedoucí provozního odboru

Na vědomí
Povodí Odry – VH KI

Státní podnik Povodí Odry zpracovává osobní údaje dle zákona č. 101/2002 Sb. v platném znění. Bližší informace naleznete na webových stránkách.

Doručovací adresa:

Povodí Odry, státní podnik
Varenská 3101/49, 701 26 Ostrava
E-mail: info@pod.cz

IČ: 70890021, DIČ: CZ70890021
Zapsán v OR u Krajského soudu
v Ostravě, spisová značka AXIV 584

Bankovní spojení:
KB Ostrava
č. ú.: 97104761/0100

www.pod.cz

Q-PARS, v.o.s.
Ing. arch Jaromír Fišer
Pláničkova 144/14
711 00 Ostrava - Hrušov

VÁŠ DOPIS ZN. QDo15035/Fi	ČÍSLO JEDNACÍ LČR/01740/2015	SPISOVÁ ZNAČKA LČR/105/7635/2015	DATUM 27.7.2015
VYŘIZUJE Iveta Škapová	TELEFON 956 105 110	GSM 724 523 572	FAX 724 523 572
			E-MAIL skapova.ls105@lesy.cz

Věc: vyjádření k projektové dokumentaci akce „Cyklostezka Nový Jičín – Hostašovice, úsek Vojenská vlečka“

Ve věci vyjádření k projektové dokumentaci akce „Cyklostezka Nový Jičín – Hostašovice, úsek Vojenská vlečka“ dále jen „stavba“ Vám sdělujeme následující:

- pozemek p. č. 652, druh pozemku ostatní plocha, k.ú. Bludovice ve vlastnictví České republiky, ke kterému mají Lesy České republiky, s.p. Hradec Králové právo hospodařit - dle přiložené projektové dokumentace nedojde k dotčení tohoto pozemku, jedná se pouze o sousední pozemek. Lesní správa Vítkov souhlasí s realizací stavby za podmínky, že výše uvedený pozemek nebude použit ke skládce stavebního materiálu a ani nebude jinak dotčen, omezen nebo využíván v souvislosti s realizací „stavby“
- Lesní správa Vítkov *nesouhlasí* s umístěním „stavby“ do 50 m od okraje lesního pozemku p.č. 670/1, druh pozemku lesní pozemek, k. ú. Bludovice ve vlastnictví České republiky, ke kterému mají Lesy České republiky, s.p. Hradec Králové právo hospodařit
- pozemek p.č. 670/2, druh pozemku lesní pozemek, k. ú. Bludovice, vlastník Petra Mikulcová, Hodslavice 228 – z hlediska odborného lesního hospodáře nemáme námitek s dotčením části lesního pozemku o výměře 6 m², je však nutné požádat o souhlas s umístěním „stavby“ vlastníka pozemku a na dotčenou část pozemku zajistit u příslušného úřadu, referátu životního prostředí trvalé odnětí nebo omezení z pozemku určeného k plnění funkce lesa
- pozemek p.č. 706, druh pozemku vodní plocha, k.ú. Bludovice, vlastník pozemku Česká republika – Lesy České republiky, s.p. Hradec Králové - s vyjádřením ke „stavbě“ bude nutné se obrátit na Lesy České republiky, s.p., Správa toků – oblast povodí Odry, Nádražní 2811, PSČ:738 01 Frýdek - Místek

S pozdravem

Ing. Jiří Groda
lesní správce

Lesy České republiky, s.p.
se sídlem Přemyslova 1106/19, Nový Hradec Králové
500 08 Hradec Králové
IČ: 42196451, DIČ: CZ42196451
Lesní správa Vítkov
Opavská 97, 749 01 Vítkov

[21]





ŘEDITELSTVÍ SILNIC A DÁLNIC ČR

10.

Tento doklad je nedílnou součástí rozhodnutí Městského úřadu Nový Jičín,
č.j.: ÚPSŘ/.....75401/2015
ze dne 21. 10. 2015
Ověřil: Passendorferová L.

V Ostravě dne: 8. 9. 2015

Vaše zn.: QDo15045/Fi

zn.: 54200/S1812/12/Ku

Spzn: NJ 58/12-I/57

Vyřizuje: Mgr. Slezáková/427

Q – PARS, v.o.s.
Pláničkova 144/14
711 00 OSTRAVA-HRUŠOV

„Cyklostezka Nový Jičín – Hostašovice, úsek vojenská vlečka“
- vyjádření k DÚR

Ředitelství silnic a dálnic ČR, Správa Ostrava byla doručena Vaše žádost o vyjádření respektive o potvrzení platnosti vyjádření ze dne 13. 7. 2012 zn. 54200/S1812/12/Ku vztahující se k akci: „Cyklostezka Nový Jičín – Hostašovice, úsek vojenská vlečka“.

Vzhledem ke skutečnosti, že oproti původně předložené dokumentaci nedošlo ke změnám, kterými by byly dotčeny zájmy Ředitelství silnic a dálnic ČR, Správa Ostrava můžeme s tímto potvrzením platnosti souhlasit za předpokladu splnění těchto podmínek:

- Podmínky uvedené ve vyjádření ze dne 13. 7. 2012 zn. 54200/S1813/12/Ku zůstávají nadále v platnosti.
- Ředitelství silnic a dálnic ČR, Správa Ostrava jako majetkový správce silnice I. třídy si vyhrazuje právo kdykoliv doplnit své vyjádření.
- Požadujeme předložit PD v dalším stupni kde budou stanoveny podmínky pro provádění stavebních prací.

Ing. Tomáš Opěla
ředitel Správy Ostrava

Ředitelství silnic a dálnic ČR, Správa Ostrava, Mojmírovců 5, 709 81 Ostrava – Mariánské Hory
tel: 596 663 427, mobil: 727 943 288, e-mail: michaela.slezakova@rsd.cz

11.
Tento doklad je nedílnou součástí r.
hodnutí Městského úřadu Nový Jič
č.j.: ÚPSŘ... 75401/17015
ze dne 21.10.2015
člil: Passendorferová K.

MINISTERSTVO OBRANY
Agentura hospodaření s nemovitým majetkem
Odbor územní správy majetku Brno

Svatoplukova 2687/84, PSČ 615 00 Brno-Židenice, datová schránka hjyaavk

V Brně dne 12. června 2015

Výtisk číslo: 1

Počet listů: 1


Q – PARS, v.o.s.
Projektování a realizace staveb
Pláničkova 144/14
711 00 Ostrava - Hrušov

Věc: Cyklostezka Nový Jičín – Hostašovice, úsek vojenská vlečka (QDo15018/Fi)

ČR – MO Agentura hospodaření s nemovitým majetkem, Odbor územní správy majetku Brno souhlasí s realizací akce, tak jak bylo doloženo v písemné a grafické podobě, za těchto podmínek.

- stavba se dotkne pozemků p.č. 707 a 708 v k.ú. Bludovice u Nového Jičína, které jsou v příslušnosti hospodaření ČR – MO Agentura hospodaření s nemovitým majetkem, Odbor územní správy majetku Brno
 - před vydáním stavebního povolení bude dořešen majetkoprávní stav k pozemkům p.č. 707 a 708 v k.ú. Bludovice u Nového Jičína tj. převod na investora akce.
- Z hlediska územních zájmů nevidujeme v uvedené lokalitě inženýrské sítě a podzemní telekomunikační vedení.

Vyřizuje: Ing. Antonín Laibner, tel. 973402765, mob. 602573090


Ředitel OÚSM
Ing. Jaroslav Valchář

Doručovací adresa: Agentura hospodaření s nemovitým majetkem, Odbor územní správy majetku, Svatooplukova 84, 66210 Brno



Tento doklad je nedílnou součástí rozhodnutí Městského úřadu Nový Jičín,
č.j.: ÚPSR/75401/2015
ze dne 21.10.2015
Ověřil: Passendorferová

Q-PARS, v.o.s.
Ing. Arch. Jaromír Fišer
Pláničkova 144/14
711 00 Ostrava-Hrušov

V Loukově, dne: 03.08.2015
Naše č. j.: 9751/15
Vyřizuje: Zatloukal Václav

Věc : CYKLOSTEZKA NOVÝ JIČÍN - HOSTAŠOVICE, úsek vojenská vlečka – stanoviště
pro územní řízení

Na základě vaší žádosti značky QDo15036/Fi ze dne 14.7.2015 Vám po prostudování zaslané části DUR sdělujeme, že v katastru obce Bludovice, ve kterém je připravovaná stavba tohoto úseku cyklostezky, je dle pravomocného ÚR č. 30/2008 umístěna naše veřejno-prospěšná stavba produktovodu Loukov – Sedlnice (OP – 300 m na obě strany od trasy produktovodu).

Vzhledem k tomu, že zbývající část cyklostezky (včetně úseku v kú. Hodslavice), kde dochází k přímému křížení s předmětným produktovodem, byla již za splnění našich podmínek realizována a v úseku cyklostezky umístěvané v místě vojenské vlečky (kú. Bludovice u NJ) nedochází k přímé kolizi obou staveb, nemáme k vydání územního rozhodnutí pro tuto část cyklostezky žádné připomínky.

S pozdravem

ČEPRO, a.s.
Václav Zatloukal, dle pověření č.j. 37915 z 5.1.2015
OTR, pracoviště Loukov, 768 75
602 616978, 573 301128
vaclav.zatloukal@ceproas.cz
IČ: 60193531, DIČ: CZ60193531
Zapsáno v obchodním rejstříku Městského soudu v Praze, oddíl B, vložka 2341

Přílohy : -

CO : ČEPRO, a.s., OESN, Dělnická 213/12, 170 04 Praha 7
ČEPRO, a.s., OTR, pracoviště Loukov

ČEPRO, a. s.
Dělnická 12, č. p. 213
170 04 Praha 7
Česká republika

Tel.: +420 221 968 111
Fax: +420 221 968 300
E-mail: ceproas@ceproas.cz
http://www.ceproas.cz

Zapsáno v Obchodním
rejstříku vedeném
Městským soudem v Praze,
oddíl B, vložka 2341.

IČ: 60193531
DIČ: CZ60193531

► CETIN ČESKÁ
TELEKOMUNIKAČNÍ
INFRASTRUKTURA

Tento doklad je nedílnou součástí rozhodnutí Městského úřadu Nový Jičín,
č.j.: ÚPSJN.....75401/2015.....
ze dne 01.10.2015
Ověřil: Passendorferová A.

Ing. Michaela Mrklovská

Městský úřad Nový Jičín

Masarykovo nám.1

74101 Nový Jičín

Váš dopis: 04.09.2015
Vyřizuje: Dombrovský 602 786 457

Naše značka: 1091/15dm
Datum: 01.10.2015

Stavební povolení

Na základě vyjádření o existenci SEK v majetku CETIN, a.s. č.j.645627/15 pro stavbu „Cyklostezka Nový Jičín – Hostašovice, úsek vojenská vlečka“ a Vámi dodané situace stavby, sdělujeme

Souhlasíme s vydáním Územního rozhodnutí a Stavebního povolení na tuto stavbu s tím, že budou splněny podmínky ochrany SEK v majetku CETIN, a.s.

V místě vjezdu nebo nových zpevněných ploch provede stavebník obnažení stávajících telekomunikačních kabelů s přesahem 0,5metru, uloží kabely do půlených chrániček AROT, vedle položí náhradní prostup tvořený trubkou Kopoflex o průměru 110 mm a přizve zaměstnance společnosti CETIN a.s., ke kontrole jejich neporušenosti před záhozem. Půlené chráničky i náhradní prostup budou přesahovat okraje vjezdu 0,5metru na obě strany.

Za CETIN, a.s.
Karel Dombrovský
POS PO Morava
Na základě Pověření

Česká telekomunikační infrastruktura a.s.
Olšanská 2681/6
130 00 Praha 3
DIČ: CZ04084063

154

IČO: 04084063, DIČ: CZ04084063
Bankovní spojení: PPF banka, Evropská 2690/17, Praha 6, č. ú 2019160003/6000
Česká telekomunikační infrastruktura a. s. se sídlem Olšanská 2681/6, Praha 3, PSČ 130 00,
reg. u Městského soudu v Praze spís. zn. B 20623
www.cetin.cz

**VYJÁDŘENÍ O EXISTENCI SÍTĚ ELEKTRONICKÝCH KOMUNIKACÍ
A VŠEOBECNÉ PODMÍNKY OCHRANY SÍTĚ ELEKTRONICKÝCH KOMUNIKACÍ
SPOLEČNOSTI Česká telekomunikační infrastruktura a.s.**

vydané podle § 101 zákona č. 127/2005 Sb., o elektronických komunikacích a o změně některých souvisejících zákonů (zákon o elektronických komunikacích), ve znění pozdějších předpisů a § 161 zákona č. 183/2006 Sb., o územním plánování a stavebním řádu (stavební zákon) či dle dalších příslušných právních předpisů

Číslo jednací: 645627/15

Číslo žádosti: 0115 407 335

Důvod vydání Vyjádření: Územní řízení k rozhodnutí - o umístění stavby, - o změně využití území, - o změně stavby

Platnost tohoto Vyjádření končí dne: 16. 7. 2017.

Žadatel	Q-PARS, v.o.s.	
Stavebník	Město Nový Jičín, Ing. Mrklůvská	
Název akce	Cyklostezka Nový Jičín-Hostašovice, úsek vojenská vlečka	
Zájmové území	Okres	Nový Jičín
	Obec	Hodslavice, Nový Jičín
	Kat. území / č. parcely	Bludovice u Nového Jičína; Hodslavice

Žadatel shora označenou žádostí určil a vyznačil zájmové území, jakož i stanovil důvod pro vydání Vyjádření o existenci sítě elektronických komunikací a Všeobecných podmínek ochrany sítě elektronických komunikací společnosti Česká telekomunikační infrastruktura a.s. (dále jen Vyjádření).
Na základě určení a vyznačení zájmového území žadatelem a na základě stanovení důvodu pro vydání Vyjádření vydává společnost Česká telekomunikační infrastruktura a.s. následující Vyjádření:

Ve vyznačeném zájmovém území se nachází síť elektronických komunikací společnosti Česká telekomunikační infrastruktura a.s. (dále jen SEK) nebo její ochranné pásmo.

Existence a poloha SEK je zakreslena v příloženém výřezu/výřezech z účelové mapy SEK společnosti Česká telekomunikační infrastruktura a.s. Ochranné pásmo SEK je v souladu s ustanovením § 102 zákona č. 127/2005 Sb., o elektronických komunikacích a o změně některých souvisejících zákonů stanoveno rozsahem 1,5 m po stranách krajního vedení SEK a není v příloženém výřezu/výřezech z účelové mapy SEK společnosti Česká telekomunikační infrastruktura a.s. vyznačeno (dále jen Ochranné pásmo).

(1) Vyjádření je platné pouze pro zájmové území určené a vyznačené žadatelem, jakož i pro důvod vydání Vyjádření stanovený žadatelem v žádosti.

Číslo jednací:

645627/15

Číslo žádosti:

0115 407 335

Vyjádření pozbývá platnosti uplynutím doby platnosti v tomto *Vyjádření* uvedeně, změnou rozsahu zájmového území či změnou důvodu vydání *Vyjádření* uvedeného v žádosti, nesplněním povinnosti stavebníka dle bodu (3) tohoto *Vyjádření*, a nebo pokud se žadatel či stavebník bezprostředně před zahájením realizace stavby ve vyznačeném zájmovém území prokazatelně neujistí u společnosti *Česká telekomunikační infrastruktura a.s.* o tom, zda toto *Vyjádření* v době bezprostředně předcházející zahájení realizace stavby ve vyznačeném zájmovém území stále odpovídá skutečnosti, to vše v závislosti na tom, která ze skutečností rozhodná pro pozbytí platnosti tohoto *Vyjádření* nastane nejdříve.

(2) Podmínky ochrany *SEK* jsou stanoveny v tomto *Vyjádření* a ve Všeobecných podmínkách ochrany *SEK* společnosti *Česká telekomunikační infrastruktura a.s.*, které jsou nedílnou součástí tohoto *Vyjádření*. Stavebník, nebo jím pověřená třetí osoba, je povinen řídit se těmito Všeobecnými podmínkami ochrany *SEK* společnosti *Česká telekomunikační infrastruktura a.s.*

(3) Stavebník, nebo jím pověřená třetí osoba, je povinen pouze pro případ, že

a) existence a poloha *SEK*, jež je zakreslena v přiloženém výřezu/výřezech z účelové mapy *SEK* společnosti *Česká telekomunikační infrastruktura a.s.* a nebo

b) toto *Vyjádření*, včetně Všeobecných podmínek ochrany *SEK*

nepředstavuje dostatečnou informaci pro záměr, pro který podal shora označenou žádost nebo pro zpracování projektové dokumentace stavby, která koliduje se *SEK*, nebo zasahuje do Ochranného pásma *SEK*, vyzvat písemně společnost *Česká telekomunikační infrastruktura a.s.* k upřesnění podmínek ochrany *SEK*, a to prostřednictvím zaměstnance společnosti *Česká telekomunikační infrastruktura a.s.* pověřeného ochranou sítě - Karel Dombrovský, e-mail: karel.dombrovsky@cetin.cz (dále jen *POS*).

(4) Přeložení *SEK* zajistí její vlastník, společnost *Česká telekomunikační infrastruktura a.s.* Stavebník, který vyvolal překládku *SEK* je dle ustanovení § 104 odst. 17 zákona č. 127/2005 Sb., o elektronických komunikacích a o změně některých souvisejících zákonů povinen uhradit společnosti *Česká telekomunikační infrastruktura a.s.* veškeré náklady na nezbytné úpravy dotčeného úseku *SEK*, a to na úrovni stávajícího technického řešení.

(5) Pro účely přeložení *SEK* dle bodu (3) tohoto *Vyjádření* je stavebník povinen uzavřít se společností *Česká telekomunikační infrastruktura a.s.* Smlouvu o realizaci překládky *SEK*.

(6) Společnost *Česká telekomunikační infrastruktura a.s.* prohlašuje, že žadateli byly pro jím určené a vyznačené zájmové území poskytnuty veškeré, ke dni podání shora označené žádosti, dostupné informace o *SEK*.

(7) Žadateli převzetím tohoto *Vyjádření* vzniká povinnost poskytnuté informace a data užít pouze k účelu, pro který mu byla tato poskytnuta. Žadatel není oprávněn poskytnuté informace a data rozmnožovat, rozšiřovat, pronajímat, půjčovat či jinak užívat bez souhlasu společnosti *Česká telekomunikační infrastruktura a.s.* V případě porušení těchto povinností vznikne žadateli odpovědnost vyplývající z platných právních předpisů, zejména předpisů práva autorského.

V případě dotazů k *Vyjádření* lze kontaktovat společnost *Česká telekomunikační infrastruktura a.s.* na asistenční lince 14 111.


Přílohami *Vyjádření* jsou:

- Všeobecné podmínky ochrany *SEK* společnosti *Česká telekomunikační infrastruktura a.s.*
- Situační výkres (obsahuje zájmové území určené a vyznačené žadatelem a výřezy účelové mapy *SEK*)
- Informace k vytyčení *SEK*

Číslo jednací: 645627/15

Číslo žádosti: 0115 407 335

Vyjádření vydala společnost Česká telekomunikační infrastruktura a.s. dne: 16. 7. 2015.


Česká telekomunikační infrastruktura a.s.
Olšanská 2681/6
130 00 Praha 3
DIČ: CZ04084063

96

Všeobecné podmínky ochrany SEK společnosti Česká telekomunikační infrastruktura a.s.**I. Obecná ustanovení**

1. Stavebník, nebo jím pověřená třetí osoba, je povinen při provádění jakýchkoliv činností, zejména stavebních nebo jiných prací, při odstraňování havárií a projektování staveb, řídit se platnými právními předpisy, technickými a odbornými normami (včetně doporučených), správnou praxí v oboru stavebnictví a technologickými postupy a učinit veškerá opatření nezbytná k tomu, aby nedošlo k poškození nebo ohrožení sítě elektronických komunikací ve vlastnictví společnosti *Česká telekomunikační infrastruktura a.s.* a je výslovně srozuměn s tím, že *SEK* jsou součástí veřejné komunikační sítě, jsou zajišťovány ve veřejném zájmu a jsou chráněny právními předpisy.
2. Při jakékoliv činnosti v blízkosti vedení *SEK* je stavebník, nebo jím pověřená třetí osoba, povinen respektovat ochranné pásmo *SEK* tak, aby nedošlo k poškození nebo zamezení přístupu k *SEK*. Při křížení nebo souběhu činností se *SEK* je povinen řídit se platnými právními předpisy, technickými a odbornými normami (včetně doporučených), správnou praxí v oboru stavebnictví a technologickými postupy. Při jakékoliv činnosti ve vzdálenosti menší než 1,5 m od krajního vedení vyznačené trasy podzemního vedení *SEK* (dále jen *PVSEK*) nesmí používat mechanizačních prostředků a nevhodného nářadí.
3. Pro případ porušení kterékoliv z povinností stavebníka, nebo jím pověřené třetí osoby, založené Všeobecnými podmínkami ochrany *SEK* společnosti *Česká telekomunikační infrastruktura a.s.* je stavebník, nebo jím pověřená třetí osoba, odpovědný za veškeré náklady a škody, které společnosti *Česká telekomunikační infrastruktura a.s.* vzniknou porušením jeho povinností.
4. V případě, že budou zemní práce zahájeny po uplynutí doby platnosti tohoto *Vyjádření*, nelze toto *Vyjádření* použít jako podklad pro vytyčení a je třeba požádat o vydání nového *Vyjádření*.
5. Bude-li žadatel na společnosti *Česká telekomunikační infrastruktura a.s.* požadovat, aby se jako účastník správního řízení, pro jehož účely bylo toto *Vyjádření* vydáno, vzdala práva na odvolání proti rozhodnutí vydanému ve správním řízení, pro jehož účely bylo toto *Vyjádření* vydáno, je povinen kontaktovat *POS*.

II. Součinnost stavebníka při činnostech v blízkosti SEK

1. Započetí činnosti je stavebník, nebo jím pověřená třetí osoba, povinen oznámit *POS*. Oznámení bude obsahovat číslo *Vyjádření*, k němuž se vztahují tyto podmínky.
2. Před započatím zemních prací či jakékoliv jiné činnosti je stavebník, nebo jím pověřená třetí osoba, povinen zajistit vyznačení tras *PVSEK* na terénu dle polohopisné dokumentace. S vyznačenou trasou *PVSEK* prokazatelně seznámí všechny osoby, které budou a nebo by mohly činnosti provádět.
3. Stavebník, nebo jím pověřená třetí osoba, je povinen upozornit jakoukoliv třetí osobu, jež bude provádět zemní práce, aby zjistila nebo ověřila stranovou a hloubkovou polohu *PVSEK* příčnými sondami, a je srozuměn s tím, že možná odchylka uložení středu trasy *PVSEK*, stranová i hloubková, činí +/- 30 cm mezi skutečným uložením *PVSEK* a polohovými údaji ve výkresové dokumentaci.
4. Při provádění zemních prací v blízkosti *PVSEK* je stavebník, nebo jím pověřená třetí osoba, povinen postupovat tak, aby nedošlo ke změně hloubky uložení nebo prostorového uspořádání *PVSEK*. Odkryté *PVSEK* je stavebník, nebo jím pověřená třetí osoba, povinen zabezpečit proti prověšení, poškození a odcizení.
5. Při zjištění jakéhokoliv rozporu mezi údaji v projektové dokumentaci a skutečností je stavebník, nebo jím pověřená třetí osoba, povinen bez zbytečného odkladu přerušit práce a zjištění rozporu oznámit *POS*. V přerušovaných pracích lze pokračovat teprve poté, co od *POS* prokazatelně obdržel souhlas k pokračování v pracích.

Příloha k Vyjádření 645627/15

Číslo žádosti: 0115 407 335

6. V místech, kde PVSEK vystupuje ze země do budovy, rozváděče, na sloup apod. je stavebník, nebo jím pověřená třetí osoba, povinen vykonávat zemní práce se zvýšenou mírou opatrnosti s ohledem na ubývající krytí nad PVSEK. Výkopové práce v blízkosti sloupů nadzemního vedení SEK (dále jen NVSEK) je povinen provádět v takové vzdálenosti, aby nedošlo k narušení jejich stability, to vše za dodržení platných právních předpisů, technických a odborných norem, správné praxi v oboru stavebnictví a technologických postupů.
7. Při provádění zemních prací, u kterých nastane odkrytí PVSEK, stavebník, nebo jím pověřená třetí osoba před zakrytím PVSEK vyzve POS ke kontrole. Zához je stavebník oprávněn provést až poté, kdy prokazatelně obdržel souhlas POS.
8. Stavebník, nebo jím pověřená třetí osoba, není oprávněn manipulovat s kryty kabelových komor a vstupovat do kabelových komor bez souhlasu společnosti *Česká telekomunikační infrastruktura a.s.*
9. Stavebník, nebo jím pověřená třetí osoba, není oprávněn trasu PVSEK mimo vozovku přejíždět vozidly nebo stavební mechanizací, a to až do doby, než PVSEK řádně zabezpečí proti mechanickému poškození. Stavebník, nebo jím pověřená třetí osoba, je povinen projednat s POS způsob mechanické ochrany trasy PVSEK. Při přepravě vysokého nákladu nebo mechanizace pod trasou NVSEK je stavebník, nebo jím pověřená třetí osoba, povinen respektovat výšku NVSEK nad zemí.
10. Stavebník, nebo jím pověřená třetí osoba, není oprávněn na trase PVSEK (včetně ochranného pásma) jakkoliv měnit niveletu terénu, vysazovat trvalé porosty ani měnit rozsah a konstrukci zpevněných ploch (např. komunikací, parkovišť, vjezdů aj.).
11. Stavebník, nebo jím pověřená třetí osoba, je povinen manipulační a skladové plochy zřizovat v takové vzdálenosti od NVSEK, aby činnosti na/v manipulačních a skladových plochách nemohly být vykonávány ve vzdálenost menší než 1m od NVSEK.
12. Stavebník, nebo jím pověřená třetí osoba, není oprávněn užívat, přemísťovat a odstraňovat technologické, ochranné a pomocné prvky SEK.
13. Stavebník, nebo jím pověřená třetí osoba, není oprávněn bez předchozího projednání jakkoliv manipulovat s případně odkrytými prvky SEK, zejména s ochrannou skříní optických spojek, optickými spojkami, technologickými rezervami či jakýmkoliv jiným zařízením SEK.
14. Stavebník, nebo jím pověřená třetí osoba, je povinen každé poškození či krádež SEK neprodleně od okamžiku zjištění takové skutečnosti, oznámit POS na telefonní číslo: 602 786 457 nebo v mimopracovní době na telefonní číslo 238 462 690.

III. Práce v objektech a odstraňování objektů

1. Stavebník, nebo jím pověřená třetí osoba, je povinen před zahájením jakýchkoliv prací v budovách a jiných objektech, kterými by mohl ohrozit stávající SEK, prokazatelně kontaktovat POS a zajistit u společnosti *Česká telekomunikační infrastruktura a.s.* bezpečné odpojení SEK.
2. Při provádění činností v budovách a jiných objektech je stavebník, nebo jím pověřená třetí osoba, povinen v souladu s právními předpisy, technickými a odbornými normami (včetně doporučených), správnou praxí v oboru stavebnictví a technologickými postupy provést mimo jiné průzkum vnějších i vnitřních vedení SEK na omítce i pod ní.

IV. Součinnost stavebníka při přípravě stavby

Příloha k Vyjádření 645627/15

Číslo žádosti: 0115 407 335

1. Pokud činností stavebníka, nebo jím pověřené třetí osoby, k níž je třeba povolení správního orgánu dle zvláštního právního předpisu, dojde k ohrožení či omezení *SEK*, je stavebník, nebo jím pověřená třetí osoba, povinen kontaktovat *POS* a předložit zakreslení *SEK* do příslušné dokumentace stavby (projektové, realizační, koordinační atp.).
2. V případě, že pro činnosti stavebníka, nebo jím pověřené třetí osoby, není třeba povolení správního orgánu dle zvláštního právního předpisu, je stavebník, nebo jím pověřená třetí osoba, povinen předložit zakreslení trasy *SEK* i s příslušnými kótami do zjednodušené dokumentace (katastrální mapa, plánec), ze které bude zcela patrná míra dotčení *SEK*.
3. Při projektování stavby, rekonstrukce či přeložky vedení a zařízení silových elektrických sítí, elektrických trakcí vlaků a tramvají, nejpozději však před zahájením správního řízení ve věci povolení stavby, rekonstrukce či přeložky vedení a zařízení silových elektrických sítí, elektrických trakcí vlaků a tramvají, je stavebník, nebo jím pověřená třetí osoba, povinen provést výpočet rušivých vlivů, zpracovat ochranná opatření a předat je *POS*.
4. Při projektování stavby, při rekonstrukci, která se nachází v ochranném pásmu radiových tras společnosti *Česká telekomunikační infrastruktura a.s.* a překračuje výšku 15 m nad zemským povrchem, a to včetně dočasných objektů zařízení stavenišť (jeřáby, konstrukce, atd.), nejpozději však před zahájením správního řízení ve věci povolení takové stavby, je stavebník nebo jím pověřená třetí osoba, povinen kontaktovat *POS*. Ochranné pásmo radiových tras v šíři 50 m je zakresleno do situačního výkresu. Je tvořeno dvěma podélnými pruhy o šíři 25 m po obou stranách radiového paprsku v celé jeho délce, resp. 25 m kruhem kolem vysílacího radiového zařízení.
5. Pokud se v zájmovém území stavby nachází podzemní silnoproudé vedení (NN) společnosti *Česká telekomunikační infrastruktura a.s.* je stavebník, nebo jím pověřená třetí osoba, před zahájením správního řízení ve věci povolení správního orgánu k činnosti stavebníka, nebo jím pověřené třetí osoby, nejpozději však před zahájením stavby, povinen kontaktovat *POS*.
6. Pokud by navrhované stavby (produktovody, energovody aj.) svými ochrannými pásmy zasahovaly do prostoru stávajících tras a zařízení *SEK*, či do jejich ochranných pásem, je stavebník, nebo jím pověřená třetí osoba, povinen realizovat taková opatření, aby mohla být prováděna údržba a opravy *SEK*, a to i za použití mechanizace, otevřeného plamene a podobných technologií.

V. Křížení a souběh se SEK

1. Stavebník, nebo jím pověřená třetí osoba, je povinen v místech křížení *PVSEK* se sítěmi technické infrastruktury, pozemními komunikacemi, parkovacími plochami, vjezdy atp. ukládat *PVSEK* v zákonnými předpisy stanovené hloubce a chránit *PVSEK* chráničkami s přesahem minimálně 0.5 m na každou stranu od hrany křížení. Chráničku je povinen utěsnit a zamezit vnikání nečistot.
2. Stavebník nebo jím pověřená třetí osoba, je výslovně srozuměn s tím, že v případě, kdy hodlá umístit stavbu sjezdu či vjezdu, je povinen stavbu sjezdu či vjezdu umístit tak, aby metalické kabely *SEK* nebyly umístěny v hloubce menší než 0,6 m a optické nebyly umístěny v hloubce menší než 1 m.
3. Stavebník, nebo jím pověřená třetí osoba, je povinen základy (stavby, opěrné zdi, podezdívky apod.) umístit tak, aby dodržel minimální vodorovný odstup 1,5 m od krajního vedení, případně kontaktovat *POS*.
4. Stavebník, nebo jím pověřená třetí osoba, není oprávněn trasy *PVSEK* znepřístupnit (např. zabetonováním).

Příloha k Vyjádření 645627/15

Číslo žádosti: 0115 407 335

5. Stavebník, nebo jím pověřená třetí osoba, je při křížení a souběhu stavby nebo sítě technické infrastruktury s kabelovodem povinen zejména:

- pokud plánované stavby nebo trasy sítě technické infrastruktury budou umístěny v blízkosti kabelovodu ve vzdálenosti menší než 2 m nebo při křížení kabelovodu ve vzdálenosti menší než 0,5 m nad nebo kdekoliv pod kabelovodem, předložit *POS* zakreslení v příčných řezech,
- do příčného řezu zakreslit také profil kabelové komory v případě, kdy jsou sítě technické infrastruktury či stavby umístěny v blízkosti kabelové komory ve vzdálenosti menší než 2 m,
- neumísťovat nad trasou kabelovodu v podélném směru sítě technické infrastruktury,
- předložit *POS* vypracovaný odborným statickým posudek včetně návrhu ochrany tělesa kabelovodu pod stavbou, ve vjezdu nebo pod zpevněnou plochou,
- nezakrývat vstupy do kabelových komor, a to ani dočasně,
- projednat s *POS*, nejpozději ve fázi projektové přípravy, jakékoliv výkopové práce, které by mohly být vedeny v úrovni či pod úrovní kabelovodu nebo kabelové komory a veškeré případy, kdy jsou trajektorie podvrtnů a protlaků ve vzdálenosti menší než 1,5 m od kabelovodu.



ČESKÁ TELEKOMUNIKAČNÍ INFRASTRUKTURA

Příloha k *Vyjádření* 645627/15

Číslo žádosti: 0115 407 335

Informace k vytyčení *SEK*

V případě požadavku na vytyčení *PVSEK* společnosti *Česká telekomunikační infrastruktura a.s.* se, prosím, obraťte na společnosti uvedené níže.

Česká telekomunikační infrastruktura a.s. - středisko Morava sever

se sídlem: Olšanská 2681/6, Praha 3, PSČ 13000

IČ: 04084063

DIČ: CZ04084063

kontakt: tel: 238462175 obslužná doba po-pa 7 - 15 hod

Česká telekomunikační infrastruktura a.s. - středisko Morava sever

se sídlem: Olšanská 2681/6, Praha 3, PSČ 13000

IČ: 04084063

DIČ: CZ04084063

kontakt: tel: 238462489 obslužná doba po-pa 7 - 15 hod

Vegacom, a.s. - výhradní dodavatel společnosti Česká telekomunikační infrastruktura a.s.

se sídlem: Pohraniční 52/23, 703 00 Ostrava

IČ: 25788680

DIČ: CZ25788680

kontakt: Ing. Lubomír Vařecha, mobil: 725820762, e-mail: varecha@vegacom.cz
Hurníková Hana, mobil: 725820758, e-mail: hurnikova@vegacom.cz

ALPROTEL GROUP, s.r.o.

se sídlem: Dobrá 543 Frýdek-Místek PSČ 739 51

IČ: 25863037

DIČ: CZ25863037

kontakt: Libor Kašperlík, mobil: 602783894, e-mail: kasperlik@alprotel.cz

GIS-STAVINVEX, a.s.

se sídlem: Bučinská 1733, 735 41 Petřvald

IČ: 25163558

DIČ: CZ25163558

kontakt: Michal Kučera, tel/fax: 596541102, mobil: 731613394, e-mail: ostrava@gis-stavinvex.cz
Ing. Anežka Škovroňová, tel/fax: 596541102, mobil: 731204729, e-mail: ostrava@gis-stavinvex.cz

Josef Matoušek

se sídlem: Dvorní 766/27, Ostrava-Poruba, PSČ: 708 00

IČ: 75591961

DIČ: 6404090748

kontakt: Josef Matoušek, mobil: 602 516 579, e-mail: matousek1964@seznam.cz

KATES, spol. s r.o.

se sídlem: Důlní 889, 735 35 Horní Suchá

IČ: 47680954

DIČ:

kontakt: Stanislav Knebl, tel.: 596426011, mobil: 736626762, e-mail: knebl.kates@seznam.cz

Milan Kočvara

se sídlem: Osvoboditelů 1200, 742 21 Kopřivnice

IČ: 63341620

DIČ:

kontakt: Milan Kočvara, mobil: 602439837, e-mail: vytyceni@seznam.cz



ČESKÁ TELEKOMUNIKAČNÍ INFRASTRUKTURA

Příloha k *Vyjádření* 645627/15

Číslo žádosti: 0115 407 335

OPTOMONT, a.s.

se sídlem: Na Najmanské 915, 710 00 Ostrava

IČ: 25355759

DIČ: CZ25355759

kontakt: Tomáš Jurošek, tel.: 558340911, mobil: 606776048, e-mail: tomas.jurosek@optomont.cz

Rostislav Ralidiák

se sídlem: Karviná, Čsl.armády 2930/25, PSČ 73301

IČ: 70244090

DIČ: CZ70244090

kontakt: Rostislav Ralidiák, mobil: 602 749 579, e-mail: trasovani@atlas.cz

Sitel, spol. s r.o., oblast Ostrava

se sídlem: U studia 2253/28, 700 30 Ostrava-Zábřeh

IČ: 44797320

DIČ: CZ 44797320

kontakt: Ing. Jaroslav Solnický, mobil: 724 390 320, e-mail: jsolnický@sitel.cz

