

MĚSTSKÝ ÚŘAD NOVÝ JIČÍN
ODBOR ÚZEMNÍHO PLÁNOVÁNÍ A STAVEBNÍHO ŘÁDU
ODDĚLENÍ STAVEBNÍHO ŘÁDU
Masarykovo nám. 1/1, 741 01 Nový Jičín

Váš dopis zn.:
Ze dne:
Naše č.j.: ÚPSŘ/40363/2021/Kop
Spis. značka: 121050/2020Ko

Vyřizuje: Romana Kopecká
Telefon: 556 768 363

Datum: 21.04.2021

DLE ROZDĚLOVNÍKU

Toto rozhodnutí nabývá právní moci
dne 26.5.2021

V Novém Jičíně dne 21.5.2021



ROZHODNUTÍ
SPOLEČNÉ ÚZEMNÍ ROZHODNUTÍ A STAVEBNÍ POVOLENÍ

VÝROKOVÁ ČÁST:

Městský úřad Nový Jičín, odbor územního plánování a stavebního řádu, oddělení stavebního řádu, jako stavební úřad příslušný podle § 13 odst. 1 písm. c) zákona č. 183/2006 Sb., o územním plánování a stavebním řádu (stavební zákon), ve znění pozdějších změn a doplňků (dále jen „stavební zákon“) a jako silniční správní úřad příslušný podle § 40 odst. 4 písm. a) zákona č. 13/1997 Sb., o pozemních komunikacích, ve znění pozdějších předpisů (dále jen "zákon o pozemních komunikacích") a speciální stavební úřad příslušný podle § 16 odst. 1 a § 40 odst. 4 písm. a) zákona o pozemních komunikacích, a § 15 odst. 1 stavebního zákona, ve společném územním a stavebním řízení (dále jen "společné řízení") posoudil podle § 94o stavebního zákona žádost o vydání společného povolení, kterou dne 25.11.2020 podalo **Město Nový Jičín zastoupeno Městským úřadem Nový Jičín, Odborem rozvoje a investic, IČO 00298212, Masarykovo nám. č.p. 1/1, 741 01 Nový Jičín** (dále jen "stavebník"), a na základě tohoto posouzení podle § 94p odst. 1 stavebního zákona a § 13a vyhlášky č. 503/2006 Sb., o podrobnější úpravě územního rozhodování, územního opatření a stavebního řádu, ve znění pozdějších předpisů

schvaluje stavební záměr na stavbu:

„Chodník podél silnice I/57 na parc.č. 700/1 k.ú. Bludovice u Nového Jičína“

(dále jen "stavba") na pozemku parc. č. 62 (zastavěná plocha a nádvoří), parc. č. 65 (zahrada), parc. č. 66 (zastavěná plocha a nádvoří), parc. č. 69 (zahrada), parc. č. 70 (ostatní plocha), parc. č. 72/1 (zahrada), parc. č. 74 (zahrada), parc. č. 76 (zahrada), parc. č. 77 (ostatní plocha), parc. č. 78 (zahrada), parc. č. 102 (ostatní plocha), parc. č. 700/1 (ostatní plocha) v katastrálním území Bludovice u Nového Jičína.

Druh a účel stavby:

100 SO 01 Chodník a přechod pro chodce

celkové délky cca 187 m má v části 0,000 - 0,061 šířku 1,55 m (1,40 m dlažba + 0,15 m silničního obrubníku), poté následuje až do konce úseku chodník šířky 1,50 m (1,40 m dlažba + 0,10 m

BANKOVNÍ SPOJENÍ
KB, a.s., pobočka Nový Jičín
č. ú.: 19-326801/0100 (příjmy)
č. ú.: 326801/0100 (výdaje)
IČO 00298212

ÚŘEDNÍ DNY A HODINY
Po, ST 08:00 – 11:00 12:00 – 17:00 hod.
Út, Čt 08:00 – 11:00 12:00 – 15:00 hod.
Pá **úřad uzavřen**
Pá 08:00 – 11:00 pokladna a podatelna otevřena

<http://www.novy-jicin.cz>
ID DS: ywmb4nc
e-podatelna: e-podatelna@novyjicin-town.cz
tel. ústředna: 556 768 222, fax: 556 768 289

POČET STRAN: 13

chodníkového obrubníku) a dělicí pás šířky 0,65 m vysypaný zeminou s ohumusováním a osetím tl. 100 mm. Výška silniční obruby oproti komunikaci, je +12 cm. Přírozenou vodicí linií tvoří záhonové obrubníky, zvýšené oproti chodníku o 6 cm. Příčný sklon chodníků směrem ke komunikaci je v celé délce 2,00%. Podélný sklon je proměnný.

V místě sjezdů a v místě přechodu pro chodce dojde ke snížení obruby na hodnotu +2 cm vůči komunikaci. Také jsou zde navrženy varovné pásy šířky 400 mm a v případě přechodu i signální pás šířky 800 mm. Všechny varovné a signální pásy budou z kontrastní dlažby s reliéfní úpravou.

Podél plotu je doplněna podhrabová deska 5/30/200. Obruby jsou uvažovány betonové (silniční obruba 25/15, chodníková obruba 25/10, nájezdová obruba 15/15 do betonového lože), povrch pěší komunikace bude dlážděný (zámková dlažba tl. 60 mm s výjimkou sjezdů, kde bude tl. 80 mm), povrch dělicího pásu bude vysypaný zeminou s ohumusováním a osetím a plochy za zvýšeným chodníkovým obrubníkem z kačírku. Přídlažba šířky 0,25 m podél silniční obruby a nájezdové obruby v místě sjezdů bude z žulových kostek 10/10/10 do betonového lože, na ni naváže 0,5m živичný pruh tvořený ACO 11+ tloušťky 40 mm. Spáry v místech napojení na živичný povrch budou ošetřeny zálivkou AZM.

Skladba nového chodníku je následující:

BETONOVÁ DLAŽBA	DL	60 mm
LOŽE - FRAKCE 0/4	L	40 mm
ŠTĚRKODRŤ 8/16	ŠD	100 mm
ŠTĚRKODRŤ 16/32	ŠD	min. 150 mm
SEPARAČNÍ GEOTEXILIE		200 g/m ²
<u>UPRAVENÁ A ZHUTNĚNÁ PLÁŇ</u>		<u>min. 30 MPa</u>
CELKEM		min. 350 mm

Skladba nového chodníku v místech všech sjezdů je následující

BETONOVÁ DLAŽBA	DL	80 mm
LOŽE - FRAKCE 0/4	L	40 mm
ŠTĚRKODRŤ 8/16	ŠD	100 mm
ŠTĚRKODRŤ 16/32	ŠD	min. 150 mm
SEPARAČNÍ GEOTEXILIE		200 g/m ²
<u>UPRAVENÁ A ZHUTNĚNÁ PLÁŇ</u>		<u>min. 45 MPa</u>
CELKEM		min. 370 mm

Odvodnění pozemní komunikace:

Rekonstrukcí dojde ke změně způsobu odvodnění. Nově je řešeno pomocí dvou obrubníkových vtokových vpustí (se zaústěním do vsakovacích žeber) a do jedné stávající uliční vpusti. Zhruba v první třetině úseku je komunikace v zatáčce naklopená směrem od chodníku, proto bude potřeba odvést vodu pouze z povrchu chodníkového tělesa, zbytek vod bude odveden přes silnici 1/57 do stávajícího betonového rigolu, který je vyústěn do vodního toku. V další části už bude odvodněna krom chodníku i plocha poloviny komunikace (střechovitý sklon). Nátok bude realizován přes žulovou přídlažbu z kostek 10/10/10 podélným sklonem nivelety do dvou nově navržených obrubníkových vtokových vpustí a jedné stávající uliční vpusti. Obě nové obrubníkové vtokové vpusti budou se šachtami DN 600, ze kterých budou podélné drenáže DN 150 vyústěny do vsakovacích žeber z drceného kameniva 32/63 obaleného geotextilií. Také je navržen podélný trativod DN 100 obsypaný kamenivem 16/32 obaleného geotextilií, který je zaústěn do šachet všech tří výše jmenovaných vpustí.

400 SO 02 Osvětlení:

Součástí dokumentace je elektromontáž veřejného osvětlení. V rámci stavby dojde k částečné výměně stávajících svítidel, částečně budou instalována nová. Nové kabelové CYKY 3Jx2,5 vedené pod silnicí č. I/57 bude provedeno protlakem.

Katastrální území, parcelní čísla a druh pozemků podle katastru nemovitostí, na nichž se stavba umísťuje a povoluje:

- pozemek parc.č. 62 (zastavěná plocha a nádvoří), parc. č. 65 (zahrada), parc. č. 66 (zastavěná plocha a nádvoří), parc. č. 69 (zahrada), parc. č. 70 (ostatní plocha), parc. č. 72/1 (zahrada), parc. č. 74 (zahrada), parc. č. 76 (zahrada), parc. č. 77 (ostatní plocha), parc. č. 78 (zahrada), parc. č. 102 (ostatní plocha), parc. č. 700/1 (ostatní plocha) v katastrálním území Bludovice u Nového Jičína.

Umístění stavby na pozemku, minimální vzdálenosti od hranic pozemku a sousedních staveb:

- stavba bude umístěna a provedena na pozemku na pozemku parc. č. 62 (zastavěná plocha a nádvoří), parc. č. 65 (zahrada), parc. č. 66 (zastavěná plocha a nádvoří), parc. č. 69 (zahrada), parc. č. 70 (ostatní plocha), parc. č. 72/1 (zahrada), parc. č. 74 (zahrada), parc. č. 76 (zahrada), parc. č. 77 (ostatní plocha), parc. č. 78 (zahrada), parc. č. 102 (ostatní plocha), parc. č. 700/1 (ostatní plocha) v katastrálním území Bludovice u Nového Jičína, dle katastrálního situačního výkresu C2, který autorizoval Ing. Vít Rybák, autorizovaný inženýr pro dopravní stavby, mosty a inženýrské komunikace, ČKAIT: 1000609 - **viz příloha tohoto rozhodnutí.**

Vymezení území dotčeného vlivy stavby:

- vymezení území dotčeného vlivy stavby je v podstatě dáno určením okruhu účastníků řízení, neboť se jedná (mimo stavebníka) o vlastníky dotčených pozemků, dále o osoby, jejichž vlastnické nebo jiné věcné právo k sousedním stavbám anebo sousedním pozemkům nebo stavbám na nich může být rozhodnutím přímo dotčeno. Speciální stavební úřad proto vymezil okruh sousedních pozemků a staveb, které by mohly být rozhodnutím dotčeny následovně: parc. č. 59/1, 73, 82, 83, 95, 100, 101/1, 101/2, 104, 105, 106/2, 709/1 v katastrálním území Bludovice u Nového Jičína.

Pro umístění a provedení stavby se stanovují tyto podmínky:

1. Stavba bude umístěna a provedena podle projektové dokumentace, kterou autorizoval Ing. Vít Rybák, autorizovaný inženýr pro dopravní stavby, mosty a inženýrské komunikace, ČKAIT: 1000609; případné změny nesmí být provedeny bez předchozího povolení speciálního stavebního úřadu.
2. Změny stavby nebo její části, popřípadě odchylky od projektové dokumentace ověřené speciálním stavebním úřadem, nesmí být prováděny bez předchozího souhlasu speciálního stavebního úřadu.
3. Pro případnou změnu stavby před jejím dokončením, která se nedotýká práv účastníků stavebního řízení, a její schválení speciálním stavebním úřadem, stavebník zajistí zdůvodnění a podklady pro vyznačení v ověřené projektové dokumentaci.
4. Stavebník tak může učinit, jen pokud se změna nedotýká podmínek územního rozhodnutí, veřejných zájmů chráněných zvláštními právními předpisy nebo když příslušný dotčený orgán písemně anebo prohlášením do protokolu se změnou souhlasí, a pokud změna stavby před jejím dokončením nebude vyžadovat řízení a vydání rozhodnutí.
5. Při provádění stavby stavebník zajistí splnění podmínek uvedených v závazných stanoviscích dotčených orgánů státní správy, které jsou uvedeny v dokladové části projektové dokumentace:
 - koordinované závazné stanovisko Městský úřad Nový Jičín, Odbor životního prostředí ze dne 08.10.2020 č.j.: OŽP/82192/2020/BO – **viz příloha tohoto rozhodnutí**
 - závazné stanovisko Městský úřad Nový Jičín, Odbor životního prostředí ze dne 04.09.2020 č.j.: OŽP/82225/2020/Sta1631/2020/Sta – **viz příloha tohoto rozhodnutí**

- vyjádření Policie ČR Krajské ředitelství policie Moravskoslezského kraje, Územní odbor NJ, Dopravní inspektorát Nový Jičín ze dne 24.04.2020 č.j. KRPT-285178-2/ČJ-2019-070406 – **viz příloha tohoto rozhodnutí**
6. Při provádění stavby stavebník zajistí splnění následujících podmínek uvedených ve stanoviscích vlastníků dopravní a technické infrastruktury, které jsou uvedeny v dokladové části projektové dokumentace:
- vyjádření Ředitelství silnic a dálnic ČR ze dne 17.09.2020 spis. zn.: NJ21/20-I/57 – **viz příloha tohoto rozhodnutí**
 - stanovisko Gasnet Služby, s.r.o. ze dne 12.10.2020 zn.: 5002230025 – **viz příloha tohoto rozhodnutí**
 - stanovisko ČEZ Distribuce, a.s. ze dne 19.05.2020 zn.: 1108460 – **viz příloha tohoto rozhodnutí**
 - souhlas ČEZ Distribuce, a.s. ze dne 11.12.2020 zn.: 001106723366 - **viz příloha tohoto rozhodnutí**
 - vyjádření CETIN ze dne 02.10.2020 č.j.: 769670/20 – **viz příloha tohoto rozhodnutí**
 - vyjádření města Nový Jičín, které zastupuje MěÚ Nový Jičín, Odbor správy majetku ze dne 16.11.2020 č.j.: OSM/101972/2020/Pit – **viz příloha tohoto rozhodnutí**
 - vyjádření Technické služby města Nového Jičína, p.o ze dne 05.11.2020 č.j.: 112745 – **viz příloha tohoto rozhodnutí**
7. Při provádění stavby stavebník zajistí splnění následujících podmínek uvedených ve stanovisko MěÚ Nový Jičín, Odbor životního prostředí ze dne 30.10.2020 č.j.: OŽP/108994/2020/Bok (stanovisko z hlediska samostatné působnosti) – **viz příloha tohoto rozhodnutí.**
8. Před zahájením stavby bude na viditelném místě umístěn štítek „Stavba povolena“, který obdrží stavebník, jakmile toto rozhodnutí nabude právní moci. Štítek musí být chráněn před povětrnostními vlivy, aby údaje na něm uvedené zůstaly čitelné, a ponechán na místě do dokončení stavby.
9. Stavebník oznámí speciálnímu stavebnímu úřadu termín zahájení stavby a název a sídlo stavebního podnikatele, který bude stavbu provádět.
10. Stavba bude prováděna stavebním podnikatelem, který při její realizaci zabezpečí odborné vedení provádění stavby stavbyvedoucím.
11. Stavebník oznámí stavebnímu úřadu tyto fáze výstavby pro kontrolní prohlídky stavby:
- Zahájení stavby.
 - Dokončení stavby.
12. Stavba bude dokončena do 2 let ode dne nabytí právní moci tohoto rozhodnutí.
13. Stavební suť a odpady vzniklé při provádění prací musí být průběžně odstraňovány, jejich likvidace musí být prováděna předepsaným způsobem a v souladu se zákonem č. 185/2001 Sb., o odpadech a změně některých dalších zákonů, a souvisejícími předpisy platnými pro odpadové hospodářství. Doklad o nezávadné likvidaci stavebník doloží k žádosti o vydání kolaudačního souhlasu.
14. Toto rozhodnutí nenahrazuje povolení ke skládkám materiálu na veřejném prostranství.
15. Stavba bude prováděna tak, aby nedošlo k znehodnocení sousedních pozemků a staveb a po ukončení stavby budou veškeré pozemky uvedeny do předchozího stavu.
16. Stavebník, popř. zhotovitel je povinen na stavbě vést přehledně stavební deník v souladu s § 157 stavebního zákona a dle § 6 vyhlášky č. 499/2006 Sb., o dokumentaci staveb.
17. Staveniště a celá stavba v době realizace bude řádně zabezpečena oplocením proti možnému vniknutí cizích osob na staveniště a na okolní pozemky ve vlastnictví sousedů.
18. Při provádění prací je třeba si počínat tak, aby nevznikaly škody na majetku, aby nedocházelo k ohrožení života a zdraví osob, k nadměrnému hluku, prašnosti a znečišťování okolí stavby.

19. Při provádění stavby budou dodržena ustanovení vyhlášky č. 268/2009 Sb., o technických požadavcích na stavby, ustanovení vyhlášky č. 104/1997 Sb., kterou se provádí zákon o pozemních komunikacích a ustanovení obsažená v příslušných technických normách.
20. Okolí stavby nesmí být obtěžováno hlukem, prachem a jinými škodlivinami nad míru přípustnou. Stavebník zajistí, aby stavební podnikatel v maximálně možné míře vhodnou organizací práce omezil negativní vliv prováděných prací na životní prostředí v okolí stavby.
21. Stavbou nesmí být ohrožen provoz a bezpečnost provozu na přilehlé komunikaci ani ohrožena bezpečnost občanů, procházejících kolem stavby.
22. Stavebník zajistí vytyčení prostorové polohy stavby subjektem oprávněným zeměměřičem.
23. Před zahájením zemních prací je třeba zajistit u správců sítí vytyčení těchto vedení a zajistit jejich neporušení. Je třeba dodržet vzájemné ochranné vzdálenosti mezi jednotlivými vedeními (včetně přípojek) a dodržovat předpisy pro práci v ochranných pásmech podzemních vedení.
24. Dojde-li při provádění stavebních prací k nepředvídaným nálezům kulturně cenných předmětů, detailů stavby nebo chráněných částí přírody anebo k archeologickým nalezům, je stavebník povinen neprodleně oznámit nález stavebnímu úřadu a orgánu státní památkové péče nebo orgánu ochrany přírody a zároveň učinit opatření nezbytná k tomu, aby nález nebyl poškozen nebo zničen, a práce v místě nálezů přerušit.
25. Při provádění stavby je nutno dodržovat předpisy týkající se požární ochrany, bezpečnosti práce a technických zařízení, zejména zákon č. 309/2006 Sb., kterým se upravují další požadavky bezpečnosti a ochrany zdraví při práci v pracovněprávních vztazích a o zajištění bezpečnosti a ochrany zdraví při činnosti nebo poskytování služeb mimo pracovněprávní vztahy (zákon o zajištění dalších podmínek bezpečnosti a ochrany zdraví při práci), nařízení vlády č. 101/2005 Sb., o podrobnějších požadavcích na pracoviště a pracovní prostředí, nařízení vlády č. 591/2006 Sb., o bližších požadavcích na bezpečnost a ochranu zdraví při práci na staveništích, a zajistit ochranu zdraví a života osob na místě stavby.
26. Pro stavbu musí být použity pouze schválené výrobky odpovídajících vlastností v souladu s § 156 stavebního zákona, zákonem č. 22/1997 Sb., o technických požadavcích na výrobky a o změně a doplnění některých zákonů, ve znění pozdějších předpisů, nařízením vlády č. 163/2002 Sb., kterým se stanoví technické požadavky na vybrané stavební výrobky, ve znění pozdějších předpisů, a nařízením vlády č. 190/2002 Sb., kterým se stanoví technické požadavky na stavební výrobky označované CE, ve znění pozdějších předpisů. Příslušné doklady budou doloženy k žádosti o vydání kolaudačního souhlasu.
27. Dokončenou stavbu lze užívat na základě kolaudačního souhlasu, který vydá na žádost stavebníka zdejší speciální stavební úřad.

Účastníci řízení, na něž se vztahuje rozhodnutí správního orgánu (§ 27 odst. 1 zákona č. 500/2004 Sb., správní řád, ve znění pozdějších změn a doplňků (dále jen „správní řád“):

- Město Nový Jičín, IČO 00298212, Masarykovo nám. č.p. 1/1, 741 01 Nový Jičín
- Josef Stratil, nar. 09.06.1970, Bludovice č.p. 78, 741 01 Nový Jičín
- Česká spořitelna, a.s., IČO 45244782, Olbrachtova č.p. 1929/62, 140 00 Praha
- Daniel Špůrek, nar. 28.06.1978, Radhoštská č.p. 660, 756 61 Rožnov pod Radhoštěm
- Zdeňka Špůrková, DiS., nar. 07.05.1978, Bludovice č.p. 77, 741 01 Nový Jičín
- Mgr. Věra Jakoubková, nar. 25.08.1960, Gajdošova č.p. 2290/37, 702 00 Ostrava
- Pavel Kozubík, nar. 18.02.1963, Slunná č.p. 299, 261 01 Příbram
- Libuše Šindelářová, nar. 15.02.1964, Jana Zajíce č.p. 954, 530 12 Pardubice
- Ředitelství silnic a dálnic ČR, IČO 65993390, Na Pankráci č.p. 546/56, 140 00 Praha
- Pavel Mikulenka, nar. 23.05.1968, Bludovice č.p. 7, 741 01 Nový Jičín
- Jana Mikulenkova, nar. 25.05.1972, Bludovice č.p. 7, 741 01 Nový Jičín.

ODŮVODNĚNÍ:

Dne 25.11.2020 podal stavebník žádost o vydání společného povolení.

Vzhledem k tomu, že žádost nebyla úplná, speciální stavební úřad vyzval stavebníka opatřením ze dne 14.12. 2020 k doplnění a dal mu k tomu přiměřenou lhůtu. Žádost byla doplněna dne 28.01.2021.

Speciální stavební úřad oznámil opatřením ze dne 10.03.2021 zahájení společného řízení známým účastníkům řízení a dotčeným orgánům, ve kterém podle ustanovení § 94m odst. 3 stavebního zákona upustil od ohledání na místě a ústního jednání, protože mu jsou dobře známy poměry staveniště a žádost poskytuje dostatečný podklad pro posouzení stavebního záměru. V oznámení speciální stavební úřad upozornil, že dotčené orgány mohou uplatnit závazná stanoviska a účastníci řízení své námítky, popřípadě důkazy do 15 dnů od doručení tohoto oznámení, a že k později uplatněným závazným stanoviskům, námítkám, popřípadě důkazům nebude přihlédnuto.

Jako účastníci společného povolení byli pojeti ve smyslu § 94k stavebního zákona:

- stavebník:
 - město Nový Jičín, Masarykovo nám. č.p. 1/1, 741 01 Nový Jičín
- obec, na jejímž území má být požadovaný záměr uskutečněn:
 - město Nový Jičín, Masarykovo nám. č.p. 1/1, 741 01 Nový Jičín
- vlastník stavby, na které má být požadovaný stavební záměr uskutečněn, není-li sám stavebníkem, nebo ten, kdo má ke stavbě jiné věcné právo, není-li sám stavebníkem:
 - Ředitelství silnic a dálnic ČR, Na Pankráci č.p. 546/56, 140 00 Praha
- vlastník pozemku, na kterém má být požadovaný stavební záměr uskutečněn, není-li sám stavebníkem, nebo ten, kdo má jiné věcné právo k tomuto pozemku:
 - vlastník dotčeného pozemku parc. č. 700/1 v katastrálním území Bludovice u Nového Jičína - Ředitelství silnic a dálnic ČR, Na Pankráci č.p. 546/56, 140 00 Praha
 - vlastník dotčeného pozemku parc. č. 74, 76 v katastrálním území Bludovice u Nového Jičína - Josef Stratil, Bludovice č.p. 78, 741 01 Nový Jičín
 - Česká spořitelna, a.s., Olbrachtova č.p. 1929/62, 140 00 Praha – zástavní právo smluvní k dotčenému pozemku parc. č. 74, 76, 72/1 v katastrálním území Bludovice u Nového Jičína
 - spoluvlastníci dotčeného pozemku parc. č. 72/1 v katastrálním území Bludovice u Nového Jičína - Daniel Špůrek, Radhoštská č.p. 660, 756 61 Rožnov pod Radhoštěm, Zdeňka Špůrková, DiS., Bludovice č.p. 77, 741 01 Nový Jičín
 - spoluvlastníci dotčeného pozemku parc. č. 69 v katastrálním území Bludovice u Nového Jičína - Mgr. Věra Jakoubková, Gajdošova č.p. 2290/37, 702 00 Ostrava, Pavel Kozubík, Slunná č.p. 299, 261 01 Příbram, Libuše Šindelářová, Jana Zajíce č.p. 954, 530 12 Pardubice
 - spoluvlastníci dotčeného pozemku parc. č. 62, 65, 66 v katastrálním území Bludovice u Nového Jičína - Pavel Mikulenka, Bludovice č.p. 7, 741 01 Nový Jičín, Jana Mikulenková, Bludovice č.p. 7, 741 01 Nový Jičín.
- osoba, jejíž vlastnické právo nebo jiné věcné právo k sousedním stavbám anebo sousedním pozemkům nebo stavbám na nich může být společným povolením přímo dotčeno:
 - vlastník sousedního pozemku parc. č. 100 v katastrálním území Bludovice u Nového Jičína - Michal Škarka, Bludovice č.p. 1, 741 01 Nový Jičín
 - vlastník sousedního pozemku parc. č. 104 v katastrálním území Bludovice u Nového Jičína - Dušan Socha, Bludovice č.p. 59, 741 01 Nový Jičín
 - vlastník sousedního pozemku parc. č. 82, 83 v katastrálním území Bludovice u Nového Jičína - Ing. Gabriela Žitníková, Bludovice č.p. 9, 741 01 Nový Jičín 1
 - vlastník sousedního pozemku parc. č. 101/1, 101/2 v katastrálním území Bludovice u Nového Jičína - Kamil Škarka, Bludovice č.p. 138, 741 01 Nový Jičín

- spoluvlastníci sousedního pozemku parc. č. 105 a 106/2 v katastrálním území Bludovice u Nového Jičína - Yveta Merendová, Bludovice č.p. 11, 741 01 Nový Jičín, Zdeněk Škarka, Bludovice č.p. 11, 741 01 Nový Jičín
- vlastník sousedního pozemku parc. č. 59/1 v katastrálním území Bludovice u Nového Jičína - Úřad pro zastupování státu ve věcech majetkových, Rašínovo nábřeží č.p. 390/42, 128 00 Praha
- vlastník sousedního pozemku parc. č. 95 v katastrálním území Bludovice u Nového Jičína - Jan Krutílek, Bludovice č.p. 10, 741 01 Nový Jičín
- vlastník sousedního pozemku parc. č. 95 v katastrálním území Bludovice u Nového Jičína - Svazek obcí Cyklostezka Nový Jičín - Hostašovice, Masarykovo nám. č.p. 1/1, 741 01 Nový Jičín

vlastníci a správci veřejné dopravní a technické infrastruktury

CETIN a.s., Českomoravská č.p. 2510/19, 190 00 Praha

ČEZ Distribuce, a. s., Guldenerova č.p. 2577/19, 326 00 Plzeň

GasNet Služby, s.r.o., Plynárenská č.p. 499/1, 602 00 Brno

Město Nový Jičín zastoupeno Městským úřadem Nový Jičín, Odborem správy majetku, Masarykovo nám. č.p. 1/1, 741 01 Nový Jičín

Technické služby města Nového Jičína, příspěvková organizace, Suvorovova č.p. 909/114, 741 01 Nový Jičín.

Za účastníky řízení byli pojeti pouze vlastníci sousedních pozemků a staveb na nich, kteří mají společnou hranici s pozemky, které jsou předmětem společného povolení a vlastníci sousedních pozemků a staveb na nich, kteří mohou být vlivy stavby dotčeni.

Vlastníci vzdálenějších sousedních pozemků a staveb nebyli za účastníky řízení pojeti, protože jejich práva stavbou nemohou být přímo dotčena a to jednak z důvodu velké vzdálenosti těchto sousedních pozemků a staveb od stavby povolované a také z důvodu rozsahu povolované stavby.

Při rozhodování ve věci speciální stavební úřad vycházel z níže uvedených podkladů, vyjádření, stanovisek, závazných stanovisek a rozhodnutí:

- souhlas s navrhovaným stavebním záměrem, který je vyznačen na koordinální situaci stavby v souladu s § 184a stavebního zákona. Byly doloženy následující souhlasy na situaci stavby:
 - souhlas vlastníka dotčeného pozemku parc. č. 700/1 v katastrálním území Bludovice u Nového Jičína - Ředitelství silnic a dálnic ČR, Na Pankráci č.p. 546/56, 140 00 Praha
 - souhlas vlastníka dotčeného pozemku parc. č. 74, 76 v katastrálním území Bludovice u Nového Jičína - Josef Stratil, Bludovice č.p. 78, 741 01 Nový Jičín
 - souhlas spoluvlastníků dotčeného pozemku parc. č. 72/1 v katastrálním území Bludovice u Nového Jičína - Daniel Špůrek, Radhošťská č.p. 660, 756 61 Rožnov pod Radhoštěm, Zdeňka Špůrková, DiS., Bludovice č.p. 77, 741 01 Nový Jičín
 - souhlas spoluvlastníků dotčeného pozemku parc. č. 69 v katastrálním území Bludovice u Nového Jičína - Mgr. Věra Jakoubková, Gajdošova č.p. 2290/37, 702 00 Ostrava, Pavel Kozubík, Slunná č.p. 299, 261 01 Příbram, Libuše Šindelářová, Jana Zajíce č.p. 954, 530 12 Pardubice
 - souhlas spoluvlastníků dotčeného pozemku parc. č. 62, 65, 66 v katastrálním území Bludovice u Nového Jičína - Pavel Mikulěnka, Bludovice č.p. 7, 741 01 Nový Jičín, Jana Mikulěnková, Bludovice č.p. 7, 741 01 Nový Jičín.
- projektová dokumentace stavby, kterou autorizoval Ing. Vít Rybák, autorizovaný inženýr pro dopravní stavby, mosty a inženýrské komunikace, ČKAIT: 1000609
- závazných stanovisek dotčených orgánů:
 - koordinované závazné stanovisko Městský úřad Nový Jičín, Odbor životního prostředí ze dne 08.10.2020 č.j.: OŽP/82192/2020/BO

- závazné stanovisko Městský úřad Nový Jičín, Odbor životního prostředí ze dne 04.09.2020 č.j.: OŽP/82225/2020/Sta1631/2020/Sta
 - vyjádření Policie ČR Krajské ředitelství policie Moravskoslezského kraje, Územní odbor NJ, Dopravní inspektorát Nový Jičín ze dne 24.04.2020 č.j. KRPT-285178-2/ČJ-2019-070406
 - závazné stanovisko Hasičský záchranný sbor Moravskoslezského kraje, územní odbor Nový Jičín ze dne 27.01.2021 zn.: HSOS-871-2/2021
- stanovisek vlastníků veřejné dopravní a technické infrastruktury:
- vyjádření Ředitelství silnic a dálnic ČR ze dne 17.09.2020 spis. zn.: NJ21/20-I/57
 - stanovisko Gasnet Služby, s.r.o. ze dne 12.10.2020 zn.: 5002230025
 - stanovisko ČEZ Distribuce, a.s. ze dne 19.05.2020 zn.: 1108460
 - souhlas ČEZ Distribuce, a.s. ze dne 11.12.2020 zn.: 001106723366
 - vyjádření CETIN ze dne 02.10.2020 č.j.: 769670/20
 - vyjádření města Nový Jičín, které zastupuje MěÚ Nový Jičín, Odbor správy majetku ze dne 16.11.2020 č.j.: OSM/101972/2020/Pít
 - vyjádření Technické služby města Nového Jičína, p.o ze dne 05.11.2020 č.j.: 112745
 - vyjádření Veolia Průmyslové služby ČR, a.s. ze dne 17.12.2020 zn.: VPS/20201217-002/ES
 - vyjádření Veolia Energie ČR, a.s. ze dne 17.12.2020 zn.: RSTM/20201217-001/ES
 - sdělení ČEZ Distribuce, a.s. ze dne 29.11.2019 zn.: 0101220237
 - sdělení ČEZ Distribuce, a.s. ze dne 05.05.2020 zn.: 0101304467
 - sdělení ČEZ ICT Services a.s. ze dne 29.11.2019 zn.: 0700138315
 - sdělení Telco Pro Services a.s. ze dne 29.11.2019 zn.: 0200997703
 - stanovisko Severomoravské vodovody a kanalizace a.s. ze dne 23.10.2020 zn.: 9773/V027699/2020/ZÁ
- ostatní:
- stanovisko Krajský úřad MSK, Odbor dopravy a chytrého regionu ze dne 21.10.2020, č.j.: MSK 120677/2020/Sko
 - stanovisko MěÚ Nový Jičín, Odbor životního prostředí ze dne 30.10.2020 č.j.: OŽP/108994/2020/Bok (stanovisko z hlediska samostatné působnosti)
 - stanovisko NIPI Bezbariérové prostředí, o.p.s. ze dne 07.10.2020 zn.: 133200064 (FM119/M64/20).

Speciální stavební úřad zapracoval závazná stanoviska dotčených orgánů do výrokové části tohoto rozhodnutí, v souladu s ustanovením § 149 odst. 1 správního řádu. Vyjádření správců a vlastníků inženýrských sítí k jejich možnému dotčení stavbou speciální stavební úřad vyhodnotil a v případě, že došlo k dotčení, byly zapracovány do podmínek tohoto rozhodnutí.

Speciální stavební úřad posoudil, že předložený záměr je stavbou, pro niž lze vydat společné povolení ve smyslu ustanovení § 94j stavebního zákona. Proto v rámci společného územního a stavebního řízení speciální stavební úřad stavbu posuzoval podle § 94o odst. 1 stavebního zákona a to zda je v souladu s požadavky:

1. stavebního zákona a jeho prováděcích právních předpisů.
2. na veřejnou dopravní nebo technickou infrastrukturu k možnosti a způsobu napojení nebo k podmínkám dotčených ochranných a bezpečnostních pásem.
3. zvláštních právních předpisů a se závaznými stanovisky, popřípadě s rozhodnutími dotčených orgánů podle zvláštních právních předpisů nebo tohoto zákona, popřípadě s výsledkem řešení rozporů.

Ad1.) Soulad záměru s požadavky stavebního zákona a jeho prováděcích právních předpisů:

Speciální stavební úřad posoudil, že předložený záměr je stavbou, pro niž lze vydat společné povolení ve smyslu ustanovení § 94j stavebního zákona. Jedná se o soubor staveb, kterým podle § 2 odst. 8 stavebního zákona jsou stavby, které se v rámci jednoho stavebního záměru uskutečňují na souvislém území nebo za společným účelem. Ve smyslu § 4 odst. 1 stavebního zákona, orgány územního plánování a stavební úřady přednostně využívají zjednodušující postupy a postupují tak, aby dotčené osoby byly co nejméně zatěžovány a aby v případě, kdy lze za podmínek tohoto zákona vydat v dané věci, zejména u jednoduchých staveb, pouze jedno rozhodnutí, upustily od dalšího povolování záměru. Pokud je spolu se stavbou hlavní předmětem žádosti nebo ohlášení soubor staveb, stavební úřad všechny stavby projedná v režimu stavby hlavní. Stavební objekt 400 SO 02 Osvětlení je stavbou vedlejší, ke které by byl věcně a místně příslušný obecný stavební úřad Nový Jičín. Závazné stanovisko obecného stavebního úřadu nebylo požadováno vzhledem k tomu, že příslušný speciální stavební úřad vykonává agendu i obecného stavebního úřadu.

Speciální stavební úřad posoudil stavební záměr z hlediska souladu s obecnými požadavky na výstavbu ve smyslu ustanovení § 2 odst. 2 písm. e) stavebního zákona.

Obecnými požadavky na výstavbu se ve smyslu citovaného ustanovení rozumí obecné požadavky na využívání území (vyhláška č. 501/2006 Sb., o obecných požadavcích na využívání území, ve znění pozdějších předpisů), technické požadavky na stavby a obecné technické požadavky zabezpečující bezbariérové užívání staveb, stanovené prováděcími právními předpisy (vyhláška č. 268/2009 Sb., o technických požadavcích na stavby, ve znění pozdějších předpisů a vyhláška č. 398/2009 Sb., o obecných technických požadavcích zabezpečující bezbariérové užívání staveb, ve znění pozdějších předpisů) a vyhláška č. 104/1997 Sb., kterou se provádí zákon o pozemních komunikacích, ve znění pozdějších předpisů.

Speciální stavební úřad dospěl k závěru, že stavba je s výše uvedenými požadavky v souladu.

Ad2.) Soulad záměru s požadavky na veřejnou dopravní nebo technickou infrastrukturu k možnosti a způsobu napojení nebo k podmínkám dotčených ochranných a bezpečnostních pásem:

Stanoviska a vyjádření vlastníků technické a dopravní infrastruktury předložené k návrhu na vydání společného povolení byla zapracována do podmínek tohoto rozhodnutí, a to: Ředitelství silnic a dálnic ČR, Gasnet Služby, s.r.o., ČEZ Distribuce, a.s., CETIN a.s., město Nový Jičín, Technické služby města Nového Jičína, p.o., MěÚ Nový Jičín, Odbor životního prostředí (samostatná působnost).

Ad3.) Zvláštních právních předpisů a se závaznými stanovisky, popřípadě s rozhodnutími dotčených orgánů podle zvláštních právních předpisů nebo tohoto zákona, popřípadě s výsledkem řešení rozporů.

Speciální stavební úřad zajistil vzájemný soulad předložených závazných stanovisek dotčených orgánů vyžadovaných zvláštními předpisy a zahrnul je do podmínek rozhodnutí: koordinované závazné stanovisko Městský úřad Nový Jičín, Odbor životního prostředí, závazné stanovisko Městský úřad Nový Jičín, Odbor životního prostředí, vyjádření Policie ČR Krajské ředitelství policie Moravskoslezského kraje, Územní odbor NJ, Dopravní inspektorát Nový Jičín.

Speciální stavební úřad dále podle § 94o odst. 2 stavebního zákona ověřil zejména, zda:

1. Dokumentace je úplná, přehledná, a zda jsou v odpovídající míře řešeny obecné požadavky na výstavbu.
2. Je zajištěn příjezd ke stavbě, včasné vybudování technického, popřípadě jiného vybavení potřebného k řádnému užívání stavby vyžadovaného zvláštním právním předpisem.

Ad1.) Ověření, zda je dokumentace úplná, přehledná, a zda jsou v odpovídající míře řešeny obecné požadavky na výstavbu:

Projektová dokumentace je vypracována v souladu s vyhláškou č. 499/2006 Sb., o dokumentaci staveb, ve znění pozdějších předpisů. Je úplná, přehledná, byla zpracována oprávněnou autorizovanou osobou a v odpovídající míře řeší obecné požadavky na výstavbu.

Ad2.) Ověření, zda je zajištěn příjezd ke stavbě, včasné vybudování technického, popřípadě jiného vybavení potřebného k řádnému užívání stavby vyžadovaného zvláštním právním předpisem:

Příjezd ke stavbě je zajištěn ze stávající komunikace na pozemku parc. č. 700/1 v katastrálním území Bludovice u Nového Jičína.

Vypořádání s návrhy a námitkami účastníků:

- Účastníci neuplatnili návrhy a námitky.

Vypořádání s vyjádřeními účastníků k podkladům rozhodnutí:

- Účastníci se k podkladům rozhodnutí nevyjádřili.

Speciální stavební úřad přezkoumal předloženou žádost, projednal ji s účastníky řízení a dotčenými orgány a zjistil, že jejím uskutečněním nebo užíváním nejsou ohroženy zájmy chráněné stavebním zákonem, předpisy vydanými k jeho provedení a zvláštními předpisy. Umístění stavby je v souladu se schválenou územně plánovací dokumentací a vyhovuje obecným požadavkům na využívání území. Projektová dokumentace stavby splňuje obecné požadavky na výstavbu. Speciální stavební úřad v průběhu řízení neshledal důvody, které by bránily povolení záměru.

Speciální stavební úřad zajistil vzájemný soulad předložených závazných stanovisek dotčených orgánů vyžadovaných zvláštními předpisy a zahrnul je do podmínek rozhodnutí.

Speciální stavební úřad rozhodl, jak je uvedeno ve výroku rozhodnutí, za použití ustanovení právních předpisů ve výroku uvedených.

V souladu s ustanovením § 69 odst. 2 správního řádu speciální stavební úřad tímto uvádí jména a příjmení všech účastníků řízení:

Město Nový Jičín zastoupeno Městským úřadem Nový Jičín, Odborem rozvoje a investic, Mgr. Věra Jakoubková, Pavel Kozubík, Jan Krutílek, Yveta Merendová, Pavel Mikulěnka, Jana Mikulěnková, Dušan Socha, Josef Stratil, Libuše Šindelářová, Kamil Škarka, Michal Škarka, Zdeněk Škarka, Daniel Špůrek, Zdeňka Špůrková, DiS., Ing. Gabriela Žitníková, CETIN a.s., Česká spořitelna, a.s., ČEZ Distribuce, a. s., GasNet Služby, s.r.o., Město Nový Jičín zastoupeno Městským úřadem Nový Jičín, Odborem správy majetku, Ředitelství silnic a dálnic ČR, Svazek obcí Cyklostezka Nový Jičín - Hostašovice, Technické služby města Nového Jičína, příspěvková organizace, Úřad pro zastupování státu ve věcech majetkových.

POUČENÍ ÚČASTNÍKŮ:

Proti tomuto rozhodnutí mohou účastníci řízení podat odvolání ve lhůtě 15 dnů ode dne jeho oznámení.

Odvolání se podává u Městského úřadu Nový Jičín, odboru územního plánování a stavebního řádu, Masarykovo nám. 1/1, 741 01 Nový Jičín.

O odvolání rozhoduje Krajský úřad Moravskoslezského kraje, odbor dopravy a chytrého regionu, 28. října 117, 702 18 Ostrava.

Odvolání se podává s potřebným počtem stejnopisů tak, aby jeden stejnopis zůstal správnímu orgánu a aby každý účastník dostal jeden stejnopis. Nepodá-li účastník potřebný počet stejnopisů, vyhotoví je správní orgán na náklady účastníka.

Odvoláním lze napadnout výrokovou část rozhodnutí, jednotlivý výrok nebo jeho vedlejší ustanovení. Odvolání jen proti odůvodnění rozhodnutí je nepřípustné.

Speciální stavební úřad po dni nabytí právní moci tohoto rozhodnutí doručí stavebníkovi stejnopis písemného vyhotovení společného povolení opatřený doložkou právní moci spolu s ověřenou grafickou přílohou, stejnopis písemného vyhotovení společného povolení opatřený doložkou právní moci doručí také místně příslušnému obecnímu úřadu, pokud není stavebním úřadem, a jde-li o stavby podle § 15 nebo 16 stavebního zákona, také stavebnímu úřadu příslušnému k povolení stavby.

Speciální stavební úřad po dni nabytí právní moci výroku tohoto rozhodnutí zašle stavebníkovi jedno vyhotovení ověřené projektové dokumentace a štítek obsahující identifikační údaje o povolené stavbě. Další vyhotovení ověřené projektové dokumentace zašle vlastníkově stavby, pokud není stavebníkem. Stavebník je povinen štítek před zahájením stavby umístit na viditelném místě u vstupu na staveniště a ponechat jej tam až do dokončení stavby, případně do vydání kolaudačního souhlasu; rozsáhlé stavby se mohou označit jiným vhodným způsobem s uvedením údajů ze štítku.

Stavebník je povinen štítek před zahájením stavby umístit na viditelném místě u vstupu na staveniště a ponechat jej tam až do dokončení stavby, případně do vydání kolaudačního souhlasu; rozsáhlé stavby se mohou označit jiným vhodným způsobem s uvedením údajů ze štítku.

Společné povolení má podle § 94p odst. 5 stavebního zákona platnost 2 roky. Stavba nesmí být zahájena, dokud rozhodnutí nenabude právní moci.

UPOZORNĚNÍ:

Sadové úpravy a přístřešek pro veřejnou dopravu nevyžadují povolení speciálního ani obecného stavebního úřadu.

Stavebník je povinen při provádění stavby zajistit podle ustanovení § 14, § 15 zákona č. 309/2006 Sb., kterým se upravují další požadavky bezpečnosti a ochrany zdraví při práci v pracovněprávních vztazích a o zajištění bezpečnosti a ochrany zdraví při činnosti nebo poskytování služeb mimo pracovněprávní vztahy (zákon o zajištění dalších podmínek bezpečnosti a ochrany zdraví při práci), ve znění pozdějších předpisů, činnost koordinátora (koordinátorů) bezpečnosti a ochrany zdraví při práci na staveništi.

V souladu s § 119 odst. 1 stavebního zákona lze dokončenou stavbu, popřípadě část stavby schopnou samostatného užívání, uvedenou v § 103 odst. 1 písm. e) bodech 4 až 8, nebo stavbu, u které postačí ohlášení stavebnímu úřadu podle § 104 odst. 1 písm. a) až d) a k) nebo podle zvláštního právního předpisu, nebo pokud vyžaduje stavební povolení, a jedná-li se o

- stavbu veřejné infrastruktury,
- stavbu, jejíž vlastnosti nemohou budoucí uživatelé ovlivnit,
- stavbu, u které bylo stanoveno provedení zkušebního provozu,
- změnu stavby, která je kulturní památkou,

užívat pouze na základě kolaudačního souhlasu, nebo kolaudačního rozhodnutí. Stavebník zajistí, aby byly před započítáním užívání stavby provedeny a vyhodnoceny zkoušky a měření předepsané zvláštními právními předpisy.

Podle § 119 odst. 2 stavebního zákona kolaudační souhlas nebo kolaudační rozhodnutí vydává ten stavební úřad, který vydal povolení stavby.


Romana Kopecká
oprávněná úřední osoba



Poplatek:

Správní poplatek podle zákona č. 634/2004 Sb., o správních poplatcích, ve znění pozdějších předpisů se nevyměřuje.

Přílohy:

- katastrální situační výkres C2 (zmenšená kopie)
- koordinované závazné stanovisko Městský úřad Nový Jičín, Odbor životního prostředí ze dne 08.10.2020 č.j.: OŽP/82192/2020/BO
- závazné stanovisko Městský úřad Nový Jičín, Odbor životního prostředí ze dne 04.09.2020 č.j.: OŽP/82225/2020/Sta1631/2020/Sta
- vyjádření Policie ČR Krajské ředitelství policie Moravskoslezského kraje, Územní odbor NJ, Dopravní inspektorát Nový Jičín ze dne 24.04.2020 č.j. KRPT-285178-2/ČJ-2019-070406
- vyjádření Ředitelství silnic a dálnic ČR ze dne 17.09.2020 spis. zn.: NJ21/20-I/57
- stanovisko Gasnet Služby, s.r.o. ze dne 12.10.2020 zn.: 5002230025
- stanovisko ČEZ Distribuce, a.s. ze dne 19.05.2020 zn.: 1108460
- souhlas ČEZ Distribuce, a.s. ze dne 11.12.2020 zn.: 001106723366
- vyjádření CETIN ze dne 02.10.2020 č.j.: 769670/20
- vyjádření města Nový Jičín, které zastupuje MěÚ Nový Jičín, Odbor správy majetku ze dne 16.11.2020 č.j.: OSM/101972/2020/Pít
- vyjádření Technické služby města Nového Jičína, p.o ze dne 05.11.2020 č.j.: 112745
- stanovisko MěÚ Nový Jičín, Odbor životního prostředí ze dne 30.10.2020 č.j.: OŽP/108994/2020/Bok (stanovisko z hlediska samostatné působnosti)

Obdrží:

Účastníci řízení:

1. Město Nový Jičín zastoupeno Městským úřadem Nový Jičín, Odborem rozvoje a investic, Masarykovo nám. č.p. 1/1, 741 01 Nový Jičín 1
2. Mgr. Věra Jakoubková, Gajdošova č.p. 2290/37, Moravská Ostrava, 702 00 Ostrava 2
3. Pavel Kozubík, IDDS: eijbqk9
trvalý pobyt: Slunná č.p. 299, Příbram V-Zdaboř, 261 01 Příbram 1
4. Jan Krutílek, Bludovice č.p. 10, 741 01 Nový Jičín 1
5. Yveta Merendová, Bludovice č.p. 11, 741 01 Nový Jičín 1

6. Pavel Mikulenka, Bludovice č.p. 7, 741 01 Nový Jičín 1
7. Jana Mikulenková, Bludovice č.p. 7, 741 01 Nový Jičín 1
8. Dušan Socha, Bludovice č.p. 59, 741 01 Nový Jičín 1
9. Josef Stratil, Bludovice č.p. 78, 741 01 Nový Jičín 1
10. Libuše Šindelářová, Jana Zajíce č.p. 954, Studánka, 530 12 Pardubice 12
11. Kamil Škarka, Bludovice č.p. 138, 741 01 Nový Jičín 1
12. Michal Škarka, Bludovice č.p. 1, 741 01 Nový Jičín 1
13. Zdeněk Škarka, Bludovice č.p. 11, 741 01 Nový Jičín 1
14. Daniel Špůrek, Radhošťská č.p. 660, 756 61 Rožnov pod Radhoštěm 1
15. Zdeňka Špůrková, DiS., Bludovice č.p. 77, 741 01 Nový Jičín 1
16. Ing. Gabriela Žitníková, Bludovice č.p. 9, 741 01 Nový Jičín 1
17. CETIN a.s., IDDS: qa7425t
sídlo: Českomoravská č.p. 2510/19, 190 00 Praha 9-Libeň
18. Česká spořitelna, a.s., IDDS: wx6dkif
sídlo: Olbrachtova č.p. 1929/62, 140 00 Praha 4-Krč
19. ČEZ Distribuce, a. s., IDDS: v95uqfy
sídlo: Guldenerova č.p. 2577/19, Plzeň 2-Slovany, Východní Předměstí, 326 00 Plzeň 26
20. GasNet Služby, s.r.o., IDDS: jnnyjs6
sídlo: Plynárenská č.p. 499/1, Zábrdovice, 602 00 Brno 2
21. Město Nový Jičín zastoupeno Městským úřadem Nový Jičín, Odborem správy majetku, Masarykovo nám. č.p. 1/1, 741 01 Nový Jičín 1
22. Ředitelství silnic a dálnic ČR, IDDS: zjq4rhz
sídlo: Na Pankráci č.p. 546/56, 140 00 Praha 4-Nusle
23. Svazek obcí Cyklostezka Nový Jičín - Hostašovice, IDDS: 6jcg6w9
sídlo: Masarykovo nám. č.p. 1/1, 741 01 Nový Jičín 1
24. Technické služby města Nového Jičína, příspěvková organizace, IDDS: ew55ckm
sídlo: Suvorovova č.p. 909/114, 741 01 Nový Jičín 1
25. Úřad pro zastupování státu ve věcech majetkových, IDDS: 96vaa2e
sídlo: Rašínovo nábřeží č.p. 390/42, Praha 2-Nové Město, 128 00 Praha 28

Dotčené správní orgány:

26. Hasičský záchranný sbor Moravskoslezského kraje, územní odbor Nový Jičín, IDDS: spdaive
sídlo: Zborovská č.p. 2096/5, 741 01 Nový Jičín 1
27. Městský úřad Nový Jičín, Odbor dopravy, Masarykovo nám. č.p. 1/1, 741 01 Nový Jičín 1
28. Městský úřad Nový Jičín, Odbor ÚPSŘ, úsek územního plánování, Masarykovo nám. č.p. 1/1, 741 01 Nový Jičín 1
29. Městský úřad Nový Jičín, Odbor životního prostředí, Masarykovo nám. č.p. 1/1, 741 01 Nový Jičín 1
30. Policie České republiky, Krajské ředitelství policie Moravskoslezského kraje, Územní odbor NJ, Dopravní inspektorát Nový Jičín, IDDS: n5hai7v
sídlo: Svatopluka Čecha č.p. 1727/11, 741 01 Nový Jičín 1

SEZNAM DOTČENÝCH POZEMKŮ

- CELKOVÝ ZÁBOR: 704,0 m²; TRVALÝ ZÁBOR: 419,7 m²; DOČASNÝ ZÁBOR: 284,3 m²
- pozn.: PLOCHA KAČÍRKU V DĚLICÍM PÁSU (STANICENÍ 0,060 96 – KU) JE BRÁNA JAKO TRVALÝ ZÁBOR, V OSTATNÍCH PŘÍPADECH JAKO DOČASNÝ ZÁBOR.
- p.č. 62; budova s č.p. 7; rodinný dům; druh pozemku: zastavěná plocha a nádvoří; vlastnické právo: Mikulenta Pavel, Mikulenkova Jana (Bludovice 7, 741 01 Nový Jičín); výměra: 727 m²; plocha trvalého/dočasného záboru: 727 m²; plocha trvalého/dočasného záboru: 54,4/33,0 m²;
 - p.č. 65; způsob ochrany: ZPF; druh pozemku: zahrada; vlastnické právo: Mikulenta Pavel, Mikulenkova Jana (Bludovice 7, 741 01 Nový Jičín); výměra: 1662 m²; plocha trvalého/dočasného záboru: 1278 m²; plocha trvalého/dočasného záboru: 1278 m²;
 - p.č. 66; zemědělská stavba; druh pozemku: zastavěná plocha a nádvoří; vlastnické právo: Mikulenta Pavel, Mikulenkova Jana (Bludovice 7, 741 01 Nový Jičín); výměra: 1278 m²; plocha trvalého/dočasného záboru: 1278 m²; plocha trvalého/dočasného záboru: 1278 m²;
 - p.č. 68; způsob ochrany: ZPF; druh pozemku: zahrada; vlastnické právo: Jakoubkova Věra Mgr. (Cajdošova 2290/37, Moravská Ostrava, 702 00 Ostrava), Kozubík Pavel (Slunná 299, Příbram V–Záboř, 261 01 Pí); výměra: 49 m²; plocha trvalého/dočasného záboru: 49 m²; plocha trvalého/dočasného záboru: 49 m²;
 - p.č. 70; způsob využití: ostatní komunikace; druh pozemku: ostatní plocha; vlastnické právo: Město Nový Jičín (Masarykovo nám. 1/1, 741 01 Nový Jičín) a Spolková Zedňka DIS. (Bludovice 77, 741 01 Nový Jičín); výměra: 171 m²; plocha trvalého/dočasného záboru: 0/0,1 m²;
 - p.č. 72/1; způsob ochrany: ZPF; druh pozemku: zahrada; vlastnické právo: SLM Špárek Daniel (Radhošťská 660, 756 61 Rožnov pod Radhoštěm) a Spolková Zedňka DIS. (Bludovice 77, 741 01 Nový Jičín); výměra: 95 m²; plocha trvalého/dočasného záboru: 0/0,2 m²;
 - p.č. 74; způsob ochrany: ZPF; druh pozemku: zahrada; vlastnické právo: Stránil Josef (Bludovice 78, 741 01 Nový Jičín); výměra: 285 m²; plocha trvalého/dočasného záboru: 0/6,6 m²;
 - p.č. 76; způsob ochrany: ZPF; druh pozemku: zahrada; vlastnické právo: Stránil Josef (Bludovice 78, 741 01 Nový Jičín); výměra: 285 m²; plocha trvalého/dočasného záboru: 0/6,6 m²;
 - p.č. 77; způsob využití: ostatní komunikace; druh pozemku: ostatní plocha; vlastnické právo: Město Nový Jičín (Masarykovo nám. 1/1, 741 01 Nový Jičín); výměra: 496 m²; plocha trvalého/dočasného záboru: 0/0,1 m²;
 - p.č. 78; způsob ochrany: ZPF; druh pozemku: zahrada; vlastnické právo: Město Nový Jičín (Masarykovo nám. 1/1, 741 01 Nový Jičín); výměra: 533 m²; plocha trvalého/dočasného záboru: 0/0,1 m²;
 - p.č. 102; způsob využití: ostatní komunikace; druh pozemku: ostatní plocha; vlastnické právo: Město Nový Jičín (Masarykovo nám. 1/1, 741 01 Nový Jičín); výměra: 52155 m²; plocha trvalého/dočasného záboru: 0/0,1 m²;
 - p.č. 700/1; způsob využití: silnice; druh pozemku: ostatní plocha; vlastnické právo: Ředitelství silnic a dálnic ČR (Na Pankráci 546/56, Nusle, 140 00 Praha 4); výměra: 52155 m²; plocha trvalého/dočasného záboru: 0/0,1 m²;



Tento doklad je nedílnou součástí rozhodnutí Městského úřadu Nový Jičín, č.j.: 40.06.3 ze dne 21.9.2024

Podpis: *[Signature]*

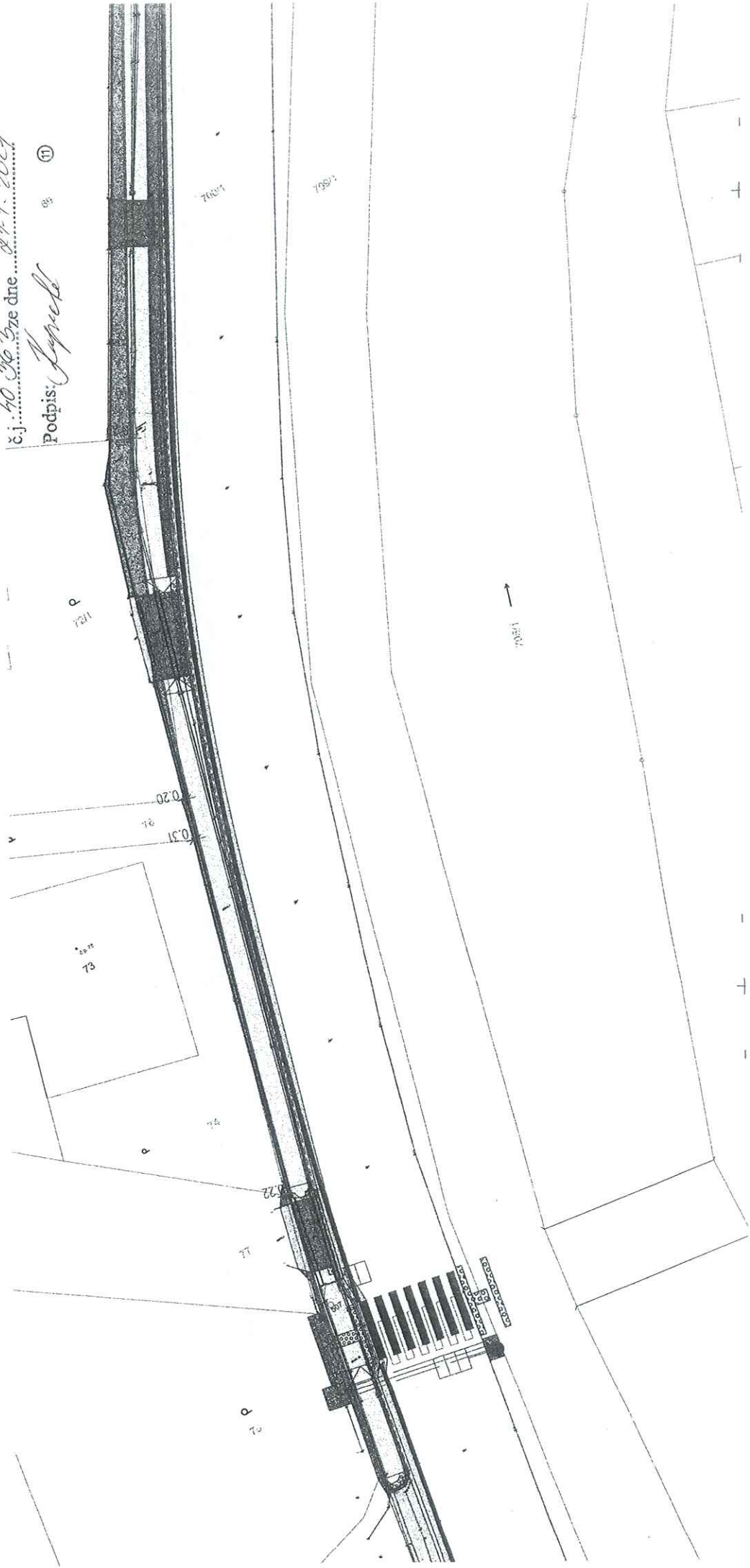
11

POZEMKŮ


- ; TRVALÝ ZÁBOR: 419,7 m²; DOČASNÝ ZÁBOR: 284,3 m²
- M PÁSU (STANČENÍ 0,060 96 – KÚ) JE BRÁNA JAKO TRVALÝ ZÁBOR, V OSTATNÍCH PŘÍPADECH JAKO DOČASNÝ ZÁBOR.
- ; druh pozemku: zastavěná plocha a nádvoří; vlastnické právo: Mikulenkova Jana (Bludovice 7, 741 01 Nový Jičín); výměra: 727 m²; plocha trvalého/dočasného záboru: 2,5/1,0 m²;
- ; druh pozemku: zahrada; vlastnické právo: Mikulenkova Jana (Bludovice 7, 741 01 Nový Jičín); výměra: 1662 m²; plocha trvalého/dočasného záboru: 54,4/33,0 m²;
- ; druh pozemku: zastavěná plocha a nádvoří; vlastnické právo: Mikulenkova Jana (Bludovice 7, 741 01 Nový Jičín); výměra: 1278 m²; plocha trvalého/dočasného záboru: 11,1/4,4 m²;
- ; druh pozemku: zahrada; vlastnické právo: Jakoubkova Věra Mgr. (Gajdošova 2290/37, Moravská Ostrava, 702 00 Ostrava); výměra: 49 m²; plocha trvalého/dočasného záboru: 4,0/0 m²;
- ; druh pozemku: zahrada; vlastnické právo: Město Nový Jičín (Masarykovo nám. 1/1, 741 01 Nový Jičín); výměra: 595 m²; plocha trvalého/dočasného záboru: 12,1/20,9 m²;
- PF; druh pozemku: zahrada; vlastnické právo: S.J.M. Šporek Daniel (Radhošská 660, 756 61 Rožnov pod Radhoštěm) a Špankova Zdenka DIS. (Bludovice 77, 741 01 Nový Jičín); výměra: 0/0,1 m²;
- ; druh pozemku: zahrada; vlastnické právo: Stratil Josef (Bludovice 78, 741 01 Nový Jičín); výměra: 171 m²; plocha trvalého/dočasného záboru: 0/0,2 m²;
- ; druh pozemku: zahrada; vlastnické právo: Stratil Josef (Bludovice 78, 741 01 Nový Jičín); výměra: 95 m²; plocha trvalého/dočasného záboru: 0/2,6 m²;
- ; druh pozemku: zahrada; vlastnické právo: Město Nový Jičín (Masarykovo nám. 1/1, 741 01 Nový Jičín); výměra: 285 m²; plocha trvalého/dočasného záboru: 0/6,6 m²;
- ; druh pozemku: zahrada; vlastnické právo: Město Nový Jičín (Masarykovo nám. 1/1, 741 01 Nový Jičín); výměra: 496 m²; plocha trvalého/dočasného záboru: 0/6,6 m²;
- ; druh pozemku: zahrada; vlastnické právo: Město Nový Jičín (Masarykovo nám. 1/1, 741 01 Nový Jičín); výměra: 533 m²; plocha trvalého/dočasného záboru: 283,1/175,0 m²;
- ; druh pozemku: zahrada; vlastnické právo: Město Nový Jičín (Masarykovo nám. 1/1, 741 01 Nový Jičín); výměra: 52155 m²; plocha trvalého/dočasného záboru: 140,00 Praha 4); výměra: 52155 m²; plocha trvalého/dočasného záboru: 283,1/175,0 m²;
- ; druh pozemku: ostatní plocha; vlastnické právo: Ředitelství silnic a dálnic ČR (Na Pankráci 546/56, Nusle, 140 00 Praha 4); výměra: 52155 m²; plocha trvalého/dočasného záboru: 283,1/175,0 m²;

Tento doklad je nedílnou součástí rozhodnutí Městského úřadu Nový Jičín, č.j.: 40 M 3 ze dne 11.9.2021

Podpis: *J. Šporek* ⑪



LEGENDA MATERIÁLŮ



- NOVÝ CHODNÍK--BETONOVÁ DLAŽBA ŠEDÁ TL. 60 mm (PLOCHA 226,0 m²)
- NOVÝ POUŽÍVĚNÝ CHODNÍK--BETONOVÁ DLAŽBA ŠEDÁ/ŠEDÁ DRÁŽKOVANÁ TL. 80 mm (PLOCHA 45,3/3,8 m²)
- NOVÝ CHODNÍK--BETONOVÁ DLAŽBA RELIEFNI ČIHOVÁ TL. 60/80 mm (PLOCHA 4,9/10,6 m²)
- NOVÁ BETONOVÁ OBRUBA ŠÍŘKY 100/150 mm (PLOCHA 31,3/28,7 m²)
- NOVÁ BETONOVÁ PODHRABOVÁ DESKA 50/300 mm (PLOCHA 5,4 m²)
- ŽIVIČNÝ KRYTÍ (PLOCHA 115,1 m²)
- NOVÁ ŽULOVÁ PŘÍDLAŽBA (KOSTKY 10/10/10) ŠÍŘKY 250 mm (PLOCHA 49,5 m²)
- SROVNÁNÍ TERÉNU KAČÍRKEM/ŠTĚRKODRTÍ (PLOCHA 97,9 m²)
- PŘEDLAŽENÍ STÁVAJÍCÍCH DLAŽEŇÝCH PLOCH (PLOCHA 2,2 m²)
- REKULTIVACE TRAVNATÝCH PLOCH (PLOCHA 81,9 m²)

výměra: 6119 m²; plocha invaléno/dobasného záboru: 52,5/40,4 m²;

LEGENDA NOVÝCH SÍTÍ A ZNAČEK

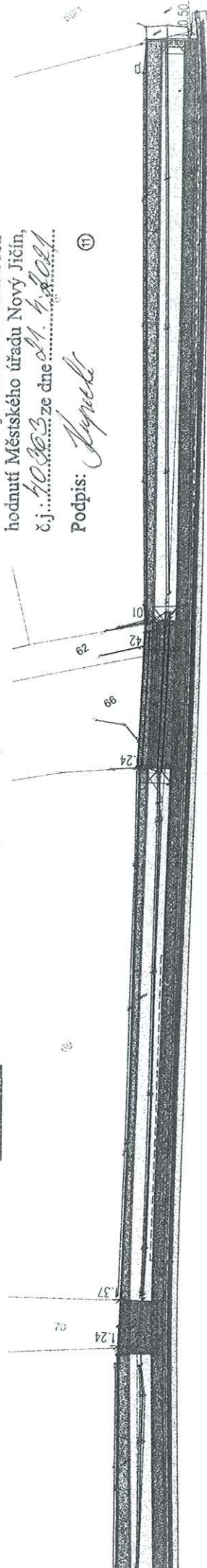
- NOVÝ KABEL VO (PROTLAK)
- LED DIODOVÉ SVÍTIDLO NA ATYPICKÉM VÝLOŽNÍKU DÉLKY 2,0 m, S BOČNÍM VYLOŽENÍM
- LED DIODOVÉ SVÍTIDLO NA VÝLOŽNÍKU PD 1 DÉLKY 2,0 m, NA NOVÉM SLOUPU PB 6

SEZNAM STAVEBNÍCH OBJEKTŮ:

- 100 SO 01 CHODNÍK A PŘECHOD PRO CHODCE
- 400 SO 02 OSVĚTLENÍ

Tento doklad je nedílnou součástí rozhodnutí Městského úřadu Nový Jičín, č.j. 50363 ze dne 11. 11. 2019

Podpis: *Marek Milich*



C2

	Ing. Marek Milich Stefánkova 58/31, 742 21 Koprivnice Tel.: +420 736 181 370 e-mail: marekmilich@gmail.com IČO: 04 32 56 30	
	ZODPOVĚDNÝ PROJEKTANT : ING. VÍT RYBÁK VYPRACOVAL : ING. MAREK MILICH KONTROLOVAL : ING. VÍT RYBÁK	MĚSTSKÝ ÚŘAD : NOVÝ JIČÍN Městský úřad, Masarykovo nám. 1/1, 741 01 Nový Jičín
KRAJ : MORAVSKOSLEZSKÝ INVESTOR : MĚSTO NOVÝ JIČÍN, Masarykovo nám. 1/1, 741 01 Nový Jičín OBJEDNATEL : MĚSTO NOVÝ JIČÍN, Masarykovo nám. 1/1, 741 01 Nový Jičín AKCE : CHODNÍK PODÉL SILNICE 1/57 NA PARC. Č. 700/1 K.Ú. BLUDOVICE U NOVÉHO JIČÍNA KATASTRÁLNÍ SITUÁČNÍ VÝKRES 1:250	DATUM : 8/2019 ZAKÁZK.Č. : 003/2019 FORMÁT : 4A4 STUPĚN : SOUPRAVA DÚR+DSP : 2	

MĚSTSKÝ ÚŘAD NOVÝ JIČÍN
Odbor životního prostředí
Masarykovo nám. 1, 741 01 Nový Jičín

Váš dopis zn.:

Ze dne: 26.8.2020
Naše č.j.: OŽP/82192/2020/BO
Spis. značka: OŽP/82192/2020/BO

Ing. Marek Milich

Vyřizuje: Mgr. Kateřina Kuželová
Telefon: 556768261
Mobil:

Vrchní cesta 124
742 66 ŠTRAMBERK

Tento doklad je nedílnou součástí rozhodnutí Městského úřadu Nový Jičín,

Datum: 8.10.2020

č.j.: 40363 ze dne 8.10.2020

Podpis: 

Ⓢ

CHODNÍK PODÉL SILNICE I/57 NA PARC. Č. 700/1, K.Ú. BLUDOVICE U NOVÉHO JIČÍNA
- koordinované závazné stanovisko

Městský úřad Nový Jičín ve smyslu § 4, odst. 2 a odst. 7 zák. č. 183/2006 Sb. o územním řízení a stavebním řádu (stavební zákon) ve znění pozdějších předpisů a na základě žádosti ze dne 26.8.2020 vydává

koordinované závazné stanovisko

pro záměr CHODNÍK PODÉL SILNICE I/57 NA PARC. Č. 700/1, K.Ú. BLUDOVICE U NOVÉHO JIČÍNA na parc. č. 59/1, 62, 65, 66, 69, 70, 72/1, 74, 76, 77, 78, 102, 700/1 v k.ú. Bludovice u Nového Jičína

k dokumentaci zpracované firmou: Ing. Marek Milich, Vrchní cesta 124, 742 66 ŠTRAMBERK ze dne: 8/2019

pro účel: společné územní rozhodnutí a stavební povolení
pro žadatele: Město Nový Jičín

Ve věci byl záměr posouzen oprávněnými úředními osobami v jednotlivých oblastech následovně:

1. Odpadové hospodářství (referent veřejné správy Mgr. Marta Kiššová)

Závazná část:

Městský úřad Nový Jičín, odbor životního prostředí (dále jen "městský úřad"), jako věcně a místně příslušný správní orgán podle § 61 odst. 1 písm. c) zákona č. 128/2000 Sb., o obcích (obecní zřízení), ve znění pozdějších předpisů, § 11 odst. 1 zákona č. 500/2004 Sb., správní řád, ve znění pozdějších předpisů (dále jen „správní řád“), § 79 odst. 4 a odst. 6 zákona č. 185/2001 Sb., o odpadech a o změně některých dalších zákonů, ve znění pozdějších předpisů (dále jen „zákon o odpadech“) na základě žádosti ze dne 26. 8. 2020, o vydání závazného stanoviska ke společnému územnímu rozhodnutí a stavebnímu povolení, tj. k řízením dle zákona č. 183/2006 Sb., o územním plánování a stavebním řádu, ve znění pozdějších předpisů z hlediska nakládání s odpady pro účely záměru „Chodník podél silnice I/57 na parc. č. 700/1, k. ú. Bludovice u Nového Jičína“ umístěného na pozemku parc. č. 59/1, 62, 65, 66, 69, 70, 72/1, 74, 76, 77, 78, 102 a 700/1 v k. ú. Bludovice u Nového Jičína (dále též jen „záměr“):

souhlasné závazné stanovisko.

BANKOVNÍ SPOJENÍ

KB, a.s., pobočka Nový Jičín
č. ú.: 19-326801/0100 (příjmy)
č. ú.: 326801/0100 (výdaje)
IČ: 00298212

ÚŘEDNÍ DNY A HODINY

Po, ST	08:00 – 11:00	12:00 – 17:00 hod.
Út, Čt	08:00 – 11:00	12:00 – 15:00 hod.
Pá	úřad uzavřen	
Pá	08:00 – 11:00	pokladna a podatelna otevřena

<http://www.novy-jicin.cz>

ID DS: ywmb4nc

e-podatelna: e-podatelna@novyjicin-town.cz

tel. ústředna: 556 768 222, fax: 556 768 289

Odůvodnění

Městský úřad obdržel uvedenou žádost o vydání závazného stanoviska z hlediska nakládání s odpady pro účely záměru v zájmu žadatele. Městský úřad při posuzování předmětné žádosti postupoval především podle § 79 odst. 5 zákona o odpadech. Vydání žádaného stanoviska představuje postup správního orgánu podle části čtvrté správního řádu.

Dle § 79 odst. 5 zákona o odpadech posuzuje městský úřad žádost z hlediska jejího souladu s povinnostmi vyplývajícími z tohoto zákona a prováděcích právních předpisů. Toto stanovisko nenahrazuje souhlasy vydávané podle uvedeného zákona.

Na základě žádosti ze dne 26. 8. 2020, o vydání závazného stanoviska ke společnému územnímu rozhodnutí a stavebnímu povolení, tj. k řízením dle zákona č. 183/2006 Sb., o územním plánování a stavebním řádu, ve znění pozdějších předpisů z hlediska nakládání s odpady pro účely záměru „Chodník podél silnice I/57 na parc. č. 700/1, k. ú. Bludovice u Nového Jičína“ umístěného na pozemku parc. č. 59/1, 62, 65, 66, 69, 70, 72/1, 74, 76, 77, 78, 102 a 700/1 v k. ú. Bludovice u Nového Jičína, vydal správní orgán toto stanovisko. Projektová dokumentace řeší rekonstrukci stávajícího asfaltového chodníku, který bude nově vydlážděn

K žádosti byla doložena projektová dokumentace, kdy nakládání s odpady je zde popsáno, konkrétně v části: Zásady organizace výstavby - maximální produkovaná množství a druhy odpadů a emisí při výstavbě, jejich likvidace.

Z předložené dokumentace k záměru, městský úřad zjistil, že odpady vzniklé při předmětné stavební činnosti budou řádně separovány, využívány, zneškodňovány a předávány oprávněným osobám. Z hlediska nakládání s odpady upozorňujeme, že v případě dodavatelských prací je třeba ve smlouvách upravit, kdo bude původcem vznikajících odpadů. Uskutečněním záměru při dodržení zmíněné dokumentace nejsou ohroženy zájmy chráněné zákonem o odpadech a jeho prováděcími předpisy.

2. Ochrana ovzduší (referent veřejné správy Ing. Eva Bártková)

Závazná část:

Městský úřad Nový Jičín, odbor životního prostředí, jako věcně příslušný orgán ochrany ovzduší podle ustanovení §27 odst. 1 písm. f) zákona č. 201/2012 Sb., o ochraně ovzduší (dále jen „zákon o ochraně ovzduší“) a jako místně příslušný podle ustanovení §11 zákona č.500/2004 Sb., správní řád, ve znění pozdějších předpisů (dále jen „správní řád“) vydává závazné stanovisko k umístění, provedení a užívání stavby stacionárního zdroje neuvedeného v příloze č. 2 k zákonu o ochraně ovzduší. V předmětné stavbě **nebude** podle předložené dokumentace **umístován nový** nevyjmenovaný zdroj znečištění ovzduší.

Odůvodnění:

Projektová dokumentace neřeší umístění stacionárního zdroje znečištění ovzduší, proto zdejší úřad závazné stanovisko z hlediska ochrany ovzduší nevydává.

3. Ochrana zemědělského půdního fondu (ZPF) (referent veřejné správy Ing. Vlasta Stanislavová)

Záměr řeší rekonstrukci stávajícího chodníkového tělesa na pozemcích parc. č. 65, 69, 72/1, 74, 76, a 78 (vše zahrada) a parc.č. 59/1, 62, 66, 70, 77, 102 a 700/1 (vše ostatní plocha) v k.ú. Bludovice u Nového Jičína. Pozemky v druhu pozemku zahrada jsou součástí zemědělského půdního fondu a nachází se v zastavěném území obce.

Závazná část :

Městský úřad Nový Jičín, odbor životního prostředí, jako příslušný orgán ochrany zemědělského půdního fondu podle § 61 odst. 1 písm. c) a § 66 zákona č. 128/2000 Sb., o obcích ve znění pozdějších předpisů, § 11 odst. 1 zákona č. 500/2004 Sb., správní řád, ve znění pozdějších předpisů (dále jen „správní řád“) a dle § 15 zák. č. 334/1992 Sb., o ochraně ZPF ve znění pozdějších předpisů (dále jen „zákon o ochraně ZPF“) sděluje dle § 154 správního řádu po prověření podkladů k žádosti, porovnání s územně analytickými podklady ORP Nový Jičín a vyhodnocení z hlediska zájmů chráněných zákonem o ochraně ZPF:

Tento doklad je nedílnou součástí rozhodnutí Městského úřadu Nový Jičín,
č.j.: 40363 ze dne 21.4.2021

Podpis: 

⑪

Č.j. OŽP/82192/2020/BO

Strana 3

Pro záměr stavby platí nové samostatné závazné stanovisko orgánu ochrany zemědělského půdního fondu – souhlas s trvalým odnětím půdy ze zemědělského půdního fondu dle § 9 odst. 8 zák. č. 334/1992 Sb., o ochraně ZPF, ve znění pozdějších předpisů, ze dne 04.09.2020 č.j.:OŽP/82225/2020/Sta, které nahrazuje již dříve vydané závazné stanovisko – souhlas k odnětí půdy ze dne 16.01.2020, č.j.:OŽP/86512/2019/Sta.

Odůvodnění :

K odnětí půdy ze zemědělského půdního fondu pro nezemědělské účely je třeba ve smyslu § 9 odst. 1 zákona o ochraně ZPF souhlasu orgánu ochrany zemědělského půdního fondu, který byl vydán na základě samostatné žádosti dne 04.09.2020 č.j.:OŽP/82225/2020/Sta formou závazného stanoviska (§ 21 odst. 3 zákona o ochraně ZPF).

Toto závazné stanovisko nahrazuje již dříve vydané závazné stanovisko – souhlas k odnětí půdy ze ZPF ze dne 16.01.2020 pod č.j. OŽP/86512/2019/Sta, jelikož došlo ke změnám výměr odnímaných pozemků.

Na pozemcích parc. č. 59/1, 62, 66, 70, 77, 102 a 700/1 (ostatní plocha) nejsou dotčeny zájmy chráněné zákonem o ochraně ZPF, neboť se nejedná o pozemky pod ochranou zemědělského půdního fondu ve smyslu § 1 zákona o ochraně ZPF.

4. Orgán ochrany přírody (referent veřejné správy Ing. Hana Schillerová)

Závazná část:

Městský úřad Nový Jičín, odbor životního prostředí jako orgán ochrany přírody věcně a místně příslušný podle § 77 odst. 1 písm. j) zákona č. 114/1992 Sb., o ochraně přírody a krajiny (v platném znění, dále jen „zákon“), na základě podané žádosti, předložených a doplněných podkladových materiálů a po vyhodnocení záměru z hlediska zájmů ochrany přírody a krajiny vydává jako dotčený orgán v souladu s § 4 odst. 2 písm. a) zákona č. 183/2006 Sb., o územním plánování a stavebním řádu, ve znění pozdějších předpisů (stavební zákon), a § 149 odst. 1 správního řádu ve vztahu k ochraně krajinného rázu ve smyslu ustanovení § 12 odst. 2 zákona

souhlasné závazné stanovisko.

Odůvodnění:

Na základě konfrontace připravovaného záměru, kterým je stavba „*CHODNÍK PODÉL SILNICE I/57 NA PARC. Č. 700/1, K.Ú. BLUDOVICE U NOVÉHO JIČÍNA*“ (rekonstrukce) na parc. č. 59/1, 62, 65, 66, 69, 70, 72/1, 74, 76, 77, 78, 102, 700/1 v k.ú. Bludovice u Nového Jičína, s podkladovými materiály, které jsou orgánu ochrany přírody pro posouzení věci k dispozici, a po vyhodnocení vlivu záměru na zájmy chráněné citovaným zákonem bylo zjištěno, že realizací záměru v souladu s předloženým návrhem bude změněna, nebude však snížena (negativně ovlivněna) přírodní a estetická hodnota krajinného rázu jako dochované přírodní, kulturní a historické charakteristiky daného místa a oblasti, ani nedojde k narušení harmonického měřítka a vztahů v krajině.

Nepříznivé dotčení dalších zákonných zájmů v působnosti zdejšího orgánu ochrany přírody (mj. ekologicko-stabilizační funkce významných krajinných prvků, obecná druhová ochrana rostlin a živočichů včetně volně žijících ptáků, ochrana dřevin rostoucích mimo les, památných stromů, územního systému ekologické stability krajiny na lokální úrovni) se v souvislosti se záměrem nepředpokládá.

Orgán ochrany přírody přezkoumal předloženou žádost ve smyslu ustanovení zákona o ochraně přírody a krajiny, jejichž posuzování zdejšímu správnímu orgánu přísluší, přičemž dospěl k závěru, že uskutečněním záměru nebudou ohroženy tímto zákonem chráněné veřejné zájmy. Protože nebyly shledány důvody bránící vydání souhlasného závazného stanoviska, lze záměr z hlediska zájmů ochrany přírody a krajiny realizovat.

Tento doklad je nedílnou součástí rozhodnutí Městského úřadu Nový Jičín,
č.j.: 40.363 ze dne 21. 4. 2021

Podpis: *Kapicek*

①

Č.j. OŽP/82192/2020/BO

Strana 4

5. Státní správa lesů a myslivosti (referent veřejné správy Mgr. Jiří Schindler)

Předložená dokumentace neřeší dotčení pozemků určených k plnění funkcí lesa ani umístění stavby do vzdálenosti 50 m od okraje lesa. Z tohoto důvodu nejsou dotčeny zájmy stanovené zák.č. 289/1995 Sb., o lesích.

Záměrem nejsou dotčeny zájmy chráněné zák.449/2001 Sb., o myslivosti. Pozemky nejsou součástí žádné honitby. Jedná se o zastavěné pozemky obce Bludovice.

Na základě těchto skutečností se závazné stanovisko nevydává.

6. Orgán státní památkové péče (referent veřejné správy Eva Slováčková)

Závazná část:

Městský úřad Nový Jičín, odbor územního plánování a stavebního řádu, oddělení stavební úřad, jako příslušný orgán státní památkové péče podle ustanovení § 29 odst. 2 písm. b) zákona č. 20/1987 Sb., o státní památkové péči, ve znění pozdějších předpisů (dále jen „zákon o státní památkové péči“) a podle ustanovení § 10 a § 11 odst. 1 písm. b) zákona č. 500/2004 Sb., správní řád, ve znění pozdějších předpisů (dále jen „správní řád“) sděluje, že výše uvedenou stavbou nebudou dotčeny zájmy památkové péče.

Odůvodnění:

Orgán státní památkové péče není dotčeným orgánem, neboť předložený záměr se nenachází v městské památkové rezervaci, ani jejím ochranném pásmu a nejedná se o práce prováděné na kulturní památce. Na základě těchto skutečností nebude závazné stanovisko vydáváno. Zároveň upozorňujeme na skutečnost, že podle § 22 odst. 2 zákona o státní památkové péči má-li se provádět stavební činnost na území s archeologickými nálezy, jsou stavebníci již od doby přípravy stavby povinni tento záměr oznámit Archeologickému ústavu AV ČR, Praha a umožnit jemu nebo oprávněné organizaci provést na dotčeném území záchranný archeologický výzkum. Z hlediska zákona o státní památkové péči lze záměr realizovat.

7. Vodoprávní úřad (referent veřejné správy Mgr. Martin Petrusek)

Závazná část:

Městský úřad Nový Jičín, odbor životního prostředí, jako věcně a místně příslušný vodoprávní úřad podle § 104 odst. 2 písm. c) a § 106 odst. 1 zákona č. 254/2001 Sb., o vodách a o změně některých zákonů (vodní zákon), ve znění pozdějších předpisů (dále jen "vodní zákon"), a speciální stavební úřad pro vodní díla příslušný podle § 15 odst. 5 vodního zákona a § 15 odst. 1 písm. d) zákona č. 183/2006 Sb., o územním plánování a stavebním řádu (stavební zákon), ve znění pozdějších změn a doplňků (dále jen "stavební zákon"), a podle § 11 zákona č. 500/2004 Sb., správní řád, ve znění pozdějších předpisů (dále jen "správní řád"), a podle § 61 odst. 1 písm. c) zákona č. 128/2000 Sb., o obcích (obecní zřízení), ve znění pozdějších předpisů, v souladu s ustanovením § 149 odst. 1 zákona č. 500/2004 Sb. vydává k žádosti ze dne 26.08.2020

souhlasné závazné stanovisko

podle § 104 odst. 9 vodního zákona v souladu s § 4 odst. 7 zákona č. 183/2006 Sb., o územním řízení a stavebním řádu ve znění pozdějších předpisů (stavební zákon) k vydání společného územního rozhodnutí a stavebního povolení ke stavbě:

„CHODNÍK PODÉL SILNICE I/57 NA PARC. Č. 700/1, K.Ú. BLUDOVICE U NOVÉHO JIČÍNA“

umístěné na pozemku parc. č. 59/1, 62, 65, 66, 69, 70, 72/1, 74, 76, 77, 78, 102, 700/1 v k.ú. Bludovice u Nového Jičína.

Odůvodnění:

Dne 26.08.2020 podal žadatel na MÚ Nový Jičín, odbor ŽP, žádost o vydání koordinovaného závazného stanoviska pro účel vydání společného územního rozhodnutí a stavebního povolení na předmětnou

stavbu. K žádosti byla doložena projektová dokumentace zpracovaná Ing. Markem Milichem v červenci 2020. Rozsah stavby: řešena je rekonstrukce stávajícího chodníku v Bludovicích u Nového Jičína podél silnice I/57 v úseku od restaurace BOSS k usedlosti Bludička v celkové délce 187 m. Součástí je přechod pro chodce, veřejné osvětlení a vedení kabelu veřejného osvětlení. Odvodnění chodníku je řešeno pomocí dvou nových obrubníkových vtokových vpustí (zaústěné do vsakovacích žeber) a do jedné stávající uliční vpusti. Nové vpusti s šachtou DN 600 mm budou napojeny drenáží DN 150 mm do nových vsakovacích žeber z drceného kameniva fr. 32/63 obalených geotextilií o rozměrech 0,5x10 m hl. 0,6 m a 0,9x20 m hl. 0,6 m. Podél chodníku navržen drén DN 100 mm obsypaný kamenivem fr. 16/32 obaleným geotextilií, který je zaústěn do šachet uličních vpustí.

Posouzení vodoprávního úřadu:

Vodoprávní úřad přezkoumal předloženou žádost z hledisek uvedených v ustanoveních vodního zákona a zjistil, že jejím uskutečněním nebo užíváním nebudou ohroženy vodohospodářské zájmy. Při přezkoumání žádosti a na základě shromážděných právně významných skutečností nebyly shledány důvody bránící vydání kladného závazného stanoviska.

Vodoprávní úřad po posouzení žádosti podle § 23a vodního zákona dospěl k závěru, že realizací předmětného záměru nedojde ke zhoršení stavu vodního útvaru povrchových vod Jičínka od pramene po tok Zrzávka včetně, HOD_0070. Vzhledem k charakteru, rozsahu a lokalizaci předmětného záměru lze předpokládat, že jeho realizací nedojde ke zhoršení stavu vodního útvaru a realizace nebude mít za následek nedosažení dobrého stavu vod.

Vodohospodářské zájmy ve smyslu § 17 vodního zákona nebudou výše uvedeným záměrem dotčeny. Stavba se nenachází ve stanoveném záplavovém území.

8. Silniční správní úřad pro komunikace (referent veřejné správy Bc. Tomáš Hodslavský)

Závazná část :

Městský úřad Nový Jičín, odbor dopravy, příslušný dle ust. § 40 odst. 4 písm. d) zákona č. 13/1997 Sb., o pozemních komunikacích, ve znění pozdějších předpisů (dále jen zákon o pozemních komunikacích), jako obecní úřad obce s rozšířenou působností v souladu s ust. § 149 odst. 1 zákona č. 500/2004 Sb., správní řád, ve znění pozdějších předpisů (dále jen správní řád), nemá pro účel společného územního rozhodnutí a stavebního povolení k záměru „**CHODNÍK PODÉL SILNICE I/57 NA PARC. Č. 700/1, K.Ú. BLUDOVICE U NOVÉHO JIČÍNA**“, na parcelách č. 59/1, 62, 65, 66, 69, 70, 72/1, 74, 76, 77, 78, 102, 700/1 v k.ú. Bludovice u Nového Jičína, připomínek a za dodržení zákona o pozemních komunikacích, vydává k předloženému záměru

souhlasné závazné stanovisko

Odůvodnění:

Podle ust. § 40 odst. 4 písm. d) zákona o pozemních komunikacích, obecní úřad obce s rozšířenou působností uplatňuje stanovisko k územním plánům a regulačním plánům a závazné stanovisko v územním řízení, pokud není příslušné Ministerstvo dopravy nebo Krajský úřad. V daném případě bylo dne 26.08.2020 žadatelem Ing. Marek Milich, Štefánikova 58/31, 742 21 KOPŘIVNICE 1, požádáno o stanovisko ke společnému územnímu rozhodnutí a stavebnímu povolení k záměru „**CHODNÍK PODÉL SILNICE I/57 NA PARC. Č. 700/1, K.Ú. BLUDOVICE U NOVÉHO JIČÍNA**“, na parcelách č. 59/1, 62, 65, 66, 69, 70, 72/1, 74, 76, 77, 78, 102, 700/1 v k.ú. Bludovice u Nového Jičína.

Záměr byl posuzován z hlediska souladu se zákonem o pozemních komunikacích a vyhláškou č. 104/1997 Sb., kterou se provádí zákon o pozemních komunikacích. Při plánování a při samotné realizaci stavby je nutno **dodržet zákon č. 13/1997 Sb., o pozemních komunikacích, ve znění pozdějších předpisů**. Městský úřad Nový Jičín, odbor územního plánování a stavebního řádu, je v konkrétním případě jako speciální stavební úřad příslušný dle ust. § 40 odst. 4 písm. a) zákona o pozemních komunikacích, ve znění pozdějších předpisů.

Tento doklad je nedílnou součástí rozhodnutí Městského úřadu Nový Jičín,
č.j.: 40/363 ze dne 21.4.2021

Podpis: 

⑪

Č.j. OŽP/82192/2020/BO

Strana 6

Z předložené žádosti a projektové dokumentace vyplývá, že záměr akce předpokládá rekonstrukci stávajícího chodníku. V daném případě se tedy neuplatní postup dle ust. § 10 zákona o pozemních komunikacích o připojování pozemních komunikací.

V případě dotčení pozemku pozemních komunikací upozorňujeme na postup podle § 24 zákona o pozemních komunikacích (omezení obecného užívání uzavírkami a objížďkami) a § 25 zákona o pozemních komunikacích (zvláštní užívání). V případě dotčení místních komunikací (tedy i chodníkového tělesa) je ve věci zvláštního užívání a omezení obecného užívání uzavírkou či objížďkou dle ust. § 40 odst. 5 písm. b) zákona o pozemních komunikacích příslušným silničním správním úřadem vydávajícím povolení zvláštního užívání a uzavírky Městský úřad Nový Jičín, odbor dopravy. V případě dotčení sousedící silnice I/57 je dle ust. § 40 odst. 3 písm. d) zákona o pozemních komunikacích je příslušným silničním správním úřadem Krajský úřad Moravskoslezského kraje v Ostravě, odbor dopravy a chytrého regionu. O povolení požádá příslušný silniční správní úřad žadatel. Povolení zvláštního užívání je podmíněno souhlasem vlastníka zmiňované komunikace a souhlasem dotčeného orgánu, kterým je Policie ČR, Krajské ředitelství Policie ČR Moravskoslezského kraje, Dopravní inspektorát Nový Jičín, v případě, že by mohlo dojít k ovlivnění bezpečnosti nebo plynulosti silničního provozu. Podmínky stanovené vlastníkem komunikace a dotčeným orgánem musí být splněny.

Městský úřad Nový Jičín, odbor dopravy, je jako obecní úřad obce s rozšířenou působností, příslušný dle ust. § 124 odst. 6 zákona č. 361/2000 Sb., o provozu na pozemních komunikacích a o změnách některých zákonů, ve znění pozdějších předpisů (dále jen zákon o silničním provozu), v souladu s ust. § 77 odst. 1 písm. c) zákona o silničním provozu a dle vyhlášky č. 294/2015 Sb., kterou se provádějí pravidla provozu na pozemních komunikacích, je oprávněn ke stanovení místní a přechodné úpravy provozu na místní komunikaci. Na silnici I/57 je dle ust. § 124 odst. 4 písm. b) zákona o silničním provozu ke stanovení místní a přechodné úpravy provozu na pozemních komunikacích příslušný Krajský úřad Moravskoslezského kraje v Ostravě, odbor dopravy a chytrého regionu. O stanovení místní a přechodné úpravy provozu, v případě potřeby instalace dopravního značení, je povinen požádat žadatel. Záměr lze realizovat.

9. Úřad územního plánování (referent veřejné správy Mgr. Gabriela Traburová, Ing. Kateřina Riedlová)

Závazná část:

Městský úřad Nový Jičín, odbor územního plánování a stavebního řádu, jako příslušný orgán územního plánování (dále jen „úřad územního plánování“) podle ustanovení § 6 odst. 1 písm. e) zákona č. 183/2006 Sb., o územním plánování a stavebním řádu (dále jen „stavební zákon“) a podle ustanovení § 10 a § 11 odst. 1 písm. b) zákona č. 500/2004 Sb., správní řád, ve znění pozdějších předpisů (dále jen „správní řád“), vydává k záměru „**Chodník podél silnice I/57 na parc. č. 700/1, k.ú. Bludovice u Nového Jičína**“ dotýkající se pozemků parc. č. 59/1, 62, 65, 66, 69, 70, 72/1, 74, 76, 77, 78, 102 a 700/1 v k.ú. Bludovice u Nového Jičína podle ustanovení § 96b stavebního zákona a ve smyslu ustanovení § 149 správního řádu **souhlasné závazné stanovisko.**

Záměr je přípustný.

Závazné stanovisko platí 2 roky ode dne vydání.

Odůvodnění:

Městský úřad Nový Jičín obdržel žádost žadatele Ing. Marka Milicha, Štefánikova 58/31, 742 21 Kopřivnice, o vydání koordinovaného závazného stanoviska, jehož součástí je i závazné stanovisko úřadu územního plánování k záměru chodníku podél silnice I/57, dotýkající se pozemků parc. č. 59/1, 62, 65, 66, 69, 70, 72/1, 74, 76, 77, 78, 102 a 700/1 v k.ú. Bludovice u Nového Jičína. Při vydání závazného stanoviska vycházel úřad územního plánování z předložené projektové dokumentace z 08/2019 vypracovanou Ing. Markem Milichem.

Kromě podkladů předložených žadatelem vycházel odbor územního plánování a stavebního řádu, jako orgán územního plánování z:

- Politiky územního rozvoje České republiky, ve znění Aktualizace č. 1 schválené usnesením vlády České republiky č. 276 dne 15. dubna 2015, ve znění Aktualizace č. 2 a 3 schválené usnesením vlády České republiky č. 629 dne 2. září 2019 (dále jen „PÚR“),
- Zásad územního rozvoje Moravskoslezského kraje vydanými na 16. zasedání Zastupitelstva Moravskoslezského kraje dne 22. 12. 2010 usnesením č. 16/1426 s nabytím účinnosti dne 4. 2. 2011 ve znění Aktualizace č. 1 vydané Zastupitelstva Moravskoslezského kraje dne 13. 9. 2018 usnesením č. 9/957, jež nabyla účinnosti dne 21. 11. 2018, (dále jen „ZÚR“),
- Územního plánu Nový Jičín vydaného formou opatření obecné povahy č.j.: 60793/2009, který nabyl účinnosti dne 1. 10. 2009, ve znění Změny č. 1 vydané opatřením obecné povahy č.j. 63719/2012 a účinné od 16.10.2012, ve znění Změny č. 2 vydané opatřením obecné povahy č.j. 86362/2012 a účinné od 18.1.2013, ve znění Změny č. 3 vydané opatřením obecné povahy č.j. 43328/2015 a účinné od 22.7.2015, ve znění Změny č. 4 vydané opatřením obecné povahy č.j. 79071/2016 a účinné od 30.11.2016, ve znění Změny č. 5 vydané opatřením obecné povahy č.j. 65476/2019 a účinné od 10. 10. 2019 (dále jen „ÚP“).
- územně analytických podkladů.

Úřad územního plánování posoudil podle § 96b odst. 1 stavebního zákona záměr a shledal, že vyvolává změnu v území. Přezkoumal záměr podle § 96b odst. 3 stavebního zákona, zda je přípustný z hlediska souladu s politikou územního rozvoje a územně plánovací dokumentací a z hlediska uplatňování cílů a úkolů územního plánování, či nikoliv.

Z hlediska PÚR plánovaný záměr nemá vliv na naplňování republikových záměrů a priorit a neohrožuje její uplatnění. Záměr není v rozporu.

Z hlediska ZÚR plánovaný záměr nemá vliv na naplňování záměrů a principů stanovených v ZÚR a neohrožuje jejich uplatnění. Záměr není v rozporu.

Jedná se o rekonstrukci chodníku v délce cca 187 m podél silnice I/57. Stávající chodník s asfaltovým krytem bude kompletně zdemolován a nahrazen novým dlážděným krytem. Začátek a konec chodníku, sjezdy a přechod pro chodce jsou navrženy včetně bezbariérových snížení a varovných pásů, bude vybudováno nové osvětlení. Tím dojde ke zvýšení bezpečnosti chodců a celkově se vylepší urbanistický ráz území.

Dle Územního plánu Nový Jičín přísluší pozemky do zastavěného území obce. Pozemky parc. č. 59/1, 62, 65, 66, 69, 70, 72/1, 74, 76 a 78 náleží do plochy BV – bydlení individuální – venkovské, kde mezi přípustné využití patří veřejná prostranství včetně ploch pro relaxaci obyvatel a **chodníky**. Pozemky parc. č. 77, 102 a 700/1 jsou součástí plochy DS – dopravní infrastruktura – silniční, kde hlavním využitím jsou plochy pro stavby a zařízení silniční dopravy a mezi přípustné využití patří nezbytná obslužná a veřejná dopravní a technická infrastruktura. **Záměr je v souladu s ÚP.**

Při posouzení souladu s cíli a úkoly územního plánování dle ust. § 18 a § 19 stavebního zákona lze konstatovat, že záměr nemá vliv na stávající charakter zástavby a nemá negativní vliv na udržitelný rozvoj území. Úřad územního plánování zkoordinoval veřejné i soukromé záměry změn v území a vzhledem k nástrojům, cílům a úkolům územního plánování se záměrem souhlasí.

Závazné stanovisko nepozbývá platnosti,

- a) bylo-li na základě žádosti podané v době jeho platnosti vydáno územní rozhodnutí, společné povolení nebo jiné obdobné rozhodnutí podle jiného zákona a toto rozhodnutí nabylo právní moci,
- b) byla-li na základě návrhu veřejnoprávní smlouvy nahrazující územní rozhodnutí nebo společné povolení podaného v době jeho platnosti uzavřena veřejnoprávní smlouva a tato veřejnoprávní

Tento doklad je nedílnou součástí rozhodnutí Městského úřadu Nový Jičín,
č.j.: 40363 ze dne 21. 4. 2021

Podpis: 

⑪

Č.j. OŽP/82192/2020/BO
Strana 8


- smlouva nabyla účinnosti, nebo
- c) nabyli-li právních účinků územní souhlas nebo společný územní souhlas anebo souhlas s provedením ohlášeného stavebního záměru vydaný k oznámení stavebního záměru učiněného v době platnosti závazného stanoviska.

Poučení:

Závazné stanovisko je dle § 149 zákona č. 500/2004 Sb., správní řád, úkon učiněný dotčeným správním orgánem na základě zákona, jehož obsah je závazný pro výrokovou část rozhodnutí správního orgánu. Závazné stanovisko lze přezkoumat v odvolacím řízení proti rozhodnutí, které bude tímto závazným stanoviskem podmíněno. Jestliže odvolání směřuje proti obsahu závazného stanoviska, vyžádá odvolací správní orgán potvrzení nebo změnu závazného stanoviska od správního orgánu nadřízeného správnímu orgánu příslušnému k vydání závazného stanoviska.

Ing. Eva Bártková
vedoucí odboru životního prostředí

MĚSTSKÝ ÚŘAD NOVÝ JIČÍN
Odbor životního prostředí
Masarykovo nám. 1, 741 01 Nový Jičín

Tento doklad je nedílnou součástí rozhodnutí Městského úřadu Nový Jičín,
č.j.: 40.36.3 ze dne 01.9.2020
Podpis:  (11)

Váš dopis zn.:
Ze dne: 26.8.2020
Naše č.j.: OŽP/82225/2020/Sta
Spis. značka: OŽP/82225/2020/Sta

MĚSTO NOVÝ JIČÍN

Vyřizuje: Ing. Vlasta Stanislavová
Telefon: 556 768 278
Mobil:

Masarykovo náměstí 1/1
741 01 NOVÝ JIČÍN

Datum: 04.09.2020

Závazné stanovisko

- souhlas orgánu ochrany zemědělského půdního fondu k trvalému odnětí půdy ze zemědělského půdního fondu pro nezemědělské účely pro stavbu „Chodník podél silnice I/57 na parc.č. 700/1 v k.ú. Bludovice u Nového Jičína“.

Podáním ze dne 26.08.2020 požádalo Město Nový Jičín, IČO: 00298212, se sídlem Masarykovo náměstí 1/1, 741 01 Nový Jičín, zastoupené na základě plné moci ze dne 29.11.2019 panem Ing. Markem Milichem, IČ:04325630, se sídlem Vrchní cesta 124, 742 66 Štramberk, o udělení souhlasu k trvalému odnětí půdy ze zemědělského půdního fondu podle § 9 odst. 8 zákona č. 334/1992 Sb., o ochraně zemědělského půdního fondu ve znění pozdějších předpisů za účelem rekonstrukce stávajícího chodníkového tělesa v délce cca 187 m podél silnice I/57 v Bludovicích na částech pozemků parc. č. 65, parc. č. 69 a parc.č. 72/1, všechny v druhu pozemku zahrada v k.ú. Bludovice u Nového Jičína. Návrh na velikost odnímané plochy činí celkem 120 m².

Městský úřad Nový Jičín, odbor životního prostředí, oddělení odpadů, ochrany ovzduší a zemědělského půdního fondu, jako příslušný orgán ochrany zemědělského půdního fondu podle ustanovení § 15 odst. j) zák. č. 334/1992 Sb., o ochraně ZPF ve znění pozdějších předpisů (dále jen zákon o ochraně ZPF), § 61 odst. 1 písm. c) zák. č. 128/2000 Sb., o obcích ve znění pozdějších předpisů a v souladu s § 11 odst. 1 zákona č. 500/2004 Sb., správní řád, ve znění pozdějších předpisů (dále jen „správní řád“), prověřil žádost o tento souhlas, posoudil všechny přílohy k této žádosti a

I. uděluje souhlas dle § 9 odst. 8 zákona č. 334/1992 Sb., o ochraně ZPF ve znění pozdějších předpisů k trvalému odnětí zemědělské půdy ze zemědělského půdního fondu pro záměr „Chodník podél silnice I/57 na parc.č. 700/1 na pozemcích v katastrálním území Bludovice u Nového Jičína“.

parc.č. pozemku dle KN	výměra pozemku v m ²	druh pozemku, BPEJ, třída ochrany	velikost odnímané plochy v m ²
65	1662	zahrada, BPEJ 72041, IV. třída	55
69	6119	zahrada, BPEJ 72041, IV. třída	53
72/1	595	zahrada, BPEJ 72041, IV. třída	12
celkem			120

Součástí souhlasu je příloha – situace stavby se zákresem odnímané plochy. Pro vytvoření této přílohy bylo použito podkladů zpracovaných žadatelem.

BANKOVNÍ SPOJENÍ
KB, a.s., pobočka Nový Jičín
č. ú.: 19-326801/0100 (příjmy)
č. ú.: 326801/0100 (výdaje)
IČ: 00298212

ÚŘEDNÍ DNY A HODINY
Po, ST 08:00 – 11:00 12:00 – 17:00 hod.
Út, Čt 08:00 – 11:00 12:00 – 15:00 hod.
Pá **úřad uzavřen**
Pá 08:00 – 11:00 pokladna a podatelna otevřena

<http://www.novy-jicin.cz>
ID DS: ywmb4nc
e-podatelna: e-podatelna@novyjicin-town.cz
tel. ústředna: 556 768 222, fax: 556 768 289



Pomáhat a chránit

POLICIE ČESKÉ REPUBLIKY

KRAJSKÉ ŘEDITELSTVÍ POLICIE MORAVSKOSLEZSKÉHO KRAJE

územní odbor Nový Jičín
dopravní inspektorát

Tento doklad je nedílnou součástí roz-
hodnutí Městského úřadu Nový Jičín,

č.j.: 40 363 ze dne 21. 4. 2020

Podpis: *Jaromír Stecula*

PCR07ETRPO86783214



Č. j:KRPT-285178-2/ČJ-2019-070406

Nový Jičín 24. dubna 2020

Počet listů :1

Ing. Marek Milich
Štefánikova 58/31
KOPŘIVNICE

Vyjádření k PD „CHODNÍK PODÉL SILNICE I/57 NA PARC. Č. 700/1 K. Ú. BLUDOVICE U NOVÉHO JIČÍNA“

Policie České republiky, Krajské ředitelství policie Moravskoslezského kraje, Dopravní inspektorát v Novém Jičíně jako orgán státní správy na úseku bezpečnosti a plynulosti provozu na pozemních komunikacích, ve smyslu § 16 odst. 2 písm. b) zák. č. 13/1997 Sb., po prostudování předložené dokumentace,

nemá námitek

z hlediska svých sledovaných zájmů k nadepsané stavbě.

Za jasovou analýzu dle TKP15 kapitola 1 odpovídá projektant, rovněž tak projektant odpovídá za rozlišitelnost přechodu, která je definována v tabulce 17 ČSN 736110.

Rovněž tak ve smyslu § 77 odst. 2 písm. b) zákona č. 361/2000 Sb. **nemáme námitek** k umístění dopravního značení tak, jak je navrženo v předložené dokumentaci.

Dopravní značení musí být provedeno podle normy ČSN 12899-1 a ČSN 018020, zák. č. 361/2000 Sb., v souladu s vyhláškou č. 294/2015 Sb., včetně novel, kterou se provádějí pravidla provozu na pozemních komunikacích a umístěno dle Zásad pro dopravní značení na pozemních komunikacích II. vydání TP 65, vydaných Ministerstvem dopravy a spojů České republiky pod Č.j:532/2013-120-STSP/1 ze dne 31. července 2013 s účinností od 1. srpna 2013. K umístění dopravního značení je nutné stanovení, které vydává příslušný silniční správní úřad.

K předloženému návrhu přechodného dopravního značení (PDZ) uvádíme:

- Jelikož nám však není znám přesný termín realizace stavby, k návrhu se dle § 77 odst. 2) z. č. 361/2000 Sb. vyjadřovat nebudeme.
- V rámci návrhu PDZ postrádáme „ohraničení“ pracovního místa v případě, že dojde k zúžení průjezdního profilu silnice pod 5,5 m.
- Zhotovitel stavby, v dostatečném předstihu před zahájením stavebních prací, požádá v souladu s ust. § 77 z. č. 361/2000 Sb. o vyjádření k návrhu PDZ.
- Toto stanovisko bude přílohou žádosti.

Zpracoval : por. Ing. Kamil Ondřejík, komisař

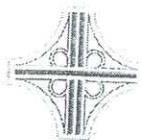
por. Mgr. Jaromír STECULA
vedoucí Dopravního inspektorátu

por. Mgr. Bc. Jaromír Stecula
24.04.2020 07:09:36
Digitálně podepsal:
por. Mgr. Bc. Jaromír Stecula
POLICIE ČESKÉ REPUBLIKY

www.policie.cz

Svatopluka Čecha č. 11
741 01 Nový Jičín

Tel.: +420 974 735 257, 258
ID DS: n5hai7v



ŘEDITELSTVÍ SILNIC A DÁLNIC ČR

Tento doklad je nedílnou součástí rozhodnutí Městského úřadu Nový Jičín,

č.j.: 40363 ze dne 21. 9. 2021

Podpis: *Milich*

11

OSTRAVĚ DNE: 17. 09. 2020

AŠE ZNAČKA:

AŠE ZNAČKA: 54220/ 20/Ku

PI.S.ZN.: NJ 21/20 – I/57

ŘIZUJE: Kubalová/478

Ing. Marek Milich
Štefánikova 58/31
742 21 Kopřivnice

„Chodník podél silnice I/57 na parc. č. 700/1 k.ú. Bludovice u Nového Jičína“
vyjádření k projektové dokumentaci

Ředitelství silnic a dálnic ČR, Správa Ostrava byla doručena Vaše žádost o vyjádření, týkající se inované stavby pod názvem „Chodník podél silnice I/57 na parc. č. 700/1 k.ú. Bludovice u Nového Jičína“, a potřeby vydání společného stavebního povolení.

Jedná se o rekonstrukci stávajícího chodníku v délce cca 187 m podél silnice č. I/57 v zastavěném území obce Bludovice u Nového Jičína, u něhož dojde cca ve 2/3 jeho délky ke změně polohy oproti stávajícímu stavu. Novým návrhem tak dojde k přiblížení silniční obruby ke krajnici komunikace, stávající silniční obruba mezi chodníkem a komunikací bude zrušen. Mezi zvýšenou obrubou a živičným krytem bude provedena nová přídlažba. Cca od staničení 0,061 až po konec úseku bude mezi silniční obrubou a samotným chodníkem proveden dělicí pás vysypaný zeminou a s ohumusováním a osetím. Povrch pěší komunikace bude dlážděný.

Rekonstrukcí chodníku dojde ke změně způsobu odvodnění. Zhruba v první třetině úseku je komunikace v zatáčce naklopená směrem od chodníku a z tohoto důvodu je potřeba zajistit odvod vody z povrchu chodníkového tělesa. Zbytek vod bude odveden přes silnici č. I/57 do stávajícího vodního rigolu, který je vústěn do vodního toku. V další části už bude odvedena krom chodníku i plocha komunikace. Nátok bude realizován přes žulovou přídlažbu podélným sklonem nivelety do dvou vpustí navržených podobrubníkových vpustí a jedné stávající uliční vpustí. Obě nové vpusti budou sečteny DN 600, ze kterých budou podélné drenáže DN 150 vyústěny do vsakovacích žeber. Také je v úseku podélný trativod DN 100 obsypaný kamenivem, který je zaústěn do šachet všech tří výše uvedených vpustí. Rekonstruovány budou rovněž stávající vjezdy k nemovitostem.

Dojde rovněž k úpravě chodníku v místě přechodu pro chodce, včetně vhodné reliéfní úpravy povrchu a zúžení vozovky.

Součástí projektové dokumentace je rovněž elektromontáž veřejného osvětlení navazujícího na stávající koncept města. Dle předložené situace je patrné, že v některých místech dojde k výměně stávajících svítidel, jinde budou instalována svítidla nová. Stávající přechod pro chodce přes silnici č. I/57 bude nasvětlen po obou stranách, čímž dojde k rovnoměrnému nasvětlení daného úseku silnice. Pro potřeby osvětlení nových sloupů VO na nové kabelové vedení VO bude potřeba pod silnicí č. I/57 provést protlak.

Tento doklad je nedílnou součástí rozhodnutí Městského úřadu Nový Jičín,
č.j.: 40.263 ze dne 21. 4. 2021
Podpis: *Kuprál* (11)

Ředitelství silnic a dálnic ČR, Správa Ostrava z hlediska příslušnosti hospodaření se silnicí č. I/57 a s pozemkem parc. č. 700/ k.ú. Bludovice u Nového Jičína se stavbou „Chodník podél silnice I/57 na parc. č. 700/1 k.ú. Bludovice Nového Jičína“ ve stupni společného stavebního povolení **souhlasí**, za předpokladu splnění níže uvedených podmínek:

Vzhledem k tomu, že na asfaltový povrch v místě plánovaného stavebního záměru v současné době držena u zhotovitelů firm zaručka, investor uzavře se zhotovitelem a s majetkovým správcem silnice č. I/57 trojstrannou dohodu ve věci stanovení podmínek zásahu a převodu záručních práv a povinností.

Chodník

Smluvní vztahy a ujednání

- O povolení provedení stavby, případně o vydání závazného stanoviska je potřeba požádat příslušný silniční správní speciální stavební úřad, kterým je v tomto případě Krajský úřad Moravskoslezského kraje, odbor dopravy a chytrého regionu v Ostravě
- Ve vztahu k silničnímu pozemku investor požádá rovněž příslušný silniční správní a speciální stavební úřad o volení zvláštního užívání silnice I. třídy dle § 25 zákona č. 13/1997 Sb. O pozemních komunikacích.
- Omezení silniční dráhy a dočasné dopravní značení (PDZ) bude předem projednáno s příslušným orgánem Policie. Stanovení k umístění případného PDZ vydá Krajský úřad Moravskoslezského kraje, odbor dopravy a chytrého regionu.
- Stavebník uzavře naší organizací „příslušné smluvní vztahy“ v dostatečném předstihu před zahájením stavby
- Těsně před zahájením stavebních prací v pozemcích v majetkové správě ŘSD ČR bude vyhotoven zápis o předání staveniště.
- Po ukončení stavebních prací bude vyzván zástupce majetkového správce k protokolárnímu převzetí dotčeného silničního úseku. Zhotovitel předloží k protokolárnímu převzetí doklady o použitém materiálu, příslušnou fotodokumentaci a v případě výkopů hutní zkoušky.
- Po dokončení stavby bude investorem vyhotoven geometrický plán v souladu s přílohou č.3 vyhl.č. 104/97 Ministerstva dopravy, který bude odsouhlasen majetkovým správcem silnice I/57.
- Dodatečné majetkové vypořádání bude provedeno podle platných VNA předpisů ŘSD ČR a v souladu se zákonem č. 219/2000 Sb., ve znění pozdějších předpisů.
- Veškeré související investice budou hrazeny z prostředků investora.

Podmínky pro provádění veřejných prací:

- Stavebník je povinen dodržovat ustanovení zákona číslo 13/1997 Sb. ve znění zákona číslo 268/2015 Sb. a vyhlášky 104/1997 Sb. ve znění vyhlášky 338/2015 Sb. v platném znění.
- Investor stavby zajišťuje, aby při provádění stavby bylo do tělesa silnice a jejích součástí zasahováno jen s odbornou péčí v nezbytně nutném rozsahu, a aby těleso silnice a pozemky byly po dokončení stavby uvedeny v původní stavu. V případě poškození stavby silnice I/57 bude vozovka uvedena do původního stavu na náklady stavebníka. Z úsoub a rozsah oprav bude stanoven místním šetřením.
- V místě napojení odvodnění na stávající povrch sil. I/57 bude provedeno zařezání do stávajícího živého koberce napojení konstrukčních vrstev na stávající vozovku bude provedeno stupňovitě.
- Při osazení dvouřádkové žulové kostky podél nově zřízených obrub bude asfaltový kryt nařezán v rozsahu výkopučetně přesahu 0,5 m přes spáru výkopu) v pravidelném tvaru a bude vyřezován do hloubky 40 mm. Obnova asfaltového krytu komunikace č. I/57 bude provedena stejným krytem – ACO 1, 40 mm z modifikovaného pojiva. Pracovní spáry mezi asfaltovými vrstvami budou ošetřeny dle platných ČSN (např. pružnou asfaltovou záplivkou).
- U použitých silničních obrub požadujeme materiál odolný proti chloridu sodnému.
- Případné silniční odvodnění musí být v souladu s platnými normami a předpisy – TP 65 Zásady pro dopravní značení pozemních komunikací a TP 133 – Zásady pro vodorovné dopravní značení na pozemních komunikacích.

- Poškozené vodové dopravní značení bude obnoveno na náklady investora, a to pouze schválenou náležitou hmotou – v plastu. Vodovodné dopravní značení bude v plném rozsahu provedeno v reflexúpravě. Stávající VDZ se v potřebných místech odstraní otryskáním.
- Obecně budou dány standardy ŘSD ČR obsažené v Požadavcích na provedení a kvalitu na dálnicích a silnicích ve správě ŘSD ČR – PPK, ZTKP, které jsou dostupné na webových stránkách ŘSD ČR v sekci Technické předpisy.
- Výše uvedenou sbou nesmí být zhoršeny odtokové poměry silnice č. I/57 – bude zajištěno její odvodnění. Veškeré práce budou provedeny tak, aby nebyla narušena niveleta vozovky.
- V průběhu provádění stavby nebude žádný materiál umístěn na silničním tělese, investor zajistí průběžné a bezkladné čištění komunikace, pokud dojde ke znečištění vozovky v průběhu provádění stavby.
- Mechanismy stavebního vozidla nesmí být odstavovány, ani materiál nesmí být skladován na vozovku silnice I. třídy a silniční pozek.
- Stavební a zemní práce na pozemcích a komunikacích v majetkové správě Ředitelství silnic a dálnic ČR, Správa Ostravy provádět v termínu od 01. 04. do 31. 10. kalendářního roku.
- Skutečný termín hájení a ukončení stavebních prací je potřeba v předstihu nahlásit NDIC (Slovenská 7/112702 00 Ostrava – Přívoz), a to buď telefonicky (596 663 550 – 553) a nebo e-mailem s potvrzením doručení (ndic@ok.cz).
- Vlastník stavby je vinen zabezpečit její stálou údržbu a její umístění na stanovené místo.

Rozvody VO:

Smluvní vztahy a ujednání:

- Ve vztahu k silnici I/57 investor požádá příslušný silniční správní a speciální stavební úřad, kterým je v tomto případě Krajský úřad Moravskoslezského kraje, odbor dopravy a chytrého regionu v Ostravě o povolení zvláštního užívání silnice I. třídy dle § 25 zákona č. 13/1997 Sb. O pozemních komunikacích.
- Případné omezení dopravy na silnici č. I/57 a umístění dočasného dopravního značení bude předem projednán příslušným orgánem Policie ČR.
- Stanovení k umístění případného DZ vydá Krajský úřad Moravskoslezského kraje, odbor dopravy a chytrého regionu Ostrava.
- Ve vztahu k pozemku parc.č. 700/1 požadujeme uzavřít mezi investorem a naší organizací smlouvu o podmínkách zřízení a budoucí smlouvě o rávu věcného břemene - služebnosti.
- Před zahájením stavebních prací v tělese silnice č. I/57 bude vyhotoven zápis o předání staveniště a investor nebo zhotovitel s naší organizací uzavře „nájemní smlouvu“. V písemné žádosti bude uvedena plocha zru v m² resp. bm protlaku, termín realizace, IČ, DIČ, bankovní spojení, zápis v OR, sídlo orgánu, zodpovědná osoba.
- Po ukončení stavebních prací bude vyzván zástupce majetkového správce k protokolárnímu převzetí dotčeného silničního úseku. Investor doloží majetkovému správci „nivelační protokol“ – bude provedeno odetické zaměření silnice I/57 v místě protlaku pro účel v výpočtu příčného profilu a krytí vede

Podmínky pro provádění stavebních prací:

- Stavebník je povinen dodržovat ustanovení zákona číslo 13/1997 Sb. ve znění zákona číslo 268/2015 Sb. a vyšky 104/1997 Sb. ve znění vyhlášky 338/2015 Sb. v platném znění.
- V silničním tělese komunikace č. I/57 bude dodrženo minimální krytí stavby dle ČSN 73 6005 „Prostorové uspořádání sítí tech. vybavení“ min. však 120 od niveletou vozovky a dna silniční příkopy.
- Při provádění protu bude dbáno, aby nedošlo k poklesu nebo zvednutí úrovně vozovky, krajnice či narušení silničního příkopu. V případě vzniku poklesu nebo zvednutí vozovky bude narušený úsek vyfrézován a nahrazen novým krytem z asfaltových směsí na náklady investora stavby.
- Stavba bude v sítím pozemku uložena do samostatné chráničky. Chránička bude umístěna kolmo k ose silnic. I/57.

Tento doklad je nedílnou součástí rozhodnutí Městského úřadu Nový Jičín,

č.j.: 40363 ze dne 21. 4. 2021

Podpis: 

11


- Montážní jámy budou přednostně umístěny minimálně 1,0 m za vnější hranu stavby silnice č. I/57.
- Prováděným protlakem nedojde ke zhoršení stávajícího odvodnění silnice ani pozemků v majetkové správě ŘSD ČR, Správa Ostrava.
- Vozovka státní silnice bude udržována v čistém stavu, případné nánosy nečistot ze stavby budou okamžitě odstraněny na náklady zhotovitele.
- Mechanismy stavby nesmí být odstavovány, ani materiál nesmí být skladován na vozovku silnice I. třídy a silniční pozemek.
- Zemní práce v pozemcích a na pozemních komunikacích v majetkové správě Ředitelství silnic a dálnic ČR lze provádět pouze v termínu od 01. 04. do 31. 10. daného kalendářního roku.
- Nesmí být poškozeno těleso komunikace, dopravní značení a další vybudovaná zařízení, které jsou součástí stavby silnice č. I/57. V případě poškození zajistí investor opravu na své náklady.
- Zhotovitel zajistí, aby po celou dobu trvání stavebních prací byl zajištěn plynulý a nepřetržitý provoz na silnici a byla zajištěna bezpečnost silničního provozu.
- Vlastník stavby je povinen zabezpečit její stálou údržbu a její umístění na stanovené místo.

V případě změny charakteru předmětné stavby vzhledem k silničnímu provozu či ochraně silnice č. I/57 požadujeme tyto změny předložit k novému vyjádření.

Ředitelství silnic a dálnic ČR, Správa Ostrava jako majetkový správce silnice I. třídy si vyhrazuje právo kdykoliv doplnit své vyjádření, při zjištění rozporů mezi projektovou dokumentací a realizací, nebo v případě, vyžádá-li si to veřejný zájem.

Platnost tohoto vyjádření je 2 roky od data jeho vydání.


Ing. Tomáš Opěla
ředitel Správy Ostrava



Na vědomí:

- Krajský úřad Moravskoslezského kraje, odbor dopravy a chytrého regionu v Ostravě,
28. října 117, 702 18 Ostrava

Ředitelství silnic a dálnic ČR, Správa Ostrava, Mojmírovců 5, 709 81 Ostrava – Mar. Hory
TEL.: 954 904 478, FAX.: 954 904 113, E-MAIL: petra.kubalova@rsd.cz





Tento doklad je nedílnou součástí rozhodnutí Městského úřadu Nový Jičín,
č.j.: 40 363 ze dne 11. 4. 2021
Podpis: *J. Kopecký* (11)

naše značka
5002230025
vyřizuje
Jan Štouděk
datum
12.10.2020

Ing. Marek Milich
Vrchní cesta 124
74266 Štramberk

Věc:

CHODNÍK PODÉL SILNICE I/57 NA PARC. Č. 700/1 K.Ú. BLUDOVICE U NOVÉHO JIČÍNA

K.ú. - p.č.: Bludovice u Nového Jičína

Stavebník: Ing. Marek Milich, Vrchní cesta 124, 74266 Štramberk

Účel stanoviska: Povolení stavby - stavební režim (ÚR+SP)

GasNet, s.r.o., jako provozovatel distribuční soustavy (PDS) a technické infrastruktury, zastoupený GridServices, s.r.o., vydává toto stanovisko:

V ZÁJMOVÉM ÚZEMÍ STAVBY SE NACHÁZÍ TATO PLYNÁRENSKÁ ZAŘÍZENÍ A PLYNOVODNÍ PŘÍPOJKY:

- STL plynovod PE d 63 a STL plynovodní přípojky

Na základě předložené situace byl předán informační zakres, poskytnutý zakres je pouze orientační!

Před zahájením stavby bude provedeno vytyčení PZ viz.odst.3 (<http://www.gridservices.cz/ds-online-vytyceni-pz>), následně během stavby kontrola PZ viz odst.10.

Při souběhu, křížení inž. sítí požadujeme dodržení ČSN 73 6005, TPG 702 01, TPG 702 04, zákon č.458/2000 Sb., případně další předpisy a ČSN související s uvedenou stavbou.

Pro realizaci stavby stanovujeme tyto podmínky:

Plynárenské zařízení musí být zabezpečeno vhodným způsobem proti poškození. Požadujeme respektovat průběh a ochranné pásmo plynárenského zařízení.

Při realizaci stavby je nutno dodržovat veškerá pravidla stanovená pro práce v ochranném pásmu plynárenského zařízení a plynovodních přípojek (ochranné pásmo je souvislý prostor v bezprostřední blízkosti plyn.zařízení vymezený svislými rovinami vedenými ve vodorovné vzdálenosti 1,0 m na obě strany od půdorysu plyn. zařízení - dle Zákona 458/2000 Sb.v platném znění).

V tomto pásmu nesmí být umístovány žádné pevné ani dočasné stavby, prováděna skládka materiálu, výšková úprava terénu a pojižděno těžkou technikou.

V ochranném pásmu plynárenského zařízení budou práce prováděny výhradně ručním způsobem tak, aby nenarušily bezpečný provoz uvedených plynárenských zařízení a plynovodních přípojek.

- Případná budoucí úprava povrchu terénu nad plynárenským zařízením musí být provedena tak, aby nedošlo ke změně hloubky uložení plynárenského zařízení a povrch byl z rozebíratelného materiálu (dlažba, betonový asfalt, narmovaný beton v tloušťce do 5 cm apod.).

V případě nutnosti provádění terénních úprav pozemku nad plynovodem, musí být průkazně zjištěna hloubka uložení stávajícího plynovodu. Následné úpravy terénu musí být provedeny tak, aby konečné uložení plynovodu bylo prokazatelně dle ČSN 736005, tabulka B1. Dojde - li k dočasnému snížení krytí plynárenského zařízení, při realizaci požadujeme chránit plynovody před mechanickým poškozením při pojiždění betonovými panely, popř. ocelovými plechy o tloušťce min. 3 cm.

GasNet Služby, s.r.o.

Plynárenská 499/1 - Zábrdovice - 602 00 Brno - T 800 11 33 55 - www.gasnet.cz
IČ: 27935311 - DIČ: CZ27935311

Zápis do obchodního rejstříku: Krajský soud v Brně, sp. zn. C 57165, dne 26. 7. 2007

Certificate of incorporation: Regional Court in Brno, ref. number C 57165, on 26th July 2007

Zákaznická linka GasNet 555 90 10 10, info@gasnet.cz, www.gasnet.cz

Toto stanovisko se nevztahuje k jakémukoliv zásahu na stávajícím PZ (přeložka, odpojení, úprava, osazení ochranné trubky, chráničky apod.). Případný zásah na PZ musí být řešen samostatným stanoviskem. Kontaktní osoba pro přeložku (technik PPZ v příslušné oblasti) viz kontaktní systém: <http://www.gasnet.cz/cs/kontaktni-system/>

V rozsahu této stavby souhlasíme s povolením stavby dle zákona 183/2006 Sb. ve znění pozdějších předpisů. Tento souhlas platí pro územní řízení, řízení o územním souhlasu, veřejnoprávní smlouvy pro umístění stavby, zjednodušené územní řízení, ohlášení, stavební řízení, společné územní a stavební řízení, veřejnoprávní smlouvu o provedení stavby nebo oznámení stavebního záměru s certifikátem autorizovaného inspektora.

V zájmovém území se mohou nacházet plynárenská zařízení jiných vlastníků či správců, případně i dlouhodobě nefunkční/neprovozovaná plynárenská zařízení bez dostupných informací o jejich poloze a vlastnictví.

Plynárenské zařízení a plynovodní přípojky jsou dle ust. § 2925 zákona č. 89/2012 Sb., občanského zákoníku, provozovány jako zařízení zvláště nebezpečné a z tohoto důvodu jsou chráněny ochranným pásmem dle zákona č. 458/2000 Sb. ve znění pozdějších předpisů.

Nedodržení podmínek uvedených v tomto stanovisku zakládá odpovědnost stavebníka za vzniklé škody.

Rozsah ochranného pásma je stanoven v zákoně 458/2000 Sb. ve znění pozdějších předpisů.

Při realizaci uvedené stavby budou dodrženy podmínky pro provádění stavební činnosti:

1) Za stavební činnosti se pro účely tohoto stanoviska považují všechny činnosti prováděné v ochranném pásmu plynárenského zařízení a plynovodních přípojek (tzn. i bezvýkopové technologie a terénní úpravy) a činnosti mimo ochranné pásmo, pokud by takové činnosti mohly ohrozit bezpečnost a spolehlivost plynárenského zařízení a plynovodních přípojek (např. trhačí práce, sesuvy půdy, vibrace, apod.).

2) Stavební činnosti je možné realizovat pouze při dodržení podmínek stanovených v tomto stanovisku. Nebudou-li tyto podmínky dodrženy, budou stavební činnosti, považovány dle § 68 zákona č. 458/2000 Sb. ve znění pozdějších předpisů za činnost bez našeho předchozího souhlasu. Při každé změně projektu nebo stavby (zejména trasy navrhovaných inženýrských sítí) je nutné požádat o nové stanovisko k této změně.

3) Před zahájením stavební činnosti bude provedeno vytyčení trasy a přesné určení uložení plynárenského zařízení a plynovodních přípojek. Vytyčení trasy provede příslušná provozní oblast. Informace naleznete na <https://www.gasnet.cz/cs/ds-vytyceni-pz/>. Při žádosti uvede žadatel naši značku (číslo jednací) uvedenou v úvodu tohoto stanoviska. O provedeném vytyčení trasy bude sepsán protokol. Přesné určení uložení plynárenského zařízení a plynovodních přípojek je povinen provést stavebník na svůj náklad. Bez vytyčení trasy a přesného určení uložení plynárenského zařízení a plynovodních přípojek stavebníkem nesmí být vlastní stavební činnosti zahájeny. Vytyčení plynárenského zařízení a plynovodních přípojek považujeme za zahájení stavební činnosti.

4) Bude dodržena mj. ČSN 73 6005, TPG 702 04, zákon č. 458/2000 Sb. ve znění pozdějších předpisů, případně další předpisy související s uvedenou stavbou.

5) Pracovníci provádějící stavební činnosti budou prokazatelně seznámeni s polohou plynárenského zařízení a plynovodních přípojek, rozsahem ochranného pásma a těmito podmínkami.

6) Při provádění stavební činnosti, vč. přesného určení uložení plynárenského zařízení je stavebník povinen učinit taková opatření, aby nedošlo k poškození plynárenského zařízení a plynovodních přípojek nebo ovlivnění jejich bezpečnosti a spolehlivosti provozu. Nebude použito nevhodného nářadí, zemina bude těžena pouze ručně bez použití pneumatických, elektrických, bateriových a motorových nářadí.

7) Odkryté plynárenské zařízení a plynovodní přípojky budou v průběhu nebo při přerušení stavební činnosti řádně zabezpečeny proti jejich poškození.

8) V případě použití bezvýkopových technologií (např. protlaku) bude před zahájením stavební činnosti provedeno úplné obnazení plynárenského zařízení a plynovodních přípojek v místě křížení na náklady stavebníka. V případě, že nebude tato podmínka dodržena, nesmí být použita bezvýkopová technologie.

9) Stavebník je povinen neprodleně oznámit každé i sebemenší poškození plynárenského zařízení nebo plynovodních přípojek (vč. izolace, signalizačního vodiče, výstražné fólie atd.) na telefon 1239.

10) Před provedením zásepů výkopu bude provedena kontrola dodržení podmínek stanovených pro stavební činnosti, kontrola plynárenského zařízení a plynovodních přípojek. Kontrolu provede příslušná provozní oblast. Informace naleznete na <https://www.gasnet.cz/cs/ds-vytyceni-pz/>. Při žádosti uvede žadatel naši značku (číslo jednací) uvedenou v úvodu tohoto stanoviska. Povinnost kontroly se vztahuje i na plynárenské zařízení, které nebylo odhaleno. O provedené kontrole bude



Tento doklad je nedílnou součástí rozhodnutí Městského úřadu Nový Jičín,
č.j.: 40 362 ze dne 21. 4. 2021
Podpis: *Kupčák* (11)

sepsán protokol. Bez provedené kontroly nesmí být plynárenské zařízení a plynovodní přípojky zasypány. V případě, že nebudou dodrženy výše uvedené podmínky, je stavebník povinen na základě výzvy provozovatele plynárenského zařízení a plynovodních přípojek, nebo jeho zástupce doložit průkaznou dokumentaci o nepoškození plynárenského zařízení a plynovodních přípojek během výstavby nebo provést na své náklady kontrolní sondy v místě styku stavby s plynárenským zařízením a plynovodními přípojkami.

11) Plynárenské zařízení a plynovodní přípojky budou před zásypem výkopu řádně podsypány a obsypány těžkým pískem, bude provedeno zhutnění a bude osazena výstražná fólie žluté barvy, vše v souladu s ČSN EN 12007-1-4, TPG 702 01, TPG 702 04.

12) Neprodleně po skončení stavební činnosti budou řádně osazeny všechny poklapy a nadzemní prvky plynárenského zařízení a plynovodních přípojek.

13) Poklapy uzávěrů a ostatních armatur na plynárenském zařízení a plynovodních přípojkách, vč. hlavních uzávěrů plynu (HUP) na odběrném plynovém zařízení udržovat stále přístupné a funkční po celou dobu trvání stavební činnosti.

14) Případné zřizování stavenišť, skladování materiálů, stavebních strojů apod. bude realizováno mimo ochranné pásmo plynárenského zařízení a plynovodních přípojek (není-li ve stanovisku uvedeno jinak).

15) Bude zachována hloubka uložení plynárenského zařízení a plynovodních přípojek (není-li ve stanovisku uvedeno jinak).

16) Při použití nákladních vozidel, stavebních strojů a mechanismů zabezpečit případný přejezd přes plynárenské zařízení a plynovodní přípojky uložení panelů v místě přejezdu plynárenského zařízení.
Platí pouze pro území vyznačené v příloze tohoto stanoviska a to 24 měsíců ode dne jeho vydání.

V případě dotčení pozemku v majetku společnosti GasNet, s.r.o. je třeba dále projednat smluvní vztah k tomuto pozemku. Kontakt na projednání naleznete na adrese www.gasnet.cz/cs/kontaktni-system/, činnost "Smluvní vztahy - pozemky a budovy plynárenských zařízení".

Za správnost a úplnost dokumentace předložené s žádostí včetně jejího souladu s platnými předpisy plně zodpovídá její zpracovatel. Stanovisko nenahrazuje případná další stanoviska k jiným částem stavby.

V případě další korespondence nebo jednání (např. změna stavby) uvádějte naši značku - 5002230025 a datum tohoto stanoviska. Kontakty jsou k dispozici na <https://www.gasnet.cz/cs/kontaktni-system/>.

GasNet, s.r.o.
zastoupená společností GridServices, s.r.o., IČ 279 35 311
Jan Štoudek
Technik externích požadavků-Morava
Oddělení zpracování ext.požadavků-Morava
+420595142035
jan.stoudek@gasnet.cz

Přílohy: Orientační zakres plynárenského zařízení, Orientační zakres plynárenského zařízení, Ověřená příloha žadatele

Tento doklad je nedílnou součástí rozhodnutí Městského úřadu Nový Jičín,

č.j.: 40363 ze dne 21. 4. 2021

Podpis:  (11)



Ing. Marek Milich
Vrchní cesta 124
742 66 Štramberk

VÁŠ DOPIS ZNAČKY / ZE DNE

NAŠIAČKA
1108460VYŘIZUJE / LINKA
Feč/800850860MÍSTO ODESLÁNÍ / DNE
Val. Meziříčí / 19. 05. 2020

Stanovisko ČEZ Distribuce, a.s., k žádosti ev. Číslo 1108908460, vydané pro účely stavebního řízení.

Název stavby: CHODNÍKODĚL SILNICE I/57 na parc.č. 700/1 – Vedení sítě veřejného osvětlení.

Kat. území: Bludovice Iového Jičina

Parc.číslo : viz. PD

Předložené podklady: Situace stavby, technická zpráva

ČEZ Distribuce, a.s., **souhlasí s vydáním stavebního povolení** pro výše uvedenou stavbu při dodržení následujících podmínek:


- sdělení DSO k zařítí energetické společnosti č. **0101304467**.
- nadzemní vedení (do 1 kV) není chráněno ochranným pásmem, ale technickými normami, zejména PNE 33 32 a ČSN EN 50423-1. Při činnostech prováděných v jeho blízkosti (práce v blízkosti) je nutné držet vzdálenosti dané ČSN EN 50110-1 ed. 2.
- zemní práce budou prováděny v ochranném pásmu (OP) stávajícího podzemního kabelového vedení nízkého napětí (NN) zásadně ručně. Před započítím stavby si zajistí zhotovitel u naší servisní organizace ČEZ Distribuce – Oddělení sítě, pracoviště - Nový Jičín, vytyčení kabelového vedení v terénu. V případě, že dojde k odhalení kabelového vedení, bude přizván zástupce společnosti ČEZ Distribuce – Oddělení sítě, pracoviště - Nový Jičín, který provede kontrolu uložení vedení a dle se zhotovitelem další postup. O této kontrole bude proveden záznam do stavebního deníku zhotovitele.
- hloubka uložení stávajícího kabelového vedení NN bude i po realizaci stavby zcela v souladu s normou ČSN 73 65 a PNE 34 1050.
- Montáž zařízení je známa, až po uzavření „Dohody o umístění zařízení.“ Dohodu s Vámi uzavře Technik majetkopráčních vztahů paní Elena Masaryková. Žádost o uzavření této dohody zašlete na info@cezdistribuce.cz.
- Investor dále zajistí ochranu zařízení energetické společnosti v rozsahu daném zákonem č. 458/2000 Sb., příslušnými ČSN, PNE tak, aby během montážní činnosti ani jejím následkem nedošlo k jeho poškození. V této souvislosti odpovídá za škody jak na zařízení energetické společnosti, tak za vady vzniklé na zdraví a majetku třetím osobám. Ochranu bezporuchového provozu zařízení energetické společnosti během montáže i po jejím dokončení zajistí investor. Umístění zařízení také z hlediska vzdálenosti od částí nadzemního vedení nízkého napětí pod napětím v souladu s platnými předpisy především PNE 33 3302. Při činnostech prováděných v blízkosti nadzemního vedení NN (práce v blízkosti) je nutné dodržet vzdálenosti dané ČSN EN 50110-1 ed. 2.

- při realizaci stavby musí být ve vztahu k zařízení distribuční soustavy (DS) dodrženy veškeré platné normy, předpisy a respektována veškerá omezení vyplývající z existence ochranného pásma (OP) zařízení distribuční soustavy (DS), zejména musí být dodrženy minimální vodorovné a svislé odstupové vzdálenosti dle ČSN 73 6005.

Toto stanovisko má platnost 1 rok od data vydání.

Poznámka: Při další korespondenci uvádějte značku podle záhlaví.

S pozdravem



Ing. Libor Socha
vedoucí oddělení správy energetického majetku - Sítě Morava

Tento doklad je nedílnou součástí roz-
hodnutí Městského úřadu Nový Jičín.
č.j.: 40363 ze dne 21. 4. 2021
Podpis: *[Signature]* (11)

Ing. Marek Milich – PROJEKČNÍ
ČINNOST A STATIKA STAVEB
Štefánikova 58/31
742 21 KOPŘIVNICE



VÁŠ DOPIS ZNAČKY / ZE DNE

NAŠE ZNAČKA

VYŘIZUJE / LINKA

MÍSTO ODESLÁNÍ / DNE

001106723366

Hampel / 800 850 860

Val. Meziříčí 11. 12. 201

Souhlas s umístěním stavby a s prováděním činností v ochranném pásmu zařízení distribuční soustavy evidenční číslo: P_OBL_OHRADA.9826873

Vážená paní, vážený pane,

dovolte nám, abychom reagovali na Vaši žádost ze dne 29. 11. 2019, ve které nás žádáte o vydání stanoviska ke stavbě a provádění souvisejících činností v ochranném pásmu zařízení distribuční soustavy (dále jen „zařízení“) v našem majetku.

Ze zaslaných podkladů je zřejmé, že stavba:

1. Investor: Město Nový Jičín
2. Název stavby: Chodník podél silnice I/57 na parc. č. 700/1 k. ú. Bludovice u Nového Jičína
3. Parc. číslo: 59/1, 62, 65, 66, 69, 70, 72/1, 76, 77, 700/1
4. Kat. území: Bludovice u Nového Jičína
5. Předložené podklady: Situace stavby
6. Číslo „Sdělení o existenci energetického zařízení, sítě pro elektronickou komunikaci nebo zařízení technické infrastruktury v majetku ČEZ Distribuce, a. s.“: 0101220237

a s ní související činnosti zasahují do ochranných pásem zařízení:

1. Typ zařízení: Nadzemní vedení vysokého napětí (VN); Zemní kabelové vedení nízkého napětí (NN).
2. Název zařízení: Nadzemní vedení VN/ ev. celek VN 201232; Zemní kabelové vedení NN/ ev. celek NN 200042-0001

které je v majetku naší společnosti.

Sdělujeme Vám, že udělujeme **souhlas** s činností zasahující do ochranného pásma předmětného zařízení.

Povoleny činnosti:

1 – stavební práce	2 – zemní práce	3 – kácení a prořez
4 – umístění stavby	5 – skladování hořlavín	6 – skladování výbušnin

(perioda se skrývá)

Platnost tohoto souhlasu je vázána na dodržení následujících podmínek:

ČEZ Distribuce, a. s. Děčín - Děčín IV-Podmokly, Teplická 874/8, PSČ 405 02 | Kontaktní bezplatná linka ČEZ Distribuce: 800 850 860 (hlášení poruch, distribuční požadavky, informace) | e-mail: info@cezdistribuce.cz | www.cezdistribuce.cz | IČO: 24729035, DIČ: CZ24729035 | zapsaná v obchodním rejstříku vedeném Krajským soudem v Ústí nad Labem, sp. zn. B 2145 |
zasílací adresa: ČEZ Distribuce, a. s., Plzeň, Guldenerova 2577/19, PSČ 326 00

č.j.: 10 363 ze dne 01. 4. 2021

Podpis:



⑪

1. Podmínkou pro zahájení činnosti v ochranném pásmu je platné „Sdělení o existenci energetického zařízení, sítě pro elektronickou komunikaci nebo zařízení technické infrastruktury v majetku společnosti ČEZ Distribuce, a. s.“, v daném zájmovém území tohoto souhlasu a dodržení podmínek uvedených v tomto vyjádření.
2. Místa křížení a souběhy ostatních zařízení se zařízeními energetickými, komunikačními sítěmi pro elektronickou komunikaci nebo zařízeními technické infrastruktury musí být vyprojektovány a provedeny zejména dle ČSN 73 6005, ČSN EN 50 341-1,2, ČSN EN 50341-3-19, ČSN EN 50423-1, ČSN 2000-5-52 a PNE 33 3302, PNE 34 1050.
3. **Umístění stavby a provádění činností v ochranném pásmu zařízení bude prováděno podle projektové dokumentace vypracované firmou: Ing. Marek Milich, číslo zakázky: 003/2019, datum: 08/2019.**
4. **zemní práce budou prováděny v ochranném pásmu (OP) stávajícího zemního kabelového vedení nízkého napětí (NN) zásadně ručně. Před započítím stavby si zajistí zhotovitel u naší servisní organizace ČEZ Distribuce a.s. – Oddělení sítě Nový Jičín, vytýčení kabelového vedení v terénu. Po odkrytí kabelového vedení, bude opětovně přizván zástupce společnosti ČEZ Distribuce a.s. – Oddělení sítě Nový Jičín, který provede kontrolu uložení vedení a dohodne se zhotovitelem další postup. O této kontrole bude proveden záznam do stavebního deníku zhotovitele.**
5. **hloubka uložení stávajícího kabelového vedení NN bude i po realizaci stavby zcela v souladu s normou ČSN 73 6005 a PNE 34 1050.**
6. **před provedením záhozu výkopu v místech souběhu a křížení se zařízením distribuční soustavy (DS) musí být přizván zástupce ČEZ Distribuce a.s. – Oddělení sítě Nový Jičín, který provede kontrolu před záhozem. O této kontrole bude proveden záznam do stavebního deníku zhotovitele.**
7. **Ochranné pásmo vedení vn a vvn bude po celou dobu stavby označeno výstražnou cedulí „POZOR – ochranné pásmo vedení VVN z obou stran možného vjezdu do tohoto pásma.**
8. **v místech, kde bude stavba prováděna v blízkosti stávajících podpěr vedení NN nebudou výkopové práce prováděny blíže jak 2 m od stávajících podpěrných bodů tohoto vedení. Po dobu provádění výkopových prací v blízkosti podpěrných bodů vedení NN bude jejich stabilita zajištěna např. pažením výkopů.**
9. **nadzemní vedení NN (do 1 kV) není chráněno ochranným pásmem, ale technickými normami, zejména PNE 33 3302 a ČSN EN 50423-1. Při činnostech prováděných v jeho blízkosti (práce v blízkosti) je nutné dodržet vzdálenosti dané ČSN EN 50110-1 ed. 2.**
10. Jakákoliv poškození nebo mimořádné události, způsobené na zařízení stavebníkem, musí být neprodleně oznámeny na poruchovou linku 800 850 860 a budou opraveny na náklady viníka. Zahrnutí poškozených míst může být provedeno pouze po souhlasu vydaném naší společností.
11. Umístěním stavby nesmí dojít ke ztížení přístupu našich pracovníků a pracovníků námi pověřených firem k našemu zařízení.
12. Při realizaci stavby nesmí dojít v žádném případě k nebezpečnému přiblížení osob, věcí, zařízení nebo mechanismů a strojů k živým částem pod napětím, tj. musí být dodržena minimální vzdálenost 2 m od vodičů vn. V případě, že nebude možné tuto vzdálenost dodržet, je žadatel povinen požádat o vypnutí předmětného vedení.

Tento doklad je nedílnou součástí rozhodnutí Městského úřadu Nový Jičín.

č.j. 40 363 ze dne 21. 4. 2021

Podpis:  (11)

13. Pracovníci provádějící práce budou prokazatelně poučeni o nebezpečí, které hrozí při nedodržení bezpečnostních předpisů.
14. S ohledem k provádění prací v ochranném pásmu upozorňujeme na možnost nebezpečných vlivů od elektrického zařízení. Opatření proti těmto vlivům je na straně zhotovitele výše uvedené stavby. ČEZ Distribuce, a. s., nepřevzme žádnou zodpovědnost za případné škody, které vzniknou stavebníkovi následkem poruchy nebo havárie elektrického zařízení za nepředvídaných okolností nebo nedodržením výše uvedených podmínek.
15. Při případné úpravě povrchu v ochranném pásmu zařízení nesmí dojít ke změně výškové nivelity země oproti současnému stavu.
16. Musí být dodrženy Podmínky pro práce v ochranných pásmech zařízení, které jsou přílohou tohoto souhlasu.
17. Jakékoliv události mající vliv na provoz předmětných vedení musí být neprodleně oznámeny na linku 800 850 860 nebo včas oznámeny naší společnosti.
18. Výjimka z ochranného pásma se nevztahuje na zařízení ČEZ ICT Services, a. s. a Telco Pro Services, a. s..

Souhlas s prováděním činností souvisejících se zřízením (výstavbou) výše uvedené stavby končí dnem vydání kolaudačního rozhodnutí.

Provozovatel si vyhrazuje právo odvolat souhlas kdykoli, pokud zjistí, že podmínky stanovené v tomto „Souhlasu s umístěním stavby a s prováděním činností v ochranném pásmu zařízení distribuční soustavy“ nejsou dodrženy. Pokud zjištěné nedostatky nebyly odstraněny ani na základě písemné výzvy ve stanoveném termínu, je žadatel povinen uvést ochranné pásmo do původního stavu a zdržet se provozování jakékoli činnosti, kterou zákon výslovně zakazuje.

Tento souhlas pozbývá platnosti, nebude-li stavba zahájena do 1 roku od udělení souhlasu a netýká se zajištění dodávky elektřiny pro danou stavbu.

S pozdravem



Ing. Libor Socha
Vedoucí oddělení SEM Sítě
ČEZ Distribuce, a. s.

 **DISTRIBUCE**

ČEZ Distribuce, a. s.
Děčín - Děčín IV-Podmokly
Teplická 874/8, PSČ 405 02
IČO: 247 29 035

249

Příloha:

1. Podmínky pro provádění činností v OP nadzemních vedení
2. Podmínky pro provádění činností v OP podzemních vedení
3. Podmínky pro provádění činností v OP elektrických stanic

(nenodíjí se skříňově)

**VYJÁDRĚNÍ O EXISTENCI SÍTĚ ELEKTRONICKÝCH KOMUNIKACÍ
 společnosti CETIN a.s.
 („Vyjádření“)**

**A VŠEOBECNÉ PODMÍNKY OCHRANY SÍTĚ ELEKTRONICKÝCH KOMUNIKACÍ
 společnosti CETIN a.s.
 („Všeobecné podmínky ochrany SEK“)**

toto Vyjádření a Všeobecné podmínky ochrany SEK je vydané dle ustanovení § 101 zákona č. 127/2005 Sb., o elektronických komunikacích a o změně některých souvisejících zákonů, v účinném znění („**Zákon o elektronických komunikacích**“), a dle ustanovení § 161 zákona č. 183/2006 Sb., o územním plánování a stavebním řádu, v účinném znění („**Stavební zákon**“), a dle příslušných ustanovení zákona č. 89/2012 Sb., občanský zákoník, v účinném znění („**Občanský zákoník**“)

Číslo jednací: 769670/20

Číslo žádosti: 0120 909 849 („Žádost“)

Název akce („Stavba“)	CHODNÍK PODÉL SILNICE I/57 NA PARC. Č. 700/1, K.Ú. BLUDOVICE U NOVÉHO JIČÍNA	
Důvod vydání Vyjádření („Důvod vyjádření“)	Společné územní a stavební řízení	
Žadatel	Ing. Marek Milich	
Stavebník	Ing. Marek Milich	
Zájmové území	Okres	Nový Jičín
	Obec	Nový Jičín
	Kat. území / č. parcely	Bludovice u Nového Jičína
Platnost Vyjádření	2. 10. 2022 („Den konce platnosti Vyjádření“)	

Žadatel Žádostí určil a vyznačil Zájmové území, jakož i určil Důvod Vyjádření.

Na základě určení a vyznačení Zájmového území Žadatelem a na základě určení Důvodu Vyjádření vydává společnost CETIN a.s. následující Vyjádření:

Dojde ke střetu se sítí elektronických komunikací (dále jen „SEK“) společnosti CETIN a.s.

- (I) Na Žadatelem určeném a vyznačeném Zájmovém území se vyskytuje SEK společnosti CETIN a.s.;
- (II) Společnost CETIN a.s. **za podmínky splnění bodu (III)** tohoto Vyjádření **souhlasí**, aby Stavebník a/nebo Žadatel, je-li Stavebníkem v Zájmovém území vyznačeném v Žádosti, provedl Stavbu a/nebo činnosti povolené příslušným správním rozhodnutím vydaným dle Stavebního zákona;
- (III) Stavebník a/nebo Žadatel, je-li Stavebníkem, je povinen
 - (i) dodržet tyto níže uvedené podmínky, které byly stanovené POS, tak jak je tento označen ve Všeobecných podmínkách ochrany SEK
 - V místech , kde se stávající vedení SEK dostane pod obrubu nové zpevněné pochy , bude uložen náhradní prostup „ , tvořený chráničkou Kopohalf 110 . Náhradní prostup bude uložen podél nové zpevněné plochy.
 - V místech nových vjezdů a parkovacích stání uložte kabelové vedení do chrániček. Založte rezervní chráničku PE 110 mm. Chráničky uložte tak, aby přesahovaly alespoň 0,5m za okraj zpevněné pojezdové plochy.; a

Číslo jednací: 769670/20

Číslo žádosti: 0120 909 849

(ii) řídit se Všeobecnými podmínkami ochrany SEK, které jsou nedílnou součástí Vyjádření;
(IV) Pro případ, že bude nezbytné přeložení SEK, zajistí vždy takové přeložení SEK její vlastník, společnost CETIN a.s. Stavebník, který vyvolal překládku SEK je dle ustanovení § 104 odst. 17 Zákona o elektronických komunikacích povinen uhradit společnosti CETIN a.s. veškeré náklady na nezbytné úpravy dotčeného úseku SEK, a to na úrovni stávajícího technického řešení;

(V) Pro účely přeložení SEK dle bodu (IV) tohoto Vyjádření je Stavebník povinen uzavřít se společností CETIN a.s. Smlouvu o realizaci překládky SEK.

Vyjádření je platné pouze pro Zájmové území určené a vyznačené Žadatelem, jakož i pro Důvod Vyjádření stanovený a určený Žadatelem v Žádosti.

Vyjádření pozbývá platnosti i) v Den konce platnosti Vyjádření, ii) změnou rozsahu Zájmového území či změnou Důvodu Vyjádření uvedeného v Žádosti a/nebo iii) jakýmkoliv porušením kterékoliv povinnosti stanovené Všeobecnými podmínkami ochrany SEK, to vše v závislosti na tom, která ze skutečností rozhodná pro pozbytí platnosti Vyjádření nastane nejdříve.

Společnost CETIN a.s. vydáním tohoto Vyjádření poskytla Žadateli pro Žadatelem určené a vyznačené Zájmové území veškeré informace o SEK dostupné společnosti CETIN a.s. ke dni podání Žádosti.


Ze strany společnosti CETIN a.s. může v některých případech docházet ke zpracování Vašich osobních údajů. Ke zpracování Vašich osobních údajů dochází vždy v souladu s platnými právními předpisy. Konkrétní zásady a podmínky zpracování osobních údajů společností CETIN a.s. jsou dostupné na <https://www.cetin.cz/zasady-ochrany-osobnich-udaju>.

V případě dotazů k Vyjádření kontaktujte prosím asistenční linku 238 461 111.

Přílohami Vyjádření jsou:

- *Všeobecné podmínky ochrany SEK*
- *Informace k vytýčení SEK ve vlastnictví společnosti CETIN a.s.*
- *Situační výkres (obsahuje Zájmové území určené a vyznačené Žadatelem a výřezy účelové mapy SEK)*

Vyjádření vydala společnost **CETIN a.s.** dne: 2. 10. 2020.


CETIN a.s.
Českomoravská 2510/19, Libeň
190 00 Praha 9
DIČ: CZ04084063

102

Číslo jednací: 769670/20

Číslo žádosti: 0120 909 849

VŠEOBECNÉ PODMÍNKY OCHRANY SÍTĚ ELEKTRONICKÝCH KOMUNIKACÍ společnosti CETIN a.s.**1. PLATNOST VŠEOBECNÝCH PODMÍNEK**

- i) Tyto Všeobecné i podmínky ochrany sítě elektronických komunikací (dále jen „VPOSEK“) tvoří součást Vyjádření (jak je tento pojem definován níže v článku 2 VPOSEK).
- ii) V případě rozporu mezi Vyjádřením a těmito VPOSEK mají přednost ustanovení Vyjádření, pokud není těmito VPOSEK stanoveno jinak.

2. DEFINICE

Níže uvedené termíny, jsou-li použity v těchto VPOSEK a uvozeny velkým písmenem, mají následující význam, není-li těmito VPOSEK a/nebo Příslušnými požadavky stanoveno výslovně jinak:

„**CETIN**“ znamená CETIN a.s. se sídlem Českomoravská 2510/19, Libeň, 190 00 Praha 9, IČO: 04084063, zapsaná v obchodním rejstříku vedeném Městským soudem v Praze pod spz. B 20623;

„**Den**“ je kalendářní den;

„**Kabelovod**“ podzemní zařízení sestávající se z tělesa Kabelovodu a kabelových komor, sloužící k zatahování kabelů a ochranných trubek;

„**Občanský zákoník**“ znamená zákon č. 89/2012 Sb., občanský zákoník, v účinném znění;

„**POS**“ je zaměstnanec společnosti CETIN, pověřený ochranou sítě, Karel Dombrovský, tel.: 602 786 457, e-mail: karel.dombrovsky@celin.cz;

„**Pracovní den**“ znamená Den, kromě soboty, neděle, a státních svátků a ostatních svátků ve smyslu zákona č. 245/2000 Sb., o státních svátcích, o významných dnech a o dnech pracovního klidu, v účinném znění;

„**Příslušné požadavky**“ znamená jakýkoli a každý příslušný právní předpis, vč. technických norem, nebo normativní právní akt veřejné správy či samosprávy, nebo jakékoli rozhodnutí, povolení, souhlas nebo licenci, včetně podmínek, které s ním souvisí;

„**Překládk**“ je stavba spočívající ve změně trasy vedení SEK ve vlastnictví CETIN nebo přemístění zařízení SEK ve vlastnictví CETIN; Stavebník, který Překládku vyvolal, je dle ustanovení § 104 odst. 17 Zákona o elektronických komunikacích povinen uhradit společnosti CETIN veškeré náklady na nezbytné úpravy dotčeného úseku SEK, a to na úrovni stávajícího technického řešení;

„**SEK**“ je síť elektronických komunikací ve vlastnictví CETIN;

„**Stavba**“ je stavba a/nebo činnost ve vztahu, k níž bylo vydáno Vyjádření, a je prováděna Stavebníkem a/nebo Žadatelem v souladu s Příslušnými požadavky, povolená příslušným správním rozhodnutím vydaným dle Stavebního zákona;

„**Stavebník**“ je osoba takto označená ve Vyjádření;

„**Stavební zákon**“ je zákon č. 183/2006 Sb., o územním plánování a stavebním řádu;

„**Vyjádření**“ je vyjádření o existenci sítě elektronických komunikací vydané společností CETIN dne 2. 10. 2020 pod č.j. 769670/20;

„**Zájmové území**“ je území označené Žadatelem a/nebo Stavebníkem v Žádosti;

„**Situační výkres**“ je výkres, který je přílohou Vyjádření a obsahuje Zájmové území určené a vyznačené Žadatelem v Žádosti a výřezy účelové mapy SEK;

„**Zákon o elektronických komunikacích**“ je zákon č. 127/2005 Sb., o elektronických komunikacích a o změně některých souvisejících zákonů, v účinném znění;

„**Žadatel**“ je osoba takto označená ve Vyjádření.

„**Žádost**“ je žádost, kterou Žadatel a/nebo Stavebník požádal CETIN o vydání Vyjádření.

3. PLATNOST A ÚČINNOST VPOSEK

Tyto VPOSEK jsou platné a účinné Dnem odeslání Vyjádření na i) adresu elektronické pošty Stavebníka a/nebo Žadatele uvedenou v Žádosti nebo ii) adresu pro doručení prostřednictvím poštovní přepravy uvedenou Stavebníkem a/nebo Žadatelem v Žádosti.

4. OBECNÁ PRÁVA A POVINNOSTI STAVEBNÍKA A/NEBO ŽADATELE

- (i) Stavebník, Žadatel je výslovně srozuměn s tím, že SEK je veřejně prospěšným zařízením, byla zřízena ve veřejném zájmu a je chráněna Příslušnými požadavky.
- (ii) SEK je chráněna ochranným pásmem, jehož rozsah je stanoven (a) ustanovením § 102 Zákona o elektronických komunikacích a/nebo (b) právními předpisy účinnými před Zákonom o elektronických komunikacích, není-li Příslušnými požadavky stanoveno jinak.
- (iii) Stavebník, Žadatel nebo jím pověřená třetí osoba, je povinen při provádění Stavby nebo jiných prací, při odstraňování havárií a projektování staveb, řídit se Příslušnými požadavky, správnou praxí v oboru stavebnictví a technologickými postupy a je povinen učinit veškerá nezbytná opatření vyžadovaná Příslušnými požadavky k ochraně SEK před poškozením. Povinnosti dle tohoto odstavce má Stavebník rovněž ve vztahu k SEK, které se nachází mimo Zájmové území.
- (iv) Při zjištění jakéhokoliv rozporu mezi údaji v Situačním výkresu, který je přílohou Vyjádření a skutečným stavem, je Stavebník a/nebo Žadatel povinen bez zbytečného odkladu, nejpozději Den následující po zjištění takové skutečnosti, zjištěný rozpor oznámit POS.
- (v) Stavebník, Žadatel nebo jím pověřená třetí osoba, je povinen každé poškození či krádež SEK bezodkladně, nejpozději Den následující po zjištění takové skutečnosti, oznámit takovou skutečnost dohledovému centru společnosti CETIN na telefonní číslo +420 238 464 190.
- (vi) Bude-li Stavebník, Žadatel nebo jím pověřená třetí osoba na společnosti CETIN požadovat, aby se jako účastník správního řízení, pro jehož účely bylo toto Vyjádření vydáno, vzdala práva na odvolání proti rozhodnutí vydanému ve správním řízení, je oprávněn kontaktovat POS.

5. POVINNOSTI STAVEBNÍKA PŘI PŘÍPRAVĚ STAVBY

- (i) Při projektování Stavby je Stavebník povinen zajistit, aby projektová dokumentace Stavby (i) zohledňovala veškeré požadavky na ochranu SEK vyplývající z Příslušných požadavků, zejména ze Zákona o elektronických komunikacích a Stavebního zákona, (ii) respektovala správnou praxi v oboru stavebnictví a technologické postupy a (iii) umožňovala, aby i po provedení a umístění Stavby dle takové projektové dokumentace byla společnost CETIN, jako vlastník SEK schopna bez jakýkoliv omezení a překážek provozovat SEK, provádět údržbu a opravy SEK.
- (ii) Nebude-li možné projektovou dokumentaci zajistit některý, byť i jeden z požadavků dle předchozího odstavce (i) a/nebo umístění Stavby by mohlo způsobit, že nebude naplněn některý, byť i jeden z požadavků dle předchozího odstavce (i), vyvolá Stavebník Překládku.
- (iii) Při projektování Stavby, která se nachází nebo je u ní zamýšleno, že se bude nacházet v ochranném pásmu radiových tras společnosti CETIN a překračuje výšku 15 m nad zemským povrchem, a to včetně dočasných objektů zařízení staveniště (jeřáby, konstrukce, atd.) je Stavebník povinen písemně kontaktovat POS za účelem získání konkrétního stanoviska a podmínek k ochraně radiových tras společnosti CETIN a pro určení, zda Stavba vyvolá Překládku. Ochranné pásmo radiových tras v šíři 50m je zakresleno do situačního výkresu, který je součástí tohoto Vyjádření.

VŠEOBECNÉ PODMÍNKY OCHRANY SÍTĚ ELEKTRONICKÝCH KOMUNIKACÍ společnosti CETIN a.s.

Číslo jednací: 769670/20

Číslo žádosti: 0120 909 849

- (iv) Pokud se v Zájmovém území nachází podzemní silové vedení (NN) ve vlastnictví společnosti CETIN, je Stavebník povinen ve vztahu ke projektové dokumentaci zajistit totéž, co je uvedeno pod písm (i) tohoto článku 5, přičemž platí, že Stavebník vyvolá Překládku v případech uvedených pod písm (ii) tohoto článku 5.
- (v) Stavebník je povinen při projektování Stavby, která je stavbou (a) zařízení silových elektrických sítí (VN, VVN a ZVVN) a/nebo (b) trakčních vedení, provést výpočet či posouzení rušivých vlivů na SEK, zpracovat ochranná opatření, to vše dle a v souladu s Příslušnými požadavky. Stavebník je povinen nejpozději třicet (30) Dnů před podáním žádosti o vydání příslušného správního rozhodnutí k umístění Stavby dle Stavebního zákona předat POS výpočet či posouzení rušivých vlivů na SEK a zpracovaná ochranná opatření.
- (vi) Je-li Stavba v souběhu s Kabelovodem, nebo Kabelovod kříží, je Stavebník povinen nejpozději ke Dni, ke kterému započne se zpracováním projektové dokumentace ke Stavbě, oznámit POS a projednat s POS (a) veškeré případy, kdy trajektorie podvrtné a protlaků budou vedeny ve vzdálenosti menší, než je 1,5 m od Kabelovodu a (b) jakékoliv výkopové práce, které budou nebo by mohly být vedeny v úrovni či pod úrovní Kabelovodu nebo kabelové komory.
- (vii) Je-li Stavba umístěna nebo má být umístěna v blízkosti Kabelovodu, ve vzdálenosti menší, než jsou 2 m nebo kříží-li Stavba Kabelovod ve vzdálenosti menší, než je 0,5 m nad nebo kdekoliv pod Kabelovodem, je Stavebník povinen předložit POS k posouzení zakreslení Stavby v příčných řezech, přičemž do příčného řezu je Stavebník rovněž povinen zakreslit profil kabelové komory.

6. POVINNOSTI STAVEBNÍKA PŘI PROVÁDĚNÍ STAVBY

- (i) Stavebník je před započítím jakýchkoliv zemních prací ve vztahu ke Stavbě povinen vytyčit trasu SEK na terénu dle Příslušných požadavků a dle Stavebního zákona. S vytyčenou trasou SEK je Stavebník povinen seznámit všechny osoby, které budou anebo by mohly zemní práce ve vztahu ke Stavbě provádět. V případě porušení této povinnosti bude Stavebník odpovědný společnosti CETIN za náklady a škody, které porušením této povinnosti společností CETIN vzniknou a je povinen je společností CETIN uhradit.
- (ii) Pět (5) Pracovních dní před započítím jakýchkoliv prací ve vztahu ke Stavbě je Stavebník povinen oznámit společností CETIN, že zahájí práce či činnosti ve vztahu ke Stavbě. Písemné oznámení dle předchozí věty zašle Stavebník na adresu elektronické pošty POS a bude obsahovat minimálně číslo jednací Vyjádření a kontaktní údaje Stavebníka.
- (iii) Stavebník je povinen zabezpečit a zajistit SEK proti mechanickému poškození, a to zpravidla dočasným umístěním silničních betonových panelů nad kabelovou trasou SEK. Do doby, než je zajištěna a zabezpečena ochrana SEK proti mechanickému poškození, není Stavebník oprávněn přejíždět vozidly nebo stavební mechanizací kabelovou trasu SEK. Při přepravě vysokých nákladů nebo při projíždění stroji, vozidly či mechanizací pod nadzemním vedením SEK je Stavebník povinen prověřit, zda výška nadzemního vedení SEK je dostatečná a umožňuje spolehlivý a bezpečný způsob přepravy nákladu či průjezdu strojů, vozidel či mechanizace.
- (iv) Při provádění zemních prací v blízkosti SEK je Stavebník povinen postupovat tak, aby nedošlo ke změně hloubky uložení nebo prostorového uspořádání SEK. V místech, kde SEK vystupuje ze země do budovy, rozváděče, na sloup apod. je Stavebník povinen vykonávat zemní práce se zvýšenou mírou opatrnosti, výkopové práce v blízkosti sloupů nadzemního vedení SEK je Stavebník povinen provádět v takové vzdálenosti od sloupu nadzemního vedení SEK,

kteřá je dostatečná k tomu, aby nedošlo nebo nemohlo dojít k narušení stability sloupu nadzemního vedení SEK. Stavebník je povinen zajistit, aby jakoukoliv jeho činností nedošlo bez souhlasu a vědomí společnosti CETIN (a) ke změně nivelety terénu, a/nebo (b) k výsadbě trvalých porostů, a/nebo (c) ke změně rozsahu a změně konstrukce zpevněných ploch. Pokud došlo k odkrytí SEK, je Stavebník povinen SEK po celou dobu odkrytí náležitě zabezpečit proti prověšení, poškození a odcizení.

- (v) Zjistí-li Stavebník kdykoliv během provádění prací ve vztahu ke Stavbě jakýkoliv rozpor mezi údaji v projektové dokumentaci a skutečností, je povinen bezodkladně přerušit práce a oznámit zjištěný rozpor na adresu elektronické pošty POS. Stavebník není oprávněn pokračovat v pracích ve vztahu ke Stavbě do doby, než získá písemný souhlas POS s pokračováním prací.
- (vi) Stavebník není bez předchozího písemného souhlasu společnosti CETIN oprávněn manipulovat s kryty kabelových komor, jakkoliv zakrývat vstupy do kabelových komor, a to ani dočasně, vstupovat do kabelových komor, jakkoliv manipulovat s případně odkrytými prvky SEK či s jakýmkoliv jiným zařízením se SEK souvisejícím. Rovněž bez předchozího písemného souhlasu společnosti CETIN není Stavebník oprávněn umístit nad trasou Kabelovodu jakoukoliv jinou síť technické infrastruktury v podélném směru.
- (vii) Byla-li v souladu s Vyjádřením a těmito VPOSEK odkryta SEK je Stavebník povinen tři (3) Pracovní dny před zakrytím SEK písemně oznámit POS zakrytí SEK a vyzvat ho ke kontrole před zakrytím. Oznámení Stavebníka dle předchozí věty musí obsahovat minimálně předpokládaný Den zakrytí, číslo jednací Vyjádření a kontaktní údaje Stavebníka. Stavebník není oprávněn provést zakrytí do doby, než získá písemný souhlas POS se zakrytím.

7. ROZHODNÉ PRÁVO

Vyjádření a VPOSEK se řídí českým právem, zejména Občanským zákoníkem, Zákonem o elektronických komunikacích a Stavebním zákonem. Veškeré spory z Vyjádření či VPOSEK vyplývající budou s konečnou platností řešeny u příslušného soudu České republiky.

8. PÍSEMNÝ STYK

Písemným stykem či pojmem „písemně“ se pro účely Vyjádření a VPOSEK rozumí předání zpráv jedním z těchto způsobů:

- v listinné podobě;
- e-mailovou zprávou s uznávaným elektronickým podpisem dle zák. č. 297/2016 Sb., o službách vytvářejících důvěru pro elektronické transakce, v účinném znění; a/nebo e-mailovou zprávou zaslanou na adresu POS;

9. ZÁVĚREČNÁ USTANOVENÍ

- (i) Stavebník, Žadatel nebo jím pověřená třetí osoba je počínaje Dnem převzetí Vyjádření povinen užít informace a data uvedená ve Vyjádření pouze a výhradně k účelu, pro který mu byla tato poskytnuta. Stavebník, Žadatel nebo jím pověřená třetí osoba není oprávněn informace a data rozmnožovat, rozšiřovat, pronajímat, půjčovat či jinak umožnit jejich užívání třetí osobou bez předchozího písemného souhlasu společnosti CETIN.
- (ii) Pro případ porušení kterékoli z povinností Stavebníka, Žadatele nebo jím pověřené třetí osoby, založené Vyjádřením /nebo těmito VPOSEK je Stavebník, Žadatel či jím pověřená třetí osoba odpovědný za veškeré náklady a škody, které společností CETIN vzniknou porušením povinností Stavebníka, Žadatele nebo jím pověřené třetí osoby.



Tento doklad je nedílnou součástí rozhodnutí Městského úřadu Nový Jičín,
č.j.: 40.302 ze dne 21.9.2021
Podpis: *Kasperlik* (11)

Číslo jednací: 769670/20

Číslo žádosti: 0120 909 849

Informace k vytyčení SEK

V případě požadavku na vytyčení SEK společnosti CETIN se, prosím, obraťte na společnosti uvedené níže:

CETIN a.s. - středisko Morava sever

se sídlem: Českomoravská 2510/19, Libeň, 190 00 Praha 9
IČ: 04084063 DIČ: CZ04084063
kontakt: tel: 238462175 obslužná doba po-pa 7 - 15 hod

CETIN a.s. - středisko Morava sever

se sídlem: Českomoravská 2510/19, Libeň, 190 00 Praha 9
IČ: 04084063 DIČ: CZ04084063
kontakt: tel: 238462489 obslužná doba po-pa 7 - 15 hod

Vegacom, a.s. - výhradní dodavatel společnosti CETIN a.s.

se sídlem: Pohraniční 52/23, 703 00 Ostrava
IČ: 25788680 DIČ: CZ25788680
kontakt: Ing. Lubomír Vařecha, mobil: 725820762, e-mail: varecha@vegacom.cz
Hurníková Hana, mobil: 725820758, e-mail: hurnikova@vegacom.cz

ALPROTEL GROUP, s.r.o.

se sídlem: Dobrá 543 Frýdek-Místek PSČ 739 51
IČ: 25863037 DIČ: CZ25863037
kontakt: Libor Kašperlík, mobil: 602783894, e-mail: kasperlik@alprotel.cz

GIS-STAVINVEX, a.s.

se sídlem: Bučinská 1733, 735 41 Petřvald
IČ: 25163558 DIČ: CZ25163558
kontakt: Ing. Miroslav Žilík, mobil: 731 204 729, tel/fax: 596 541 102, ostrava@gis-stavinvox.cz

Josef Matoušek

se sídlem: Dvorní 766/27, Ostrava-Poruba, PSČ: 708 00
IČ: 75591961 DIČ: 6404090748
kontakt: Josef Matoušek, mobil: 602 516 579, e-mail: matousek1964@seznam.cz

KATES, spol. s r.o.

se sídlem: Důlní 889, 735 35 Horní Suchá
IČ: 47680954 DIČ:
kontakt: Stanislav Knebl, tel.: 596426011, mobil: 736626762, e-mail: knebl.kates@seznam.cz

Milan Kočvara

se sídlem: Osvoboditelů 1200, 742 21 Kopřivnice
IČ: 63341620 DIČ:
kontakt: Milan Kočvara, mobil: 602439837, e-mail: vytyceni@seznam.cz

OPTOMONT, a.s.

se sídlem: Na Najmanské 915, 710 00 Ostrava
IČ: 25355759 DIČ: CZ25355759
kontakt: Bogdan Kaleta, tel.: 558340911, mobil: 721521807, e-mail: bogdan.kaleta@optomont.cz



Tento doklad je nedílnou součástí rozhodnutí Městského úřadu Nový Jičín,
č.j. 40 063 ze dne 21. 4. 2021
Podpis: *[Signature]* (11)

Číslo jednací: 769670/20

Číslo žádosti: 0120 909 849

Rostislav Ralidiák

se sídlem: Karviná, Čsl.armády 2930/25, PSČ 73301

IČ: 70244090

DIČ: CZ70244090

kontakt: Rostislav Ralidiák, mobil: 602 749 579, e-mail: trasovani@atlas.cz

Sitel, spol. s r.o., oblast Ostrava

se sídlem: U studia 2253/28, 700 30 Ostrava-Zábřeh

IČ: 44797320

DIČ: CZ 44797320

kontakt: Ing. Jaroslav Solnický, mobil: 724 390 320, e-mail: jsolnický@sitel.cz

MSTO NOVÝ JIČÍN
MĚSTKÝ ÚŘAD NOVÝ JIČÍN
Obor správy majetku
Masaryko nám. 1, 741 01 Nový Jičín

Tento doklad je nedílnou součástí rozhodnutí Městského úřadu Nový Jičín,
č.j. 40 363 ze dne 21. 4. 2021

Podpis: 

⑩

Váš dopis zn.:

Ze dne: 12.10.2020

Naše č.j.: OSM/101972/2020/Pít

Spis. značka: OSM/101972/2020/Pít

Ing. Marek Milich

Vyřizuje: Ing. Zdeněk Pítr

Telefon: 556 768248

Mobil:

E-mail: zdenek.pitr@novyjicin.cz

Vrchní cesta 124

742 66 ŠTRAMBERK

Datum: 16.11.2020

Vyjádření k projektové dokumentaci

Město Nový Jičín, zastoupené Městským úřem Nový Jičín, odborem správy majetku, souhlasí s realizací stavby „Chodník podél silnice I/57 na parc.č. 700/1.ú. Bludovice u Nového Jičina“, dle dokumentace předložené na odbor správy majetku dne 12.10.2020, pod č.j. OSM/1972/2020/Pít, za těchto podmínek:

1. Součástí tohoto vyjádření je příloha názvem „Zásady pro provádění výkopových prací a umístování stavebních zařízení a skládek v místníchúčelových komunikacích v majetku Města Nový Jičín“. Tyto zásady jsou pro stavebníka závazné.
2. Stavebník musí splnit podmínky uvede ve stanovisku MěÚ Nový Jičín, odboru životního prostředí, č.j.: OŽP/108994/2020/Bok, ze dne 30.10.2020 které je součástí tohoto vyjádření.
3. Dojde-li k užívání místní komunikace vně chodníku (zábor, výkopové práce) v majetku Města Nový Jičín, stavebník (investor) musí min. 30 dní přežíváním požádat odbor dopravy MěÚ Nový Jičín o povolení zvláštního užívání komunikace dle § 25, zák.č. 13/17 Sb. o pozemních komunikacích, a to na základě souhlasu – vyjádření vlastníka pozemní komunikace, který vydá město Nový Jičín, odbor správy majetku a vyjádření PCR – Dopravního inspektorátu, může-li zvláštní užívání ovliv bezpečnost a plynulost silničního provozu.
4. Město Nový Jičín nepovoluje provádění výpů a záborů v zimním období, tj. od 16.11. do 31.3.
5. Užívání veřejného prostranství (komunika chodníkového tělesa, veř. zeleně, atd.) bude zpoplatněno dle Obecně závazné vyhlášky Města Nový Jičín č. 2/2) o místních poplatcích. Užívání komunikací a chodníků bude ohlášeno nejpozději 15 dní před začátkem užívání. Platek je splatný v den zahájení, nejpozději do 15-ti dnů ode dne ukončení užívání veřejného prostranství.
6. Při zásahu do pozemků v majetku Města Ný Jičín (budování sjezdu, ukládání inženýrských sítí, zateplování budov, atd.) budou před realizací stavby vyřešeny jetkoprávní vztahy na úseku majetku odboru správy majetku MěÚ Nový Jičín.
7. Zasahuje-li stavba či její část (včetně záboa výkopových prací) do zeleně v majetku města Nový Jičín, stavebník před užíváním požádá o souhlas odbor živoho prostředí MěÚ Nový Jičín.

Vyjádření k existenci inženýrských sítí v maku Města No vjičín:

- a) Teplovod - vyjádření poskytne provozovl tepelného hospodářství Veolia Energie ČR, a.s., 28. října 3337/7, Moravská Ostrava, 702 00 Ostrava.
- b) Veřejné osvětlení - žadatel musí bezpodmíne respektovat příložené vyjádření Technických služeb města Nový Jičín č.j.: 112745/20/Sta, ze dne 05.11.2020, které jeoučástí tohoto vyjádření, **dojde k dotčení.**

Platnost vyjádření je 1 rok od vydání.

Ing. Vladimír Bártoň
Vedoucí odboru správy majetku

MĚSTO NOVÝ JIČÍN
741 01 NOVÝ JIČÍN
⑩

BANKOVNÍ SPOJENÍ

KB, a.s., pobočka Nový Jičín
č. ú.: 19-326801/0100 (příjmy)
č. ú.: 326801/0100 (výdaje)
IČO: 00298212

ÚŘEDNÍ DNY A HOJY

Po, ST	08:00 – 10	12:00 – 17:00 hod.
Út, Čt	08:00 – 10	12:00 – 15:00 hod.
Pá	úřad uzan	
Pá	08:00 – 10	pokladna a podatelna otevřena

<http://www.novyjicin.cz>

ID DS: ywmb4nc

e-podatelna: e-podatelna@novyjicin.cz

tel. ústředna: 556 768 222, fax: 556 768 289



TECHNICKÉ
SLUŽBY MĚSTA
NOVÉHO JIČÍNA

OSM/108314/2020/Př	
Průběh	701972

Tento doklad je nedílnou součástí rozhodnutí Městského úřadu Nový Jičín.

č.j.: 40363 ze dne 21. 4. 2021

Podpis: *J. Pítr*

11

Město Nový Jičín
Ing. Zdeněk Pítr – odbor OSM
Masarykovo náměstí 1
741 01 Nový Jičín

váš dopis zn.: OSM/ 108314/2020/Př

vyřizuje: Petr Stašek

vo@tsnj.cz

č.j.: 112745

v Novém Jičíně dne 05.11.2020

**Věc: VYJÁDŘENÍ O EXISTENCI PODZEMNÍCH VEDENÍ – ZAŘÍZENÍ
AKCE : (místo stavenišťetrasy):**

„Chodník podél silnice I/57 na pa.č. 700/1, k.ú. Bludovice u Nového Jičína“, žadatel: Ing. Marek Milich, Štefánikova 58/31, 742 Zopřivnice, investor: Město Nový Jičín, Masarykovo náměstí 1/1, 741 01 Nový Jičín.

Při realizaci výše uvedené stavby ~~e d o j d e~~ - d o j d e ke styku (souběhu-křížování) s podzemním zařízením V.O.

Provádět jakékoliv práce v okolí reho podzemního zařízení je bez našeho souhlasu nepřipustné.
Ochranné pásmo : 1 m

V ochranném pásmu je zakázáno

- zřizovat stavbu (i provizo), nebo jiná zařízení, skládky
- provádět jinou činnost, která by znemožnila nebo podstatně znesnadňovala přístup k zařízení a tím plynulost a bezpečit provozu (např. prosakováním působit korozivně na zařízení)
- provádět bez souhlasu provozatele zemní práce, které by mohly ohrozit zařízení a tím plynulost a bezpečnost je provozu, (např. výkopy, odklizení nebo navážení zeminy, sondy, zpevněné plochy).

Provádění zemních prací v blízkosašeho podzemního zařízení se povoluje s tím, že Vaše organizace bude respektovat následující podmínky:

- požádá o vytýčení trasy plušnou provozovnu veřejného osvětlení TS města Nového Jičína, příspěvková organizace
 - vytýčí kabelovou trasu vielně ve stanovišti – trase
 - započetí práce v blízkostidzemního zařízení oznámí provozu předem se žádostí o dozor
 - seznámí (prokazatelně) pičné pracovníky s polohou vedení
 - v případě nepředpokládach prací v blízkosti ochranného pásma trasy zajistí vykopání ručních sond k ověření přesné pcy
 - upozorní své pracovníky možnou odchylku uloženého zařízení od výkresové dokumentace
 - průkazně zakáže provádějakýchkoliv zemních prací s mechanismy v ochranném pásmu zařízení
 - vyzve příslušnou provozov ke kontrole stavu a uložení kabelu dle ČSN 736005, 736006, 34150. Osoba pověřená corem dá souhlas k zasypání výkopu.
 - ohlásí neprodleně každé škození podzemního zařízení
 - poškození, případně přetření stávajících zařízení VO uhradí žadatel – investo
- Platnost tohoto vyjádření dva roky ode dne vydání

Technické služby města Nového Jičína
příspěvková organizace

Suvorovova 909/114
741 01 Nový Jičín

setariat@tsnj.cz
w.tsnj.cz

556 764 830

IČ 00417688
DIČ CZ00417688

Technické služby města Nového Jičína,
příspěvková organizace
Suvorovova 909/114, 741 01 Nový Jičín
IČ: 00417688
DIČ: CZ00417688

MĚSTSKÝ ÚŘAD NOVÝ JIČÍN

Odbor životního prostředí

Masaryko nám. 1, 741 01 Nový Jičín

Váš dopis zn.: OSM/108359/2020/Přt
Ze dne: 23.10.2020
Naše č.j.: OŽP/108994/2020/Bok
Spis. značka: OŽP/108994/2020/Bok

Vyřizuje: Ivana Boková
Telefon: 556768265
Mobil:

Datum: 30.10.2020

Město Nový Jičín
Odbor správy majetku - Ing. Pítr
Masarykovo nám. 1/1
741 01 NOVÝ JIČÍN

MĚSTO NOVÝ JIČÍN		ovč: 52
MĚSTSKÝ ÚŘAD NOVÝ JIČÍN		
Č.j.:	108994/2020/Bok	
Datum (čas) doručení:	2-11-2020	
Počet listů:	Počet příloh/počet listů:	Jiný druh:
Spis. znak, skart. znak a číslo:	101972	Zpracovatel:

Tento doklad je nedílnou součástí rozhodnutí Městského úřadu Nový Jičín, č.j. 40.063, ze dne 21.4.2021

Podpis: 

11

Chodník podél silnice I/57 na parc. č. 10/1, k.ú. Bludovice u Nového Jičína - stanovisko z hlediska samostatné působnosti

Městský úřad Nový Jičín, odbor životního prostředí jako příslušný orgán ve věcech samostatné působnosti pro oblasti:

- o posuzování zásahů do zeleně v rjetku města
- o komplexní výkon hospodaření nesním majetku města
- o systém shromažďování, sběru, přepravy, třídění, využívání a odstraňování komunálních odpadů dle Přílohy č. 5 Organizačního řádu č.5/2019 s účinností od 1. 7. 2019, kap. 12, odst. 2, bod č. 3., č. 4, č. 23. a č. 34. posoudil na základě žosti ze dne 23.10.2020 dokumentaci

Chodník podél silnice I/57 na parc. č. 0/1, k.ú. Bludovice u Nového Jičína a sděluje k věci následující doporučení/pomínky, informace a návrhy podmínek:

1. Odpadové hospodářství (referent veřejné správy Ivana Boková)

Z hlediska odpadového hospodářství nemáme k tomuto záměru námitek.

2. Správa městské zeleně (referent veřejné správy Ing. Olga Kubálková)

Z hlediska správy městské zeleně máme k tomuto záměru námitek.

3. Správa městských lesů (referent veřejné správy Mgr. Jiří Schindler)

Z hlediska lesního hospodářství ne máme k tomuto záměru námitek.

Doporučujeme v případné smlouvě mezi Městem Nový Jičín jako vlastníkem a žadatelem zakotvit povinnost využití pozemku/ů v souladu s právními předpisy (vč. obecně závazných vyhlášek města Nový Jičín – např. o zvláštním užívání veřejné prostranství) a konkretizovat postup obou smluvních stran při plánování a realizaci dalších záměrů měna využití území, umístění stavby, budování zpevněných ploch, přístřešků apod.) mj. i ve vztahu orgánům státní správy. Toto doporučení se z logiky věci netýká smluv o převodu vlastnictví z města na jiný subjekt.

BANKOVNÍ SPOJENÍ

KB, a.s., pobočka Nový Jičín
č. ú.: 19-326801/0100 (příjmy)
č. ú.: 326801/0100 (výdaje)
IČO: 00298212

ÚŘEDNÍ DNY A HODY

Po, ST	08:00 – 10:00	12:00 – 17:00 hod.
Út, Čt	08:00 – 10:00	12:00 – 15:00 hod.
Pá	úřad uzavřen	
Pá	08:00 – 10:00	pokladna a podatelna otevřena

<http://www.novyjicin.cz>

ID DS: ywmb4nc

e-podatelna: e-podatelna@novyjicin.cz

tel. ústředna: 556 768 222, fax: 556 768 289

Tento doklad je nedílnou součástí vyjádření
hodnotí Městského úřadu Nový Jičín.

č.j. 40363 ze dne 11. 4. 2021

Podpis: 

Č.j. OŽP/108994/2020/Bok
Strana 2

Toto vyjádření nenahrazuje:

1. stanoviska dotčených orgánů veřejné správy v přenesené působnosti (orgán ochrany ZPF, ovzduší, přírody, orgán státní správy lesů nebo orgán veřejné správy dle zákona o odpadech),
2. smlouvu o pronájmu nebo jiný právní titul opravňující užívání pozemku nebo jiné nakládání s ním,
3. vyjádření oprávněného zástupce města Nový Jičín v řízeních vedených orgány veřejné moci.



MĚSTSKÝ ÚŘAD
741 11 NOVÝ JIČÍN 139

Ing. Eva Bártková
vedoucí odboru životního prostředí

