



## Městský úřad Nový Jičín

Odbor územního plánování a stavebního řádu

Váš dopis zn.:

ze dne:

Naše č.j.: ÚPSŘ/65143/2021/Vit

Spis. značka: 45901/2021Vit

Vyřizuje: Bc. Radek Vítek

Pracoviště: Masarykovo nám. 1

Telefon: +420 556 768 363

**Dle rozdělovníku**

Toto rozhodnutí nebylo právní moci

dne 8.7.2021

V Novém Jičíně dne 8.7.2021



Datum: 14.06.2021

## ROZHODNUTÍ SPOLEČNÉ ÚZEMNÍ ROZHODNUTÍ A STAVEBNÍ POVOLENÍ

### VÝROKOVÁ ČÁST:

Městský úřad Nový Jičín, odbor územního plánování a stavebního řádu, oddělení stavebního řádu, jako stavební úřad příslušný podle § 13 odst. 1 písm. c) zákona č. 183/2006 Sb., o územním plánování a stavebním řádu (stavební zákon), ve znění pozdějších změn a doplňků (dále jen „stavební zákon“) a jako silniční správní úřad příslušný podle § 40 odst. 4 písm. a) zákona č. 13/1997 Sb., o pozemních komunikacích, ve znění pozdějších předpisů (dále jen „zákon o pozemních komunikacích“) a speciální stavební úřad příslušný podle § 16 odst. 1 a § 40 odst. 4 písm. a) zákona o pozemních komunikacích, a § 15 odst. 1 stavebního zákona, ve společném územním a stavebním řízení (dále jen „společné řízení“) posoudil podle § 94o stavebního zákona žádost o vydání společného povolení, kterou dne 29.04.2021 podal město Nový Jičín zastoupeno Městským úřadem Nový Jičín, Odborem rozvoje a investic, IČO 00298212, Masarykovo nám. č.p. 1/1, 741 01 Nový Jičín (dále jen „stavebník“), a na základě tohoto posouzení podle § 94p odst. 1 stavebního zákona a § 13a vyhlášky č. 503/2006 Sb., o podrobnější úpravě územního rozhodování, územního opatření a stavebního řádu, ve znění pozdějších předpisů

**schvaluje stavební záměr na stavbu:**

#### **"přechod pro chodce před objektem Fokusu na ulici K Nemocnici v Novém Jičíně"**

(dále jen "stavba") na pozemku parc. č. 58/2 (ostatní plocha), parc. č. 659/4 (ostatní plocha), parc. č. 673/9 (ostatní plocha), parc. č. 673/52 (ostatní plocha), parc. č. 673/53 (ostatní plocha) v katastrálním území Nový Jičín-Horní Předměstí.

#### Druh a účel stavby:

#### 100 SO 01 CHODNÍKY A PŘECHOD PRO CHODCE:

SO 01 zahrnuje rozšíření chodnikového tělesa a vybudování nových kamenných obrub. Celková plocha stavebních úprav je cca 179 m<sup>2</sup>. Rozšířením obou chodníků dojde v místě přechodu pro chodce ke snížení průjezdní šířky komunikace na 6,5 m. Chodníky budou lemovány novými kamennými obrubníky OP3 25/20 do betonového lože s nášlapem +12 cm (s výjimkou místa přechodu pro chodce a přerušení chodníku v místě sjezdu, kde shodně bude nášlap +2 cm). V šířce 1,0 m bude podél obrub proveden pásek tvořený asfaltovým krytem ACO 11 v tloušťce cca 50 mm. Spáry budou ošetřeny zálivkou AZM. Pod obrusnou vrstvou bude podkladní vrstva ACP 16+ tloušťky 100 mm. Vzájemné překrytí bude 0,5 m. Pod dvěma vrstvami živice bude

#### **ADRESA**

Město Nový Jičín  
Masarykovo nám. 1/1  
741 01 Nový Jičín

#### **KONTAKTY**

ISDS: ywmb4nc  
e-podatelna@novyjicin.cz  
+420 556 768 222

#### **WWW.NOVIJICIN.CZ**

facebook.com/novyjicin  
IČO 00298212

proveden zhutněný podsyp ze ŠD 0/32 o min. tl. 100 mm. Šířka samotných chodníků bude zachována, dojde pouze k rozšíření zelených ploch. Na straně Fokusu dojde k předláždění stávajícího chodníku, který je v současnosti poměrně dost zvlněný, v místě přechodu bude dlažba nová, stejně tak doplněná reliéfní dlažba. Na protější straně dojde k předláždění chodníku pouze v linii přechodu pro chodce a nová dlažba bude pouze v místě rozšíření a signálního pásu. Dlažba chodníku bude odpovídat stávající (typ „TERČÍK“ na straně u knihovny a typ „KOSTKA“ na straně u Fokusu) a předpokládá se v barvě šedé, reliéfní dlažba pak bude v barvě cihlové (varovné pásy šířky 0,40 m, signální pás šířky 0,80 m).

#### 400 SO 02 OSVĚTLENÍ PŘECHODU PRO CHODCE

SO 02 zahrnuje dvojici nových ocelových stožárů osvětlení výšky 6,0 m nad vozovkou a s výložníky délky 1,5 m s přechodovými asymetrickými LED svítidly. Napojení bude provedeno na stávající rozvodnou podzemní elektrickou síť VO ve správě TS Nový Jičín. Vzájemné propojení obou nových osvětlovacích zařízení bude umožněno pomocí protlaku pod komunikací.

#### Odvodnění pozemní komunikace:

Stavbou nebudou narušeny stávající odtokové poměry daného území. Odvodnění se nemění, za přechodem ve směru jízdy na centrum Nového Jičína jsou srážky svedeny do stávajících uličních vpustí umístěných po obou stranách komunikace.

#### Katastrální území, parcelní čísla a druh pozemků podle katastru nemovitostí, na nichž se stavba umísťuje a povoluje:

- pozemek parc. č. 58/2 (ostatní plocha) v katastrálním území Nový Jičín-Horní Předměstí
- pozemek parc. č. 659/4 (ostatní plocha) v katastrálním území Nový Jičín-Horní Předměstí
- pozemek parc. č. 673/9 (ostatní plocha) v katastrálním území Nový Jičín-Horní Předměstí
- pozemek parc. č. 673/52 (ostatní plocha) v katastrálním území Nový Jičín-Horní Předměstí
- pozemek parc. č. 673/53 (ostatní plocha) v katastrálním území Nový Jičín-Horní Předměstí

#### Umístění stavby na pozemku, minimální vzdálenosti od hranic pozemku a sousedních staveb:

- stavba bude umístěna a provedena na pozemku parc. č. 58/2, 659/4, 673/9, 673/52, 673/53 v katastrálním území Nový Jičín-Horní Předměstí, dle katastrální situace, výkres č. C.2 v měřítku 1:250, kterou vyhotovil Ing. Marek Milich a autorizoval Ing. Vít Rybák, autorizovaný inženýr pro dopravní stavby, mosty a inženýrské konstrukce, ČKAIT: 1000609.

#### Vymezení území dotčeného vlivy stavby:

- vymezení území dotčeného vlivy stavby je v podstatě dáno určením okruhu účastníků řízení, neboť se jedná (mimo stavebníka) o vlastníky dotčených pozemků, dále o osoby, jejichž vlastnické nebo jiné věcné právo k sousedním stavbám anebo sousedním pozemkům nebo stavbám na nich může být rozhodnutím přímo dotčeno. Speciální stavební úřad proto vymezil okruh sousedních pozemků a staveb, které by mohly být rozhodnutím dotčeny následovně: st. p. 1665/1, parc. č. 40/1 v katastrálním území Nový Jičín-Horní Předměstí.

#### **Pro umístění a provedení stavby se stanovují tyto podmínky:**

1. Stavba bude provedena podle projektové dokumentace, kterou vyhotovili:  
Ing. Marek Milich a autorizoval Ing. Vít Rybák, autorizovaný inženýr pro dopravní stavby, mosty a inženýrské konstrukce, ČKAIT: 1000609  
Miroslav Sopuch – autorizovaný technik pro techniku prostředí staveb, specializace elektrotechnická zařízení, ČKAIT: 1100581;  
případné změny nesmí být provedeny bez předchozího povolení speciálního stavebního úřadu.

2. Změny stavby nebo její části, popřípadě odchylky od projektové dokumentace ověřené speciálním stavebním úřadem, nesmí být prováděny bez předchozího souhlasu speciálního stavebního úřadu.
3. Pro případnou změnu stavby před jejím dokončením, která se nedotýká práv účastníků stavebního řízení, a její schválení speciálním stavebním úřadem, stavebník zajistí zdůvodnění a podklady pro vyznačení v ověřené projektové dokumentaci.
4. Stavebník tak může učinit, jen pokud se změna nedotýká podmínek územního rozhodnutí, veřejných zájmů chráněných zvláštními právními předpisy nebo když příslušný dotčený orgán písemně anebo prohlášením do protokolu se změnou souhlasí, a pokud změna stavby před jejím dokončením nebude vyžadovat řízení a vydání rozhodnutí.
5. Při provádění stavby stavebník zajistí splnění podmínek uvedených v závazných stanoviscích dotčených orgánů státní správy, které jsou uvedeny v dokladové části projektové dokumentace:
  - Hasičský záchranný sbor Moravskoslezského kraje, územní odbor Nový Jičín ze dne 08.07.2020 zn.: HSOS-5528-2/2020 – **viz příloha tohoto rozhodnutí**.
  - Městský úřad Nový Jičín, Odbor životního prostředí č.j.: OŽP/52800/2020/BO ze dne 09.06.2020 – **viz příloha tohoto rozhodnutí**;
  - Policie České republiky, Krajské ředitelství policie Moravskoslezského kraje, územní odbor Nový Jičín, dopravní inspektorát ze dne 06.08.2020 č.j.: KRPT-113032-1/ČJ-2020-070406
  - – **viz příloha tohoto rozhodnutí**;
6. Při provádění stavby stavebník zajistí splnění následujících podmínek uvedených ve stanoviscích vlastníků dopravní a technické infrastruktury, které jsou uvedeny v dokladové části projektové dokumentace:
  - vyjádření CETIN a.s. ze dne 10.06.2020 zn.: 663510/20 – **viz příloha tohoto rozhodnutí**;
  - sdělení ČEZ Distribuce a.s. ze dne 09.06.2020 zn.: 0101325760 – **viz příloha tohoto rozhodnutí**;
  - stanovisko ČEZ Distribuce a.s. ze dne 29.06.2020 zn.: 001109352983 – **viz příloha tohoto rozhodnutí**;
  - stanovisko GridServices s.r.o. ze dne 01.07.2020 zn.: 5002163604 – **viz příloha tohoto rozhodnutí**;
  - stanovisko Severomoravské vodovody a kanalizace Ostrava a.s. ze dne 11.08.2020 zn.: 9773/V0020478/2020/NO – **viz příloha tohoto rozhodnutí**;
  - vyjádření Správa silnic Moravskoslezského kraje, příspěvková organizace, středisko Nový Jičín, Suvorovova č.p. 525, 742 42 Šenov u Nového Jičína ze dne 26.06.2020 zn.: II/210/16203/06/2020 – **viz příloha tohoto rozhodnutí**;
  - stanovisko NIPI bezbariérové prostředí, o.p.s. ze dne 15.06.2020 zn.: 133200037 – **viz příloha tohoto rozhodnutí**;
7. Před zahájením stavby bude na viditelném místě umístěn štítek „Stavba povolena“, který obdrží stavebník, jakmile toto rozhodnutí nabude právní moci. Štítek musí být chráněn před povětrnostními vlivy, aby údaje na něm uvedené zůstaly čitelné, a ponechán na místě do dokončení stavby.
8. Stavebník oznámí speciálnímu stavebnímu úřadu termín zahájení stavby a název a sídlo stavebního podnikatele, který bude stavbu provádět.
9. Stavba bude prováděna stavebním podnikatelem, který při její realizaci zabezpečí odborné vedení provádění stavby stavbyvedoucím.
10. Stavebník oznámí stavebnímu úřadu tyto fáze výstavby pro kontrolní prohlídky stavby:
  - Zahájení stavby.
  - Dokončení stavby.
11. Stavba bude dokončena do 2 let ode dne nabytí právní moci tohoto rozhodnutí.
12. Stavební suť a odpady vzniklé při provádění prací musí být průběžně odstraňovány, jejich likvidace musí být prováděna předepsaným způsobem a v souladu se zákonem č. 185/2001 Sb., o odpadech a změně některých dalších zákonů, a souvisejícími předpisy platnými pro odpadové hospodářství. Doklad o nezávadné likvidaci stavebník doloží k žádosti o vydání kolaudačního souhlasu.
13. Toto rozhodnutí nenahrazuje povolení ke skládkám materiálu na veřejném prostranství.
14. Stavba bude prováděna tak, aby nedošlo k znehodnocení sousedních pozemků a staveb a po ukončení stavby budou veškeré pozemky uvedeny do předchozího stavu.

15. Stavebník, popř. zhotovitel je povinen na stavbě vést přehledně stavební deník v souladu s § 157 stavebního zákona a dle § 6 vyhlášky č. 499/2006 Sb., o dokumentaci staveb.
16. Staveniště a celá stavba v době realizace bude řádně zabezpečena oplocením proti možnému vniknutí cizích osob na staveniště a na okolní pozemky ve vlastnictví sousedů.
17. Při provádění prací je třeba si počínat tak, aby nevznikaly škody na majetku, aby nedocházelo k ohrožení života a zdraví osob, k nadměrnému hluku, prašnosti a znečišťování okolí stavby.
18. Při provádění stavby budou dodržena ustanovení vyhlášky č. 268/2009 Sb., o technických požadavcích na stavby, ustanovení vyhlášky č. 104/1997 Sb., kterou se provádí zákon o pozemních komunikacích a ustanovení obsažená v příslušných technických normách.
19. Okolí stavby nesmí být obtěžováno hlukem, prachem a jinými škodlivinami nad míru přípustnou. Stavebník zajistí, aby stavební podnikatel v maximálně možné míře vhodnou organizací práce omezil negativní vliv prováděných prací na životní prostředí v okolí stavby.
20. Stavbou nesmí být ohrožen provoz a bezpečnost provozu na přilehlé komunikaci ani ohrožena bezpečnost občanů, procházejících kolem stavby.
21. Stavebník zajistí vytyčení prostorové polohy stavby subjektem oprávněným zeměměřičem.
22. Před zahájením zemních prací je třeba zajistit u správců sítí vytyčení těchto vedení a zajistit jejich neporušení. Je třeba dodržet vzájemné ochranné vzdálenosti mezi jednotlivými vedeními (včetně přípojek) a dodržovat předpisy pro práci v ochranných pásmech podzemních vedení.
23. Dojde-li při provádění stavebních prací k nepředvídaným nálezům kulturně cenných předmětů, detailů stavby nebo chráněných částí přírody anebo k archeologickým nálezům, je stavebník povinen neprodleně oznámit nález stavebnímu úřadu a orgánu státní památkové péče nebo orgánu ochrany přírody a zároveň učinit opatření nezbytná k tomu, aby nález nebyl poškozen nebo zničen, a práce v místě nálezu přerušit.
24. Při provádění stavby je nutno dodržovat předpisy týkající se požární ochrany, bezpečnosti práce a technických zařízení, zejména zákon č. 309/2006 Sb., kterým se upravují další požadavky bezpečnosti a ochrany zdraví při práci v pracovněprávních vztazích a o zajištění bezpečnosti a ochrany zdraví při činnosti nebo poskytování služeb mimo pracovněprávní vztahy (zákon o zajištění dalších podmínek bezpečnosti a ochrany zdraví při práci), nařízení vlády č. 101/2005 Sb., o podrobnějších požadavcích na pracoviště a pracovní prostředí, nařízení vlády č. 591/2006 Sb., o bližších požadavcích na bezpečnost a ochranu zdraví při práci na staveništích, a zajistit ochranu zdraví a života osob na místě stavby.
25. Pro stavbu musí být použity pouze schválené výrobky odpovídajících vlastností v souladu s § 156 stavebního zákona, zákonem č. 22/1997 Sb., o technických požadavcích na výrobky a o změně a doplnění některých zákonů, ve znění pozdějších předpisů, nařízením vlády č. 163/2002 Sb., kterým se stanoví technické požadavky na vybrané stavební výrobky, ve znění pozdějších předpisů, a nařízením vlády č. 190/2002 Sb., kterým se stanoví technické požadavky na stavební výrobky označované CE, ve znění pozdějších předpisů. Příslušné doklady budou doloženy k žádosti o vydání kolaudačního souhlasu.
26. Před zahájením výkopových prací si stavebník vyžádá rozhodnutí o zvláštním užívání komunikací dle § 25 zákona č. 13/1997 Sb., o pozemních komunikacích, ve znění pozdějších změn a doplňků, které vydává silniční správní úřad – MěÚ Nový Jičín, odbor dopravy.
27. Dokončenou stavbu lze užívat na základě kolaudačního souhlasu, který vydá na žádost stavebníka zdejší speciální stavební úřad.
28. Úprava svislého a vodorovného dopravního značení podléhá „Stanovení“, o které stavebník požádá MěÚ Nový Jičín, odbor dopravy v dostatečném předstihu tak, aby ke kolaudaci bylo dopravní značení na základě vydaného „Stanovení“ provedeno.

Účastníci řízení, na něž se vztahuje rozhodnutí správního orgánu (§ 27 odst. 1 zákona č. 500/2004 Sb., správní řád, ve znění pozdějších změn a doplňků (dále jen „správní řád“)):

- město Nový Jičín zastoupeno Městským úřadem Nový Jičín, Odborem rozvoje a investic, IČO 00298212, Masarykovo nám. č.p. 1/1, 741 01 Nový Jičín

**ODŮVODNĚNÍ:**

Dne 29.04.2021 podal stavebník žádost o vydání společného povolení. Uvedeným dnem bylo zahájeno společné řízení.

Speciální stavební úřad oznámil opatřením ze dne 03.05.2021 zahájení společného řízení známým účastníkům řízení, veřejnosti a dotčeným orgánům., ve kterém podle ustanovení § 94m odst. 3 stavebního zákona upustil od ohledání na místě a ústního jednání, protože mu jsou dobře známy poměry staveniště a žádost poskytuje dostatečný podklad pro posouzení stavebního záměru. V oznámení speciální stavební úřad upozornil, že dotčené orgány mohou uplatnit závazná stanoviska a účastníci řízení své námitky, popřípadě důkazy do 15 dnů od doručení tohoto oznámení, a že k později uplatněným závazným stanoviskům, námitkám, popřípadě důkazům nebude přihlédnuto.

**Jako účastníci společného povolení byli pojati ve smyslu § 94k stavebního zákona:**

- stavebník:
  - město Nový Jičín, Masarykovo nám. č.p. 1/1, 741 01 Nový Jičín
- obec, na jejímž území má být požadovaný záměr uskutečněn:
  - město Nový Jičín, Masarykovo nám. č.p. 1/1, 741 01 Nový Jičín
- vlastník stavby, na které má být požadovaný stavební záměr uskutečněn, není-li sám stavebníkem, nebo ten, kdo má ke stavbě jiné věcné právo, není-li sám stavebníkem:
  - ///
- vlastník pozemku, na kterém má být požadovaný stavební záměr uskutečněn, není-li sám stavebníkem, nebo ten, kdo má jiné věcné právo k tomuto pozemku:
  - vlastník pozemku parc. č. 659/4, 673/52, 673/53 v katastrálním území Nový Jičín-Horní Předměstí – město Nový Jičín, Masarykovo nám. č.p. 1/1, 741 01 Nový Jičín;
  - vlastník pozemku parc. č. 58/2 v katastrálním území Nový Jičín-Horní Předměstí – město Nový Jičín, Masarykovo nám. č.p. 1/1, 741 01 Nový Jičín;
  - vlastník pozemku parc. č. 673/9 v katastrálním území Nový Jičín-Horní Předměstí – Správa silnic Moravskoslezského kraje, příspěvková organizace, středisko Nový Jičín, Suvorovova č.p. 525, 742 42 Šenov u Nového Jičína;
- osoba, jejíž vlastnické právo nebo jiné věcné právo k sousedním stavbám anebo sousedním pozemkům nebo stavbám na nich může být společným povolením přímo dotčeno:
  - spoluvlastník sousedního pozemku st. p. 1665/1 v katastrálním území Nový Jičín-Horní Předměstí – Petr Brecka, Budínek č.p. 88, 263 01 Svaté Pole;
  - spoluvlastník sousedního pozemku st. p. 1665/1 v katastrálním území Nový Jičín-Horní Předměstí – Dušan Nikel, Vančurova č.p. 1592, 263 01 Dobříš;
  - vlastník sousedního pozemku parc. č. 40/1 v katastrálním území Nový Jičín-Horní Předměstí – město Nový Jičín, Masarykovo nám. č.p. 1/1, 741 01 Nový Jičín;
  - vlastníci a správci sítí dopravní a technické infrastruktury:
    - ❖ CETIN a.s., Českomoravská č.p. 2510/19, 190 00 Praha;
    - ❖ ČEZ Distribuce, a. s., Teplická č.p. 874/8, 405 02 Děčín;
    - ❖ GasNet Služby, s.r.o., Plynárenská č.p. 499/1, 602 00 Brno;
    - ❖ Městské kulturní středisko Nový Jičín, příspěvková organizace, Masarykovo nám. č.p. 32/20, 741 01 Nový Jičín;
    - ❖ Severomoravské vodovody a kanalizace Ostrava a.s., 28. října č.p. 1235/169, 709 00 Ostrava;
    - ❖ Středisko volného času Fokus, Nový Jičín, příspěvková organizace, K Nemocnici č.p. 1082/23, 741 01 Nový Jičín;
    - ❖ Technické služby města Nového Jičína, příspěvková organizace, Suvorovova č.p. 909/114, 741 01 Nový Jičín.

Za účastníky řízení byli pojati pouze vlastníci sousedních pozemků a staveb, kteří mají společnou hranici s pozemky, které jsou předmětem společného povolení. Vlastníci vzdálenějších sousedních pozemků a staveb nebyli za účastníky řízení pojati, protože jejich práva stavbou nemohou být přímo dotčena a to jednak z důvodu velké vzdálenosti těchto sousedních pozemků a staveb od stavby povolované a také z důvodu rozsahu povolované stavby.

Při rozhodování ve věci speciální stavební úřad vycházel z níže uvedených podkladů, vyjádření, stanovisek, závazných stanovisek a rozhodnutí:

- souhlas s navrhovaným stavebním záměrem, který je vyznačen na koordinační situaci stavby v souladu s § 184a stavebního zákona. Byl doložen následující souhlas na situaci stavby:
  - souhlas vlastníka pozemku parc. č. 673/9 v katastrálním území Nový Jičín-Horní Předměstí – Správa silnic Moravskoslezského kraje, příspěvková organizace, středisko Nový Jičín, Suvorovova č.p. 525, 742 42 Šenov u Nového Jičína;
- smlouva o uzavření budoucí smlouvy darovací č. NJ/257/i/2020/Ja, kterou uzavřel vlastníka pozemku parc. č. 673/9 v katastrálním území Nový Jičín-Horní Předměstí – Správa silnic Moravskoslezského kraje, příspěvková organizace, středisko Nový Jičín, Suvorovova č.p. 525, 742 42 Šenov u Nového Jičína a stavebník;

společná projektová dokumentace stavby, kterou vypracovali:

- Stavební část – Ing. Marek Milich a autorizoval Ing. Vít Rybák, autorizovaný inženýr pro dopravní stavby, mosty a inženýrské konstrukce, ČKAIT: 1000609;
- Elektroinstalace – Miroslav Sopuch – autorizovaný technik pro techniku prostředí staveb, specializace elektrotechnická zařízení, ČKAIT: 1100581;

závazných stanovisek dotčených orgánů:

- Hasičský záchranný sbor Moravskoslezského kraje, územní odbor Nový Jičín ze dne 08.07.2020 zn.: HSOS-5528-2/2020;
- Městský úřad Nový Jičín, Odbor životního prostředí č.j.: OŽP/52800/2020/BO ze dne 09.06.2020;
- Policie České republiky, Krajské ředitelství policie Moravskoslezského kraje, územní odbor Nový Jičín, dopravní inspektorát ze dne 06.08.2020 č.j.: KRPT-113032-1/ČJ-2020-070406;

stanovisek vlastníků veřejné dopravní a technické infrastruktury:

- vyjádření CETIN a.s. ze dne 10.06.2020 zn.: 663510/2020;
- sdělení ČEZ Distribuce a.s. ze dne 09.06.2020 zn.: 0101325760;
- stanovisko ČEZ Distribuce a.s. ze dne 26.06.2020 zn.: 001109352983;
- sdělení ČEZ ICT Services a.s. ze dne 09.06.2020 zn.: 0700222429;
- sdělení Telco Pro Services a.s. ze dne 09.06.2020 zn.: 0201082299;
- stanovisko GridServices s.r.o. ze dne 01.07.2020 zn.: 500163604;
- stanovisko Severomoravské vodovody a kanalizace a.s. zn.: 9773/V020478/2020/NO ze dne 11.08.2020;
- stanovisko Krajský úřad Moravskoslezský kraj, Odbor dopravy a chytrého regionu ze dne 18.06.2020 č.j.: MSK 70643/2020;
- vyjádření Správa silnic Moravskoslezského kraje, p. o., středisko Nový Jičín ze dne 26.06.2020 zn.: II/210/16203/06/2020;
- stanovisko NIPI bezbariérové prostředí, o.p.s. ze dne 15.06.2020 zn.: 133200037.

Speciální stavební úřad zapracoval závazná stanoviska dotčených orgánů do výrokové části tohoto rozhodnutí, v souladu s ustanovením § 149 odst. 1 správního řádu. Vyjádření správců a vlastníků inženýrských sítí k jejich možnému dotčení stavbou speciální stavební úřad vyhodnotil a v případě, že došlo k dotčení, byly zapracovány do podmínek tohoto rozhodnutí.

Speciální stavební úřad posoudil, že předložený záměr je stavbou, pro niž lze vydat společné povolení ve smyslu ustanovení § 94j stavebního zákona. Proto v rámci společného územního a stavebního řízení speciální stavební úřad stavbu posuzoval podle § 94o odst. 1 stavebního zákona a to zda je v souladu s požadavky:

1. stavebního zákona a jeho prováděcích právních předpisů.
2. na veřejnou dopravní nebo technickou infrastrukturu k možnosti a způsobu napojení nebo k podmínkám dotčených ochranných a bezpečnostních pásem.
3. zvláštních právních předpisů a se závaznými stanovisky, popřípadě s rozhodnutími dotčených orgánů podle zvláštních právních předpisů nebo tohoto zákona, popřípadě s výsledkem řešení rozporů.

**Ad1.) Soulad záměru s požadavky stavebního zákona a jeho prováděcích právních předpisů:**

Speciální stavební úřad posoudil, že předložený záměr je stavbou, pro niž lze vydat společně povolení ve smyslu ustanovení § 94j stavebního zákona. Speciální stavební úřad posoudil stavební záměr z hlediska souladu s obecnými požadavky na výstavbu ve smyslu ustanovení § 2 odst. 2 písm. e) stavebního zákona.

Obecnými požadavky na výstavbu se ve smyslu citovaného ustanovení rozumí obecné požadavky na využívání území (vyhláška č. 501/2006 Sb., o obecných požadavcích na využívání území, ve znění pozdějších předpisů), technické požadavky na stavby a obecné technické požadavky zabezpečující bezbariérové užívání staveb, stanovené prováděcími právními předpisy (vyhláška č. 268/2009 Sb., o technických požadavcích na stavby, ve znění pozdějších předpisů a vyhláška č. 398/2009 Sb., o obecných technických požadavcích zabezpečující bezbariérové užívání staveb, ve znění pozdějších předpisů) a vyhláška č. 104/1997 Sb., kterou se provádí zákon o pozemních komunikacích, ve znění pozdějších předpisů).

Speciální stavební úřad dospěl k závěru, že stavba je s výše uvedenými požadavky v souladu.

**Ad2.) Soulad záměru s požadavky na veřejnou dopravní nebo technickou infrastrukturu k možnosti a způsobu napojení nebo k podmínkám dotčených ochranných a bezpečnostních pásem:**

Stanoviska a vyjádření vlastníků technické a dopravní infrastruktury předložené k návrhu na vydání společného povolení byla zpracována do podmínek tohoto rozhodnutí.

**Ad3.) Zvláštních právních předpisů a se závaznými stanovisky, popřípadě s rozhodnutími dotčených orgánů podle zvláštních právních předpisů nebo tohoto zákona, popřípadě s výsledkem řešení rozporů.**

Speciální stavební úřad zajistil vzájemný soulad předložených závazných stanovisek dotčených orgánů vyžadovaných zvláštními předpisy a zahrnul je do podmínek rozhodnutí.

Speciální stavební úřad dále podle § 94o odst. 2 stavebního zákona ověřil zejména, zda:

1. Dokumentace je úplná, přehledná, a zda jsou v odpovídající míře řešeny obecné požadavky na výstavbu.
2. Je zajištěn příjezd ke stavbě, včasné vybudování technického, popřípadě jiného vybavení potřebného k řádnému užívání stavby vyžadovaného zvláštním právním předpisem.

**Ad1.) Ověření, zda je dokumentace úplná, přehledná, a zda jsou v odpovídající míře řešeny obecné požadavky na výstavbu:**

Projektová dokumentace je vypracována v souladu s vyhláškou č. 499/2006 Sb., o dokumentaci staveb, ve znění pozdějších předpisů. Je úplná, přehledná, byla zpracována oprávněnou autorizovanou osobou a v odpovídající míře řeší obecné požadavky na výstavbu.

**Ad2.) Ověření, zda je zajištěn příjezd ke stavbě, včasné vybudování technického, popřípadě jiného vybavení potřebného k řádnému užívání stavby vyžadovaného zvláštním právním předpisem:**

Ke stavbě je zajištěno dopravní napojení ze stávající pozemní komunikace umístěné na pozemku parc. č. 673/9 v katastrálním území Nový Jičín-Horní Předměstí.

Speciální stavební úřad současně s oznámením o zahájení společného řízení ze dne 03.05.2021 umožnil, v souladu s ustanovením § 36 odst. 3 správního řádu, účastníkům řízení seznámit se před vydáním rozhodnutí s jeho podklady a určil pro tento úkon v oznámení lhůtu.

**Vypořádání s návrhy a námitkami účastníků:**

- Účastníci neuplatnili návrhy a námitky.



**Vypořádání s vyjádřeními účastníků k podkladům rozhodnutí:**

- Účastníci se k podkladům rozhodnutí nevyjádřili.

Speciální stavební úřad přezkoumal předloženou žádost, projednal ji s účastníky řízení a dotčenými orgány a zjistil, že jejím uskutečněním nebo užíváním nejsou ohroženy zájmy chráněné stavebním zákonem, předpisy vydanými k jeho provedení a zvláštními předpisy. Umístění stavby je v souladu se schválenou územně plánovací dokumentací a vyhovuje obecným požadavkům na využívání území. Projektová dokumentace stavby splňuje obecné požadavky na výstavbu. Speciální stavební úřad v průběhu řízení neshledal důvody, které by bránily povolení záměru.

Speciální stavební úřad zajistil vzájemný soulad předložených závazných stanovisek dotčených orgánů vyžadovaných zvláštními předpisy a zahrnul je do podmínek rozhodnutí.

Speciální stavební úřad rozhodl, jak je uvedeno ve výroku rozhodnutí, za použití ustanovení právních předpisů ve výroku uvedených.

V souladu s ustanovením § 69 odst. 2 správního řádu speciální stavební úřad tímto uvádí jména a příjmení všech účastníků řízení: Město Nový Jičín zastoupeno Městským úřadem Nový Jičín, Odborem rozvoje a investic, Správa silnic Moravskoslezského kraje, příspěvková organizace, středisko Nový Jičín, Petr Brecka, Dušan Nikel, CETIN a.s., ČEZ Distribuce, a. s., GasNet Služby, s.r.o., Městské kulturní středisko Nový Jičín, příspěvková organizace, Severomoravské vodovody a kanalizace Ostrava a.s., Středisko volného času Fokus, Nový Jičín, příspěvková organizace, Technické služby města Nového Jičína, příspěvková organizace

**POUČENÍ ÚČASTNÍKŮ:**

Proti tomuto rozhodnutí mohou účastníci řízení podat odvolání ve lhůtě 15 dnů ode dne jeho oznámení. Odvolání se podává u Městského úřadu Nový Jičín, odboru územního plánování a stavebního řádu, Masarykovo nám. 1/1, 741 01 Nový Jičín. O odvolání rozhoduje Krajský úřad Moravskoslezského kraje, odbor dopravy, 28. října 117, 702 18 Ostrava. Odvolání se podává s potřebným počtem stejnopisů tak, aby jeden stejnopis zůstal správnímu orgánu a aby každý účastník dostal jeden stejnopis. Nepodá-li účastník potřebný počet stejnopisů, vyhotoví je správní orgán na náklady účastníka. Odvoláním lze napadnout výrokovou část rozhodnutí, jednotlivý výrok nebo jeho vedlejší ustanovení. Odvolání jen proti odůvodnění rozhodnutí je nepřipustné.

Speciální stavební úřad po dni nabytí právní moci tohoto rozhodnutí doručí stavebníkovi stejnopis písemného vyhotovení společného povolení opatřený doložkou právní moci spolu s ověřenou grafickou přílohou, stejnopis písemného vyhotovení společného povolení opatřený doložkou právní moci doručí také místně příslušnému obecnímu úřadu, pokud není stavebním úřadem, a jde-li o stavby podle § 15 nebo 16 stavebního zákona, také stavebnímu úřadu příslušnému k povolení stavby.

Speciální stavební úřad po dni nabytí právní moci výroku tohoto rozhodnutí zašle stavebníkovi jedno vyhotovení ověřené projektové dokumentace a štítek obsahující identifikační údaje o povolené stavbě. Další vyhotovení ověřené projektové dokumentace zašle vlastníkovvi stavby, pokud není stavebníkem. Stavebník je povinen štítek před zahájením stavby umístit na viditelném místě u vstupu na staveniště a ponechat jej tam až do dokončení stavby, případně do vydání kolaudačního souhlasu; rozsáhlé stavby se mohou označit jiným vhodným způsobem s uvedením údajů ze štítku. Stavebník je povinen štítek před zahájením stavby umístit na viditelném místě u vstupu na staveniště a ponechat jej tam až do dokončení stavby, případně do vydání kolaudačního souhlasu; rozsáhlé stavby se mohou označit jiným vhodným způsobem s uvedením údajů ze štítku.

Společné povolení má podle § 94p odst. 5 stavebního zákona platnost 2 roky. Stavba nesmí být zahájena, dokud rozhodnutí nenabude právní moci.



**UPOZORNĚNÍ:**

Stavebník je povinen při provádění stavby zajistit podle ustanovení § 14, § 15 zákona č. 309/2006 Sb., kterým se upravují další požadavky bezpečnosti a ochrany zdraví při práci v pracovněprávních vztazích a o zajištění bezpečnosti a ochrany zdraví při činnosti nebo poskytování služeb mimo pracovněprávní vztahy (zákon o zajištění dalších podmínek bezpečnosti a ochrany zdraví při práci), ve znění pozdějších předpisů, činnost koordinátora (koordinátorů) bezpečnosti a ochrany zdraví při práci na staveništi.

V souladu s § 119 odst. 1 stavebního zákona lze dokončenou stavbu, popřípadě část stavby schopnou samostatného užívání, uvedenou v § 103 odst. 1 písm. e) bodech 4 až 8, nebo stavbu, u které postačí ohlášení stavebnímu úřadu podle § 104 odst. 1 písm. a) až d) a k) nebo podle zvláštního právního předpisu, nebo pokud vyžaduje stavební povolení, a jedná-li se o

- stavbu veřejné infrastruktury,
- stavbu, jejíž vlastnosti nemohou budoucí uživatelé ovlivnit,
- stavbu, u které bylo stanoveno provedení zkušebního provozu,
- změnu stavby, která je kulturní památkou,

užívat pouze na základě kolaudačního souhlasu, nebo kolaudačního rozhodnutí. Stavebník zajistí, aby byly před započatím užívání stavby provedeny a vyhodnoceny zkoušky a měření předepsané zvláštními právními předpisy.

Podle § 119 odst. 2 stavebního zákona kolaudační souhlas nebo kolaudační rozhodnutí vydává ten stavební úřad, který vydal povolení stavby.

**Přílohy:**

- situace, výkres č. C.2 v měřítku 1:250 (zmenšená kopie);
- závazné stanovisko Hasičský záchranný sbor Moravskoslezského kraje, územní odbor Nový Jičín ze dne 08.07.2020 zn.: HSOS-5528-2/2020;
- závazné stanovisko Městský úřad Nový Jičín, Odbor životního prostředí ze dne 09.06.2020 č.j.: OŽP/52800/2020/BO;
- stanovisko Policie České republiky, Krajské ředitelství policie Moravskoslezského kraje, územní odbor Nový Jičín, dopravní inspektorát č.j.: KRPT-113032-1/ČJ-2020-070406 ze dne 06.08.2020;
- vyjádření CETIN a.s. ze dne 10.06.2020 zn.: 663510/20;
- sdělení ČEZ Distribuce a.s. ze dne 09.06.2020 zn.: 0101325760;
- stanovisko ČEZ Distribuce a.s. ze dne 29.06.2020 zn.: 001109352983;
- stanovisko GridServices s.r.o. ze dne 01.07.2020 zn.: 5002163604;
- stanovisko Severomoravské vodovody a kanalizace Ostrava a.s. ze dne 11.08.2020 zn.: 9773/V0020478/2020/NO;
- vyjádření Správa silnic Moravskoslezského kraje, příspěvková organizace, středisko Nový Jičín, Suvorovova č.p. 525, 742 42 Šenov u Nového Jičína ze dne 26.06.2020 zn.: II/210/16203/06/2020;
- stanovisko NIPI bezbariérové prostředí, o.p.s. ze dne 15.06.2020 zn.: 133200037.

Bc. Radek Vítek  
oprávněná úřední osoba



**Poplatek:**

Správní poplatek podle zákona č. 634/2004 Sb., o správních poplatcích, ve znění pozdějších předpisů se nevyměruje.

**Obdrží:**

Účastníci řízení:

1. Město Nový Jičín zastoupeno Městským úřadem Nový Jičín, Odborem rozvoje a investic, Masarykovo nám. č.p. 1/1, 741 01 Nový Jičín 1
2. Správa silnic Moravskoslezského kraje, příspěvková organizace, středisko Nový Jičín, IDDS: jyt8nr  
sídlo: Suvorovova č.p. 525, 742 42 Šenov u Nového Jičína
3. Petr Brecka, Budínek č.p. 88, Svaté Pole, 263 01 Dobříš
4. Dušan Nikel, Vančurova č.p. 1592, 263 01 Dobříš
5. CETIN a.s., IDDS: qa7425t  
sídlo: Českomoravská č.p. 2510/19, 190 00 Praha 9-Libeň
6. ČEZ Distribuce, a. s., IDDS: v95uqfy  
sídlo: Teplická č.p. 874/8, Děčín IV-Podmokly, 405 02 Děčín 2
7. GasNet Služby, s.r.o., IDDS: jnnyjs6  
sídlo: Plynárenská č.p. 499/1, Zábrdovice, 602 00 Brno 2
8. Městské kulturní středisko Nový Jičín, příspěvková organizace, IDDS: sig46x8  
sídlo: Masarykovo nám. č.p. 32/20, 741 01 Nový Jičín 1
9. Severomoravské vodovody a kanalizace Ostrava a.s., IDDS: 4xff9pv  
sídlo: 28. října č.p. 1235/169, Mariánské Hory, 709 00 Ostrava 9
10. Středisko volného času Fokus, Nový Jičín, příspěvková organizace, IDDS: v6ak8u7  
sídlo: K Nemocnici č.p. 1082/23, 741 01 Nový Jičín 1
11. Technické služby města Nového Jičína, příspěvková organizace, IDDS: ew55ckm  
sídlo: Suvorovova č.p. 909/114, 741 01 Nový Jičín 1

Dotčené správní orgány:

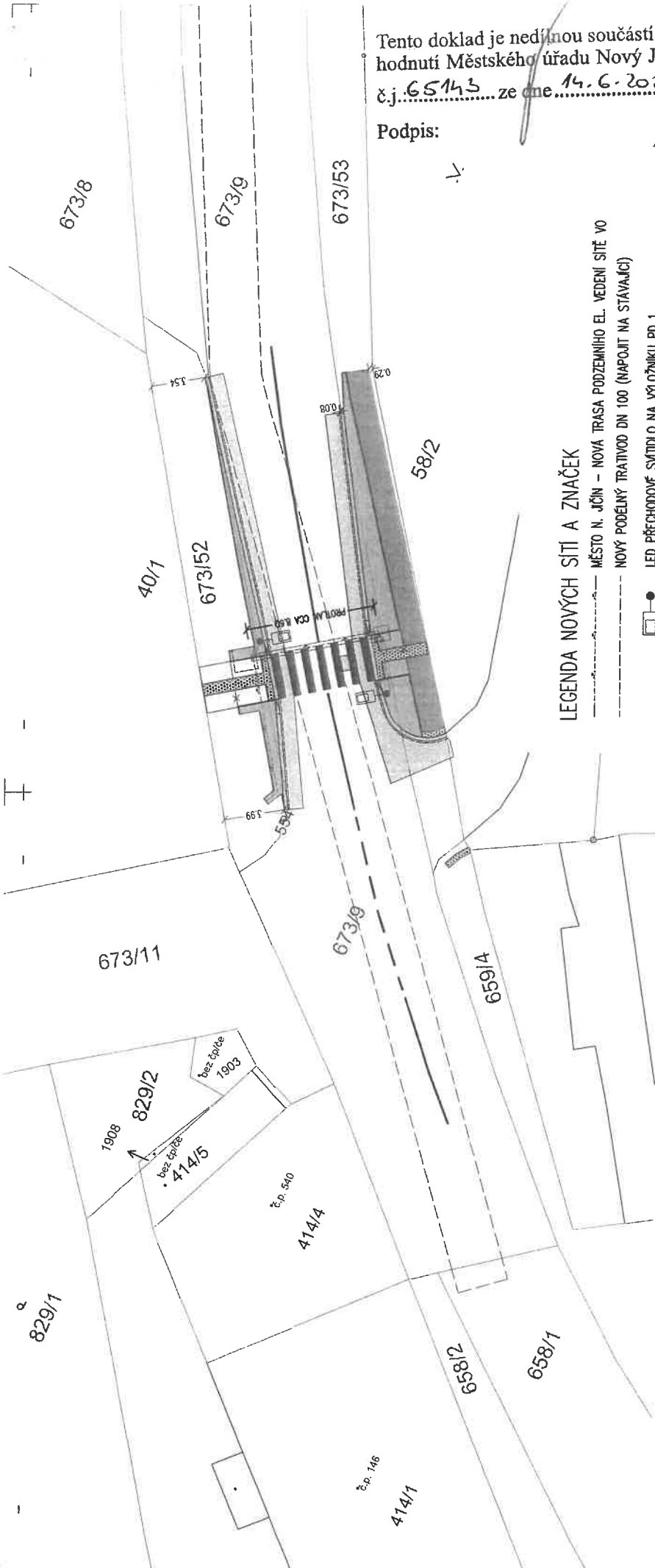
12. Hasičský záchranný sbor Moravskoslezského kraje, územní odbor Nový Jičín, IDDS: spdaive  
sídlo: Zborovská č.p. 2096/5, 741 01 Nový Jičín 1
13. Krajský úřad Moravskoslezský kraj, Odbor dopravy, IDDS: 8x6bxsd  
sídlo: 28. října č.p. 2771/117, Moravská Ostrava, 702 18 Ostrava 2
14. Městský úřad Nový Jičín, Odbor dopravy, Masarykovo nám. č.p. 1/1, 741 01 Nový Jičín 1
15. Městský úřad Nový Jičín, Odbor ÚPSŘ, oddělení stavebního řádu, Masarykovo nám. č.p. 1/1, 741 01 Nový Jičín 1
16. Městský úřad Nový Jičín, Odbor ÚPSŘ, úsek územního plánování, Masarykovo nám. č.p. 1/1, 741 01 Nový Jičín 1
17. Městský úřad Nový Jičín, Odbor životního prostředí, Masarykovo nám. č.p. 1/1, 741 01 Nový Jičín 1
18. Policie České republiky, Krajské ředitelství policie Moravskoslezského kraje, Územní odbor NJ, Dopravní inspektorát Nový Jičín, IDDS: n5hai7v  
sídlo: Svatopluka Čecha č.p. 1727/11, 741 01 Nový Jičín 1

Na vědomí:

19. NIPI bezbariérové prostředí, o.p.s., IDDS: 5ec62h6  
sídlo: Havlíčkova č.p. 4481/44, 586 01 Jihlava 1

Tento doklad je nedílnou součástí rozhodnutí Městského úřadu Nový Jičín, č.j. 65143 ze dne 14. 6. 2021.

Podpis:



### LEGENDA NOVÝCH SÍTÍ A ZNAČEK

MĚSTO N. JIČÍN - NOVÁ TRASA PODZEMNÍHO EL. VEDENÍ SÍTĚ VO NOVÝ PODELNÝ TRATIVOD DN 100 (NAPAJIT NA STÁVAJÍCÍ)

- LED PŘECHODOVÉ SVĚTLIDLO NA VÝLOŽNÍKU PD 1 DÉLKY 1,5 m, NA NOVÉM OCELI ZN STOŽÁRU PA 6
- SEZNAM STAVEBNÍCH OBJEKTŮ: 100 SO 01 CHODNÍKY A PŘECHOD PRO CHODCE 400 SO 02 OSVĚTLENÍ PŘECHODU PRO CHODCE

# C2

### SEZNAM DOTČENÝCH POZEMKŮ:

CELKOVÝ ZÁBOR: 178,9 m<sup>2</sup>; TRVALÝ ZÁBOR: 116,0 m<sup>2</sup>; VĚCNÉ BŘEMENO: 62,9 m<sup>2</sup>

PROTLAK DÉLKY 8,6 m (parc. č. 673/9); DOČASNÝ ZÁBOR: 62,9 m<sup>2</sup>

- p.č. 58/2; způsob využití: zeleň; druh pozemku: ostatní plocha; vlastnické právo: Město Nový Jičín (Masarykovo nám. 1/1, 741 01 Nový Jičín); výměra: 972 m<sup>2</sup>; plocha záboru: 0,3 m<sup>2</sup> (trvalý zábor: 0 m<sup>2</sup>; dočasný zábor 0,3 m<sup>2</sup>)
- p.č. 659/4; způsob využití: ostatní komunikace; druh pozemku: ostatní plocha; vlastnické právo: Město Nový Jičín (Masarykovo nám. 1/1, 741 01 Nový Jičín); výměra: 2381 m<sup>2</sup>; plocha záboru: 0,7 m<sup>2</sup> (trvalý zábor: 0,7 m<sup>2</sup>; dočasný zábor: 0 m<sup>2</sup>)
- p.č. 673/9; způsob využití: ostatní komunikace; druh pozemku: ostatní plocha; vlastnické právo: Moravskoslezský kraj (28. října 2771/117, Moravská Ostrava, 702 00 Ostrava); výměra: 3931 m<sup>2</sup>; plocha záboru: 84,1 m<sup>2</sup> (trvalý zábor: 26,8 m<sup>2</sup>; věcné břemeno - protlak délky 8,6 m; dočasný zábor: 57,3 m<sup>2</sup>)
- p.č. 673/52; způsob využití: ostatní komunikace; druh pozemku: ostatní plocha; vlastnické právo: Město Nový Jičín (Masarykovo nám. 1/1, 741 01 Nový Jičín); výměra: 138 m<sup>2</sup>; plocha záboru: 23,4 m<sup>2</sup> (trvalý zábor: 23,4 m<sup>2</sup>; dočasný zábor: 0 m<sup>2</sup>)
- p.č. 673/53; způsob využití: ostatní komunikace; druh pozemku: ostatní plocha; vlastnické právo: Město Nový Jičín (Masarykovo nám. 1/1, 741 01 Nový Jičín); výměra: 434 m<sup>2</sup>; plocha záboru: 70,4 m<sup>2</sup> (trvalý zábor: 65,1 m<sup>2</sup>; dočasný zábor: 5,3 m<sup>2</sup>)

### POZNÁMKY:

REKULTIVACE ZELENÝCH PLOCH V TOMTO PŘÍPADĚ TVOŘÍ TRVALÝ ZÁBOR.

### LEGENDA MATERIÁLU

- NOVÝ CHODNÍK-BETONOVÁ DLAŽBA "TERČÍK" ŠEDÁ TL. 60 mm (PLOCHA 4,5 m<sup>2</sup>)
- NOVÝ CHODNÍK-BETONOVÁ DLAŽBA "KOSTKA" ŠEDÁ TL. 60 mm (PLOCHA 3,6 m<sup>2</sup>)
- NOVÝ CHODNÍK-BETONOVÁ DLAŽBA RELIÉFNÍ OHLOVÁ TL. 60 mm (PLOCHA 9,6 m<sup>2</sup>)
- PŘEDLAŽENÍ STÁVAJÍCÍHO CHODNÍKU BETONOVÁ DLAŽBA "TERČÍK" ŠEDÁ TL. 60 mm (PLOCHA 4,8 m<sup>2</sup>)
- PŘEDLAŽENÍ STÁVAJÍCÍHO CHODNÍKU BETONOVÁ DLAŽBA "KOSTKA" ŠEDÁ TL. 60 mm (PLOCHA 36,6 m<sup>2</sup>)
- NOVÝ KAMENNÝ OBRUBNÍK OP3 250/200 mm RESP. NOVÝ BETON. OBRUBNÍK ABO 12-20 (PLOCHA 15,2 m<sup>2</sup>)
- ÚPRAVA VOZOVKY min. ŠÍŘKY 1,0 m (PLOCHA 61,9 m<sup>2</sup>+OPRAVA VÝKOPU CCA 1,0 m<sup>2</sup>)
- REKULTIVACE (PLOCHA 41,7 m<sup>2</sup>)

 Ing. Marek Milich Štefánikova 58/31, 742 21 Kopřivnice Tel.: +420 736 181 370 e-mail: marekmilich@gmail.com IČO: 04 32 58 30	MĚSTSKÝ ÚŘAD: NOVÝ JIČÍN MĚSTSKÝ ÚŘAD: NOVÝ JIČÍN MĚSTSKÝ ÚŘAD: NOVÝ JIČÍN MĚSTSKÝ ÚŘAD: NOVÝ JIČÍN	DATUM : 5/2020 ZAKAZK.Č. : 006/2020 FORMÁT : 2x44 STUPEŇ : SOUPRAVA DOR+DSP
	ZODPOVĚDNÝ PROJEKTANT : ING. VIT RYBÁK KONTROLOVAL : ING. VIT RYBÁK	KRAJ : MORAVSKOSLEZSKÝ INVESTOR : MĚSTO NOVÝ JIČÍN, Masarykovo náměstí 1/1, 741 01 Nový Jičín OBEDNATEL : MĚSTO NOVÝ JIČÍN, Masarykovo náměstí 1/1, 741 01 Nový Jičín AKCE : PŘECHOD PRO CHODCE PŘED OBJEKTEM FOKUSU NA ULICI K NEMOCNICI V NOVÉM JIČÍNĚ KATASTRÁLNÍ SITUÁČNÍ VÝKRES 1:250



# HASIČSKÝ ZÁCHRANNÝ SBOR MORAVSKOSLEZSKÉHO KRAJE

Výškovická 40, 700 30 Ostrava-Zábřeh



Č.j. HSOS-5528-2/2020

Nový Jičín 8.7.2020

Vyřizuje: Pavel Dvorský

Tel.: 950 725 122

E-mail: pavel.dvorsky@hzsmk.cz

Ing. Marek Milich  
Štefánikova 58/31  
742 21 Kopřivnice

Tento doklad je nedílnou součástí rozhodnutí Městského úřadu Nový Jičín,  
č.j.: 65143 ze dne 14.6.2021

Podpis:



Počet listů: 1

Přílohy:

PID: HZSTX00C8EMO  
sv.



## Závazné stanovisko dotčeného orgánu na úseku požární ochrany

**Název a místo stavby:** Přejechod pro chodce před objektem Fokusu na ulici K Nemocnici v Novém Jičíně

**Stavebník:** Město Nový Jičín, Masarykovo nám. 1/1, 741 01 Nový Jičín, IČ: 00298212

**Předložená dokumentace:** dokumentace pro územní a stavební řízení, zpracovatel: Ing. Marek Milich, autorizace: Ing. Vítek Rybák, číslo ČKAIT 1000609, květen 2020,

Hasičský záchranný sbor Moravskosleského kraje (dále jen „HZS MSK“) jako věcně a místně příslušný dotčený orgán na úseku požární ochrany dle ustanovení § 7 odst. 4 zákona č. 320/2015 Sb., o Hasičském záchranném sboru České republiky a o změně některých zákonů (zákon o hasičském záchranném sboru), ve znění zákona č. 183/2017 Sb., a dle ustanovení § 26 odst. 2 písm. b) a ustanovení § 31 odst. 1 písm. b) zákona č. 133/1985 Sb., o požární ochraně, ve znění pozdějších předpisů (dále jen „zákon o požární ochraně“), posoudil v rozsahu níže uvedených podkladů výše uvedenou dokumentaci předloženou dne 12.06.2020 a vydává k ní v souladu s ustanovením § 31 odst. 3 zákona o požární ochraně a dále dle ustanovení § 149 odst. 1 zákona č. 500/2004 Sb., správní řád, ve znění pozdějších předpisů,

### **SOUHLASNÉ ZÁVAZNÉ STANOVISKO.**

#### **Odůvodnění:**

HZS MSK vycházel při vydání závazného stanoviska z těchto podkladů:

- Souhrnná technická zpráva (zpracovatel: Ing. Marek Milich, autorizace: Ing. Vítek Rybák, číslo ČKAIT 1000609, květen 2020)

Posouzením předložené dokumentace dle ustanovení § 46 odst. 1 vyhlášky č. 246/2001 Sb., o stanovení podmínek požární bezpečnosti a výkonu státního požárního dozoru (vyhláška o požární prevenci), ve znění vyhlášky č. 221/2014 Sb., v rozsahu výše uvedených podkladů, dospěl HZS MSK k závěru, že požárně bezpečnostní řešení splňuje obsahové náležitosti dle ustanovení § 41 vyhlášky o požární prevenci. Z obsahu posouzeného požárně bezpečnostního řešení vyplývá, že jsou splněny technické podmínky požární ochrany kladené na danou stavbu vyhláškou č. 23/2008 Sb., o technických podmínkách požární ochrany staveb, ve znění vyhlášky č. 268/2011 Sb.

nprap. Pavel Dvorský  
referent pracoviště prevence, ochrany  
obyvatelstva a krizového řízení

# MĚSTSKÝ ÚŘAD NOVÝ JIČÍN

## Odbor životního prostředí

Masarykovo nám. 1, 741 01 Nový Jičín

Váš dopis zn.:

Ze dne: 9.6.2020  
Naše č.j.: OŽP/52800/2020/BO  
Spis. značka: OŽP/52800/2020/BO

Ing. Marek Milich

Vyřizuje: Ivana Boková  
Telefon: 556768265  
Mobil:

Štefánikova 58/31  
742 21 KOPŘIVNICE 1

Datum: 9.6.2020

Tento doklad je nedílnou součástí rozhodnutí Městského úřadu Nový Jičín,

č.j.: 65143 ze dne 14.6.2021

Podpis:



### **Přechod pro chodce před objektem Fokusu na ulici K Nemocnici v Novém Jičíně** **- koordinované závazné stanovisko**

Městský úřad Nový Jičín ve smyslu § 4, odst. 2 a odst. 7 zák. č. 183/2006 Sb. o územním řízení a stavebním řádu (stavební zákon) ve znění pozdějších předpisů a na základě žádosti ze dne 9.6.2020 vydává

#### **koordinované závazné stanovisko**

pro záměr Přechod pro chodce před objektem Fokusu na ulici K Nemocnici v Novém Jičíně  
na parc. č. 58/2, 659/4, 673/9, 673/52, 673/53 v k.ú. Nový Jičín – Horní Předměstí

k dokumentaci zpracované firmou: Ing. Marek Milich  
ze dne : 5/2020

pro účel : společné územní rozhodnutí a stavební povolení  
pro žadatele: Ing. Marek Milich, Štefánikova 58/31, 742 21 KOPŘIVNICE 1

Ve věci byl záměr posouzen oprávněnými úředními osobami v jednotlivých oblastech následovně:

#### **1. Odpadové hospodářství (referent veřejné správy Mgr. Marta Kiššová)**

##### **Závazná část:**

Městský úřad Nový Jičín, odbor životního prostředí (dále jen "městský úřad"), jako věcně a místně příslušný správní orgán podle § 61 odst. 1 písm. c) zákona č. 128/2000 Sb., o obcích (obecní zřízení), ve znění pozdějších předpisů, § 11 odst. 1 zákona č. 500/2004 Sb., správní řád, ve znění pozdějších předpisů (dále jen „správní řád“), § 79 odst. 4 a odst. 6 zákona č. 185/2001 Sb., o odpadech a o změně některých dalších zákonů, ve znění pozdějších předpisů (dále jen „zákon o odpadech“) na základě žádosti ze dne 9. 6. 2020, o vydání závazného stanoviska ke společnému územnímu rozhodnutí a stavebnímu povolení, tj. k řízením dle zákona č. 183/2006 Sb., o územním plánování a stavebním řádu, ve znění pozdějších předpisů z hlediska nakládání s odpady pro účely záměru „Přechod pro chodce před objektem Fokusu na ulici K Nemocnici v Novém Jičíně“ umístěného na pozemku parc. č. 58/2, 659/4, 673/9, 673/52 a 673/53 v k. ú. Nový Jičín – Horní Předměstí (dále též jen „záměr“):

#### **souhlasné závazné stanovisko.**

#### **BANKOVNÍ SPOJENÍ**

KB, a.s., pobočka Nový Jičín  
č. ú.: 19-326801/0100 (příjmy)  
č. ú.: 326801/0100 (výdaje)  
IČ: 00298212

#### **ÚŘEDNÍ DNY A HODINY**

Po, ST 08:00 – 11:00 12:00 – 17:00 hod.  
Út, Čt 08:00 – 11:00 12:00 – 15:00 hod.  
Pá **úřad uzavřen**  
Pá 08:00 – 11:00 pokladna a podatelna otevřena

<http://www.novy-jicin.cz>

ID DS: ywmb4nc

e-podatelna: e-podatelna@novyjicin-town.cz  
tel. ústředna: 556 768 222, fax: 556 768 289

## **Odůvodnění**

Městský úřad obdržel uvedenou žádost o vydání závazného stanoviska z hlediska nakládání s odpady pro účely záměru v zájmu žadatele. Městský úřad při posuzování předmětné žádosti postupoval především podle § 79 odst. 5 zákona o odpadech. Vydání žádaného stanoviska představuje postup správního orgánu podle části čtvrté správního řádu.

Dle § 79 odst. 5 zákona o odpadech posuzuje městský úřad žádost z hlediska jejího souladu s povinnostmi vyplývajícími z tohoto zákona a prováděcích právních předpisů. Toto stanovisko nenahrazuje souhlasy vydávané podle uvedeného zákona.

Na základě žádosti ze dne 9. 6. 2020, o vydání závazného stanoviska ke společnému územnímu rozhodnutí a stavebnímu povolení, tj. k řízením dle zákona č. 183/2006 Sb., o územním plánování a stavebním řádu, ve znění pozdějších předpisů z hlediska nakládání s odpady pro účely záměru „Přechod pro chodce před objektem Fokusu na ulici K Nemocnici v Novém Jičíně“ umístěného na pozemku parc. č. 58/2, 659/4, 673/9, 673/52 a 673/53 v k. ú. Nový Jičín – Horní Předměstí, vydal správní orgán toto stanovisko.

K žádosti byla doložena projektová dokumentace, kdy nakládání s odpady je zde popsáno, konkrétně v části: Zásady organizace výstavby - maximální produkovaná množství a druhy odpadů a emisí při výstavbě, jejich likvidace.

Z předložené dokumentace k záměru, městský úřad zjistil, že odpady vzniklé při předmětné stavební činnosti budou řádně separovány, využívány, zneškodňovány a předávány oprávněným osobám. Z hlediska nakládání s odpady upozorňujeme, že v případě dodavatelských prací je třeba ve smlouvách upravit, kdo bude původcem vznikajících odpadů. Uskutečněním záměru při dodržení zmíněné dokumentace nejsou ohroženy zájmy chráněné zákonem o odpadech a jeho prováděcími předpisy.

## **2. Ochrana ovzduší (referent veřejné správy Bc. Josef Vavřín)**

### **Závazná část :**

Městský úřad Nový Jičín, odbor životního prostředí, jako věcně příslušný orgán ochrany ovzduší podle ustanovení §27 odst. 1 písm. f) zákona č. 201/2012 Sb., o ochraně ovzduší (dále jen „zákon o ochraně ovzduší“) a jako místně příslušný podle ustanovení §11 zákona č.500/2004 Sb., správní řád, ve znění pozdějších předpisů (dále jen „správní řád“) vydává závazné stanovisko k umístění, provedení a užívání stavby stacionárního zdroje neuvedeného v příloze č. 2 k zákonu o ochraně ovzduší. V předmětné stavbě nebude podle předložené dokumentace umístován nový nevyjmenovaný zdroj znečišťování ovzduší.

### **Odůvodnění:**

Projektová dokumentace neřeší umístění stacionárního zdroje znečišťování ovzduší, proto zdejší úřad závazné stanovisko z hlediska ochrany ovzduší nevydává.

## **3. Ochrana zemědělského půdního fondu (ZPF) (referent veřejné správy Ing. Vlasta Stanislavová)**

Záměr řeší přechod pro chodce před objektem Fokusu na ulici k nemocnici na pozemcích parc. č. 58/2, 659/4, 673/9, 673/52 a 673/3 (vše ostatní plocha) v k.ú. Nový Jičín- Horní Předměstí.

### **Závazná část:**

Městský úřad Nový Jičín, odbor životního prostředí, jako příslušný orgán ochrany zemědělského půdního fondu podle § 61 odst. 1 písm. c) a § 66 zákona č. 128/2000 Sb., o obcích ve znění pozdějších předpisů, § 11 odst. 1 zákona č. 500/2004 Sb., správní řád, ve znění pozdějších předpisů (dále jen „správní řád“) a dle § 15 zák. č. 334/1992 Sb., o ochraně ZPF ve znění pozdějších předpisů (dále jen „zákon o ochraně ZPF“) sděluje dle § 154 správního řádu, po prověření podkladů k žádosti, porovnání s územně analytickými podklady ORP Nový Jičín a vyhodnocení z hlediska zájmů chráněných zákonem o ochraně ZPF, že v dané věci nevydává závazné stanovisko.

**Odůvodnění:** Záměrem nejsou dotčeny zájmy chráněné zákonem o ochraně ZPF. Dotčené pozemky nejsou součástí zemědělského půdního fondu dle § 1 zákona o ochraně ZPF.

#### **4. Orgán ochrany přírody (referent veřejné správy Ing. Hana Schillerová)**

##### **Závazná část:**

Městský úřad Nový Jičín, odbor životního prostředí jako orgán ochrany přírody věcně a místně příslušný podle § 77 odst. 1 písm. j) zákona č. 114/1992 Sb., o ochraně přírody a krajiny (v platném znění, dále jen „zákon“), na základě podané žádosti, předložených a doplněných podkladových materiálů a po vyhodnocení záměru z hlediska zájmů ochrany přírody a krajiny vydává jako dotčený orgán v souladu s § 4 odst. 2 písm. a) zákona č. 183/2006 Sb., o územním plánování a stavebním řádu, ve znění pozdějších předpisů (stavební zákon), a § 149 odst. 1 správního řádu ve vztahu k ochraně krajinného rázu ve smyslu ustanovení § 12 odst. 2 zákona

**souhlasné závazné stanovisko.**

##### **Odůvodnění:**

Na základě konfrontace připravovaného záměru, kterým je přechod pro chodce před objektem Fokusu na ulici K Nemocnici v Novém Jičíně na parc. č. 58/2, 659/4, 673/9, 673/52, 673/53 v k.ú. Nový Jičín - Horní Předměstí, s podkladovými materiály, které jsou orgánu ochrany přírody pro posouzení věci k dispozici, a po vyhodnocení vlivu záměru na zájmy chráněné citovaným zákonem bylo zjištěno, že realizací záměru v souladu s předloženým návrhem bude změněna, nebude však snížena (negativně ovlivněna) přírodní a estetická hodnota krajinného rázu jako dochované přírodní, kulturní a historické charakteristiky daného místa a oblasti, ani nedojde k narušení harmonického měřítka a vztahů v krajině.

Nepříznivé dotčení dalších zákonných zájmů v působnosti zdejšího orgánu ochrany přírody (mj. ekologicko-stabilizační funkce významných krajinných prvků, obecná druhová ochrana rostlin a živočichů včetně volně žijících ptáků, ochrana dřevin rostoucích mimo les, památných stromů, územního systému ekologické stability krajiny na lokální úrovni) se v souvislosti se záměrem nepředpokládá.

Orgán ochrany přírody přezkoumal předloženou žádost ve smyslu ustanovení zákona o ochraně přírody a krajiny, jejichž posuzování zdejšímu správnímu orgánu přísluší, přičemž dospěl k závěru, že uskutečněním záměru nebudou ohroženy tímto zákonem chráněné veřejné zájmy. Protože nebyly shledány důvody bránící vydání souhlasného závazného stanoviska, lze záměr z hlediska zájmů ochrany přírody a krajiny realizovat.

#### **5. Státní správa lesů (referent veřejné správy Bc. Josef Vavřín)**

##### **Závazná část :**

Městský úřad Nový Jičín, odbor životního prostředí, jako orgán státní správy lesů, věcně a místně příslušný podle ustanovení §61 odst. 1) písm. c) zákona č. 128/2000 Sb., o obcích (obecní zařízení) a podle § 48 odst. 2 písm. c) zákona č. 289/1995 Sb., o lesích a o změně a doplnění některých zákonů, v platném znění shledal, že předložená dokumentace neřeší dotčení pozemků určených k plnění funkcí lesa ani umístění stavby do vzdálenosti 50m od okraje lesa.

##### **Odůvodnění :**

Objekt nebude umístěn na pozemcích určených k plnění funkcí lesa ani ve vzdálenosti 50m od okraje lesa. Zájmy chráněné zákonem č. 289/1995 Sb., o lesích nejsou tímto záměrem dotčeny. Na základě těchto skutečností nebude závazné stanovisko vydáváno.

#### **6. Orgán státní památkové péče (referent veřejné správy Eva Slováčková)**

##### **Závazná část:**

Městský úřad Nový Jičín, odbor územního plánování a stavebního řádu, oddělení stavební úřad, jako příslušný orgán státní památkové péče podle ustanovení § 29 odst. 2 písm. b) zákona č. 20/1987 Sb., o státní památkové péči, ve znění pozdějších předpisů (dále jen „zákon o státní památkové péči“) a podle ustanovení § 10 a § 11 odst. 1 písm. b) zákona č. 500/2004 Sb., správní řád, ve znění pozdějších



předpisů (dále jen „správní řád“) sděluje, že výše uvedenou stavbou nebudou dotčeny zájmy památkové péče.

**Odůvodnění:**

Orgán státní památkové péče není dotčeným orgánem, neboť předložený záměr se nenachází v městské památkové rezervaci, ani jejím ochranném pásmu a nejedná se o práce prováděné na kulturní památce. Na základě těchto skutečností nebude závazné stanovisko vydáváno. Zároveň upozorňujeme na skutečnost, že podle § 22 odst. 2 zákona o státní památkové péči má-li se provádět stavební činnost na území s archeologickými nálezy, jsou stavebníci již od doby přípravy stavby povinni tento záměr oznámit Archeologickému ústavu AV ČR, Praha a umožnit jemu nebo oprávněné organizaci provést na dotčeném území záchranný archeologický výzkum. Z hlediska zákona o státní památkové péči lze záměr realizovat.

**7. Vodoprávní úřad (referent veřejné správy Ing. Lenka Piškulová)**

**Závazná část:**

Městský úřad Nový Jičín, odbor životního prostředí, jako věcně a místně příslušný vodoprávní úřad podle § 104 odst. 2 písm. c) a § 106 odst. 1 zákona č. 254/2001 Sb., o vodách a o změně některých zákonů (vodní zákon), ve znění pozdějších předpisů (dále jen "vodní zákon"), a podle § 11 zákona č. 500/2004 Sb., správní řád, ve znění pozdějších předpisů (dále jen "správní řád"), a podle § 61 odst. 1 písm. c) zákona č. 128/2000 Sb., o obcích (obecní zřízení), ve znění pozdějších předpisů, v souladu s ustanovením § 149 odst. 1 zákona č. 500/2004 Sb. k žádosti ze dne 09.06.2020 **vydává**

**souhlasné závazné stanovisko**

podle § 104 odst. 9 vodního zákona v souladu s § 4 odst. 7 stavebního zákona k vydání společného územního rozhodnutí a stavebního povolení ke stavbě:

**„Přechod pro chodce před objektem Fokusu na ulici K Nemocnici v Novém Jičíně“**

umístěné na pozemcích parc. č. 58/2, 659/4, 673/9, 673/52, 673/53 k.ú. Nový Jičín – Horní Předměstí.

**Odůvodnění:**

Dne 09.06.2020 podal žadatel na MÚ Nový Jičín, odbor ŽP, žádost o vydání koordinovaného závazného stanoviska pro účel společného územního rozhodnutí a stavebního povolení ke stavbě „Přechod pro chodce před objektem Fokusu na ulici K Nemocnici v Novém Jičíně“ na pozemcích parc. č. 58/2, 659/4, 673/9, 673/52, 673/53 v k.ú. Nový Jičín – Horní Předměstí.

K žádosti byla doložena projektová dokumentace z května až června 2020, vypracovaná Ing. Markem Milichem, zodp. projektant Ing. Vít Rybák, autorizovaný inženýr v oboru dopravní stavby a mosty a inženýrské konstrukce, ČKAIT 1000609 a dokumentace vypracovaná z května až června 2020 týkající se osvětlení přechodu, zodp. projektant Miloš Češík.

Rozsah stavby: Předložená dokumentace řeší vybudování chodníků a přechodu pro chodce a osvětlení přechodu pro chodce. Dojde k rozšíření chodníkového tělesa a vybudování nových kamenných obrub, celková plocha stavebních úprav bude činit cca 133 m<sup>2</sup>. V rámci osvětlení přechodu pro chodce bude vybudována dvojice nových ocelových stožárů osvětlení s LED svítidly. Napojení bude provedeno na stávající rozvodnou podzemní elektrickou síť veřejného osvětlení. Vzájemné propojení obou nových osvětlovacích zařízení bude umožněno pomocí protlaku pod komunikací. V obou směrech jízdy bude na nové stožáry osvětlení umístěno svislé dopravní značení s retroreflexní úpravou. Odvodnění pozemní komunikace se nemění. Dešťové vody budou svedeny novým podélným trativodem DN 100 do stávajících uličních vpustí umístěných po obou stranách komunikace.

**Posouzení vodoprávního úřadu:**

Vodoprávní úřad přezkoumal předloženou žádost z hledisek uvedených v ustanoveních vodního zákona a zjistil, že jejím uskutečněním nebudou ohroženy vodohospodářské zájmy. Při přezkoumání žádosti

a na základě shromážděných právně významných skutečností nebyly shledány důvody bránící vydání souhlasného závazného stanoviska k předmětnému záměru.

Vodoprávní úřad po posouzení žádosti podle § 23a vodního zákona dospěl k závěru, že realizaci předmětného záměru nedojde ke zhoršení stavu vodního útvaru povrchových vod Jičínka od toku Zrzávka po ústí do toku Odra, HOD\_0080. Vzhledem k charakteru, rozsahu a lokalizaci předmětného záměru lze předpokládat, že jeho realizací nedojde ke zhoršení stavu vodního útvaru a realizace nebude mít za následek nedosažení dobrého stavu vod.

**Vodoprávní úřad eviduje** v blízkosti stavby na parc. č. 673/9 v k.ú. Nový Jičín – Horní Předměstí vodovod a kanalizaci pro veřejnou potřebu. Kanalizační stoky a vodovodní řády jsou ve smyslu § 23 zákona č. 274/2001 Sb., o vodovodech a kanalizacích pro veřejnou potřebu a o změně některých zákonů (zákon o vodovodech a kanalizacích), v platném znění, chráněny ochranným pásmem, ve kterém lze provádět stavby jen s písemným souhlasem vlastníka kanalizace nebo vodovodu, případně jejich provozovatele, vyplývá-li to ze smlouvy o provozování. Křížení plánované stavby na parc. č. 673/9 v k.ú. Nový Jičín – Horní Předměstí s kanalizací a vodovodem pro veřejnou potřebu je zapotřebí odsouhlasit vlastníkem, případně provozovatelem této kanalizace, případně vodovodu.

Vodohospodářské zájmy ve smyslu § 17 vodního zákona nebudou výše uvedeným záměrem dotčeny. Stavba se nenachází ve stanoveném záplavovém území.

Závěr: Záměr lze realizovat.

## **8. Silniční správní úřad pro komunikace (referent veřejné správy Bc. Tomáš Hodslavský)**

### **Závazná část :**

Městský úřad Nový Jičín, odbor dopravy, příslušný dle ust. § 40 odst. 4 písm. d) zákona č. 13/1997 Sb., o pozemních komunikacích, ve znění pozdějších předpisů (dále jen zákon o pozemních komunikacích), jako obecní úřad obce s rozšířenou působností v souladu s ust. § 149 odst. 1 zákona č. 500/2004 Sb., správní řád, ve znění pozdějších předpisů (dále jen správní řád), nemá pro účel společného územního rozhodnutí a stavebního povolení k záměru „**Přechod pro chodce před objektem Fokusu na ulici K Nemocnici v Novém Jičíně**“, na parcelách č. 58/2, 659/4, 673/9, 673/52, 673/53 v k.ú. Nový Jičín – Horní Předměstí, připomínek a za dodržení zákona o pozemních komunikacích dle ust. § 40 odst. 4 písm. d) zákona o pozemních komunikacích, vydává k předloženému záměru

### **souhlasné závazné stanovisko**

### **Odůvodnění:**

Podle ust. § 40 odst. 4 písm. d) zákona o pozemních komunikacích, obecní úřad obce s rozšířenou působností uplatňuje stanovisko k územním plánům a regulačním plánům a závazné stanovisko v územním řízení, pokud není příslušné Ministerstvo dopravy nebo Krajský úřad. V daném případě bylo dne 09.06.2020 firmou Ing. Marek Milich, Štefánikova 58/31, 742 21 KOPŘIVNICE 1, požádáno o stanovisko ke společnému územnímu rozhodnutí a stavebnímu povolení k záměru „**Přechod pro chodce před objektem Fokusu na ulici K Nemocnici v Novém Jičíně**“, na parcelách č. 58/2, 659/4, 673/9, 673/52, 673/53 v k.ú. Nový Jičín – Horní Předměstí.

Záměr byl posuzován z hlediska souladu se zákonem o pozemních komunikacích a vyhláškou č. 104/1997 Sb., kterou se provádí zákon o pozemních komunikacích. Při plánování a při samotné realizaci stavby je nutno **dodržet zákon č. 13/1997 Sb., o pozemních komunikacích, ve znění pozdějších předpisů**. Městský úřad Nový Jičín, odbor územního plánování a stavebního řádu, je v konkrétním případě jako speciální stavební úřad příslušný dle ust. § 40 odst. 4 písm. a) zákona o pozemních komunikacích, ve znění pozdějších předpisů.

Dle předložené situace dojde k dotčení silnice III/04816 v k.ú. Nový Jičín-Horní Předměstí. V daném případě se jedná o zvláštní užívání dle ust. § 25 odst. 6 písm. d) zákona o pozemních komunikacích spočívající v umístění inženýrských sítí a jiných nadzemních nebo podzemních vedení všeho druhu v silničním pozemku. Žadatel je povinen požádat v souladu s ust. § 25 zákona o pozemních komunikacích příslušný silniční správní úřad, v tomto případě dle ust. § 40 odst. 4 písm. a) zákona o pozemních komunikacích Městský úřad Nový Jičín, odbor dopravy, o povolení zvláštního užívání pozemní komunikace, které je podmíněno předchozím souhlasem vlastníka pozemní komunikace, v daném případě majetkového správce silnice III/04816, Správy silnic Moravskoslezského kraje, středisko Nový Jičín, a v případě ovlivnění bezpečnosti nebo plynulosti silničního provozu, také předchozím souhlasem Policie ČR, v tomto případě Policie ČR, Krajské ředitelství policie Moravskoslezského kraje, Dopravní inspektorát Nový Jičín. Žádost o povolení zvláštního užívání musí splňovat náležitosti dle ust. § 40 odst. 5 vyhlášky č. 104/1997 S., kterou se provádí zákon o pozemních komunikacích, ve znění pozdějších předpisů.

Před zahájením stavebních prací je zhotovitel povinen v dostatečném předstihu požádat opětovně dle ust. § 40 odst. 4 písm. a) zákona o pozemních komunikacích příslušný silniční správní úřad, Městský úřad Nový Jičín, odbor dopravy, o povolení zvláštního užívání dle ust. § 25 odst. 6 písm. c) bod 3. zákona o pozemních komunikacích, spočívající v užití pozemní komunikace ke stavebním pracím. Povolení je opět podmíněno souhlasem vlastníka pozemní komunikace, tedy opět majetkového správce silnice III/04816, Správy silnic Moravskoslezského kraje, středisko Nový Jičín, a předchozím souhlasem dotčeného orgánu, opět Policie ČR, KŘP Moravskoslezského kraje, DI Nový Jičín. Žádost o povolení zvláštního užívání musí splňovat náležitosti dle ust. § 40 odst. 5 vyhlášky č. 104/1997 Sb., kterou se provádí zákon o pozemních komunikacích, ve znění pozdějších předpisů.

Pokud dojde k omezení obecného užívání pozemní komunikace uzavírkou a objížďkou, upozorňujeme na postup dle § 24 zákona o pozemních komunikacích. O povolení uzavírky a stanovení objížďky rozhoduje povolením zdejší silniční správní úřad, Městský úřad Nový Jičín, odbor dopravy, na základě žádosti, kterou podá žadatel.

Městský úřad Nový Jičín, odbor dopravy, jako obecní úřad obce s rozšířenou působností, příslušný dle ust. § 124 odst. 6 zákona č. 361/2000 Sb., o provozu na pozemních komunikacích a o změnách některých zákonů, ve znění pozdějších předpisů (dále jen zákon o silničním provozu), v souladu s ust. § 77 odst. 1 písm. c) zákona o silničním provozu a dle vyhlášky č. 294/2015 Sb., kterou se provádějí pravidla provozu na pozemních komunikacích, je oprávněn ke stanovení místní a přechodné úpravy provozu na silnici III. třídy a místní komunikaci. O stanovení místní a přechodné úpravy provozu je povinen zdejší Městský úřad Nový Jičín, odbor dopravy, požádat žadatel. Záměr lze realizovat.

#### **9. Úřad územního plánování (referent veřejné správy Ing. Kateřina Riedlová)**

**Závazná část:** Závazná část: Městský úřad Nový Jičín, odbor územního plánování a stavebního řádu, jako příslušný orgán územního plánování podle ustanovení § 6 odst. 1 písm. e) zákona č. 183/2006 Sb., o územním plánování a stavebním (dále jen „stavební zákon“) a podle ustanovení § 10 a § 11 odst. 1 písm. b) zákona č. 500/2004 Sb., správní řád, ve znění pozdějších předpisů, posoudil záměr podle § 96b odst. 1 stavebního zákona a shledal, že vyvolává změnu v území. Přezkoumal podle § 96b odst. 3 stavebního zákona z hlediska souladu s politikou územního rozvoje, s územně plánovací dokumentací a z hlediska uplatňování cílů a úkolů územního plánování záměr „**Přechod pro chodce před objektem Fokusu na ulici K Nemocnici v Novém Jičíně**“ na pozemku parc. č. 58/2, 659/4, 673/9, 673/52, 673/53 v k.ú. Nový Jičín – Horní Předměstí.

**Záměr je přípustný.**

Závazné stanovisko platí 2 roky ode dne vydání.

**Odůvodnění:**

Městský úřad Nový Jičín obdržel od výše uvedeného žadatele žádost o vydání koordinovaného závazného stanoviska, jehož součástí je i závazné stanovisko orgánu územního plánování, k záměru „Přechod pro chodce před objektem Fokusu na ulici K Nemocnici v Novém Jičíně“ na pozemku parc. č. 58/2, 659/4, 673/9, 673/52, 673/53 v k.ú. Nový Jičín – Horní Předměstí.

Při vydání závazného stanoviska vycházel odbor územního plánování a stavebního řádu, jako orgán územního plánování z následujících podkladů předložených žadatelem:

- Projektovou dokumentaci pro vydání společného povolení zpracovaná společností RYBÁK-PROJEKTOVÁNÍ STAVEB, spol. s r. o.

Předmětem dokumentace je novostavba přechodu pro chodce, vybudování nového osvětlení, rozšíření chodníku a vybudování nových kamenných obrub. Celková plocha stavebních úprav je cca 133 m<sup>2</sup>.

Kromě podkladů předložených žadatelem vycházel odbor územního plánování a stavebního řádu, jako orgán územního plánování z

- Politiky územního rozvoje České republiky, ve znění Aktualizace č. 1 schválené usnesením vlády České republiky č. 276 dne 15. dubna 2015, ve znění Aktualizace č. 2 schválené usnesením vlády České republiky č. 629 dne 2. září 2019 a ve znění Aktualizace č. 3 schválené usnesením vlády České republiky č. 630 dne 2. září 2019 (dále jen „PÚR“),
- Zásad územního rozvoje Moravskoslezského kraje vydanými na 16. zasedání Zastupitelstva Moravskoslezského kraje dne 22. 12. 2010 usnesením č. 16/1426 s nabytím účinnosti dne 4. 2. 2011 ve znění Aktualizace č. 1 vydané Zastupitelstva Moravskoslezského kraje dne 13. 9. 2018 usnesením č. 9/957, jež nabyla účinnosti dne 21. 11. 2018, (dále jen „ZÚR“),
- Územního plánu Nový Jičín vydaného formou opatření obecné povahy č.j.: 60793/2009, který nabyl účinnosti dne 1. 10. 2009, ve znění Změny č. 1 vydané opatřením obecné povahy č.j. 63719/2012 a účinné od 16.10.2012, ve znění Změny č. 2 vydané opatřením obecné povahy č.j. 86362/2012 a účinné od 18.1.2013, ve znění Změny č. 3 vydané opatřením obecné povahy č.j. 43328/2015 a účinné od 22.7.2015, ve znění Změny č. 4 vydané opatřením obecné povahy č.j. 79071/2016 a účinné od 30.11.2016 a ve znění Změny č. 5 vydané opatřením obecné povahy č.j. 65476/2019 a účinné od 10. 10. 2019 (dále jen „ÚP“).

Orgán územního plánování posoudil podle § 96b odst. 1 stavebního zákona záměr a shledal, že vyvolává změnu v území. Přezkoumal záměr podle § 96b odst. 3 stavebního zákona, zda je přípustný z hlediska souladu s politikou územního rozvoje a územně plánovací dokumentací a z hlediska uplatňování cílů a úkolů územního plánování, či nikoliv.

Platná Politika územního rozvoje ČR záměr v jím dotčeném území neřeší. Soulad s republikovými prioritami byl vyhodnocen v rámci odůvodnění Územního plánu Nový Jičín ve znění změny č. 1, č. 2, č. 3, č. 4 a č. 5. Záměr nemá vliv na naplňování republikových priorit a neohrožuje uplatnění PÚR ČR.

Zásady územního rozvoje Moravskoslezského záměr v jím dotčeném území neřeší. Soulad ZÚR MSK byl vyhodnocen v rámci odůvodnění Územního plánu Nový Jičín ve znění změny č. 1, č. 2, č. 3, č. 4 a č. 5. Záměr nemá vliv na naplňování priorit územního plánování kraje stanovených ZÚR MSK.

Dle platného Územního plánu Nový Jičín jsou pozemky parc. č. 659/4, 673/9, 673/52, 673/53 v k.ú. Nový Jičín – Horní Předměstí součástí zastavěného území, plochy DS – dopravní infrastruktura – silniční. Pozemek parc.č. 58/2 v k.ú. Nový Jičín – Horní Předměstí je součástí plochy SC – smíšené obytné. V rámci uvedených ploch je přípustná nezbytná obslužná a veřejná dopravní infrastruktura a stavby a zařízení s ní související. Stavba přechodu pro chodce, vybudování nového osvětlení, rozšíření chodníku jako stavba a zařízení související s dopravní infrastrukturou jsou v souladu s podmínkami ploch. Záměr je v souladu s ÚP Nový Jičín.

Při přezkoumání souladu s cíli a úkoly územního plánování dle ust. § 18 a §19 stavebního zákona lze

v obecné rovině vycházet ze skutečnosti, že Územní plán Nový Jičín ve znění změn č. 1, 2, 3, 4 a 5 je zpracován v souladu s cíli a úkoly územního plánování se zachováním principů udržitelného rozvoje a je navržen za účelem zvýšení civilizačních a kulturních hodnot území, koordinuje soukromé zájmy s veřejnými a rozvíjí hodnoty území s ohledem na stávající charakter území, což je podrobně popsáno v odůvodnění Územního plánu Nový Jičín a jeho změn č. 1, 2, 3, 4 a 5.

Závazné stanovisko nepozbývá platnosti,

- a) bylo-li na základě žádosti podané v době jeho platnosti vydáno územní rozhodnutí, společné povolení nebo jiné obdobné rozhodnutí podle jiného zákona a toto rozhodnutí nabylo právní moci,
- b) byla-li na základě návrhu veřejnoprávní smlouvy nahrazující územní rozhodnutí nebo společné povolení podaného v době jeho platnosti uzavřena veřejnoprávní smlouva a tato veřejnoprávní smlouva nabyla účinnosti, nebo
- c) nabyli-li právních účinků územní souhlas nebo společný územní souhlas anebo souhlas s provedením ohlášeného stavebního záměru vydaný k oznámení stavebního záměru učiněného v době platnosti závazného stanoviska.

**Poučení:**

Závazné stanovisko je dle § 149 zákona č. 500/2004 Sb., správní řád, úkon učiněný dotčeným správním orgánem na základě zákona, jehož obsah je závazný pro výrokovou část rozhodnutí správního orgánu. Závazné stanovisko lze přezkoumat v odvolacím řízení proti rozhodnutí, které bude tímto závazným stanoviskem podmíněno. Jestliže odvolání směřuje proti obsahu závazného stanoviska, vyžádá odvolací správní orgán potvrzení nebo změnu závazného stanoviska od správního orgánu nadřízeného správnímu orgánu příslušnému k vydání závazného stanoviska.

Ing. Eva Bártková  
vedoucí odboru životního prostředí

**Přílohy:**

PD



Pomáhat a chránit

POLICIE ČESKÉ REPUBLIKY

PCR07ETRPO87061399

KRAJSKÉ ŘEDITELSTVÍ POLICIE MORAVSKOSLEZSKÉHO KRAJE

územní odbor Nový Jičín  
dopravní inspektorát



Č.j.:KRPT-113032-1/ČJ-2020-070406

Nový Jičín 6. srpna 2020

Ing. Marek Milich  
Štefánikova 58/31  
Kopřivnice

Tento doklad je nedílnou součástí rozhodnutí Městského úřadu Nový Jičín,  
č.j.: 65143 ze dne 8. 14. 6. 2021

Podpis:



Počet listů : 1

**Vyjádření k projektové dokumentaci „Přechod pro chodce před objektem FOKUSU na ulici K Nemocnici v Novém Jičíně“ stupeň DÚR + DSP a vyjádření dle § 77 odst. 2 písm. b) zák. č. 361/2000 Sb.**

Policie České republiky, Krajské ředitelství policie Moravskoslezského kraje, Dopravní inspektorát v Novém Jičíně jako orgán státní správy na úseku bezpečnosti a plynulosti provozu na pozemních komunikacích, ve smyslu § 16 odst. 2 písm. b) zák. č. 13/1997 Sb., po prostudování předložené dokumentace,

**nemá námitek**

z hlediska svých sledovaných zájmů k nadepsané stavbě.

Za jasovou analýzu dle TKP15 kapitola 1 odpovídá projektant.

Ve smyslu § 77 odst. 2 písm. b) zákona č. 361/2000 Sb. **souhlasíme** s umístěním dopravního značení v dané lokalitě, podle dokumentace, která je rovněž přílohou tohoto vyjádření. Ponecháváme na dopravci, zda v lokalitě bude umístěna DZ IJ4b nebo IJ4a.

Dopravní značení musí být provedeno podle normy ČSN 12899-1 a ČSN 018020, zák. č. 361/2000 Sb., v souladu s vyhláškou č. 294/2015 Sb., včetně novel, kterou se provádějí pravidla provozu na pozemních komunikacích a umístěno dle Zásad pro dopravní značení na pozemních komunikacích II. vydání TP 65, vydaných Ministerstvem dopravy a spojů České republiky pod Č.j.:532/2013-120-STSP/1 ze dne 31. července 2013 s účinností od 1. srpna 2013.

K umístění dopravního značení je nutné stanovení, které vydává příslušný silniční správní úřad.

Zpracoval : por. Petr Londín, komisař

**npor. Mgr. Jaromír Stecula**  
vedoucí dopravního inspektorátu

npor. Bc. Zdeněk Maciček

06.08.2020 10:42:31

Digitálně podepsal:

npor. Bc. Zdeněk Maciček  
POLICIE ČESKÉ REPUBLIKY

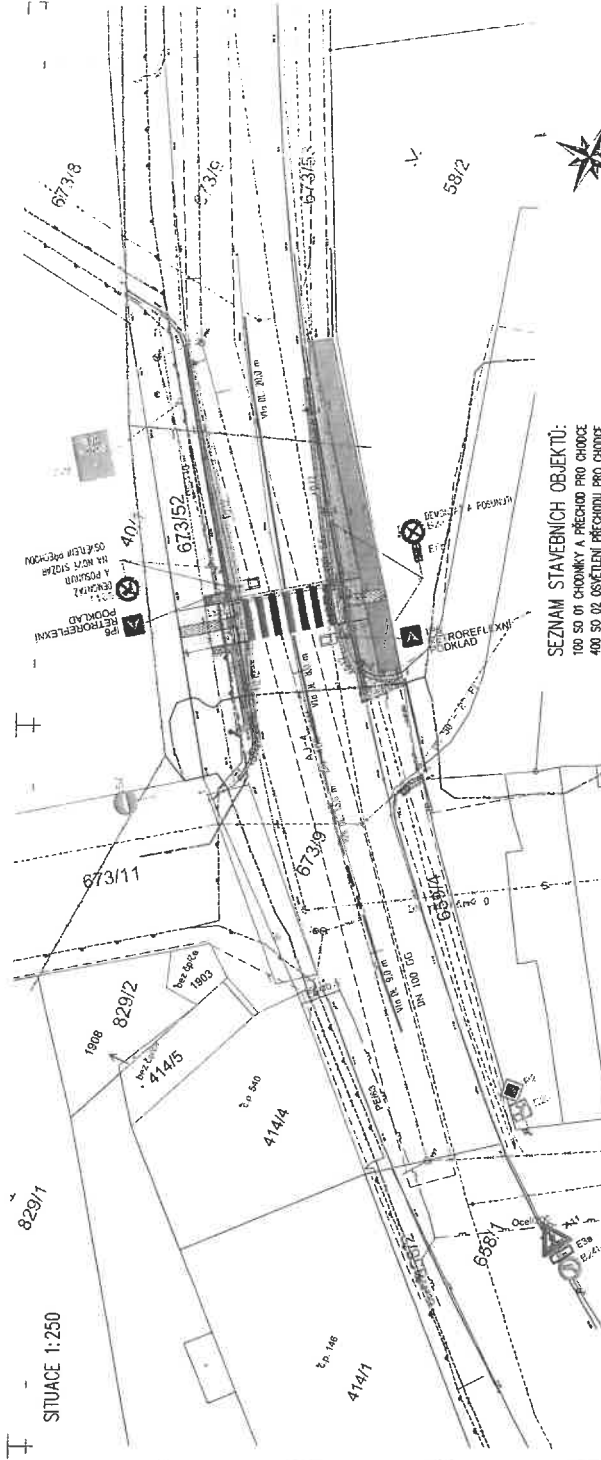
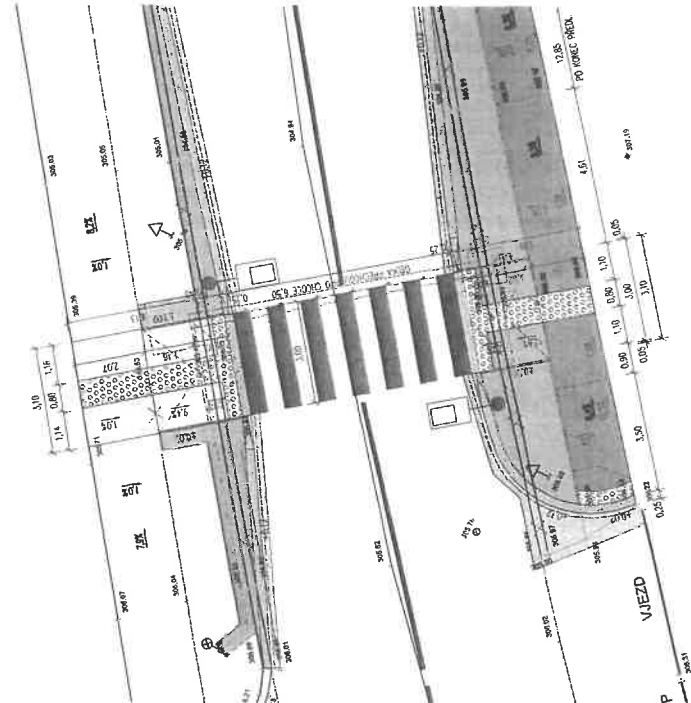
www.policie.cz

Důvod: V zastoupení

Svatopluka Čecha č. 11  
741 01 Nový Jičín

Tel.: +420 974 735 257, 258  
ID DS: n5hai7v

DETAIL 1:100



SITUACE 1:250

SEZNAM STAVEBNÍCH OBJEKTŮ:  
100 S0 02 CHODNÍKY A PŘECHODY PRO CHODCE  
400 S0 02 OSVĚTLENÍ PŘECHODŮ PRO CHODCE

LEGENDA STÁVAJÍCÍCH SÍTÍ

- SWHK - JEDNOTNÁ KANALIZACE
- SWHK - PŘÍLOŽNÝ PŘEBĚH JEDNOTNÉ KANALIZACE
- SWHK - VODOVOD
- ČEZ DISTRIBUCE - NÍZKÉ NAPĚTÍ NADEZEMÍ
- ČEZ DISTRIBUCE - NÍZKÉ NAPĚTÍ PODZEMÍ
- CETN - ZÁMĚŘENÝ PŘEBĚH PŘEZEMNÍHO METALICKÉHO KABELU
- CETN - NEPROVOZOVANÁ SÍŤ
- CETN - ZÁMĚŘENÝ PŘEBĚH PŘEZEMNÍHO OPTICKÉHO KABELU
- GRD SERVICES - NIT PLINOVOD
- GRD SERVICES - STL PLINOVOD
- MĚSTO N. JIČÍN - SÍŤ TRASA PŘEZEMNÍHO EL. VEDENÍ SÍTĚ VO
- MĚSTO N. JIČÍN - NOVA TRASA PŘEZEMNÍHO EL. VEDENÍ SÍTĚ VO
- NOVÝ PODELNÝ TRATOVOD DN 100 (NAPĚČIT NA STÁVAJÍCÍ)
- LED PŘECHODNÍ SVĚTLA NA VÝŠKOVKU PO 1
- DELKY 1,5 m, NA NOVEN OCEL ZA STOŽÁRI PA 6

LEGENDA MATERIÁLŮ

- NOVÝ CHODNÍK-BETONOVÁ DLAŽBA "TERČEK"  
SEDA TL 60 mm (PLOCHA 4,5 m²)
- NOVÝ CHODNÍK-BETONOVÁ DLAŽBA "KOSTKA"  
SEDA TL 60 mm (PLOCHA 3,6 m²)
- NOVÝ CHODNÍK-BETONOVÁ DLAŽBA ROZELNÍ  
CHLOVA TL 60 mm (PLOCHA 9,6 m²)
- PŘEDLAŽENÍ STÁVAJÍCÍHO CHODNÍKU  
BETONOVÁ DLAŽBA "TERČEK" SEDA  
TL 60 mm (PLOCHA 4,8 m²)
- PŘEDLAŽENÍ STÁVAJÍCÍHO CHODNÍKU  
BETONOVÁ DLAŽBA "KOSTKA" SEDA  
TL 60 mm (PLOCHA 3,6 m²)
- NOVÝ KAMENNÝ OBRUBNÍK OP3 250/200 mm  
RESP. NOVÝ BETON. OBRUBNÍK A80 12-20  
(PLOCHA 16,2 m²)
- OPAVA KRAMÍKOVÉ ZVÝŠNÍ VRTKEM  
SÍRKY 250 mm (PLOCHA 16,9 m²)
- REKULTIVACE (PLOCHA 41,7 m²)

	Ing. Marek Vilich Šafaříkovo 58/21, 742 01 Kopačovice Tel.: +420 736 181 370 e-mail: marekvilich@gmail.com IČO: 04 39 36 30	MĚSTSKÝ ÚŘAD - NOVÝ JIČÍN Městské náměstí 171, 741 01 Nový Jičín MĚSTO NOVÝ JIČÍN, Městské náměstí 171, 741 01 Nový Jičín	DATUM : 5/2022 ZÁKAZK.Č.: 006/2020 FORMÁT : 2x44 STUPEŇ : SOUPRAVA DOK-6SP
	PROJEKČNÍ ČINNOST A STAVBA STAVĚB	ZODPOVĚDNÝ PROJEKTANT : ING. VIT RYBAK KONTROLOVAL : ING. VIT RYBAK VYPRACOVAL : ING. MAREK VILICH	PŘECHOD PRO CHODCE PŘED OBJEKTEM FOKUSU NA ULICI K NEMOCNICI V NOVÉM JIČÍNĚ KOORDINAČNÍ SITUACE VÝKRES 1:100, 1:250

# C3(D 100 SO 01.2)



Tento doklad je nedílnou součástí rozhodnutí Městského úřadu Nový Jičín,  
č.j.: 65143 ze dne 14. 6. 2021

Podpis:

⑩

**VYJÁDŘENÍ O EXISTENCI SÍTĚ ELEKTRONICKÝCH KOMUNIKACÍ  
společnosti CETIN a.s.  
(„Vyjádření“)**

**A VŠEOBECNÉ PODMÍNKY OCHRANY SÍTĚ ELEKTRONICKÝCH KOMUNIKACÍ  
společnosti CETIN a.s.  
(„Všeobecné podmínky ochrany SEK“)**

toto Vyjádření a Všeobecné podmínky ochrany SEK je vydané dle ustanovení § 101 zákona č. 127/2005 Sb., o elektronických komunikacích a o změně některých souvisejících zákonů, v platném znění („Zákon o elektronických komunikacích“), a dle ustanovení § 161 zákona č. 183/2006 Sb., o územním plánování a stavebním řádu, v platném znění („Stavební zákon“), a dle příslušných ustanovení zákona č. 89/2012 Sb., občanského zákoníku, v platném znění („Občanský zákoník“)

Číslo jednací: 663510/20

Číslo žádosti: 0120 811 062 („Žádost“)

Název akce („Stavba“)	PŘECHOD PRO CHODCE PŘED OBJEKTEM FOKUSU NA ULICI K NEMOCNICI V NOVÉM JIČÍNĚ	
Důvod vydání Vyjádření („Důvod vyjádření“)	Společné územní a stavební řízení	
Žadatel	Ing. Marek Milich	
Stavebník	Ing. Marek Milich	
Zájmové území	Okres	Nový Jičín
	Obec	Nový Jičín
	Kat. území / č. parcely	Nový Jičín-Horní Předměstí
Platnost Vyjádření	10. 6. 2022 („Den konce platnosti Vyjádření“)	

Žadatel Žádostí určil a vyznačil Zájmové území, jakož i určil Důvod Vyjádření.

Na základě určení a vyznačení Zájmového území Žadatelem a na základě určení Důvodu Vyjádření vydává společnost CETIN a.s. následující Vyjádření:

**Dojde ke střetu se sítí elektronických komunikací (dále jen „SEK“) společnosti CETIN a.s.**

- (I) Na Žadatelem určeném a vyznačeném Zájmovém území se vyskytuje SEK společnosti CETIN a.s.;
- (II) Společnost CETIN a.s. za podmínky splnění bodu (III) tohoto Vyjádření **souhlasí**, aby Stavebník a/nebo Žadatel, je-li Stavebníkem v Zájmovém území vyznačeném v Žádosti, provedl Stavbu a/nebo činnosti povolené příslušným správním rozhodnutím vydaným dle Stavebního zákona;
- (III) Stavebník a/nebo Žadatel, je-li Stavebníkem, je povinen
  - (i) dodržet tyto níže uvedené podmínky, které byly stanovené POS, tak jak je tento označen ve Všeobecných podmínkách ochrany SEK
    - V místech nových vjezdů a parkovacích stání uložte kabelové vedení do chrániček. Založte rezervní chráničku PE 110 mm. Chráničky uložte tak, aby přesahovaly alespoň 0,5m za okraj zpevněné pojižděné plochy.
    - Nad kabelovou trasou neukládejte podélně obrubníky, ani jejich betonový základ.; a
  - (ii) řídit se Všeobecnými podmínkami ochrany SEK, které jsou nedílnou součástí Vyjádření;

Číslo jednací: 663510/20

Číslo žádosti: 0120 811 062

(IV) Pro případ, že bude nezbytné přeložení SEK, zajistí vždy takové přeložení SEK její vlastník, společnost CETIN a.s. Stavebník, který vyvolal překládku SEK je dle ustanovení § 104 odst. 17 Zákona o elektronických komunikacích povinen uhradit společnosti CETIN a.s. veškeré náklady na nezbytné úpravy dotčeného úseku SEK, a to na úrovni stávajícího technického řešení;

(V) Pro účely přeložení SEK dle bodu (IV) tohoto Vyjádření je Stavebník povinen uzavřít se společností CETIN a.s. Smlouvu o realizaci překládky SEK.

Vyjádření je platné pouze pro Zájmové území určené a vyznačené Žadatelem, jakož i pro Důvod Vyjádření stanovený a určený Žadatelem v Žádosti.

Vyjádření pozbývá platnosti i) v Den konce platnosti Vyjádření, ii) změnou rozsahu Zájmového území či změnou Důvodu Vyjádření uvedeného v Žádosti a/nebo iii) jakýmkoliv porušením kterékoliv povinnosti stanovené Všeobecnými podmínkami ochrany SEK, to vše v závislosti na tom, která ze skutečností rozhodná pro pozbytí platnosti Vyjádření nastane nejdříve.

Společnost CETIN a.s. vydáním tohoto Vyjádření poskytla Žadateli pro Žadatelem určené a vyznačené Zájmové území veškeré informace o SEK dostupné společnosti CETIN a.s. ke dni podání Žádosti.

Ze strany společnosti CETIN a.s. může v některých případech docházet ke zpracování Vašich osobních údajů. Ke zpracování Vašich osobních údajů dochází vždy v souladu s platnými právními předpisy. Konkrétní zásady a podmínky zpracování osobních údajů společností CETIN a.s. jsou dostupné na stránce <https://www.cetin.cz/zasady-ochrany-osobnich-udaju>.

V případě dotazů k Vyjádření kontaktujte prosím asistenční linku 238 461 111.

**Přílohami Vyjádření jsou:**

- *Všeobecné podmínky ochrany SEK*
- *Informace k vytýčení SEK ve vlastnictví společnosti CETIN a.s.*
- *Situační výkres (obsahuje Zájmové území určené a vyznačené Žadatelem a výřezy účelové mapy SEK)*

Vyjádření vydala společnost **CETIN a.s.** dne: 10. 6. 2020.

CETIN a.s.  
Českomoravská 2510/19, Libeň  
190 00 Praha 9  
DIČ: CZ04084063

102
-----

**VŠEOBECNÉ PODMÍNKY OCHRANY SÍTĚ ELEKTRONICKÝCH KOMUNIKACÍ společnosti CETIN a.s.****1. PLATNOST VŠEOBECNÝCH PODMÍNEK**

- i) Tyto Všeobecné podmínky ochrany sítě elektronických komunikací (dále jen „VPOSEK“) tvoří součást Vyjádření (jak je tento pojem definován níže v článku 2 VPOSEK).
- ii) V případě rozporu mezi Vyjádřením a těmito VPOSEK mají přednost ustanovení Vyjádření, pokud není těmito VPOSEK stanoveno jinak.

**2. DEFINICE**

Níže uvedené termíny, jsou-li použity v těchto VPOSEK a uvozeny velkým písmenem, mají následující význam:

„**CETIN**“ znamená CETIN a.s. se sídlem Českomoravská 2510/19, Libeň, 190 00 Praha 9, IČO: 04084063, zapsaná v obchodním rejstříku vedeném Městským soudem v Praze pod spz. B 20623;

„**Den**“ je kalendářní den;

„**Kabelovod**“ podzemní zařízení sestávající se z tělesa Kabelovodu a kabelových komor, sloužící k zatahování kabelů a ochranných trubek;

„**Občanský zákoník**“ znamená zákon č. 89/2012 Sb., občanský zákoník, ve znění pozdějších předpisů;

„**POS**“ je zaměstnanec společnosti CETIN, pověřený ochranou sítě, Karel Dombrovský, tel.: 602 786 457, e-mail: karel.dombrovsky@cetin.cz;

„**Pracovní den**“ znamená Den, který není v České republice dnem pracovního klidu nebo státem uznaným svátkem;

„**Příslušné požadavky**“ znamená jakýkoli a každý příslušný právní předpis, vč. technických norem, nebo normativní právní akt veřejné správy či samosprávy, nebo jakékoli rozhodnutí, povolení, souhlas nebo licenci, včetně podmínek, které s ním souvisí;

„**Překládka**“ je stavba spočívající ve změně trasy vedení SEK ve vlastnictví CETIN nebo přemístění zařízení SEK ve vlastnictví CETIN; Stavebník, který Překládku vyvolal, je dle ustanovení § 104 odst. 17 Zákona o elektronických komunikacích povinen uhradit společnosti CETIN veškeré náklady na nezbytné úpravy dotčeného úseku SEK, a to na úrovni stávajícího technického řešení;

„**SEK**“ je síť elektronických komunikací ve vlastnictví CETIN;

„**Stavba**“ je stavba a/nebo činnost ve vztahu, k níž bylo vydáno Vyjádření, a je prováděna Stavebníkem a/nebo Žadatelem v souladu s Příslušnými požadavky, povolená příslušným správním rozhodnutím vydaným dle Stavebního zákona;

„**Stavebník**“ je osoba takto označená ve Vyjádření;

„**Stavební zákon**“ je zákon č. 183/2006 Sb., o územním plánování a stavebním řádu;

„**Vyjádření**“ je vyjádření o existenci sítě elektronických komunikací vydané společností CETIN dne 10. 6. 2020 pod č.j. 663510/20;

„**Zájmové území**“ je území označené Žadatelem a/nebo Stavebníkem v Žádosti;

„**Situační výkres**“ je výkres, který je přílohou Vyjádření a obsahuje Zájmové území určené a vyznačené Žadatelem v Žádosti a výřezy účelové mapy SEK;

„**Zákon o elektronických komunikacích**“ je zákon č. 127/2005 Sb., o elektronických komunikacích a o změně některých souvisejících zákonů, ve znění pozdějších předpisů;

„**Žadatel**“ je osoba takto označená ve Vyjádření.

„**Žádost**“ je žádost, kterou Žadatel a/nebo Stavebník požádal CETIN o vydání Vyjádření.

**3. PLATNOST A ÚČINNOST VPOSEK**

Tyto VPOSEK jsou platné a účinné Dnem odeslání Vyjádření na i) adresu elektronické pošty Stavebníka a/nebo Žadatele uvedenou v Žádosti nebo ii) adresu pro doručení prostřednictvím poštovní přepravy uvedenou Stavebníkem a/nebo Žadatelem v Žádosti.

**4. OBECNÁ PRÁVA A POVINNOSTI STAVEBNÍKA A/NEBO ŽADATELE**

- (i) Stavebník, Žadatel je výslovně srozuměn s tím, že SEK je veřejně prospěšným zařízením, byla zřízena ve veřejném zájmu a je chráněna Příslušnými požadavky.
- (ii) SEK je chráněna ochranným pásmem, jehož rozsah je stanoven (a) ustanovením § 102 Zákona o elektronických komunikacích a/nebo (b) právními předpisy účinnými před Zákonem o elektronických komunikacích, není-li Příslušnými požadavky stanoveno jinak.
- (iii) Stavebník, Žadatel nebo jím pověřená třetí osoba, je povinen při provádění Stavby nebo jiných prací, při odstraňování havárií a projektování staveb, řídit se Příslušnými požadavky, správnou praxí v oboru stavebnictví a technologickými postupy a je povinen učinit veškerá nezbytná opatření vyžadovaná Příslušnými požadavky k ochraně SEK před poškozením. Povinnosti dle tohoto odstavce má Stavebník rovněž ve vztahu k SEK, které se nachází mimo Zájmové území.
- (iv) Při zjištění jakéhokoliv rozporu mezi údaji v Situačním výkresu, který je přílohou Vyjádření a skutečným stavem, je Stavebník a/nebo Žadatel povinen bez zbytečného odkladu, nejpozději Den následující po zjištění takové skutečnosti, zjištěný rozpor oznámit POS.
- (v) Stavebník, Žadatel nebo jím pověřená třetí osoba, je povinen každé poškození či krádež SEK bezodkladně, nejpozději Den následující po zjištění takové skutečnosti, oznámit takovou skutečnost dohledovému centru společnosti CETIN na telefonní číslo +420 238 464 190.
- (vi) Bude-li Stavebník, Žadatel nebo jím pověřená třetí osoba na společnosti CETIN požadovat, aby se jako účastník správního řízení, pro jehož účely bylo toto Vyjádření vydáno, vzdala práva na odvolání proti rozhodnutí vydanému ve správním řízení, je oprávněn kontaktovat POS.

**5. POVINNOSTI STAVEBNÍKA PŘI PŘÍPRAVĚ STAVBY**

- (i) Při projektování Stavby je Stavebník povinen zajistit, aby projektová dokumentace Stavby (i) zohledňovala veškeré požadavky na ochranu SEK vyplývající z Příslušných požadavků, zejména ze Zákona o elektronických komunikacích a Stavebního zákona, (ii) respektovala správnou praxi v oboru stavebnictví a technologické postupy a (iii) umožňovala, aby i po provedení a umístění Stavby dle takové projektové dokumentace byla společnost CETIN, jako vlastník SEK schopna bez jakýchkoli omezení a překážek provozovat SEK, provádět údržbu a opravy SEK.
- (ii) Nebude-li možné projektovou dokumentací zajistit některý, byť i jeden z požadavků dle předchozího odstavce (i) a/nebo umístění Stavby by mohlo způsobit, že nebude naplněn některý, byť i jeden z požadavků dle předchozího odstavce (i), vyvolá Stavebník Překládku.
- (iii) Při projektování Stavby, která se nachází nebo je u ní zamýšlena, že se bude nacházet v ochranném pásmu radiových tras společnosti CETIN a překračuje výšku 15 m nad zemským povrchem, a to včetně dočasných objektů zařízení staveniště (jeřáby, konstrukce, atd.) je Stavebník povinen písemně kontaktovat POS za účelem získání konkrétního stanoviska a podmínek k ochraně radiových tras společnosti CETIN a pro určení, zda Stavba vyvolá Překládku. Ochranné pásmo radiových tras v šíři 50m je zakresleno do situačního výkresu, který je součástí tohoto Vyjádření.

**VŠEOBECNÉ PODMÍNKY OCHRANY SÍTĚ ELEKTRONICKÝCH KOMUNIKACÍ společnosti CETIN a.s.**

- (iv) Pokud se v Zájmovém území nachází podzemní silové vedení (NN) ve vlastnictví společnosti CETIN, je Stavebník povinen ve vztahu k projektové dokumentaci zajistit totéž, co je uvedeno pod písm (i) tohoto článku 5, přičemž platí, že Stavebník vyvolá Překládku v případech uvedených pod písm (ii) tohoto článku 5.
- (v) Stavebník je povinen při projektování Stavby, která je stavbou (a) zařízení silových elektrických sítí (VN, VVN a ZVVN) a/nebo (b) trakčních vedení, provést výpočet či posouzení rušivých vlivů na SEK, zpracovat ochranná opatření, to vše dle a v souladu s Příslušnými požadavky. Stavebník je povinen nejpozději třicet (30) Dnů před podáním žádosti o vydání příslušného správního rozhodnutí k umístění Stavby dle Stavebního zákona předat POS výpočet či posouzení rušivých vlivů na SEK a zpracovaná ochranná opatření.
- (vi) Je-li Stavba v souběhu s Kabelovodem, nebo Kabelovod kříží, je Stavebník povinen nejpozději ke Dni, ke kterému započne se zpracováním projektové dokumentace ke Stavbě, oznámit POS a projednat s POS (a) veškeré případy, kdy trajektorie podvrtné a protlaků budou vedeny ve vzdálenosti menší, než je 1,5 m od Kabelovodu a (b) jakékoliv výkopové práce, které budou nebo by mohly být vedeny v úrovni či pod úrovní Kabelovodu nebo kabelové komory.
- (vii) Je-li Stavba umístěna nebo má být umístěna v blízkosti Kabelovodu, ve vzdálenosti menší, než jsou 2 m nebo kříží-li Stavba Kabelovod ve vzdálenosti menší, než je 0,5 m nad nebo kdekoliv pod Kabelovodem, je Stavebník povinen předložit POS k posouzení zakreslení Stavby v příčných řezech, přičemž do příčného řezu je Stavebník rovněž povinen zakreslit profil kabelové komory.

## 6. POVINNOSTI STAVEBNÍKA PŘI PROVÁDĚNÍ STAVBY

- (i) Stavebník je před započítím jakýchkoliv zemních prací ve vztahu ke Stavbě povinen vytýčit trasu SEK na terénu dle Příslušných požadavků a dle Stavebního zákona. S vytýčenou trasou SEK je Stavebník povinen seznámit všechny osoby, které budou anebo by mohly zemní práce ve vztahu ke Stavbě provádět. V případě porušení této povinnosti bude Stavebník odpovědný společnosti CETIN za náklady a škody, které porušením této povinnosti společností CETIN vzniknou a je povinen je společností CETIN uhradit.
- (ii) Pět (5) Pracovních dní před započítím jakýchkoliv prací ve vztahu ke Stavbě je Stavebník povinen oznámit společnosti CETIN, že zahájí práce či činnosti ve vztahu ke Stavbě. Písemné oznámení dle předchozí věty zašle Stavebník na adresu elektronické pošty POS a bude obsahovat minimálně číslo jednací Vyjádření a kontaktní údaje Stavebníka.
- (iii) Stavebník je povinen zabezpečit a zajistit SEK proti mechanickému poškození, a to zpravidla dočasným umístěním silničních betonových panelů nad kabelovou trasou SEK. Do doby, než je zajištěna a zabezpečena ochrana SEK proti mechanickému poškození, není Stavebník oprávněn přejíždět vozidly nebo stavební mechanizací kabelovou trasu SEK. Při přepravě vysokých nákladů nebo při projíždění stroji, vozidly či mechanizací pod nadzemním vedením SEK je Stavebník povinen prověřit, zda výška nadzemního vedení SEK je dostatečná a umožňuje spolehlivý a bezpečný způsob přepravy nákladu či průjezdu strojů, vozidel či mechanizace.
- (iv) Při provádění zemních prací v blízkosti SEK je Stavebník povinen postupovat tak, aby nedošlo ke změně hloubky uložení nebo prostorového uspořádání SEK. V místech, kde SEK vystupuje ze země do budovy, rozváděče, na sloup apod. je Stavebník povinen vykonávat zemní práce se zvýšenou mírou opatrnosti, výkopové práce v blízkosti sloupů nadzemního vedení SEK je Stavebník povinen provádět v takové vzdálenosti od sloupu nadzemního vedení SEK,

kteřá je dostatečná k tomu, aby nedošlo nebo nemohlo dojít k narušení stability sloupu nadzemního vedení SEK. Stavebník je povinen zajistit, aby jakoukoliv jeho činností nedošlo bez souhlasu a vědomí společnosti CETIN (a) ke změně nivelety terénu, a/nebo (b) k výsadbě trvalých porostů, a/nebo (c) ke změně rozsahu a změně konstrukce zpevněných ploch. Pokud došlo k odkrytí SEK, je Stavebník povinen SEK po celou dobu odkrytí náležitě zabezpečit proti prověšení, poškození a odcizení.

- (v) Zjistí-li Stavebník kdykoliv během provádění prací ve vztahu ke Stavbě jakýkoliv rozpor mezi údaji v projektové dokumentaci a skutečností, je povinen bezodkladně přerušit práce a oznámit zjištěný rozpor na adresu elektronické pošty POS. Stavebník není oprávněn pokračovat v pracích ve vztahu ke Stavbě do doby, než získá písemný souhlas POS s pokračováním prací.
- (vi) Stavebník není bez předchozího písemného souhlasu společnosti CETIN oprávněn manipulovat s kryty kabelových komor, jakkoliv zakrývat vstupy do kabelových komor, a to ani dočasně, vstupovat do kabelových komor, jakkoliv manipulovat s případně odkrytými prvky SEK či s jakýmkoliv jiným zařízením se SEK souvisejícím. Rovněž bez předchozího písemného souhlasu společnosti CETIN není Stavebník oprávněn umístit nad trasou Kabelovodu jakoukoliv jinou síť technické infrastruktury v podélném směru.
- (vii) Byla-li v souladu s Vyjádřením a těmito VPOSEK odkryta SEK je Stavebník povinen tři (3) Pracovní dny před zakrytím SEK písemně oznámit POS zakrytí SEK a vyzvat ho ke kontrole před zakrytím. Oznámení Stavebníka dle předchozí věty musí obsahovat minimálně předpokládaný Den zakrytí, číslo jednací Vyjádření a kontaktní údaje Stavebníka. Stavebník není oprávněn provést zakrytí do doby, než získá písemný souhlas POS se zakrytím.

## 7. ROZHODNÉ PRÁVO

Vyjádření a VPOSEK se řídí českým právem, zejména Občanským zákoníkem, Zákonem o elektronických komunikacích a Stavebním zákonem. Veškeré spory z Vyjádření či VPOSEK vyplývající budou s konečnou platností řešeny u příslušného soudu České republiky.

## 8. PÍSEMNÝ STYK

Písemným stykem či pojmem „písemně“ se pro účely Vyjádření a VPOSEK rozumí předání zpráv jedním z těchto způsobů:

- v listinné podobě;
- e-mailovou zprávou se zaručeným elektronickým podpisem dle zák. č. 227/2000 Sb., o elektronickém podpisu a o změně některých dalších zákonů (zákon o elektronickém podpisu), ve znění pozdějších předpisů;

## 9. ZÁVĚREČNÁ USTANOVENÍ

- (i) Stavebník, Žadatel nebo jím pověřená třetí osoba je počínaje Dnem převzetí Vyjádření povinen užít informace a data uvedená ve Vyjádření pouze a výhradně k účelu, pro který mu byla tato poskytnuta. Stavebník, Žadatel nebo jím pověřená třetí osoba není oprávněn informace a data rozmnožovat, rozšiřovat, pronajímat, půjčovat či jinak umožnit jejich užívání třetí osobou bez předchozího písemného souhlasu společnosti CETIN.
- (ii) Pro případ porušení kterékoliv z povinností Stavebníka, Žadatele nebo jím pověřené třetí osoby, založené Vyjádřením /nebo těmito VPOSEK je Stavebník, Žadatel či jím pověřená třetí osoba odpovědný za veškeré náklady a škody, které společností CETIN vzniknou porušením povinností Stavebníka, Žadatele nebo jím pověřené třetí osoby.

Číslo jednací: 663510/20

Číslo žádosti: 0120 811 062

## Informace k vytyčení SEK

V případě požadavku na vytyčení PVSEK společnosti CETIN a.s. se, prosím, obraťte na společnosti uvedené níže.

### CETIN a.s. - středisko Morava sever

se sídlem: Českomoravská 2510/19, Libeň, 190 00 Praha 9  
IČ: 04084063 DIČ: CZ04084063  
kontakt: tel: 238462175 obslužná doba po-pa 7 - 15 hod

### CETIN a.s. - středisko Morava sever

se sídlem: Českomoravská 2510/19, Libeň, 190 00 Praha 9  
IČ: 04084063 DIČ: CZ04084063  
kontakt: tel: 238462489 obslužná doba po-pa 7 - 15 hod

### Vegacom, a.s. - výhradní dodavatel společnosti CETIN a.s.

se sídlem: Pohraniční 52/23, 703 00 Ostrava  
IČ: 25788680 DIČ: CZ25788680  
kontakt: Ing. Lubomír Vařecha, mobil: 725820762, e-mail: varecha@vegacom.cz  
Hurníková Hana, mobil: 725820758, e-mail: hurnikova@vegacom.cz

### ALPROTEL GROUP, s.r.o.

se sídlem: Dobrá 543 Frýdek-Místek PSČ 739 51  
IČ: 25863037 DIČ: CZ25863037  
kontakt: Libor Kašperlík, mobil: 602783894, e-mail: kasperlik@alprotel.cz

### GIS-STAVINVEX, a.s.

se sídlem: Bučinská 1733, 735 41 Petřvald  
IČ: 25163558 DIČ: CZ25163558  
kontakt: Ing. Miroslav Žilík, mobil: 731 204 729, tel/fax: 596 541 102, ostrava@gis-stavinvex.cz

### Josef Matoušek

se sídlem: Dvorní 766/27, Ostrava-Poruba, PSČ: 708 00  
IČ: 75591961 DIČ: 6404090748  
kontakt: Josef Matoušek, mobil: 602 516 579, e-mail: matousek1964@seznam.cz

### KATES, spol. s r.o.

se sídlem: Důlní 889, 735 35 Horní Suchá  
IČ: 47680954 DIČ:  
kontakt: Stanislav Knebl, tel.: 596426011, mobil: 736626762, e-mail: knebl.kates@seznam.cz

### Milan Kočvara

se sídlem: Osvoboditelů 1200, 742 21 Koprivnice  
IČ: 63341620 DIČ:  
kontakt: Milan Kočvara, mobil: 602439837, e-mail: vytyceni@seznam.cz

### OPTOMONT, a.s.

se sídlem: Na Najmanské 915, 710 00 Ostrava  
IČ: 25355759 DIČ: CZ25355759  
kontakt: Bogdan Kaleta, tel.: 558340911, mobil: 721521807, e-mail: bogdan.kaleta@optomont.cz



Číslo jednací: 663510/20

Číslo žádosti: 0120 811 062

**Rostislav Ralidiák**

se sídlem: Karviná, Čsl.armády 2930/25, PSČ 73301

IČ: 70244090

DIČ: CZ70244090

kontakt: Rostislav Ralidiák, mobil: 602 749 579, e-mail: trasovani@atlas.cz

**Sitel, spol. s r.o., oblast Ostrava**

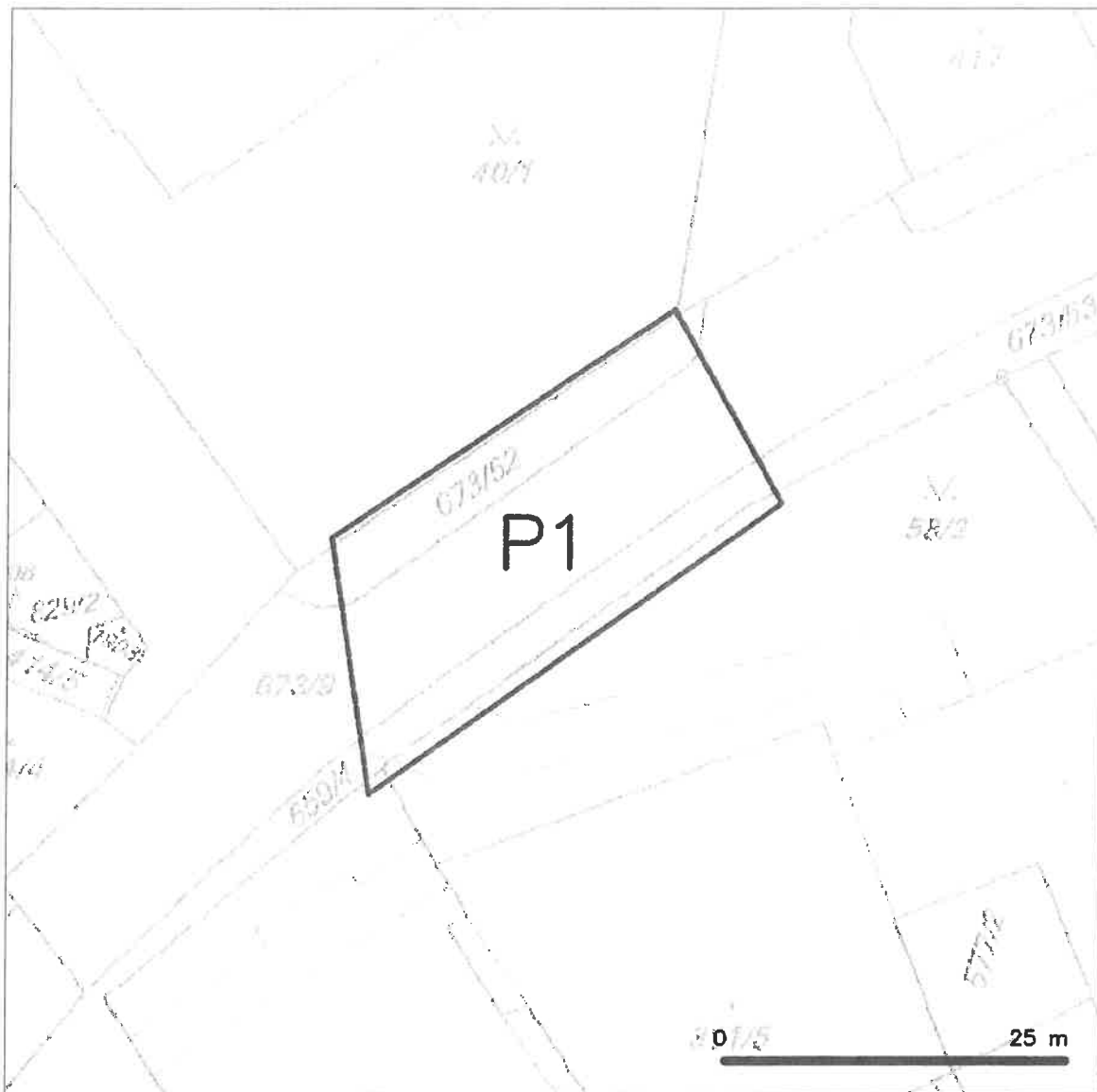
se sídlem: U studia 2253/28, 700 30 Ostrava-Zábřeh

IČ: 44797320

DIČ: CZ 44797320

kontakt: Ing. Jaroslav Solnický, mobil: 724 390 320, e-mail: jsolnický@sitel.cz

**SITUAČNÍ VÝKRES - ZÁJMOVÉ ÚZEMÍ**



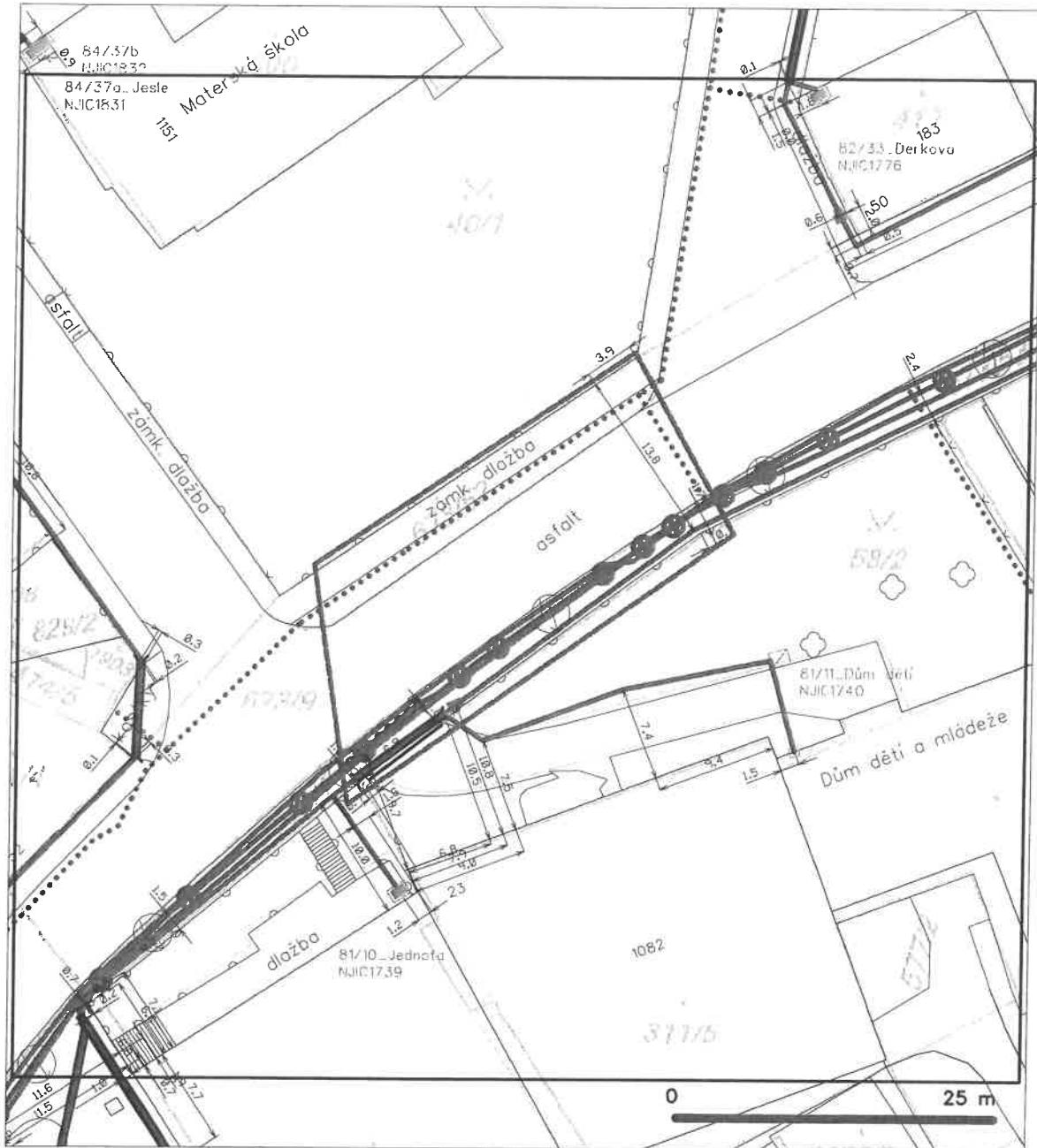
LEGENDA

----- hranice zájmového území k vyjádření

*Kaň*  
CETIN a.s.  
Českomoravská 2510/19, Libeň  
190 00 Praha 9  
DIČ: CZ04084063  
**102**



## SITUAČNÍ VÝKRES - POLYGON 1



### LEGENDA

- hranice zájmového území k vyjádření
- NN přípojka, území s NN přípojkou CETIN
- zaměřený průběh metalického kabelu
- (with circle and cross) zaměřený průběh optického kabelu, HDPE trubky nebo souběh optického a metalického kabelu
- (with circle and cross) nezaměřený průběh metalického kabelu
- (with circle and cross) podzemní síť cizí

- (with circle and cross) nezaměřený průběh optického kabelu, HDPE trubky nebo souběh optického a metalického kabelu
- (with circle and cross) radiové sítě, ochranné pásmo radiové sítě
- (with circle and cross) podzemní síť
- (with circle and cross) neprovozovaná síť
- (with circle and cross) kolektor, kabelovod
- (with circle and cross) podzemní síť cizí
- (with circle and cross) síť s NN

Tento doklad je nedílnou součástí rozhodnutí Městského úřadu Nový Jičín,  
č.j.: 65143 ze dne 14.6.2021

Podpis:



Ing. Marek Milich

NAŠE ZNAČKA  
0101325760

VYŘÍZENO DNE  
09.06.2020

**Sdělení o existenci energetického zařízení, sítě pro elektronickou komunikaci nebo zařízení technické infrastruktury v majetku společnosti ČEZ Distribuce, a. s., pro akci:**

**PŘECHOD PRO CHODCE PŘED OBJEKTEM FOKUSU NA ULICI K NEMOCNICI V NOVÉM JIČÍNĚ**

Vážený zákazníku,

Na základě Vaší žádosti 0101325760 ze dne 09.06.2020 Vám zasiláme sdělení o existenci energetického zařízení, sítě pro elektronickou komunikaci nebo zařízení technické infrastruktury v majetku společnosti ČEZ Distribuce, a. s., ve Vámi vymezeném zájmovém území.

Dovolujeme si Vás upozornit, že sdělení nenahrazuje vyjádření provozovatele distribuční soustavy k projektové dokumentaci pro územní nebo stavební řízení, k připojení nového odběru, zdroje elektrické energie nebo k navýšení rezervovaného příkonu a výkonu a s výjimkou havárií ani souhlas s činností v ochranném pásmu.

Toto sdělení je platné do 09.12.2020 a je jedním z podkladů pro zpracování projektové dokumentace, pokud je taková dokumentace zpracovávána.

V majetku ČEZ Distribuce, a. s., se na Vámi uvedeném zájmovém území nachází nebo ochranným pásmem zasahuje energetické zařízení typu:

	síť NN	síť VN	síť VVN
Podzemní síť	střet		
Nadzemní síť	střet		

Stanice	
---------	--

V majetku ČEZ Distribuce, a. s., se na Vámi uvedeném zájmovém území nachází nebo ochranným pásmem zasahuje síť pro elektronickou komunikaci typu:

	síť pro elektronickou komunikaci
Podzemní síť	
Nadzemní síť	

Zařízení technické infrastruktury zahrnuje zejména vodovodní, kanalizační a plynové přípojky pro objekty ČEZ Distribuce a. s., a dále pak další podzemní a nadzemní zařízení sloužící pro provoz distribuční sítě. V majetku ČEZ Distribuce, a. s., se na Vámi uvedeném zájmovém území nachází nebo ochranným pásmem zasahuje zařízení technické infrastruktury:

	zařízení technické infrastruktury
Nadzemní nebo podzemní	

Energetické zařízení (mimo nadzemních sítí NN), zařízení sítě pro elektronickou komunikaci a zařízení technické infrastruktury je chráněno ochranným pásmem podle § 46 zákona č. 458/2000 Sb., o podmínkách podnikání a o výkonu státní správy v energetických odvětvích a o změně některých zákonů (energetický zákon), ve znění pozdějších předpisů. Přibližný průběh tras energetických zařízení, sítě pro elektronickou komunikaci (v trase kabelového vedení může být uloženo několik kabelů energetických i komunikačních) a tras zařízení technické infrastruktury zasíláme v příloze tohoto dopisu.

V případě existence **podzemních** energetických zařízení, sítě pro elektronickou komunikaci nebo zařízení technické infrastruktury je povinností stavebníka alespoň 14 dní před započatím zemních prací požádat telefonicky na 800 850 860 nebo e-mailem na [info@cezdistribuce.cz](mailto:info@cezdistribuce.cz) o tzv. **vytyčení trasy podzemního zařízení**, sítě pro elektronickou komunikaci nebo zařízení technické infrastruktury. O vytyčení lze požádat pouze na základě vydaného sdělení o existenci energetického zařízení, sítě pro elektronickou komunikaci nebo zařízení technické infrastruktury, a to (mimo havárií) nejpozději 30 dní před koncem jeho platnosti.

Dojde-li k obnažení podzemního vedení nebo k poškození energetického zařízení, sítě pro elektronickou komunikaci nebo zařízení se sítě pro elektronickou komunikaci související nebo zařízení technické infrastruktury ve vlastnictví ČEZ Distribuce, a. s., nahláste nám prosím tuto skutečnost bezodkladně jako poruchu na bezplatnou linku 800 850 860.

Pokud uvažovaná akce nebo činnost zasáhne do ochranného pásma nadzemních vedení, trafostanic nebo sítě pro elektronickou komunikaci, popř. bude po vytyčení zjištěno, že zasahuje do ochranného pásma podzemních energetických zařízení nebo zařízení pro elektronickou komunikaci, je nutné písemně požádat společnost ČEZ Distribuce, a. s., o souhlas s činností v ochranném pásmu (formulář je k dispozici na [www.cezdistribuce.cz](http://www.cezdistribuce.cz) v části Formuláře / Činnosti v ochranných pásmech, kontaktní údaje pro podání Vaší žádosti naleznete v zápatí). Jestliže uvažovaná akce vyvolá potřebu dílčí změny trasy vedení nebo přemístění některých prvků energetického zařízení nebo sítě pro elektronickou komunikaci včetně souvisejícího zařízení, je nutné včas společnost ČEZ Distribuce, a. s., požádat o přeložku zařízení podle § 47 energetického zákona.

Zároveň Vás upozorňujeme, že v zájmovém území se může nacházet taktéž energetické zařízení, síť pro elektronickou komunikaci nebo zařízení technické infrastruktury, které není v majetku společnosti ČEZ Distribuce, a. s.

V souvislosti s výše uvedeným si Vás dovolujeme upozornit, že uvedené sdělení včetně jeho příloh obsahuje skutečnosti tvořící obchodní tajemství společnosti ČEZ Distribuce, a. s. Poskytnuté informace jsou dále také důvěrnými informacemi a obchodně citlivými informacemi společnosti ČEZ Distribuce, a. s. Z výše uvedených důvodů si Vás proto společnost ČEZ Distribuce, a. s., dovoluje upozornit, že s poskytnutými informacemi je potřeba nakládat dle platných právních předpisů, v opačném případě se vystavujete postihu ve smyslu platné právní úpravy. V této souvislosti si Vás dále dovolujeme upozornit, že požadované informace nesmí být předány, sděleny, využity, zpřístupněny, či jiným způsobem postoupeny na jakoukoli třetí osobu bez předchozího prokazatelného souhlasu společnosti ČEZ Distribuce, a. s. Informace o existenci energetického zařízení, sítě pro elektronickou komunikaci a zařízení technické infrastruktury mohou být využity pouze pro účel, pro který byly vyžádány.

S pozdravem

**ČEZ Distribuce, a. s.**

Děčín, Děčín IV-Podmokly  
Teplická 874/8  
PSČ 405 02  
IČ: 24729035

#### Přílohy

1. Situační výkres zájmového území
2. Podmínky pro provádění činností v ochranných pásmech energetických zařízení, sítě pro elektronickou komunikaci a zařízení technické infrastruktury

## PODMÍNKY PRO PROVÁDĚNÍ ČINNOSTÍ V OCHRANNÝCH PÁSMECH PODZEMNÍCH VEDENÍ

Ochranné pásmo podzemních vedení elektrizační soustavy do 110 kV vč. a vedení řídicí, měřicí a zabezpečovací techniky je stanoveno v § 46 odst. 5 zákona č. 458/2000 Sb., o podmínkách podnikání a o výkonu státní správy v energetických odvětvích a o změně některých zákonů (energetický zákon), ve znění pozdějších předpisů, a činí 1 metr po obou stranách krajního kabelu (energetického nebo pro elektronickou komunikaci) kabelové trasy, nad 110 kV činí 3 metry po obou stranách krajního kabelu.

**V ochranném pásmu podzemního vedení je podle § 46 odst. 8 a 10 energetického zákona zakázáno:**

- a) zřizovat bez souhlasu vlastníka těchto zařízení stavby či umisťovat konstrukce a jiná podobná zařízení, jakož i uskladňovat hořlavé a výbušné látky,
- b) provádět bez souhlasu vlastníka zemní práce,
- c) provádět činnosti, které by mohly ohrozit spolehlivost a bezpečnost provozu těchto zařízení nebo ohrozit život, zdraví či majetek osob,
- d) provádět činnosti, které by znemožňovaly nebo podstatně znesnadňovaly přístup k těmto zařízením,
- e) vysazovat trvalé porosty a přejíždět vedení mechanismy o celkové hmotnosti nad 6 tun.

Pokud stavba nebo stavební činnost zasahuje do ochranného pásma podzemního vedení, je třeba požádat o písemný souhlas vlastníka nebo provozovatele tohoto zařízení na základě § 46 odst. 8 a 11 energetického zákona.

**V ochranných pásmech podzemních energetických vedení a sítí pro elektronickou komunikaci je třeba dále dodržovat následující podmínky:**

1. Dodavatel prací musí před zahájením prací zajistit vytyčení podzemního zařízení a prokazatelně seznámit pracovníky, jichž se to týká, s jejich polohou a upozornit na odchylky od výkresové dokumentace.
2. Výkopové práce do vzdálenosti 1 metr od osy (krajního) kabelu musí být prováděny ručně.
3. Zemní práce musí být prováděny v souladu s ČSN 73 6133 Návrh a provádění zemního tělesa pozemních komunikací a při zemních pracích musí být dodrženo Nařízení vlády č. 591/2006 Sb., bližších minimálních požadavcích na bezpečnost a ochranu zdraví při práci na staveništích.
4. Místa křížení a souběhy ostatních zařízení a staveb se zařízeními energetickými, komunikačními sítěmi pro elektronickou komunikaci nebo zařízeními technické infrastruktury musí být vyprojektovány a provedeny v souladu s platnými normami a předpisy, zejména s ČSN 33 2000-5-52, ČSN EN 50110-1, ČSN EN 50341-1, ČSN EN 50423-3, ČSN 73 6005 a PNE 33 0000-6, PNE 33 3301, PNE 34 1050.
5. Dodavatel prací musí oznámit příslušnému provozovateli distribuční soustavy zahájení prací minimálně 3 pracovní dny předem.
6. Při potřebě přejíždění trasy podzemních vedení nebo podzemních zařízení vozidly nebo mechanismy je třeba po dohodě s vlastníkem provést dodatečnou ochranu proti mechanickému poškození.
7. Manipulovat s obnaženými kabely pod napětím je možné pouze se souhlasem vlastníka. Odkryté zařízení sítě pro elektronickou komunikaci včetně ochranné trubky (HDPE apod.) musí být řádně zabezpečeno při práci i proti poškození nepovolanou osobou.
8. Před záhozem kabelové trasy musí být zástupce vlastníka kabelu / ochranné trubky vyzván ke kontrole uložení. Pokud toto organizace provádějící zemní práce neprovede, vyhrazuje si provozovatel distribuční soustavy právo nechat inkriminované místo znovu odkrýt.
9. Při záhozu musí být zemina pod kabely řádně udusána, kabely zapískovány a provedeno krytí proti mechanickému poškození. Podkopané kabely sítě elektronické komunikace budou podloženy ve vzdálenosti 1,5 m a zemina pod podložním musí být řádně upěchována. Pro zavěšení kabelu nebude použito sousedních kabelů nebo potrubí. Kabelové spojky budou uloženy vodorovně na můstku. Při práci s vysazováním a podkládáním kabelů stavebník včas vyzve k přítomnosti pracovníka pověřeného společností ČEZ Distribuce, a. s.
10. Bez předchozího souhlasu je zakázáno snižovat nebo zvyšovat vrstvu zeminy nad kabelem.
11. Každé poškození zařízení provozovatele distribuční soustavy musí být okamžitě nahlášeno na bezplatnou linku ČEZ Distribuce 800 850 860, která je Vám k dispozici 24 hodin denně, 7 dní v týdnu.
12. Ukončení stavby musí být neprodleně ohlášeno příslušnému provoznímu útvaru.
13. Po dokončení stavby provozovatel distribuční soustavy nesouhlasí s vyhlášením ochranného pásma nových rozvodů, které jsou budovány, protože se již jedná o práce v ochranném pásmu zařízení provozovatele distribuční soustavy. Případné opravy nebo rekonstrukce na svém zařízení nebude provozovatel distribuční soustavy provádět na výjimku z ochranného pásma nebo na základě souhlasu s činností v tomto pásmu.

Případné nedodržení uvedených podmínek bude řešeno příslušným stavebním úřadem nebo nahlášeno Energetickému regulačnímu úřadu jako správní delikt ve smyslu příslušného ustanovení energetického zákona spočívající v porušení zákazu provádět činnosti v ochranných pásmech dle § 46 uvedeného zákona.

*Pozn.: Uvedené právní nebo technické normy jsou uvažovány v platném znění.*

## PODMÍNKY PRO PROVÁDĚNÍ ČINNOSTÍ V OCHRANNÝCH PÁSMECH NADZEMNÍCH VEDENÍ

Ochranné pásmo nadzemního vedení distribuční soustavy podle § 46 odst. 3 zákona č. 458/2000 Sb., o podmínkách podnikání a o výkonu státní správy v energetických odvětvích a o změně některých zákonů (energetický zákon), je souvislý prostor vymezený svislými rovinami vedenými po obou stranách vedení ve vodorovné vzdálenosti měřené kolmo na vedení, které činí od krajního vodiče vedení na obě jeho strany:

- a) u napětí nad 1 kV a do 35 kV včetně
  - pro vodiče bez izolace 7 metrů (resp. 10 metrů u zařízení postaveného do 31. 12. 1994, vyjma lesních průseků, kde rozsah ochranného pásma i do uvedeného data činí 7 metrů),
  - pro vodiče s izolací základní 2 metry,
  - pro závěsná kabelová vedení 1 metr;
- b) u napětí nad 35 kV do 110 kV včetně
  - pro vodiče bez izolace 12 metrů (resp. 15 metrů u zařízení postaveného do 31. 12. 1994),
  - pro vodiče s izolací základní 5 metrů;
- c) u zařízení sítí pro elektronickou komunikaci 1 metr od krajního vedení.

Poznámka: Nadzemní vedení nízkého napětí (do 1 kV) není chráněno ochranným pásmem. Při činnostech prováděných v jeho blízkosti (práce v blízkosti) je nutné dodržet vzdálenosti dané ČSN EN 50110-1.

**V ochranném pásmu nadzemního vedení je podle § 46 odst. 8 a 9 energetického zákona zakázáno:**

1. zřizovat bez souhlasu vlastníka těchto zařízení stavby či umisťovat konstrukce a jiná podobná zařízení, jakož i uskladňovat hořlavé a výbušné látky,
2. provádět bez souhlasu vlastníka zemní práce,
3. provádět činnosti, které by mohly ohrozit spolehlivost a bezpečnost provozu těchto zařízení nebo ohrozit život, zdraví či majetek osob,
4. provádět činnosti, které by znemožňovaly nebo podstatně znesnadňovaly přístup k těmto zařízením,
5. vysazovat chmelnice a nechávat růst porosty nad výšku 3 metry.

Pokud stavba nebo stavební činnost zasahuje do ochranného pásma nadzemního vedení, je třeba požádat o písemný souhlas vlastníka nebo provozovatele tohoto zařízení na základě § 46 odst. 8 a 11 energetického zákona.

**V ochranných pásmech nadzemních energetických vedení a sítí pro elektronickou komunikaci je třeba dále dodržovat následující podmínky:**

1. Při pohybu nebo pracích v blízkosti elektrického vedení se nesmí osoby, předměty, prostředky nemající povahu jeřábu přiblížit k živým částem vodičů vysokého napětí blíže než 2 metry a u vodičů velmi vysokého napětí blíže než 3 metry (dle PNE 330000-6), pokud není větší vzdálenost stanovena v jiném předpisu (např. ČSN ISO 12480-1).
2. Jeřáby a jim podobná zařízení musí být umístěny tak, aby v kterékoli poloze byly všechny jejich části mimo ochranné pásmo vedení, a musí být zamezeno vyvrstvení lana.
3. Je zakázáno stavět budovy nebo jiné objekty v ochranných pásmech nadzemních vedení vysokého napětí.
4. Je zakázáno, provádět veškeré pozemní práce, při kterých by byla narušena stabilita podpěrných bodů (sloupů nebo stožárů).
5. Je zakázáno upevňovat antény, reklamy, ukazatele apod. pod, přes nebo přímo na stožáry elektrického vedení.
6. Dodavatel prací musí prokazatelně seznámit své pracovníky, jichž se to týká s ČSN EN 50110-1.
7. Pokud není možné dodržet body č. 1 až 4, je možné požádat příslušný provozní útvar provozovatele distribuční soustavy o další řešení (zajištění odborného dohledu pracovníka s elektrotechnickou kvalifikací dle Vyhlášky č. 50/1978 Sb., vypnutí a zajištění zařízení, zaizolování živých částí apod.), pokud nejsou tyto podmínky již součástí jiného vyjádření ke konkrétní stavbě.
8. V případě požadavku na vypnutí zařízení po nezbytnou dobu provádění prací je nutné požádat minimálně 2 měsíce před požadovaným termínem. V případě vedení nízkého napětí je možné též požádat o zaizolování částí vedení.
9. Stavba bude situována tak, aby každá její část včetně dočasných zařízení byla vzdálena nejméně 1,5 m od osy nadzemního zařízení pro elektronickou komunikaci.
10. Do vzdálenosti 1,5 metru od osy nadzemního zařízení pro elektronickou komunikaci nebudou používány mechanismy ohrožující provoz zařízení, skladování materiál, zemina, prováděny postřiky nebo jiná činnost, která by mohla ohrozit provoz zařízení nebo jiného zařízení souvisejícího s nadzemní sítí pro elektronickou komunikaci.

Případné nedodržení uvedených podmínek bude řešeno příslušným stavebním úřadem nebo nahlášeno Energetickému regulačnímu úřadu jako správní delikt ve smyslu příslušného ustanovení energetického zákona, spočívající v porušení zákazu provádět činnosti v ochranných pásmech dle § 46 uvedeného zákona.

## **PODMÍNKY PRO PROVÁDĚNÍ ČINNOSTÍ V OCHRANNÝCH PÁSMECH ELEKTRICKÝCH STANIC**

Ochranné pásmo elektrické stanice je stanoveno v § 46 odst. 6 zákona č. 458/2000 Sb., o podmínkách podnikání a o výkonu státní správy v energetických odvětvích a o změně některých zákonů (energetický zákon), a je vymezeno svislými rovinami vedenými ve vodorovné vzdálenosti:

- a) u venkovních el. stanic a dále stanic s napětím větším než 52 kV v budovách 20 metrů od oplocení nebo od vnějšího líce obvodového zdiva,
- b) u stožárových elektrických stanic a věžových stanic s venkovním přívodem s převodem napětí z úrovně nad 1 kV a menší než 52 kV na úroveň nízkého napětí 7 m od vnější hrany půdorysu stanice ve všech směrech,
- c) u kompaktních a zděných el. stanic s převodem napětí z úrovně nad 1 kV a menší než 52 kV na úroveň nízkého napětí 2 metry od vnějšího pláště stanice ve všech směrech,
- d) u vestavěných el. stanic 1 metr od obestavění.

**V ochranném pásmu elektrické stanice je podle § 46 odst. 8 a 10 energetického zákona zakázáno:**

1. zřizovat bez souhlasu vlastníka těchto zařízení stavby či umisťovat konstrukce a jiná podobná zařízení, jakož i uskladňovat hořlavé a výbušné látky,
2. provádět bez souhlasu vlastníka zemní práce,
3. provádět činnosti, které by mohly ohrozit spolehlivost a bezpečnost provozu těchto zařízení nebo ohrozit život, zdraví či majetek osob,
4. provádět činnosti, které by znemožňovaly nebo podstatně znesnadňovaly přístup k těmto zařízením.

Pokud stavba nebo stavební činnost zasahuje do ochranného pásma elektrické stanice, je třeba požádat o písemný souhlas vlastníka nebo provozovatele tohoto zařízení na základě § 46 odst. 8 a 11 energetického zákona.

**V ochranném pásmu elektrické stanice je dále zakázáno provádět činnosti, které by mohly mít za následek ohrožení bezpečnosti a spolehlivosti provozu stanice nebo zmenšující či podstatně znesnadňující její obsluhu a údržbu a to zejména:**

5. provádět výkopové práce ohrožující zaústění podzemních vedení vysokého a nízkého napětí nebo stabilitu stavební části el. stanice (viz podmínky pro činnosti v ochranných pásmech podzemního vedení),
6. skladovat či umisťovat předměty bránící přístupu do elektrické stanice nebo k rozvaděčům vysokého nebo nízkého napětí,
7. umisťovat antény, reklamy, ukazatele apod.,
8. zřizovat oplocení, které by znemožnilo obsluhu el. stanice.

Případné nedodržení uvedených podmínek bude řešeno příslušným stavebním úřadem nebo nahlášeno Energetickému regulačnímu úřadu jako správní delikt ve smyslu příslušného ustanovení energetického zákona spočívající v porušení zákazu provádět činnosti v ochranných pásmech dle § 46 uvedeného zákona.

## **PODMÍNKY PRO PROVÁDĚNÍ ČINNOSTÍ V OCHRANNÝCH PÁSMECH NEBO BEZPROSTŘEDNÍ BLÍZKOSTI ZAŘÍZENÍ TECHNICKÉ INFRASTRUKTURY**

Ochranné pásmo zařízení technické infrastruktury činí 1 metr po obou stranách od potrubí nebo kabelu.

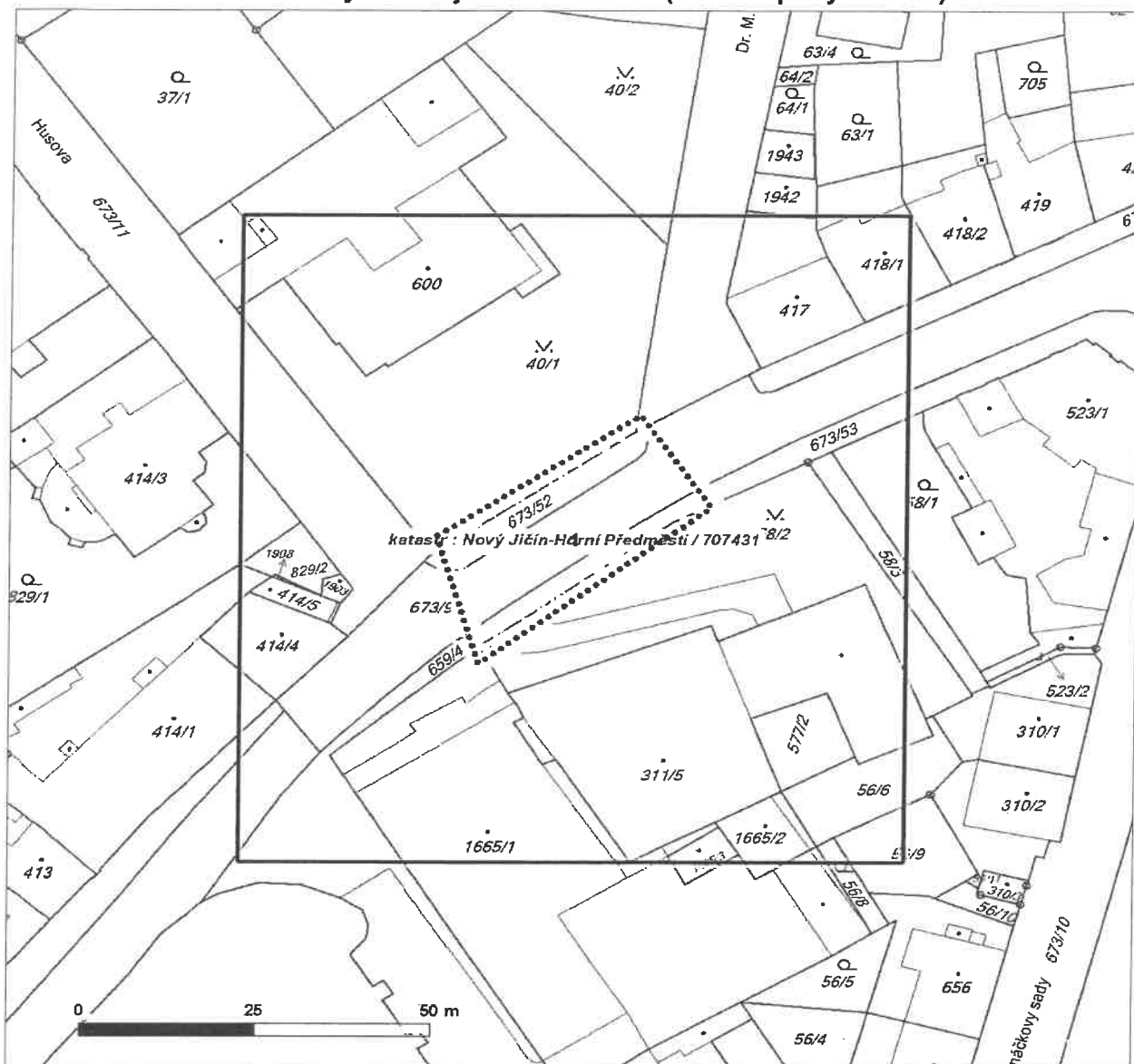
V ochranném pásmu zařízení technické infrastruktury je zakázáno bez souhlasu společnosti ČEZ Distribuce, a. s., provádět činnosti, které by mohly ohrozit vodárenské, plynárenské, kanalizační nebo jiné zařízení technické infrastruktury, jejich spolehlivost a bezpečnost provozu. Při provádění veškerých činností v ochranném pásmu i mimo ně nesmí dojít k poškození těchto zařízení.

V projektech v bezprostřední blízkosti zařízení technické infrastruktury je nutno dodržet vzájemné vzdálenosti inženýrských sítí dle ČSN 73 6005.



Platí pouze se sdělením číslo 0101325760.  
Zakreslené polohy zařízení v příloze jsou pouze informativní.

## Situační výkres zájmového území (klad mapových listů)



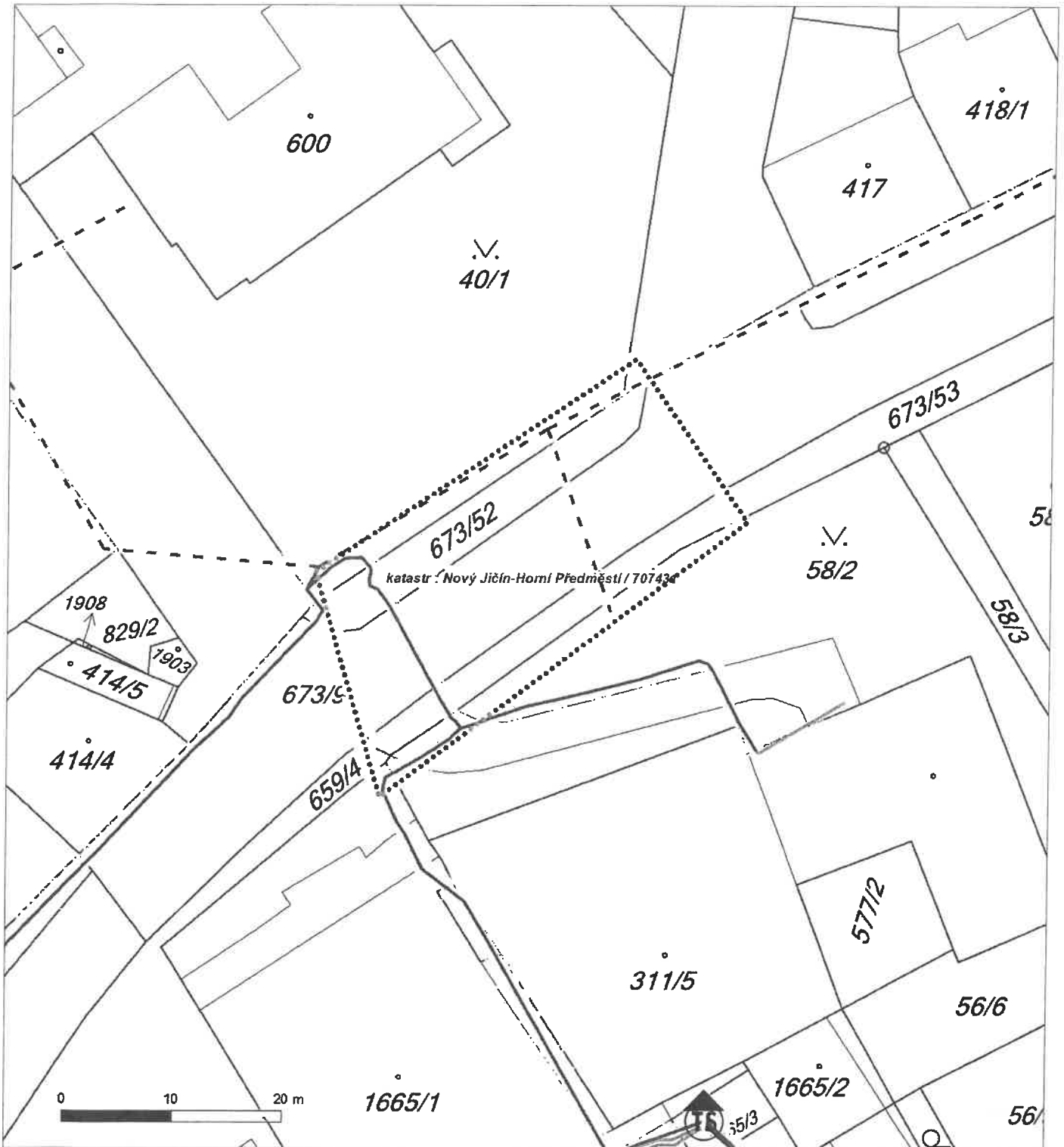
Není-li zobrazena katastrální mapa, zadejte žádost znovu. Katastrální mapa je generována prostřednictvím externí WMS služby, jejíž provoz nezajišťuje společnost ČEZ Distribuce, a. s.

LEGENDA									
	Podzemní vedení NN do 1 kV		Stanice do 52 kV - stožárová		Nadzemní vedení NN do 1 kV		Stanice do 52 kV - zděná		Nadzemní sít' pro elektronickou komunikaci
	Nadzemní vedení NN do 1 kV		Stanice do 52 kV - zděná		Podzemní sít' pro elektronickou komunikaci		Transformovna (nad 52 kV)		HDPE trubka
	Podzemní vedení VN do 35 kV		Transformovna (nad 52 kV)		Souběh sítí pro elektronickou komunikaci a energetickými sítěmi:		Probíhající investice ČEZ Distribuce		Souběh s podzemním vedením NN do 1 kV
	Nadzemní vedení VN do 35 kV		Stanice ČEZ Distribuce ve výstavbě		Souběh s nadzemním vedením NN do 1 kV		Zařízení ČEZ Distribuce ve výstavbě		Souběh s podzemním vedením VN do 35 kV
	Podzemní vedení VVN 110 kV		Zařízení ČEZ Distribuce ve výstavbě		Souběh s nadzemním vedením VN do 35 kV		Zařízení ČEZ Distribuce ve výstavbě		Souběh s nadzemním vedením VVN 110 kV
	Nadzemní vedení VVN 110 kV		Zařízení ČEZ Distribuce ve výstavbě		Souběh s podzemním vedením VVN 110 kV		Zařízení ČEZ Distribuce ve výstavbě		Souběh s nadzemním vedením VVN 110 kV
	NN přívod odběratele		Zařízení ČEZ Distribuce ve výstavbě		Souběh s nadzemním vedením VVN 110 kV		Zařízení ČEZ Distribuce ve výstavbě		Souběh s nadzemním vedením VVN 110 kV
	Zařízení technické infrastruktury		Zařízení ČEZ Distribuce ve výstavbě		Souběh s nadzemním vedením VVN 110 kV		Zařízení ČEZ Distribuce ve výstavbě		Souběh s nadzemním vedením VVN 110 kV
	Cizí energetické vedení		Zařízení ČEZ Distribuce ve výstavbě		Souběh s nadzemním vedením VVN 110 kV		Zařízení ČEZ Distribuce ve výstavbě		Souběh s nadzemním vedením VVN 110 kV
	Zájmové území		Zařízení ČEZ Distribuce ve výstavbě		Souběh s nadzemním vedením VVN 110 kV		Zařízení ČEZ Distribuce ve výstavbě		Souběh s nadzemním vedením VVN 110 kV
	Hranice katastrálního území		Zařízení ČEZ Distribuce ve výstavbě		Souběh s nadzemním vedením VVN 110 kV		Zařízení ČEZ Distribuce ve výstavbě		Souběh s nadzemním vedením VVN 110 kV

Platí pouze se sdělením číslo 0101325760.

Zakreslené polohy zařízení v příloze jsou pouze informativní.

## Situační výkres - list 1



Není-li zobrazena katastrální mapa, zadejte žádost znovu. Katastrální mapa je generována prostřednictvím externí WMS služby, jejíž provoz nezajišťuje společnost ČEZ Distribuce, a. s.

Tento doklad je nedílnou součástí rozhodnutí Městského úřadu Nový Jičín,  
č.j. 65143 ze dne 14.6.2021

Podpis:

⑩

Ing. Marek Milich  
Vrchní cesta 124  
Štramberk  
742 66 Štramberk



NAŠE ZNAČKA

VYŘIZUJE / LINKA

ODESLÁNO DNE

001109352983

Miroslav Fěč / 800 850 860

29. 6. 2020

### Vyjádření k projektové dokumentaci ke stavbě ve smyslu energetického zákona a příslušných technických norem

Vážená paní, vážený pane,

dovoluje nám, abychom reagovali na Vaši žádost ze dne 9. 6. 2020, ve které nás žádáte o vydání vyjádření k projektové dokumentaci pro účely společného povolení.

V zájmovém území k zamýšlené stavbě a/nebo s ní související činnosti na pozemku parcelní číslo 58/2; 659/4; 673/9; v katastrálním území Nový Jičín - Horní Předměstí vedené pod názvem Přečhod pro chodce před objektem Fokusu na ulici K Nemocnici v Novém Jičíně se nachází zařízení kabelové vedení a nadzemní vedení nízkého napětí / DS-NN-200844-UU0048 v majetku provozovatele distribuční soustavy společnosti ČEZ Distribuce, a. s.

**Sdělujeme Vám, že společnost ČEZ Distribuce, a. s., souhlasí s předloženou projektovou dokumentací.**

**Platnost tohoto souhlasu je vázána na dodržení následujících podmínek:**

1. nadzemní vedení NN (do 1 kV) není chráněno ochranným pásmem, ale technickými normami, zejména PNE 33 3302 a ČSN EN 50423-1. Při činnostech prováděných v jeho blízkosti (práce v blízkosti) je nutné dodržet vzdálenosti dané ČSN EN 50110-1 ed. 2.
2. zemní práce budou prováděny v ochranném pásmu (OP) stávajícího podzemního kabelového vedení nízkého napětí (NN) zásadně ručně. Před započatím stavby si zajistí zhotovitel u naší servisní organizace ČEZ Distribuce – Oddělení sítí, pracoviště - Nový Jičín, vytyčení kabelového vedení v terénu. Po odkrytí kabelového vedení, bude přizván zástupce společnosti ČEZ Distribuce – Oddělení sítí, pracoviště - Nový Jičín, který provede kontrolu uložení vedení a dohodne se zhotovitelem další postup. O této kontrole bude proveden záznam do stavebního deníku zhotovitele.
3. před provedením záhozu výkopu v místech souběhu a křížení se zařízením distribuční soustavy (DS) musí být přizván zástupce ČEZ Distribuce – Oddělení sítí, pracoviště - Nový Jičín, který provede kontrolu před záhozem. O této kontrole bude proveden záznam do stavebního deníku zhotovitele.

ČEZ Distribuce, a. s. | Děčín - Děčín IV- Podmokly, Teplická 874/8, PSČ 405 02 | Kontaktní linka: 800 850 860 |  
e-mail: [info@cezdistribece.cz](mailto:info@cezdistribece.cz) | [www.cezdistribuce.cz](http://www.cezdistribuce.cz) | IČO: 24729035, DIČ: CZ24729035 |  
zapsaná v obchodním rejstříku vedeném Krajským soudem v Ústí nad Labem, sp. zn. B2145 |  
zašifrací adresa: ČEZ Distribuce, a. s., Plzeň, Guldenerova 2577/19, PSČ 326 00


4. hloubka uložení stávajícího kabelového vedení NN bude i po realizaci stavby zcela v souladu s normou ČSN 73 6005 a PNE 34 1050.
5. Podmínkou pro zahájení činnosti v blízkosti zařízení distribuční soustavy, resp. v ochranném pásmu je platné sdělení o existenci zařízení v majetku společnosti ČEZ Distribuce, a. s., pro výše uvedené zájmové území, které získáte prostřednictvím Geoportálu ([geoportal.cezdistribuce.cz](http://geoportal.cezdistribuce.cz)), při dodržení podmínek uvedených ve sdělení a v tomto vyjádření.
6. V dostatečném časovém předstihu před zahájením prací je nutné podat žádost o udělení souhlasu s činností a umístěním stavby v blízkosti zařízení distribuční soustavy, resp. v ochranném pásmu. Postup a formulář je k dispozici na [www.cezdistribuce.cz](http://www.cezdistribuce.cz). Při realizaci stavby je nutné se řídit podmínkami, které budou stanoveny v případě kladného posouzení podané žádosti.
7. Místa křížení a souběhy ostatních zařízení a staveb se zařízeními energetickými, komunikačními sítěmi pro elektronickou komunikaci nebo zařízeními technické infrastruktury musí být vyprojektovány a provedeny v souladu s platnými normami a předpisy, zejména s ČSN 33 2000-5-52, ČSN EN 50110-1, ČSN EN 50341-1, ČSN EN 50423-3, ČSN 73 6005 a PNE 33 0000-6, PNE-33 3301, PNE 34 1050.
8. V případě nadzemního vedení nn budou pro stavby a konstrukce dodrženy odstupové vzdálenosti uvedené v PNE 33 3302 a hranu výkopu doporučujeme při realizaci stavby umístit min. 1 m od základové části podpěrného bodu.
9. Při realizaci stavby a/nebo provádění související činnosti nesmí dojít v žádném případě k nebezpečnému přiblížení osob, věcí, zařízení nebo mechanismů a strojů k živým částem pod napětím, tj. musí být dodržena minimální vzdálenost 1 m od živých částí zařízení nn, (dle PNE 33 0000-6), pokud není větší vzdálenost stanovena v jiném předpisu (např. ČSN ISO 12480-1). V případě, že nebude možné tuto vzdálenost dodržet, je žadatel povinen požádat o vypnutí předmětného elektrického zařízení, případně o dočasné zaizolování vodičů nn.
10. Pracovníci provádějící práce budou prokazatelně poučeni o nebezpečí, které hrozí při nedodržení bezpečnostních předpisů. S ohledem na provádění prací v blízkosti zařízení distribuční soustavy, resp. v ochranném pásmu upozorňujeme na možnost nebezpečných vlivů od elektrického zařízení. Opatření proti těmto vlivům je na straně žadatele, dodavatele prací nebo jimi pověřených osobách. ČEZ Distribuce, a. s., nepřevzme žádnou zodpovědnost za případné škody, které vzniknou následkem poruchy nebo havárie elektrického zařízení za nepředvídaných okolností nebo nedodržením výše uvedených podmínek.
11. Stavbou nebude narušeno stávající uzemnění nadzemního vedení ani statika podpěrných bodů. Nebude-li možné toto dodržet je nutné situaci řešit formou přeložky zařízení distribuční soustavy ve smyslu § 47 zákona č. 458/2000 Sb., v platném znění.
12. V případě činnosti a/nebo stavby v blízkosti elektrického vedení, resp. v ochranném pásmu bude dotčený prostor ze všech stran možného přístupu/vjezdu po celou dobu realizace viditelně označen výstražnou cedulí.
13. Umístěním stavby nesmí dojít ke ztížení přístupu našich pracovníků a pracovníků námi pověřených firem k zařízení v majetku společnosti ČEZ Distribuce, a. s. Při případné úpravě povrchu nesmí dojít ke změně výškové nivelity země oproti současnému stavu.
14. Musí být dodrženy Podmínky pro práce v ochranných pásmech zařízení, které jsou v platném znění k dispozici na [www.cezdistribuce.cz](http://www.cezdistribuce.cz), popř. jsou součástí vydaného sdělení o existenci zařízení v majetku společnosti ČEZ Distribuce, a. s.
15. Dojde-li k obnažení podzemního vedení nebo k poškození energetického zařízení, sítě pro elektronickou komunikaci nebo zařízení se sítí pro elektronickou komunikaci související nebo zařízení technické infrastruktury ve vlastnictví ČEZ Distribuce, a. s., nahlaste nám prosím tuto skutečnost bezodkladně jako poruchu na bezplatnou linku 800 850 860. Poškození nebo mimořádné události způsobené na zařízení žadatelem, dodavatelem prací nebo jimi pověřenými osobami budou opraveny na náklady viníka. Zahrnutí poškozených míst podzemního vedení může být provedeno pouze po souhlasu vydaném společností ČEZ Distribuce, a. s.
16. Toto vyjádření se nevztahuje na zařízení v majetku společností ČEZ ICT Services, a. s., a Telco-Pro Services, a. s.

**Platnost tohoto vyjádření je 1 rok od data vydání.**

Zjistí-li provozovatel distribuční soustavy, že nejsou dodrženy stanovené podmínky, vyhrazuje si právo kdykoli odvolat své souhlásné vyjádření.

S pozdravem



 **DISTRIBUCE**  
ČEZ Distribuce, a. s.  
Děčín - Děčín IV-Podmokly  
Teplická 874/8, PSČ 406 02  
IČO: 247 29 098

247

Ing. Libor Socha  
Vedoucí oddělení SEM Síť  
ČEZ Distribuce, a. s.

Tento doklad je nedílnou součástí rozhodnutí Městského úřadu Nový Jičín,  
č.j.: 65 143 ze dne 14.6.2021

Podpis:



Ing. Marek Milich  
Vrchní cesta 124  
74266 Štramberk

naše značka  
5002163604

vyřizuje  
Jan Štoudek

datum  
01.07.2020

Věc:

**PŘECHOD PRO CHODCE PŘED OBJEKTEM FOKUSU NA ULICI K NEMOCNICI V NOVÉM JIČÍNĚ**

K.ú. - p.č.: Nový Jičín-Horní Předměstí

Stavebník: Ing. Marek Milich, Vrchní cesta 124, 74266 Štramberk

Účel stanoviska: Povolení stavby - stavební režim (ÚR+SP)

GasNet, s.r.o., jako provozovatel distribuční soustavy (PDS) a technické infrastruktury, zastoupený GridServices, s.r.o., vydává toto stanovisko:

V ZÁJMOVÉM ÚZEMÍ STAVBY SE NACHÁZÍ TATO PLYNÁRENSKÁ ZAŘÍZENÍ A PLYNOVODNÍ PŘÍPOJKY:

- STL plynovod PE d 110

Na základě předložené situace byl předán informační zákres, poskytnutý zákres je pouze orientační!

Před zahájením stavby bude provedeno vytyčení PZ viz.odst.3 (<http://www.gridservices.cz/ds-online-vytyceni-pz>), následně během stavby kontrola PZ viz odst.10.

Při souběhu, křížení inž. sítí požadujeme dodržení ČSN 73 6005, TPG 702 01, TPG 702 04, zákon č.458/2000 Sb., případně další předpisy a ČSN související s uvedenou stavbou.

Pro realizaci stavby stanovujeme tyto podmínky:

Stávající krytí plynovodu a plynovodních přípojek musí být zachováno.

Budoucí úprava povrchu terénu nad plynárenským zařízením musí být provedena tak, aby nedošlo ke změně hloubky uložení plynárenského zařízení a povrch byl z rozebíratelného materiálu (dlažba, betonový asfalt, nearnovaný beton v tloušťce do 5 cm apod.).

Krytí plynovodu a plynovodních přípojek bude po realizaci terénních úprav v rozsahu od 0,8 m do 1,5 m (dle TPG 70201 a 736005, tabulka B1).

V případě nedodržení stávajícího krytí bude plynovod nebo plynovodní přípojky přeloženy na náklad investora. Termín provedení přeložky a práce na přeložce mohou být prováděny jen po předchozí dohodě s odpovědným pracovníkem GridServices, s.r.o., regionální operativní správy sítě.

Vlastnictví přeložené části plynárenského zařízení je upraveno zákonem č. 458/2000 Sb. v platném znění, § 70.

Smluvní vztahy na provedení přeložky plynárenských zařízení budou ošetřeny písemnou smlouvou mezi majitelem plynárenského zařízení a investorem.

Na případnou přeložku plynárenských zařízení bude vydáno samostatné stanovisko.

Při skrývkách konstrukční vrstvy vozovky (niveleta nebude změněna), dojde k dočasnému snížení krytí části plynovodu a plynovodních přípojek. Při pojiždění těžké stavební techniky může dojít k poškození plynárenského zařízení. K zajištění bezpečnosti a spolehlivému provozu navrhuje následující opatření:

a) Při skrývce a před uložení živých vrstev, po dohodě s odpovědným pracovníkem (Kontakt: <http://www.gasnet.cz/cs/kontaktni-system/> nebo Zákaznická linka 800 11 33 55), provést kontrolu těsnosti. Tuto kontrolu je nutné provádět i průběžně v průběhu stavby.

b) V místech uložení plynárenského zařízení včetně ochranného pásma není povoleno používat těžké stavební stroje pro hutnění. Není povolen přejezd těžkých nákladních vozidel a jiné těžké stavební techniky. V případě nutnosti přejezdu nad plynárenským zařízením včetně hutnění je zhotovitel stavby povinen dohodnout dodatečný způsob ochrany plynárenských zařízení.

Při stavbě je nutné postupovat v souladu s ČSN 73 6005, TPG 702 01, TPG 702 04 a dalších souvisejících předpisů.

GridServices, s.r.o.

Plynárenská 499/1  
Zábrdovice  
602 00 Brno  
T +420532221111  
F +420545578571  
E [info@gridservices.cz](mailto:info@gridservices.cz)  
I [www.gridservices.cz](http://www.gridservices.cz)  
IČ: 27935311  
DIČ: CZ27935311

Zapsán do obchodního rejstříku:  
Krajský soud v Brně  
oddíl C, vložka 57165  
26.07.2007

Bankovní spojení:  
Československá obchodní banka,  
a.s.  
Číslo účtu: 17837923  
Kód banky: 0300

Stávající plynárenské zařízení musí být zabezpečeno vhodným způsobem proti poškození. Požadujeme respektovat průběh a ochranné pásmo plynárenského zařízení. Při realizaci stavby je nutno dodržovat veškerá pravidla stanovená pro práce v ochranném pásmu plynárenského zařízení (ochranné pásmo je souvislý prostor v bezprostřední blízkosti plyn.zařízení vymezený svislými rovinami vedenými ve vodorovné vzdálenosti 1,0 m na obě strany od půdorysu plyn. zařízení - dle Zákona 458/2000 Sb.v platném znění).

V ochranném pásmu plynárenského zařízení nebude realizována žádná pevná ani dočasná stavba, nebude skladován materiál, prováděny terénní úpravy, vysazovány stromy a dřeviny a pojížděno těžkou technikou. Objekty betonových základů, podezdívky, opěrné zdi, zídky, zábradlí, oplocení vč. sloupků, svislé dopravní značení, propustky, vpusti, prvky mobiliáře, pilíře, skříně, rozvaděče, propojovací šachty, sloupy apod. musí být situovány mimo ochranné pásmo plynárenského zařízení.

Upozorňujeme, že provozovatel distribuční soustavy má právo vstupovat a vjíždět na cizí nemovitosti v souvislosti se zřizováním a provozováním distribuční soustavy a plynovodních přípojek. Plynárenské zařízení musí zůstat volně přístupné z důvodu inspekčních a kontrolních činností.

- Při stavebních pracích nesmí dojít k poškození plynárenského zařízení.

V ochranném pásmu plynárenského zařízení budou práce prováděny výhradně ručním způsobem tak, aby nenarušily bezpečný provoz uvedených plynárenských zařízení a plynovodních přípojek.

- V případě kanalizace - křížení a souběh kanalizace s plynárenským zařízením a plynovodními přípojkami (dále jen PZ) musí být v souladu s ČSN 73 6005, tab. 1 a 2

- obrysy kanalizačních šachet požadujeme situovat mimo ochranné pásmo PZ (minimální vzdálenost mezi povrchem šachty a plynovodem musí být 500 mm)

- kanalizace bude křížit plynárenská zařízení spodem úhel křížení 90°, v technicky zdůvodněných případech max. 60°  
- bude dodržena mj. ČSN 73 6005, TPG 702 04, zákon č.458/2000 Sb. ve znění pozdějších předpisů, případně další předpisy související s uvedenou stavbou

- při křížení plynovodů z materiálu PE bude provedena kontrola funkčnosti signalizačního vodiče

- při křížení PZ z materiálu OCEL bude na náklady GridServices, s.r.o. provedena diagnostika stavu potrubí (bude upřesněno na místě stavby).

- Pokud realizace stavby vyvolá výškovou nebo směrovou úpravu trasy plynárenského zařízení, bude toto posuzováno jako přeložka. Náklady budou hrazeny investorem stavby.

- V případě VO vzdálenost vnější hrany betonového základu stožáru od líce plynovodního potrubí musí být minimálně 500 mm. Hloubku základu stožáru nutno určit tak, aby stabilita stožáru zůstala zachována i při odkrytí sousedního plynárenského zařízení. Pokud je sloup uzemněn, musí být zemnicí vodič uložen na opačnou stranu než je plynovod. Pro uložení kabelů VO bude dodržena prostorová norma (ČSN 73 6005).

Toto stanovisko se nevztahuje k jakémukoliv zásahu na stávajícím PZ (přeložka, odpojení, úprava, osazení ochranné trubky, chráničky apod.). Případný zásah na PZ musí být řešen samostatným stanoviskem. Kontaktní osoba pro přeložku (technik PPZ v příslušné oblasti) viz kontaktní systém: <http://www.gasnet.cz/cs/kontaktni-system/>

V rozsahu této stavby souhlasíme s povolením stavby dle zákona 183/2006 Sb. ve znění pozdějších předpisů. Tento souhlas platí pro územní řízení, řízení o územním souhlasu, veřejnoprávní smlouvy pro umístění stavby, zjednodušené územní řízení, ohlášení, stavební řízení, společné územní a stavební řízení, veřejnoprávní smlouvu o provedení stavby nebo oznámení stavebního záměru s certifikátem autorizovaného inspektora.

V zájmovém území se mohou nacházet plynárenská zařízení jiných vlastníků či správců, případně i dlouhodobě nefunkční/neprovozovaná plynárenská zařízení bez dostupných informací o jejich poloze a vlastnictví.

Plynárenské zařízení a plynovodní přípojky jsou dle ust. § 2925 zákona č. 89/2012 Sb., občanského zákoníku, provozovány jako zařízení zvláště nebezpečné a z tohoto důvodu jsou chráněny ochranným pásmem dle zákona č.458/2000 Sb. ve znění pozdějších předpisů.

Nedodržení podmínek uvedených v tomto stanovisku zakládá odpovědnost stavebníka za vzniklé škody.

Rozsah ochranného pásma je stanoven v zákoně 458/2000 Sb. ve znění pozdějších předpisů.

Při realizaci uvedené stavby budou dodrženy podmínky pro provádění stavební činnosti:

1) Za stavební činnosti se pro účely tohoto stanoviska považují všechny činnosti prováděné v ochranném pásmu plynárenského zařízení a plynovodních přípojek (tzn. i bezvýkopové technologie a terénní úpravy) a činnosti mimo ochranné pásmo, pokud by takové činnosti mohly ohrozit bezpečnost a spolehlivost plynárenského zařízení a plynovodních přípojek (např. trhací práce, sesuvy půdy, vibrace, apod.).

- 2) Stavební činnosti je možné realizovat pouze při dodržení podmínek stanovených v tomto stanovisku. Nebudou-li tyto podmínky dodrženy, budou stavební činnosti, považovány dle § 68 zákona č.458/2000 Sb. ve znění pozdějších předpisů za činnost bez našeho předchozího souhlasu. Při každé změně projektu nebo stavby (zejména trasy navrhovaných inženýrských sítí) je nutné požádat o nové stanovisko k této změně.
- 3) Před zahájením stavební činnosti bude provedeno vytyčení trasy a přesné určení uložení plynárenského zařízení a plynovodních přípojek. Vytyčení trasy provede příslušná provozní oblast (formulář a kontakt naleznete na [www.gridservices.cz](http://www.gridservices.cz) nebo NONSTOP zákaznická linka 800 11 33 55). Při žádosti uvede žadatel naši značku (číslo jednací) uvedenou v úvodu tohoto stanoviska. O provedeném vytyčení trasy bude sepsán protokol. Přesné určení uložení plynárenského zařízení a plynovodních přípojek je povinen provést stavebník na svůj náklad. Bez vytyčení trasy a přesného určení uložení plynárenského zařízení a plynovodních přípojek stavebníkem nesmí být vlastní stavební činnosti zahájeny. Vytyčení plynárenského zařízení a plynovodních přípojek považujeme za zahájení stavební činnosti.
- 4) Bude dodržena mj. ČSN 73 6005, TPG 702 04, zákon č.458/2000 Sb. ve znění pozdějších předpisů, případně další předpisy související s uvedenou stavbou.
- 5) Pracovníci provádějící stavební činnosti budou prokazatelně seznámeni s polohou plynárenského zařízení a plynovodních přípojek, rozsahem ochranného pásma a těmito podmínkami.
- 6) Při provádění stavební činnosti, vč. přesného určení uložení plynárenského zařízení je stavebník povinen učinit taková opatření, aby nedošlo k poškození plynárenského zařízení a plynovodních přípojek nebo ovlivnění jejich bezpečnosti a spolehlivosti provozu. Nebude použito nevhodného nářadí, zemina bude těžena pouze ručně bez použití pneumatických, elektrických, bateriových a motorových nářadí.
- 7) Odkryté plynárenské zařízení a plynovodní přípojky budou v průběhu nebo při přerušení stavební činnosti řádně zabezpečeny proti jejich poškození.
- 8) V případě použití bezvýkopových technologií (např. protlaku) bude před zahájením stavební činnosti provedeno úplné obnažení plynárenského zařízení a plynovodních přípojek v místě křížení na náklady stavebníka. V případě, že nebude tato podmínka dodržena, nesmí být použita bezvýkopová technologie.
- 9) Stavebník je povinen neprodleně oznámit každé i sebemenší poškození plynárenského zařízení nebo plynovodních přípojek (vč. izolace, signalizačního vodiče, výstražné fólie atd.) na telefon 1239.
- 10) Před provedením zásypu výkopu bude provedena kontrola dodržení podmínek stanovených pro stavební činnosti, kontrola plynárenského zařízení a plynovodních přípojek. Kontrolu provede příslušná provozní oblast (formulář a kontakt naleznete na [www.gridservices.cz](http://www.gridservices.cz) nebo NONSTOP zákaznická linka 800 11 33 55). Při žádosti uvede žadatel naši značku (číslo jednací) uvedenou v úvodu tohoto stanoviska. Povinnost kontroly se vztahuje i na plynárenské zařízení, které nebylo odhaleno. O provedené kontrole bude sepsán protokol. Bez provedené kontroly nesmí být plynárenské zařízení a plynovodní přípojky zasypány. V případě, že nebudou dodrženy výše uvedené podmínky, je stavebník povinen na základě výzvy provozovatele plynárenského zařízení a plynovodních přípojek, nebo jeho zástupce doložit průkaznou dokumentaci o nepoškození plynárenského zařízení a plynovodních přípojek během výstavby nebo provést na své náklady kontrolní sondy v místě styku stavby s plynárenským zařízením a plynovodními přípojkami.
- 11) Plynárenské zařízení a plynovodní přípojky budou před zásypem výkopu řádně podsypány a obsypány těžkým pískem, bude provedeno zhutnění a bude osazena výstražná fólie žluté barvy, vše v souladu s ČSN EN 12007-1-4, TPG 702 01, TPG 702 04.
- 12) Neprodleně po skončení stavební činnosti budou řádně osazeny všechny poklapy a nadzemní prvky plynárenského zařízení a plynovodních přípojek.
- 13) Poklapy uzávěrů a ostatních armatur na plynárenském zařízení a plynovodních přípojkách, vč. hlavních uzávěrů plynu (HUP) na odběrném plynovém zařízení udržovat stále přístupné a funkční po celou dobu trvání stavební činnosti.
- 14) Případné zřizování staveniště, skladování materiálů, stavebních strojů apod. bude realizováno mimo ochranné pásmo plynárenského zařízení a plynovodních přípojek (není-li ve stanovisku uvedeno jinak).
- 15) Bude zachována hloubka uložení plynárenského zařízení a plynovodních přípojek (není-li ve stanovisku uvedeno jinak).
- 16) Při použití nákladních vozidel, stavebních strojů a mechanismů zabezpečit případný přejezd přes plynárenské



zařízení a plynovodní přípojky uložením panelů v místě přejezdu plynárenského zařízení.

Platí pouze pro území vyznačené v příloze tohoto stanoviska a to 24 měsíců ode dne jeho vydání.

V případě dotčení pozemku v majetku společnosti GasNet, s.r.o. je třeba dále projednat smluvní vztah k tomuto pozemku. Kontakt na projednání naleznete na adrese [www.gasnet.cz/cs/kontaktni-system/](http://www.gasnet.cz/cs/kontaktni-system/), činnost "Smluvní vztahy - pozemky a budovy plynárenských zařízení", případně na NONSTOP zákaznické lince 800 11 33 55.

Za správnost a úplnost dokumentace předložené s žádostí včetně jejího souladu s platnými předpisy plně zodpovídá její zpracovatel. Stanovisko nenahrazuje případná další stanoviska k jiným částem stavby.

V případě další korespondence nebo jednání (např. změna stavby) uvádějte naši značku - 5002163604 a datum tohoto stanoviska. Kontakty jsou k dispozici na [www.gridservices.cz](http://www.gridservices.cz) nebo NONSTOP zákaznická linka 800 11 33 55.

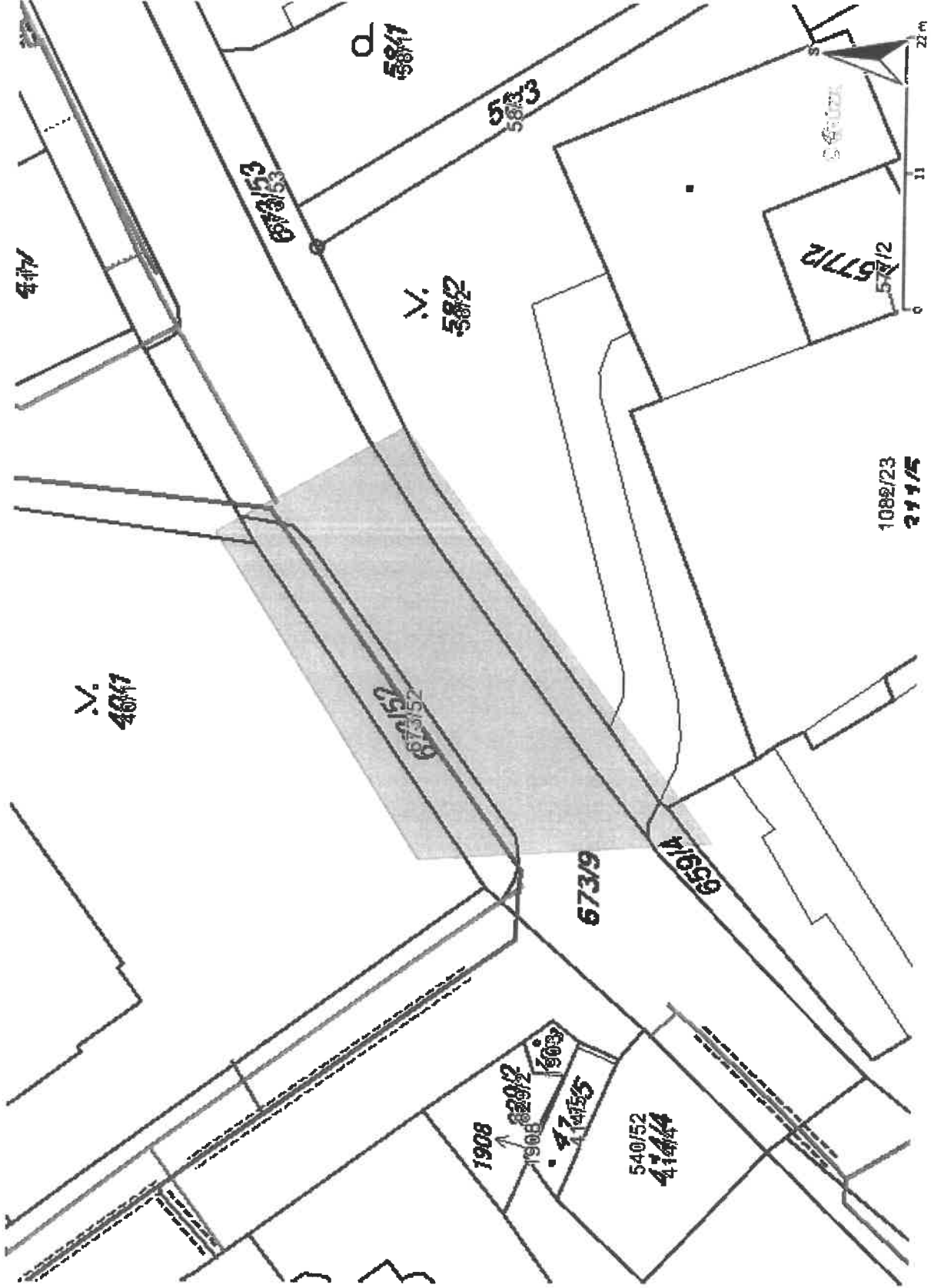


GasNet, s.r.o.  
zastoupená společností GridServices, s.r.o., IČ 279 35 311  
Jan Štoudek  
Technik externích požadavků-Morava  
Oddělení zpracování ext.požadavků-Morava  
+420595142035  
[jan.stoudek@gasnet.cz](mailto:jan.stoudek@gasnet.cz)

Přílohy: Orientační zakres plynárenského zařízení, Orientační zakres plynárenského zařízení, Ověřená příloha žadatele

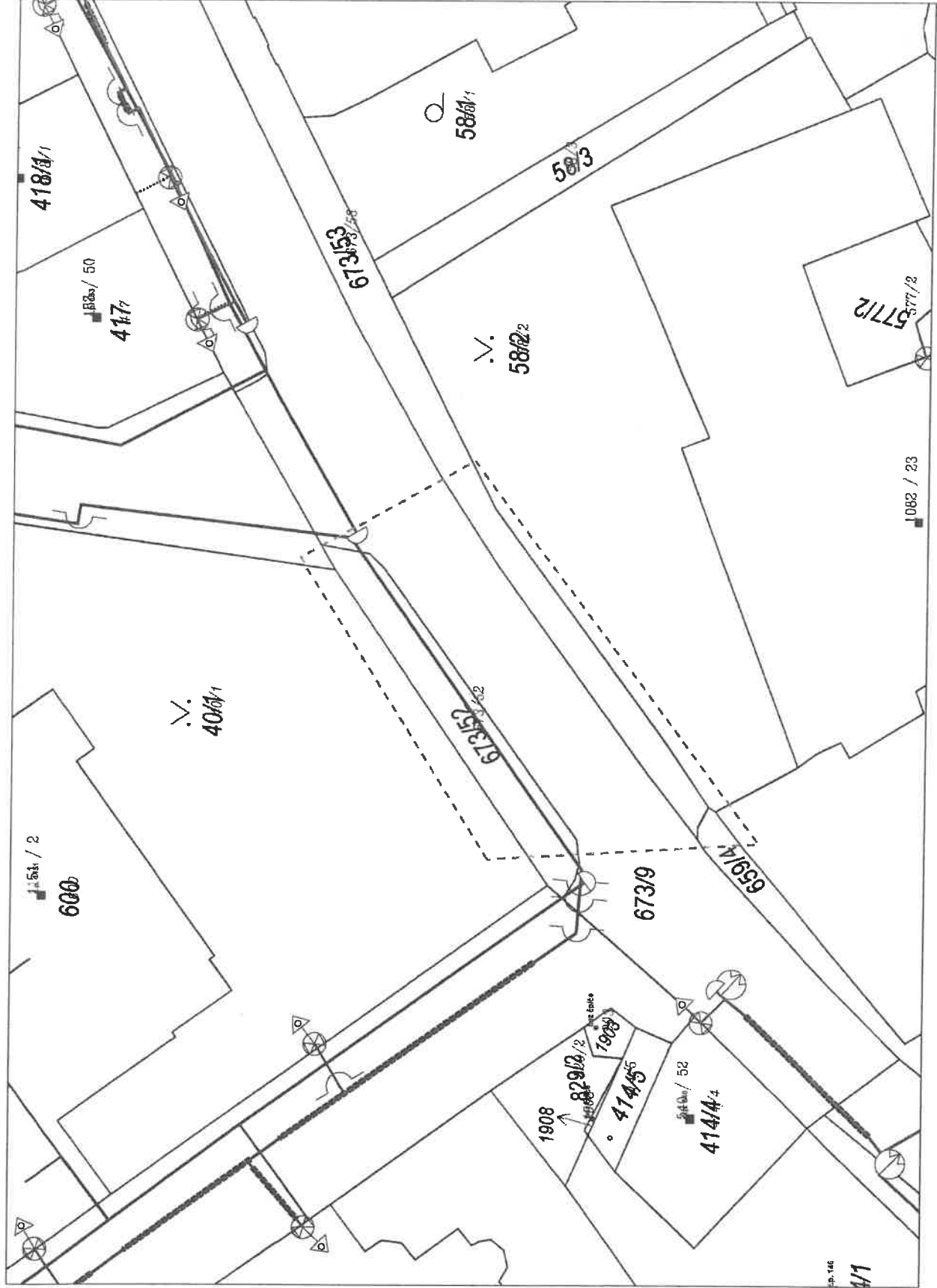
**Příloha: Orientační zakres plynárenského zařízení. Tato příloha je nedílnou součástí stanoviska č. 5002163604 ze dne 01.07.2020.**

Provozovatel DS: GasNet, s.r.o.; Stavebník: Ing. Marek Milich, Vrchní cesta 124, 74266 Štřamberk, K.ú.: Nový Jičín-Horní Předměstí.



**Legenda:**

linie plynovodu	
NTL	—
STL	—
VTL	—
VVTL	—
nefunkční	—
plánovaná stavba před realizací	—
ve výstavbě, neuvedeno do provozu	—
regulační stanice	◻
ochranné zařízení	---
kabel	—
elektropřípojka	—
kabel protikorozní ochrany	—
anodové uzemnění	—
stanice katodové ochrany	⊞
pásmo vlivu anodového uzemnění SKAO	■
neplynovodní zařízení (linie/bod)	— ●

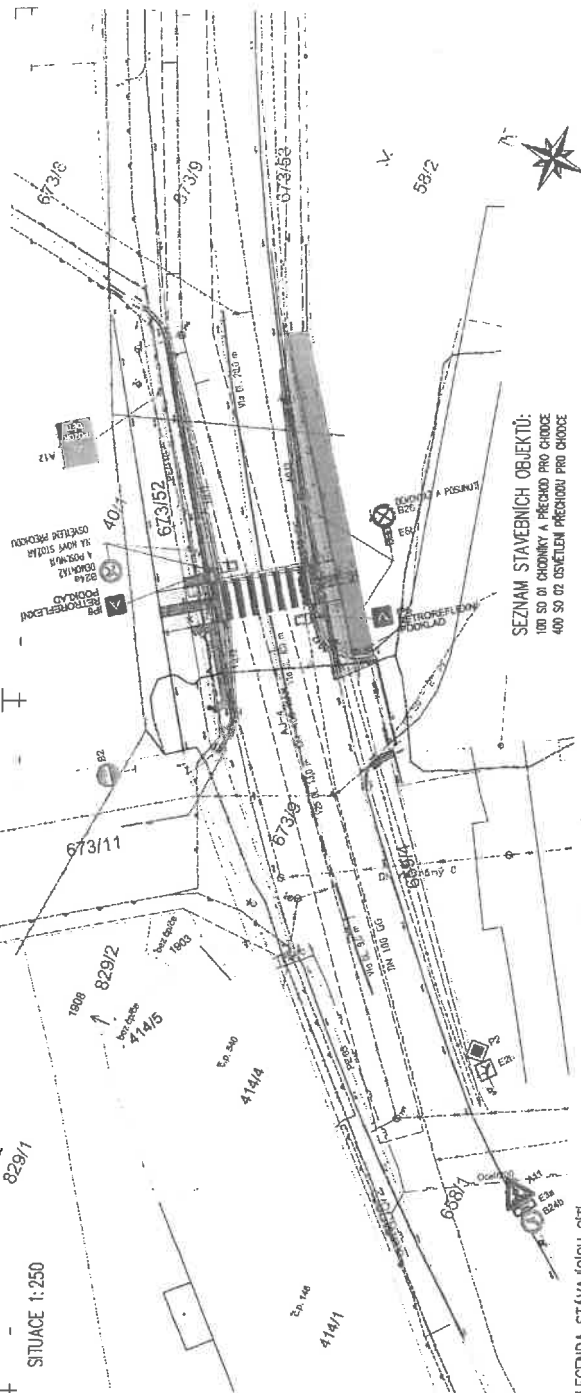


Legenda:

linie plynovodu	
NTL	—
STL	—
VTL	—
WVTL	—
netunikční plánovaná stavba před realizací	—
ve výstavbě, neuvedeno do provozu	—
regulační stanice	◻
ochranné zařízení	◻
kabel	—
elektrořípojka	—
kabel protikorozní ochrany	—
anodové uzemnění	—
stanice katodové ochrany	◻
pásmo vlivu anodového uzemnění SKAO	◻
neplynovodní zařízení (linie/ bod)	◉

DETAIL 1:100

SITUACE 1:250



SEZNAM STAVEBNÍCH OBJEKTŮ:  
100 SO 01 CHODNÍKY A PŘECHOD PRO CHODCE  
400 SO 02 OSVĚTLÉNÍ PŘECHODU PRO CHODCE


LEGENDA STÁVAJÍCÍCH SÍTÍ

- SÍŤKAN – JEDNOTNÁ KANALIZACE
- SÍŤKAN – PŘEBĚŽNÝ PŘECHOD JEDNOTNÉ KANALIZACE
- SÍŤKAN – VODOVOD
- ČEZ DISTRIBUCE – NÍZKÉ NAPĚTÍ (NAZEMNÍ)
- ČEZ DISTRIBUCE – NÍZKÉ NAPĚTÍ (PODZEMNÍ)
- CETN – ZAMĚŘENÝ PŘEBĚH PODZEMNÍHO METALICKÉHO KABELU
- CETN – NEPŘIČÍMÁVAJÍCÍ
- CETN – ZAMĚŘENÝ PŘEBĚH PODZEMNÍHO OPTICKÉHO KABELU
- ORO SERVICES – STL PLÁNOVOD
- ORO SERVICES – STL PLÁNOVOD
- MĚSTO N. JIČÍN – STAV. TRASA PODZEMNÍHO EL. VEDENÍ SÍŤ VO
- MĚSTO N. JIČÍN – NOVA TRASA PODZEMNÍHO EL. VEDENÍ SÍŤ VO
- MĚSTO N. JIČÍN – NOVA TRASA PODZEMNÍHO EL. VEDENÍ SÍŤ VO (MĚSTO NA STÁVAJÍCÍ)
- NOVÝ PŘEBĚŽNÝ TRÁKOVÝ DN 100 (MĚSTO NA STÁVAJÍCÍ)
- LED PŘECHODOVÉ SVĚTLIDLO NA VLÍZÁČNÍKU PO 1
- DELKY 1,5 m, NA NOVEN OCEL ZN. STOŽÁŘU PA 6

LEGENDA MATERIÁLU

- NOVÝ CHODNÍK-BETONOVÁ DLAŽBA "TEROK" SĚLA TL 60 mm (PLOCHA 4,9 m<sup>2</sup>)
- NOVÝ CHODNÍK-BETONOVÁ DLAŽBA "KOSTKA" SĚLA TL 60 mm (PLOCHA 3,6 m<sup>2</sup>)
- NOVÝ CHODNÍK-BETONOVÁ DLAŽBA RELIEFNI ČLOVKA TL 60 mm (PLOCHA 9,6 m<sup>2</sup>)
- PŘEDLÁŽENÍ STÁVAJÍCÍHO CHODNÍKU BETONOVÁ DLAŽBA "TEROK" SĚLA TL 60 mm (PLOCHA 4,8 m<sup>2</sup>)
- PŘEDLÁŽENÍ STÁVAJÍCÍHO CHODNÍKU BETONOVÁ DLAŽBA "KOSTKA" SĚLA TL 60 mm (PLOCHA 3,6 m<sup>2</sup>)
- RESEK NOVÝ BETON. OBRUBNÍK ØP2 250/200 mm (PLOCHA 15,2 m<sup>2</sup>)
- ÚPRAVA HRANICE ZNĚKOVIN KŘETEM ŠÍŘKY 250 mm (PLOCHA 16,9 m<sup>2</sup>)
- REZULTIVNICE (PLOCHA 41,7 m<sup>2</sup>)

# C3(D 100 SO 01.2)

	Ing. Marek Milich Studniho 99/31, 742 21 Kojčelice Tel.: 439 730 191 370 E-mail: marek.milich@opm.com IČO: 04 32 85 30	ZAPOJENÝ PROJEKTANT : ING. VIT FRYBAK VYPRACOVAN : ING. MAREK MILICH KONTROLOVAL : ING. VIT FRYBAK	DATUM : 5/2020 ZAKAZK.Č. : 006/2020 FORMÁT : 20x4 STUPEŇ : SOUPRAVA
	MĚSTSKÝ ÚŘAD : NOVÝ JIČÍN INVESTOR : MĚSTO NOVÝ JIČÍN, ul. Štramberk 171, 741 01 Nový Jičín ÚŘADNÍ TEL. : MĚSTO NOVÝ JIČÍN, ul. Štramberk 171, 741 01 Nový Jičín	<b>PŘECHOD PRO CHODCE PŘED OBJEKTEM FOKUSU NA ULICI K NEMOONICI V NOVÉM JIČÍNĚ</b> KOORDINÁČNÍ STUŽNÁK VRRRES 1:100, 1:250	

Tento doklad je nedílnou součástí rozhodnutí Městského úřadu Nový Jičín,  
č.j.: GS143 ze dne 14.6.2021

Podpis:



**Severomoravské vodovody  
a kanalizace Ostrava a.s.**  
se sídlem 28. října 1235/169,  
Mariánské Hory, 709 00 Ostrava

Ing. Marek Milich  
Vrchní cesta 124  
742 66 Štramberk

Značka: 9773/V020478/2020/NO

Ostrava, dne: 11.8.2020

**Věc: Přechod pro chodce před objektem Fokusu na ulici K nemocnici v Novém Jičíně,  
parc.č. 58/2, 673/53, 673/9, 673/52, k.ú. Nový Jičín-Horní Předměstí**  
Investor: Město Nový Jičín  
*Stanovisko pro územní a stavební řízení*

K existenci sítí (ke stavebnímu záměru) pro výše uvedenou stavbu jsme vydali stanovisko dne 29.04.2020 pod zn.: 9773/V012140/2020/AUTOMAT. Dále jsme pro výše uvedenou stavbu vydali sdělení dne 02.07.2020 pod zn.: 9773/V016618/2020/NO.

#### Popis stavby:

Předložená dokumentace řeší stavbu přechodu pro chodce včetně vybudování nového osvětlení na pozemcích parc. č. 58/2, 673/53, 673/9, 673/52, k.ú. Nový Jičín-Horní Předměstí. Součástí stavby je rozšíření chodníkového tělesa, včetně realizace nových kamenných obrub. V novém návrhu je v obou směrech jízdy uvažováno vybudování nových stožárů osvětlení včetně výložníků. Napojení bude provedeno na stávající elektrickou podzemní síť VO. Pod obrubníkem bude uložen podélný trativod s napojením na trativod stávající komunikace. Odvodnění se nemění.

#### Členění stavby:

SO 01 Chodníky a přechod pro chodce  
SO 02 Osvětlení přechodu pro chodce

S výše uvedenou stavbou **souhlasíme** za níže uvedených podmínek.

#### Stanovisko k umístění:

Realizaci výše uvedené stavby na pozemku parc. č. 58/2, 673/53, 673/9, 673/52, k.ú. Nový Jičín-Horní Předměstí **dojde ke střetu** s vodohospodářským zařízením v majetku SmVaK Ostrava a.s., a to s **vodovodními řadami DN 100 GG, DN 80 GG a kanalizačním sběračem jednotné kanalizace DN 400 KAM** – viz mapová příloha (dále jen „v provozování SmVaK Ostrava a.s.“). Požadujeme respektovat tato zařízení – viz Podmínky týkající se realizace stavby.

Stavbou inženýrských sítí k navrhovanému objektu a staveb souvisejících je nutné respektovat dotčené zařízení (uvedené výše) – viz Podmínky týkající se realizace stavby.

Zákes dotčených zařízení v provozování SmVaK Ostrava a.s. je pouze orientační, proto je povinností investora – stavebníka před zahájením prací požádat o vytyčení zařízení v provozování SmVaK Ostrava a.s.

Vytyčení provede na základě objednávky (vodovod – středisko vodovodních sítí Nový Jičín, tel. č.: 556 779 225, 556 779 221, příp. 556 779 250, kanalizace – středisko kanalizačních sítí Nový Jičín, tel. č.: 556 779 268, příp. 556 779 257). V případě nesplnění této povinnosti je investor – stavebník povinen nahradit vlastníkově a provozovateli případnou škodu způsobenou na vodohospodářském zařízení v důsledku neprovedení vytyčení.

Dále **upozorňujeme, že v předmětné lokalitě se nachází stávající vodovodní, kanalizační přípojky**, které nejsou v majetku, ani v provozování SmVaK Ostrava a.s. - **tyto přípojky nutno respektovat**. Zákes těchto přípojek je pouze orientační, za účelem získání informace o přesné poloze těchto přípojek (příp. o jejich hloubce uložení) nutno kontaktovat jejich vlastníka.

#### Připomínky k projektové dokumentaci:

- Ve stanovisku k existenci sítí jsme požadovali do projektové dokumentace v případě řešení inženýrských sítí nebo přípojek za pomoci protlaku uvést následující podmínku „*Přesnou hloubku uložení vodovodu, resp. kanalizace nutno ověřit ručně kopanou sondou za účasti zástupců SmVaK Ostrava a.s. (kontakty viz výše), které je nutné přizvat také ke kontrole zápichové jámy před zpětným zásypem, pokud došlo během těchto prací k obnažení zařízení v provozování SmVaK Ostrava a.s. O provedených kontrolách bude proveden písemný zápis do stavebního deníku předmětné stavby.*“ Tato podmínky v PD nebyla uvedena. Před podáním na stavební úřad k povolení stavby požadujeme výše uvedené do PD zapracovat.

#### Podmínky týkající se realizace stavby:

Při provádění prací, jimiž mohou být dotčena zařízení v provozování SmVaK Ostrava a.s., je stavebník povinen učinit veškerá opatření tak, aby nedošlo k poškození tohoto zařízení a splnit následující podmínky:


- Před zahájením zemních prací je stavebník – investor povinen zabezpečit vytyčení zařízení v provozování SmVaK Ostrava a.s., s vytyčením prokazatelně seznámit pracovníky, kteří budou práce provádět (kontakty viz výše).
- Zemní práce do vzdálenosti 1 m od okraje zařízení v provozování SmVaK Ostrava a.s. budou prováděny ručním výkopem se zvýšenou opatrností tak, aby nedošlo k poškození našich vedení a zařízení. V případě obnažení potrubí bude toto zabezpečeno před poškozením a bude přizván zástupce SmVaK Ostrava a.s. (kontakt viz výše) za účelem provedení kontroly obnaženého zařízení. Na místě bude se zástupcem SmVaK Ostrava a.s. dohodnut další postup. V případě zjištění porušení této podmínky, bude stavebník povinen na vyzvání SmVaK Ostrava a.s. opětovně provést obnažení dotčeného zařízení pro provedení dodatečné kontroly.
- U přípojek k liniovým stavbám v místě souběhu se zařízení v provozování SmVaK Ostrava a.s. požadujeme dodržet odstupovou vzdálenost dle zákona č. 274/2001 Sb. v platném znění, viz níže.
- Při křížení se zařízení v provozování SmVaK Ostrava a.s. a také s vodovodní, resp. kanalizační přípojkou, příp. s vnitřním vodovodem, s vnitřní kanalizací dodržet svislou vzdálenost dle ČSN 73 6005.
- Křížení se zařízení v provozování SmVaK Ostrava a.s. požadujeme provádět kolmo, max. pod úhlem 45 stupňů. Křížení nebude prováděno v místě napojení vodovodních přípojek na vodovodní řad ve vzdálenosti menší než 0,6 m od stávajících ovládacích armatur na vodovodním potrubí (šoupáků, hydrantů, domovních uzavíracích ventilů), kanalizačních šachet. U křížení v místě vodárenských šachet nutno respektovat vzdálenost 1,5 m.
- V místě křížení se zařízení v provozování SmVaK Ostrava a.s. požadujeme přípojky IS uložit do chráničky (ochranné trubky) v šířce ochranného pásma zařízení v provozování SmVaK Ostrava a.s. (viz níže).
- Stavby pevných konstrukcí (sloupy osvětlení svislé dopravní značení, apod.), požadujeme umístit mimo ochranné pásmo vodovodního, resp. kanalizačního potrubí. Ochranná pásma jsou stanovena § 23 zákona č. 274/2001 Sb. v platném znění o vodovodech a kanalizacích pro veřejnou potřebu a jsou vymezena vodorovnou vzdáleností od vnějšího líce stěny potrubí na každou stranu
  - u vodovodních a kanalizačních řadů do průměru 500 mm včetně - 1,5 m.
- V rozsahu ochranného pásma našich vedení nebudou zřizovány skládky materiálu, zeminy apod.
- Při úpravě povrchu terénu v ochranném pásmu bude zachováno alespoň minimální krytí vodovodního, resp. kanalizačního potrubí v souladu s ČSN 73 6005 - se snižováním nebo zvyšováním vrstvy zeminy nesouhlasíme. Veškeré poklapy armatur (šoupátkové, hydrantové) a kanalizační poklapy požadujeme upravit do nivelety konečných úprav terénu.
- **Před záhozem bude přizván oprávněný zástupce příslušného střediska (viz výše) ke kontrole místa křížení a místa zásahu do ochranného pásma zařízení v provozování SmVaK Ostrava a.s. Tato kontrola bude zaznamenána ve stavebním deníku. Bez této kontroly nesouhlasíme se zahájením záhozu. Bez písemného dokladu o provedené kontrole zástupcem SmVaK Ostrava a.s. nesouhlasíme s udělením kolaudačního souhlasu, užívání stavby.**
- V případě řešení inženýrských sítí nebo přípojek za pomoci protlaku, požadujeme přesnou hloubku uložení vodovodu, resp. kanalizace ověřit ručně kopanou sondou za účasti zástupců SmVaK Ostrava a.s. (kontakty viz výše), které je nutné přizvat také ke kontrole zápichové jámy před zpětným zásypem, pokud došlo během těchto prací k obnažení zařízení v provozování SmVaK Ostrava a.s. O

provedených kontrolách bude proveden písemný zápis do stavebního deníku předmětné stavby. Bez uvedených kontrol nebude vydáno stanovisko pro kolaudaci, případně uvedení stavby do trvalého provozu

- Po dobu stavby budou přístupny ovládací armatury vodovodní sítě (šoupáky, hydranty a ventily na vodovodních přípojkách) a kanalizační poklapy případně zařízení související s kanalizací pro veřejnou potřebu (kanalizační čerpací stanice, odlehčovací komory, čistírny odpadních vod a podobně). Po dobu výstavby musí být také umožněn bezplatný přístup a příjezd odpovídající techniky ke zmiňovanému zařízení.
- Stávající zařízení v provozování SmVaK Ostrava a.s. požadujeme během prací zajistit proti poškození.
- V případě kolize s vodovodní, kanalizační přípojkou nutno respektovat ČSN 75 5411, ČSN 75 6101 a ČSN 73 6005.
- Případné poškození zařízení v provozování SmVaK Ostrava a.s. bude neprodleně oznámeno na poruchovou linku SmVaK Ostrava a.s. s nepřetržitou službou (tel. 800 292 300).
- Geodetické zaměření stavby v souřadnicovém systému JTSK a výškovém systému Bpv doporučujeme předat našemu oddělení GIS na e-mailovou adresu [gis@smvak.cz](mailto:gis@smvak.cz).
- **Upozorňujeme investora, resp. budoucího vlastníka stavby, že v souladu s příslušnými ustanoveními zákona č. 274/2001 Sb. ve znění pozdějších předpisů, je povinen umožnit vstup zaměstnancům provozovatele stávajícího zařízení, včetně příjezdu potřebné mechanizace na pozemky, na nichž nebo pod nimiž se nachází vodovody či kanalizace včetně jejich příslušenství, a to za účelem zajištění jejich řádného provozování, údržby a provádění oprav.**

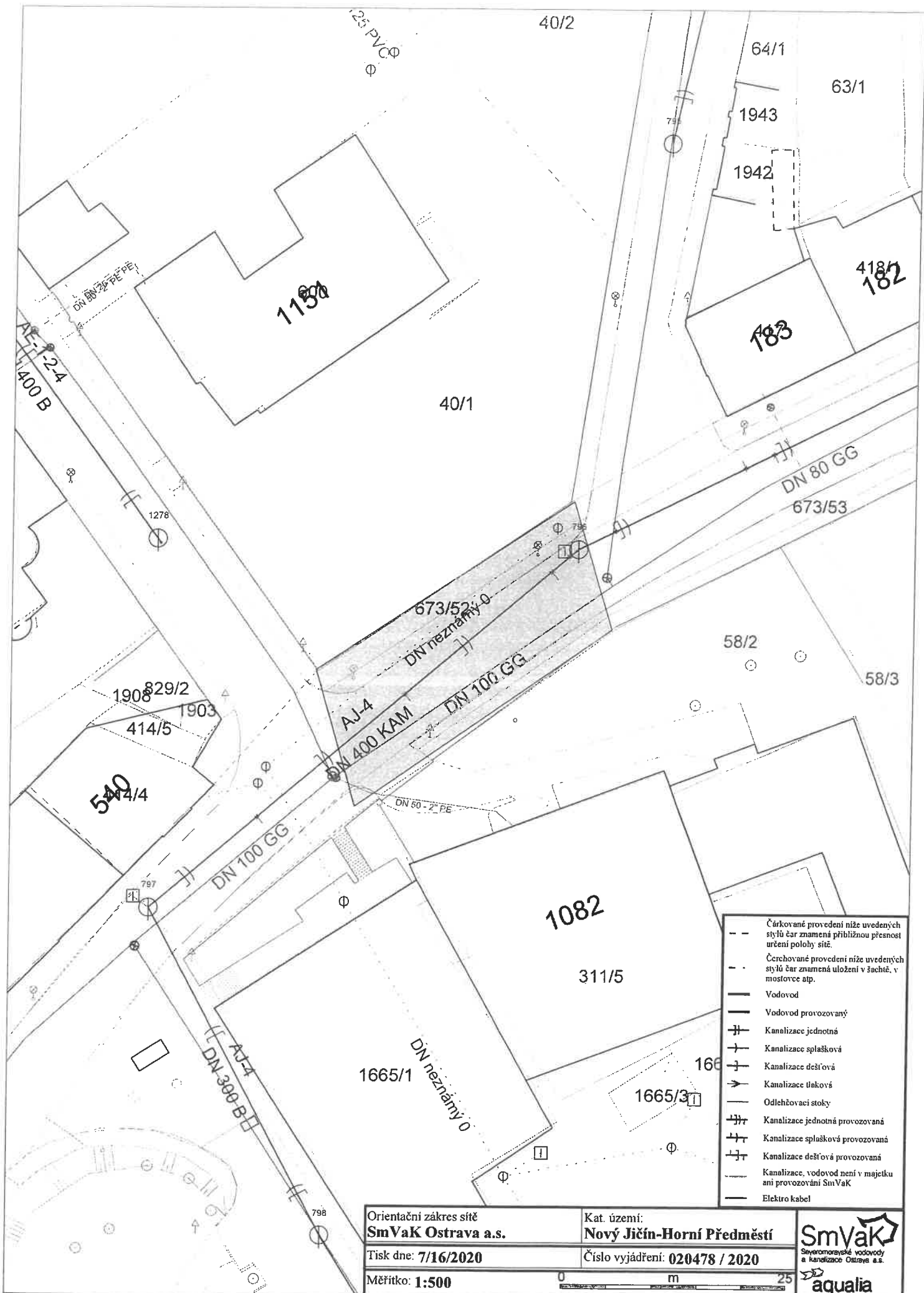
Platnost tohoto stanoviska je 1 rok.

**Severomoravské vodovody  
a kanalizace Ostrava a.s.**  
28. října 1235/169, Mariánské Hory,  
709 00 Ostrava 39

  
Ing. Lumír Pavelek  
vedoucí technického odboru

**Přílohy:**

- Orientační zakres zařízení v provozování SmVaK Ostrava a.s.



- Čárkované provedení níže uvedených stylů čar znamená přibližnou přesnost určení polohy sítě.
- - - Čerchované provedení níže uvedených stylů čar znamená uložení v šachtě, v mostovce atp.
- Vodovod
- Vodovod provozovaný
- ⊕ Kanalizace jednotná
- ⊕ Kanalizace splašková
- ⊕ Kanalizace dešťová
- ⊕ Kanalizace tlaková
- Odlehčovací stoky
- ⊕ Kanalizace jednotná provozovaná
- ⊕ Kanalizace splašková provozovaná
- ⊕ Kanalizace dešťová provozovaná
- Kanalizace, vodovod není v majetku ani provozování SmVaK
- Elektro kabel

Orientační zakres sítě <b>SmVaK Ostrava a.s.</b>	Kat. území: <b>Nový Jičín-Horní Předměstí</b>
Tisk dne: <b>7/16/2020</b>	Číslo vyjádření: <b>020478 / 2020</b>
Měřítko: <b>1:500</b>	







**SPRÁVA SILNIC MORAVSKOSLEZSKÉHO KRAJE,**  
příspěvková organizace  
středisko Nový Jičín  
Suvorovova 525, 741 11 Nový Jičín

Příspěvková organizace  
Moravskoslezského kraje



VÁŠ DOPIS ZN.:  
ZE DNE:  
NAŠE ZN.: 11/210/16203/06/2020

VYŘIZUJE: Irena Navrátilová  
TEL.: 555 531 354  
FAX: 556 710 139  
EMAIL: [irena.navratilova@ssmsk.cz](mailto:irena.navratilova@ssmsk.cz)

DATUM: 26. června 2020

Ing. Marek Milich  
Štefánikova 58/31  
742 21 Kopřivnice

Tento doklad je nedílnou součástí rozhodnutí Městského úřadu Nový Jičín,  
č.j.: 65143 ze dne 14.6.2020

Podpis:



### **Přechod pro chodce před objektem Fokusu na ulici K Nemocnici v Novém Jičíně Vyjádření k DSP**

Dle předložené situace dojde v rámci stavby k dotčení silničního tělesa III/04816 a silničního pozemku parc.č. 673/9 na k.ú. Nový Jičín Horní Předměstí. Součástí stavby je uložení kabelu VO do silničního tělesa III/04816 a osazení přechodových svítidel.

SSMSK středisko Nový Jičín souhlasí s umístěním stavby a se stavbou pouze za předpokladu respektování dále stanovených podmínek:

Pro trvalý zábor silničního pozemku parc.č. 673/9 (vybočení stávajících chodníků) uzavře investor stavby s vlastníkem pozemku Smlouvu o budoucí darovací smlouvě do zahájení řízení ve věci povolení stavby.

Pro umístění zemního kabelu VO do pozemku parc.č. 673/9 v majetkové správě SSMSK střediska Nový Jičín uzavře investor stavby s vlastníkem pozemku Smlouvu o budoucí smlouvě o zřízení věcného břemene a to ve lhůtě do zahájení řízení ve věci umístění stavby. Vedení do silničního pozemku lze umístit až následně po uzavření této smlouvy.

Přechod kabelu VO přes silniční těleso III/04816 bude proveden protlakem s umístěním montážních jam v oboustranném chodníkovém tělese.

Min. krytí vedení bude 1,2 m pod niveletu vozovky komunikace III/04816. Vedení v celé šíři komunikace bude uloženo v chrániče.

Před zahájením protlaku komunikace III/04816 uzavře investor stavby se SSMSK střediskem Nový Jičín záznam o předání staveniště. K ukončení stavby doloží zaměření skutečného provedení stavby (hloubka krytí pod niveletu vozovky, výkres podélného řezu protlakem) a uzavře záznam o převzetí staveniště.

Protlak komunikace bude proveden v době od dubna do října kalendářního roku.

Pro provedení protlaku zajistí investor stavby vydání rozhodnutí místně příslušného silničního správního úřadu před zahájením stavby.

Oprava pracovní rýhy ve vozovce silnice III/04816 podél nově osazených silničních obrub bude provedena v pravidelném tvaru. Skladba opravy pracovní rýhy bude:  
podklad štď' fr. 0/32 min. tl. 10 cm, infiltrační postřik, ACL 5 cm na šířku 0,5 m , spojovací postřik, ACO tl.10 cm s přesahem 0,5 za ACL ( TP 146 ). – viz. vzorový řez PD

Pro změny dopravního značení v rámci stavby zajistí investor vydání stanovení místně příslušným silničním správním úřadem do zahájení řízení ve věci povolení stavby.

Na provizorní dopravní značení po dobu výstavby zajistí investor stavby vydání stanovení místně příslušným silničním správním úřadem.

DZ bude zřízeno v souladu s normou ČSN 12899-1 a ČSN01820, zákonem č.361/2000 Sb. a vyhl. Č. 30/2001 Sb. ve znění pozdějších předpisů, kterou se provádí pravidla provozu na pozemních komunikacích a bude umístěno dle TP 65 II.vydání „Zásady pro dopravní značení na pozemních komunikacích, vydaných Ministerstvem dopravy a spojů České republiky pod č.j. 532/2013-120-STSP/1 ze dne 31.7.2013 s účinností od 1.8.2013.

Zřízení DZ, příslušné ke komunikaci III/04816 lze protokolárně předat do majetkové správy SSMSK střediska Nový Jičín. Do doby protokolárního předání a převzetí bude DZ v majetku a plné údržbě investora stavby včetně právní odpovědnosti za stav a úplnou funkci DZ.

Na svislé dopravní značení poskytne investor stavby SSMSK středisku Nový Jičín záruku v délce 60- ti měsíců na vodorovné DZ pak 12 měsíců od dne protokolárního předání a převzetí dopravního značení.

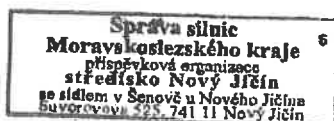
Dopravní značení bude provedeno dle přílohy č.1)

V případě, že dojde k poškození DZ IP 6 provede SSMSK výměnu DZ v základním provedení (nikoli v retroreflexním).

Stavební práce v rozsahu dotčení silničního tělesa III/04816 budou provedeny v době od dubna do října kalendářního roku.

Pro stavební práce v rozsahu dotčení silničního tělesa uzavře investor stavby se SSMSK střediskem Nový Jičín Smlouvu o užití silničního tělesa pro zvláštní užívání před zahájením stavby. Současně zajistí vydání rozhodnutí ve věci zvláštního užívání komunikace III/04816 místně příslušným silničním správním úřadem.

Ustanovení zákona 13/97 Sb. a vyhl. 104/00 Sb. ve znění pozdějších předpisů.



*M. L.*  
Ing. Lumír Zrník  
vedoucí střediska Nový Jičín

na vědomí

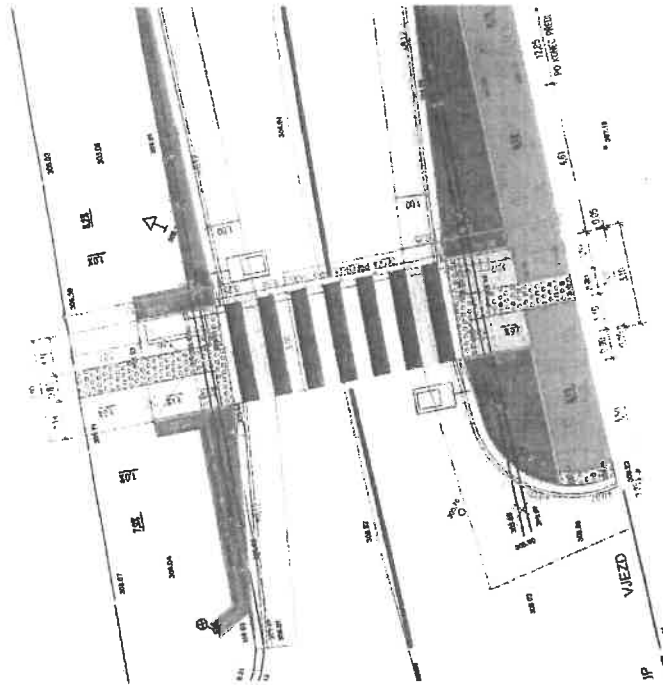
p. Jalůšková + záborový elaborát

Mgr. Týle + situace

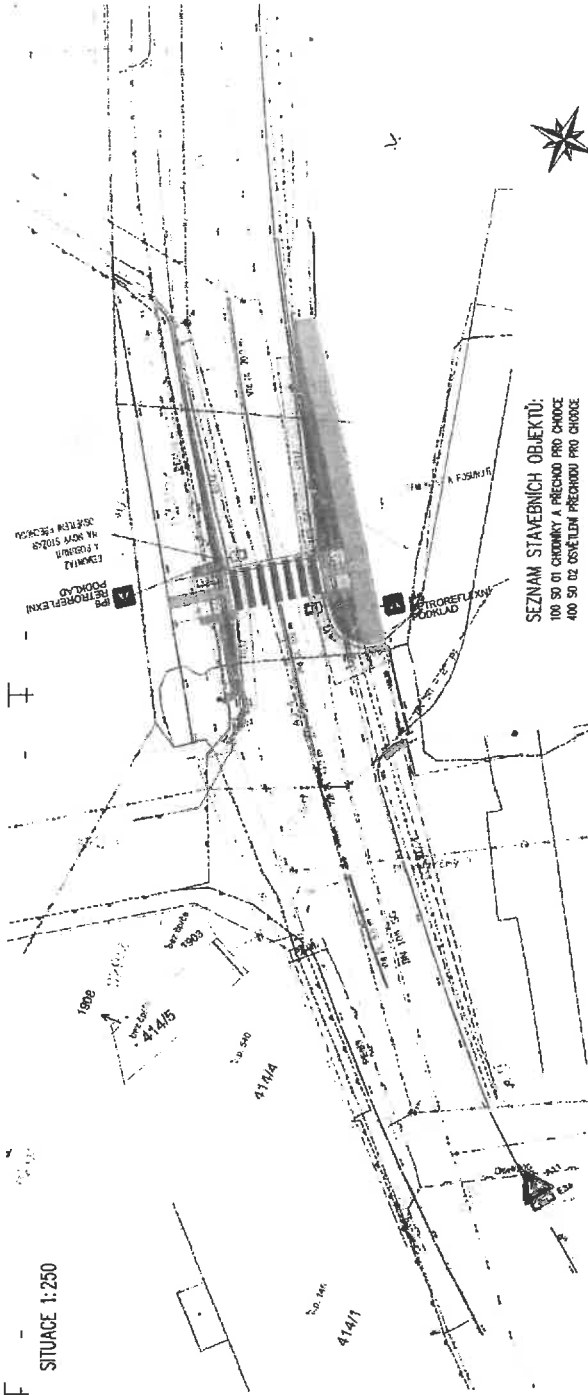
Příloha

2 x formulář žádosti

DETAIL 1:100



SITUACE 1:250



SEZNAM STAVEBNÍCH OBJEKTŮ:  
100 SO 01 CHODNÍK A PŘECHOD PRO CHODCE  
400 SO 02 COVĚLNÝ PŘECHOD PRO CHODCE

# C3(D 100 SO 01.2)

- LEGENDA STAVAJÍCÍCH SÍTÍ**
- SÍŤ - JEDNOTNÁ KANALIZACE
  - SÍŤ - PŘÍBLŽNÝ PŘEBĚH JEDNOTNÉ KANALIZACE
  - SÍŤ - VODOVOD
  - ČEZ DISTRIBUCE - NÍZKÉ NAPĚTÍ NAUZEMLÍ
  - ČEZ DISTRIBUCE - NÍZKÉ NAPĚTÍ PODZEMÍ
  - ČEZ DISTRIBUCE - ZAMĚŘENÝ PŘEBĚH PODZEMNÍHO METALIZOVANÉHO KABELU
  - ČEZ DISTRIBUCE - ZAMĚŘENÝ PŘEBĚH PODZEMNÍHO OPTICKÉHO KABELU
  - ČEZ DISTRIBUCE - VTL, PLYNOVOD
  - ČEZ DISTRIBUCE - STL, PLYNOVOD
  - MĚSTO N. JIČÍN - STAV. TRASA PODZEMNÍHO EL. VEDENÍ STĚ VO
  - MĚSTO N. JIČÍN - NOVÁ TRASA PODZEMNÍHO EL. VEDENÍ STĚ VO
  - MĚSTO N. JIČÍN - NOVÁ TRASA PODZEMNÍHO EL. VEDENÍ STĚ VO (IMPULZ NA STAVAJÍCÍ)
  - LED PŘECHODOVÉ SYMBOL NA VÝKRESU PO 1
  - DELKÝ 1,5 m, NA NOVEN OCEL ŽN. STUŽENÍ PA 6
- LEGENDA NOVÝCH SÍTÍ A ZNAČEK**
- NOVÝ POKRYTÝ TRATOVÝ DN 100 (IMPULZ NA STAVAJÍCÍ)
  - LED PŘECHODOVÉ SYMBOL NA VÝKRESU PO 1
  - DELKÝ 1,5 m, NA NOVEN OCEL ŽN. STUŽENÍ PA 6
- LEGENDA MATERIÁLU**
- NOVÝ CHODNÍK-BETONOVÁ DLUŽBA "TERČEK" SĚDA TL. 60 mm (PLOCHA 4,5 m<sup>2</sup>)
  - NOVÝ CHODNÍK-BETONOVÁ DLUŽBA "VOSTRA" SĚDA TL. 60 mm (PLOCHA 3,6 m<sup>2</sup>)
  - NOVÝ CHODNÍK-BETONOVÁ DLUŽBA RELIÉFŮ CHODNÍK TL. 60 mm (PLOCHA 0,8 m<sup>2</sup>)
  - PŘEDLÁŽENÍ STAVAJÍCÍHO CHODNÍKU BETONOVÁ DLUŽBA "TERČEK" SĚDA TL. 60 mm (PLOCHA 4,8 m<sup>2</sup>)
  - PŘEDLÁŽENÍ STAVAJÍCÍHO CHODNÍKU BETONOVÁ DLUŽBA "VOSTRA" SĚDA TL. 60 mm (PLOCHA 3,6 m<sup>2</sup>)
  - NOVÝ POKRYTÝ OBRUBNÍK Ø 250/200 mm RESP. NOVÝ BETON. OBRUBNÍK Ø 250-200 (PLOCHA 13,2 m<sup>2</sup>)
  - OPRAVA KRAJKOVBĚŽNÍKOVÝCH KAMENŮ ŠIKMÝ 250 mm (PLOCHA 61,9 m<sup>2</sup>) *korozny*
  - REGULATIVNICE (PLOCHA 417 m<sup>2</sup>)

	Ing. Marek Milich Svatého 25/271, 462 21 Křižovice IČ: 460 730 181 270 IČ: 460 730 181 270 IČ: 460 730 181 270 IČ: 460 730 181 270	ZODPOVĚDNÝ PROJEKTANT : ING. M. MILICH KONTROLOVAL : ING. M. MILICH	DATUM : 1. 5. 2020 ZAKAZKĚL. ČÍSLO : 2020 FORMÁT : A4 STUPEŇ : SOUPRAVA
	MĚSTSKÝ ÚŘAD : NOVÝ JIČÍN MÍSTO NOVÝ JIČÍN, Městské náměstí 1/1, 741 01 Nový Jičín MÍSTO NOVÝ JIČÍN, Městské náměstí 1/1, 741 01 Nový Jičín MÍSTO NOVÝ JIČÍN, Městské náměstí 1/1, 741 01 Nový Jičín	PŘECHOD PRO CHODCE PŘED OBJEKTEM FOKUSU NA ULICI K NEBOCHOVCI V NOVÉM JIČÍNĚ KOORDINAČNÍ STUŽENÍ VÝKRES 1:100, 1:250	PRŮJ : MORAVOSLEZSKÝ DŘEVĚSTŘ : MĚSTO NOVÝ JIČÍN, Městské náměstí 1/1, 741 01 Nový Jičín DŘEVĚSTŘ : MĚSTO NOVÝ JIČÍN, Městské náměstí 1/1, 741 01 Nový Jičín MÍSTO NOVÝ JIČÍN, Městské náměstí 1/1, 741 01 Nový Jičín

Příloha k vyjádření č. 11/210/16203/166/2020  
 ze dne: 26. 6. 2020  
 Ing. Lumír Zmík  
 vedoucí střediska Nový Jičín 17. 11

Společnost  
 Moravoslezského kraje  
 střešního úřadu  
 v Novém Jičíně  
 v sídlem v Svatého Jiřího  
 ulici, 741 01 Nový Jičín

#### **Specifikace podmínek provedení vodorovného dopravního značení**

- vodorovné dopravní značení bude provedeno v plném souladu s předloženou a schválenou projektovou dokumentací, ověřenou ve stavebním řízení
- pro zhotovení vodorovného dopravního značení bude použita pouze schválená nátěrová hmota určena k použití pro pozemní komunikace
- investor stavby předloží SSMSK středisku Nový Jičín certifikát jakosti o použité nátěrové hmotě
- na provedené vodorovné dopravní značení poskytne investor stavby SSMSK středisku Nový Jičín záruku v délce minimálně 12 měsíců ode dne protokolárního předání a převzetí objektu dopravního značení
- původní vodorovné dopravní značení bude odstraněno trvalým způsobem tj. broušením, odfrézováním
- vodorovné dopravní značení bude v plném rozsahu provedeno v reflexní úpravě
- odstín použití nátěrové hmotě musí odpovídat čl.39 ČSN 018020

#### **Specifikace provedení svislých dopravních značek a parametrů pro instalaci :**

- rozměr běžných DZ: základní
- povrch DZ: reflexní folie (schválená pro použití na DZ) doporučujeme 3Mtyp I.
- provedení DZ: Zn plech lisovaný s dvojitým okrajem
- upevnění DZ: nastřelený „C“ profil
- sloupky DZ: ocelové povrchově upravené zinkováním, průměr 60 mm, síla stěny cca 2-3 mm
- patky DZ: čtyřbodé , materiál slitina Almg, otvor pro sloupek průměr 60 mm
- víčko sloupků: vrchní díl sloupků DZ bude zaslepen plastovým víčkem průměr 60 mm
- velikost otvorů pro patky : průměr 40 cm do hloubky 70 cm u DZ základního rozměru u DZ větších rozměrů dle doporučení výrobce DZ
- spodní okraj svislé dopravní značky bude umístěn 180 cm nad úroveň vozovky v místech průchozího prostoru pro chodce 220 cm
- v podélném směru se svislé DZ umísťují ve vzájemné vzdálenosti nejméně 30 cm,
- nejmenší vodorovná vzdálenost svislé DZ od vnějšího okraje zpevněné části pozemní komunikace je 50 cm, největší 200 cm
- na provedené svislé dopravní značení poskytne investor stavby SSMSK středisku Nový Jičín záruku v délce minimálně 60 měsíců ode dne protokolárního předání a převzetí objektu dopravního značení

Dopravní značení bude provedeno dle normy ČSN12899-1 a ČSN 018020, zákona číslo 361/2000 Sb., v souladu s vyhláškou číslo 30/2001 Sb., kterou se provádí pravidla silničního provozu na pozemních komunikacích a umístěno dle Zásad pro dopravní značení a pozemních komunikacích II. vydání TP65, pod č.j. 2816/02-120 ze dne 20. září 2002.

Dopravní značení zřízené dle této specifikace a osazené dle TP65 schváleného ministerstvem dopravy a spojů české republiky pod č. j. 2816/02-120 ze dne 20.9.2002 s účinností od 1.12.2002 lze bezúplatně předat do majetku a údržby SSMSK střediska Nový Jičín.

**NIPÍ BEZBARIÉROVÉ PROSTŘEDÍ, o.p.s.**  
Havlíčková 4481/44, 586 01 Jihlava  
IČ 27163059, DIČ CZ27163059, www.nipi.cz, nipi@nipi.cz, banka 2400856296/2010

Zřizovatel obecně prospěšné společnosti: Národní institut pro integraci osob s omezenou schopností pohybu a orientace České republiky, o.s.

Tento doklad je nedílnou součástí rozhodnutí Městského úřadu Nový Jičín, č.j. 65143 ze dne 14. 6. 2021

Podpis:



Ing. Milich Marek  
Projektční činnost a statika staveb  
Štefánikova 58/31  
742 21 Kopřivnice

Vaše žádost ze dne, značka:  
09.06.2020

Naše značka:  
133200037  
(FM76/M37/20)

Vyřizuje:  
Ing. Barbora Marenčáková

dne:  
15.06.2020

**Věc: Přejechod pro chodce před objektem Fokusu na ulici K Nemocnici v Novém Jičíně**

**Stanovisko k projektové dokumentaci pro spojené územní a stavební řízení**

Na Vaše vyžádání jsme posoudili uvedenou stavbu z hlediska Stavebního zákona č. 183/2006 Sb. ve znění účinném k 1.1.2018 a prováděcích vyhlášek a zejména vyhlášky č. 398/2009 Sb. o obecných technických požadavcích zabezpečujících bezbariérové užívání staveb.

Místo stavby: Nový Jičín  
Stavebník: Město Nový Jičín, Masarykovo náměstí 1/1, Nový Jičín  
Projektant: Ing. Marek Milich - PROJEKČNÍ ČINNOST A STATIKA STAVEB, Štefánikova 58/31, Kopřivnice  
Č. zakázky: 006 / 2020 Datum: 05/2020

Předmětem předložené dokumentace je rekonstrukce a rozšíření chodníkových ploch a vytvoření přechodu pro chodce přes místní komunikaci.

Chodník bude v šířce min. 1,5 m, nové i předlážděné plochy budou plynule (bez převýšení) navazovat na stávající chodníky. Délka přecházení přes komunikaci bude upravena na max. 6,5 m. Po obou stranách přechodu pro chodce budou osazeny snížené obruby + 20 mm, vložen varovný pás š. 400 mm a signální pás š. 800 mm z kontrastní reliéfní dlažby. Signální pás bude dotažen k přirozené vodící linii - podezdívce oplocení. Příčný spád chodníku nepřesáhne 2%, bezbariérové rampovitě snížení a napojení bude se sklonem do 12,5%.

Rovněž v místě příjezdu k areálu SVČ bude po obou stranách ukončení bezbariérové - snížení obruby a vložení varovného pásu požadovaných parametrů.

Z hlediska plnění požadavků vyhlášky č. 398/2009 Sb. lze stavbu posuzovat dle ustanovení § 2 odst. 1 písm. a) - pozemní komunikace a veřejné prostranství.

K předložené dokumentaci nemáme připomínky.

**Závěr:** Předložená projektová dokumentace má předpoklady vyhovět bezbariérovému přístupu dle platné legislativy. Stavební detaily a vybavení bezbariérovými prvky budou v realizační dokumentaci odpovídat vyhlášce č. 398/2009 Sb. včetně její přílohy a ČSN 73 6110 Projektování místních komunikací (změna Z1 z února 2010).

Proti vydání územního a stavebního povolení nemáme námitek. Realizace bezbariérových prvků bude prověřena při závěrečné kontrolní prohlídce stavby.

Příloha: Projektová dokumentace byla zaslána elektronicky.

S pozdravem

**NIPÍ BEZBARIÉROVÉ PROSTŘEDÍ, o.p.s.**  
ODBOR SPRÁVY CELOSTÁTNÍ SÍTĚ  
KONZULTAČNÍCH STŘEDISEK  
ODBOBNÝ KONZULTANT -133-

**Ing. Barbora Marenčáková, odborný konzultant**  
Adr. střediska: Kolaříkova 2185, 738 01 Frýdek-Místek  
732 23 84 54, barboramarencakova@seznam.cz



