

MĚSTSKÝ ÚŘAD NOVÝ JIČÍN
ODBOR ÚZEMNÍHO PLÁNOVÁNÍ A STAVEBNÍHO ŘÁDU
ODDĚLENÍ STAVEBNÍHO ŘÁDU
Masarykovo nám. 1/1, 741 01 Nový Jičín

Váš dopis zn.:
Ze dne:
Naše č.j.: ÚPSŘ/71553/2020/Kop
Spis. značka: 48717/2020Ko

Vyřizuje: Romana Kopecká
Telefon: 556 768 363

Datum: 29.07.2020

DLE ROZDĚLOVNÍKU

Toto rozhodnutí nabylo právní moci

dne 27.8.2020

V Novém Jičíně dne 27.8.2020



ROZHODNUTÍ
SPOLEČNÉ ÚZEMNÍ ROZHODNUTÍ A STAVEBNÍ POVOLENÍ

Městský úřad Nový Jičín, odbor územního plánování a stavebního řádu, oddělení stavebního řádu, jako stavební úřad příslušný podle § 13 odst. 1 písm. c) zákona č. 183/2006 Sb., o územním plánování a stavebním řádu (stavební zákon), ve znění pozdějších změn a doplňků (dále jen „stavební zákon“) a jako silniční správní úřad příslušný podle § 40 odst. 4 písm. a) zákona č. 13/1997 Sb., o pozemních komunikacích, ve znění pozdějších předpisů (dále jen "zákon o pozemních komunikacích") a speciální stavební úřad příslušný podle § 16 odst. 1 a § 40 odst. 4 písm. a) zákona o pozemních komunikacích, a § 15 odst. 1 stavebního zákona, ve společném územním a stavebním řízení (dále jen "společné řízení") posoudil podle § 94o stavebního zákona žádost o vydání společného povolení, kterou dne 29.05.2020 podalo **Město Nový Jičín zastoupeno Městským úřadem Nový Jičín, Odborem rozvoje a investic, IČO 00298212, Masarykovo nám. č.p. 1/1, 741 01 Nový Jičín**, které zastupuje **RSE Project s.r.o., IČO 29398266, Ruská č.p. 83/24, 703 00 Ostrava** (dále jen "stavebník"), a na základě tohoto posouzení podle § 94p odst. 1 stavebního zákona a § 13a vyhlášky č. 503/2006 Sb., o podrobnější úpravě územního rozhodování, územního opatření a stavebního řádu, ve znění pozdějších předpisů

schvaluje stavební záměr na stavbu:

„Propustek u domu č.p. 86, k.ú. Straník“

(dále jen "stavba") na pozemku parc. č. 49 (zahrada), parc. č. 1112 (zahrada), parc. č. 1737/4 (ostatní plocha), parc. č. 1739/1 (ostatní plocha), parc. č. 1819/1 (vodní plocha) v katastrálním území Straník.

Druh a účel stavby:

Objekt S0 101 - Propustek

Stavba spočívá v demolici stávajícího betonového propustku a výstavbě nového. Nový propustek bude rámový vyhotoven z prefabrikovaných rámových dílců (rámy budou uloženy v rovině) uložených na železobetonová základové desce. Vtok a výtok bude opatřen železobetonovým čelem s římsou. Stávající sdělovací vedení (Cetin a.s.) a kabelové rozvody (4M Rožnov) budou v místě propustku uloženy do chrániček, které budou vedeny v novém ŽB čele propustku (na vtoku). V čele propustku budou rovněž

BANKOVNÍ SPOJENÍ

KB, a.s., pobočka Nový Jičín
č. ú.: 19-326801/0100 (příjmy)
č. ú.: 326801/0100 (výdaje)
IČ: 00298212

ÚŘEDNÍ DNY A HODINY

Po, ST	08:00 – 11:00	12:00 – 17:00 hod.
Út, Čt	08:00 – 11:00	12:00 – 15:00 hod.
Pá	úřad uzavřen	
Pá	08:00 – 11:00	pokladna a podatelna otevřena

<http://www.novy-jicin.cz>

ID DS: ywmb4nc

e-podatelna: e-podatelna@novyjicin-town.cz

tel. ústředna: 556 768 222, fax: 556 768 289

POČET STRAN: 11

osazeny 2 rezervní chráničky. Pro snížení zásahu na soukromé pozemky jsou navrženy opěrné stěny s římsou. V propustku budou zřízeny bermy, které budou sloužit k migraci živočichů podél potoka. Bermy a dno propustku (ve spádu 0,5 %) budou vyhotoveny z lomového kamene uloženého do betonového lože. Vtok a výtok propustku bude upraven odlážděním z lomového kamene tl. 0,15 m do betonového lože tl. 0,15 m. Dlažba bude spárována MC. Na vtoku a výtoku, jsou navrženy stabilizační betonové prahy o rozměrech 0,25 x 0,8.

Stávající ocelová zábradlí budou odstraněna. Nově budou římsy osazeny ocelovým zábradlím se svislou výplní výšky 1,3 m. Zábradlí budou osazena v místech s převýšením terénu a dna propustku vyšším než 1,5 m. Navržený propustek obdélníkového tvaru umožňuje převedení návrhového průtoku $Q_{50} = 4,59 \text{ m}^3/\text{s}$. Při uvedeném průtoku dojde k zatopení vtoku a režim proudění v propustku bude s volnou hladinou. Propustek převede rovněž kontrolní návrhový průtok $Q_{100} = 5,85 \text{ m}^3/\text{s}$ bez přelití koruny komunikace. Dojde ke změně režimu proudění a voda bude propustkem protékat celým profilem, tj. v tlakovém režimu. Režim proudění v propustku bude ovlivňovat spodní voda. Případné překážky v korytě potoka nebo úpravy sklonu dna mohou vést k změně režimu proudění v propustku. Navržený propustek vyhovuje ČSN 73 6201, článek 12.2.6, kdy při zachování nivelety komunikace nedochází ke zmenšení kapacity propustku. Současná kapacita propustku je pod Q_{20} . Oproti současnému stavu, kdy při průtoku vod nad $Q_{20} = 3,21 \text{ m}^3/\text{s}$ dojde k přelití koruny komunikace, navržený profil umožní převedení vod při Q_{100} při menším vzduší vody.

Objekt SO 301 - Ochrana vodovodního potrubí

V rámci stavby bude provedena ochrana vodovodního potrubí ve správě obce Hodslavice. Vodovodní potrubí bude vedeno v prostupech ŽB základů a bude uloženo v chráničkách.

Objekt SO 401 - Ochrana kabelu CETIN

V rámci stavby bude proveden stranový posun a ochrana kabelů SEK ve správě CETIN a.s. Kabely SEK budou v místě propustku uloženy do chrániček, které budou vedeny v novém ŽB čele propustku. V čele propustku bude rovněž osazena rezervní chránička.

Objekt SO 402 - Ochrana kabelu 4M Rožnov

V rámci stavby bude proveden stranový posun a ochrana kabelů 4M Rožnov. Kabely 4M Rožnov budou v místě propustku uloženy do chrániček, které budou vedeny v novém ŽB čele propustku. V čele propustku bude rovněž osazena rezervní chránička.

SO 501 Přeložka STL plynovodu

Rekonstrukcí propustku bezejmenného toku, dojde ke kolizi se stávajícím podzemním STL plynovodem PE d50. Při rekonstrukci propustku dojde k demolici stávajícího propustku, přes který vede komunikace, v jejímž tělese je veden stávající plynovod PE d50 s nedostatečným krytím cca 0,72m, a z tohoto důvodu je nutné provedení přeložky dotčeného plynovodu. Nový STL plynovod v zemi je navržen z potrubí PE100 d50x4,6 mm s vnějším opláštěním, v ochranné trubce bez opláštěním, délka přeložky 16,3 m. Rušený plynovod bude odstraněn.

Katastrální území, parcelní čísla a druh pozemků podle katastru nemovitostí, na nichž se stavba umísťuje a povoluje:

pozemek parc. č. 49 (zahradka), parc. č. 1112 (zahradka), parc. č. 1737/4 (ostatní plocha), parc. č. 1739/1 (ostatní plocha), parc. č. 1819/1 (vodní plocha) v katastrálním území Straník.

Umístění stavby na pozemku, minimální vzdálenosti od hranic pozemku a sousedních staveb:

stavba bude umístěna a provedena na pozemku parc. č. 49, 1112, 1737/4, parc. č. 1739/1, parc. č. 1819/1 v katastrálním území Straník, dle koordinačního situačního výkresu C.3 v měřítku 1:50, který vyhotovila Ing. Bernatíková a autorizoval Ing. Jiří Talášek, autorizovaný inženýr pro dopravní stavby, ČKAIT: 1103528 - viz příloha tohoto rozhodnutí

Vymezení území dotčeného vlivy stavby:

vymezení území dotčeného vlivy stavby je v podstatě dáno určením okruhu účastníků řízení, neboť se jedná (mimo stavebníka) o vlastníky dotčených pozemků, dále o osoby, jejichž vlastnické nebo jiné věcné právo k sousedním stavbám anebo sousedním pozemkům nebo stavbám na nich může být rozhodnutím přímo dotčeno. Speciální stavební úřad proto vymezil okruh sousedních pozemků a staveb, které by mohly být rozhodnutím dotčeny následovně: parc. č. 1819/1, 1112, st. 86, st. 108, 1111/4, st. 101, 48/1, 49,1122/1, 38/1, 1111/2 v katastrálním území Straník.

Pro umístění a provedení stavby se stanovují tyto podmínky:

1. Stavba bude provedena podle projektové dokumentace pro propustek, kterou vyhotovila Ing. Bernatíková a autorizoval Ing. Jiří Talášek, autorizovaný inženýr pro dopravní stavby, ČKAIT: 1103528 a přeložku plynovodu, kterou vypracoval autorizoval Ing. Petr Hrubý, autorizovaný inženýr pro technologická zařízení staveb, ČKAIT 1103790; případné změny nesmí být provedeny bez předchozího povolení speciálního stavebního úřadu.
2. Změny stavby nebo její části, popřípadě odchylky od projektové dokumentace ověřené speciálním stavebním úřadem, nesmí být prováděny bez předchozího souhlasu speciálního stavebního úřadu.
3. Pro případnou změnu stavby před jejím dokončením, která se nedotýká práv účastníků stavebního řízení, a její schválení speciálním stavebním úřadem, stavebník zajistí zdůvodnění a podklady pro vyznačení v ověřené projektové dokumentaci.
4. Stavebník tak může učinit, jen pokud se změna nedotýká podmínek územního rozhodnutí, veřejných zájmů chráněných zvláštními právními předpisy nebo když příslušný dotčený orgán písemně anebo prohlášením do protokolu se změnou souhlasí, a pokud změna stavby před jejím dokončením nebude vyžadovat řízení a vydání rozhodnutí.
5. Při provádění stavby stavebník zajistí splnění podmínek uvedených v závazných stanoviscích dotčených orgánů státní správy, které jsou uvedeny v dokladové části projektové dokumentace:
 - Městský úřad Nový Jičín, Odbor životního prostředí ze dne 10.12.2019 č.j.: OŽP/78435/2019/BO – **viz příloha tohoto rozhodnutí**
 - Městský úřad Nový Jičín, Odbor životního prostředí ze dne 09.12.2019 č.j.: OŽP/88332/2019/BŠ – **viz příloha tohoto rozhodnutí**
 - Městský úřad Nový Jičín, Odbor životního prostředí ze dne 09.12.2019 č.j.: OŽP/82974/2019/Sta – **viz příloha tohoto rozhodnutí**
 - Policie České republiky, Krajské ředitelství policie Moravskoslezského kraje, územní odbor Nový Jičín, dopravní inspektorát ze dne 26.11.2019 č.j.: KRPT-258867-1/ČJ-2019-070406 – **viz příloha tohoto rozhodnutí.**
6. Při provádění stavby stavebník zajistí splnění následujících podmínek uvedených ve stanoviscích vlastníků dopravní a technické infrastruktury, které jsou uvedeny v dokladové části projektové dokumentace:
 - vyjádření 4 M Rožnov spol. s r.o. ze dne 02.12.2019 – **viz příloha tohoto rozhodnutí**
 - souhlas ČEZ Distribuce a.s. ze dne 13.11.2019 zn.: 001106303693 – **viz příloha tohoto rozhodnutí**
 - stanovisko GridServices s.r.o. ze dne 25.05.2020 zn.: 5002149112 – **viz příloha tohoto rozhodnutí**
 - vyjádření Česká telekomunikační infrastruktura a.s. ze dne 03.11.2019 zn.: 795990/19 – **viz příloha tohoto rozhodnutí.**
 - vyjádření obce Hodslavice ze dne 03.12.2019 zn.:1079/2019 - **viz příloha tohoto rozhodnutí**

7. Při provádění stavby stavebník zajistí splnění podmínek vyjádření Lesy ČR, s.p., Správa toků-Oblast Povodí Odry ze dne 28.11.2019 č.j.: LCR951/005464/2019 – viz příloha tohoto rozhodnutí.
8. Před zahájením stavby bude na viditelném místě umístěn štítek „Stavba povolena“, který obdrží stavebník, jakmile toto rozhodnutí nabude právní moci. Štítek musí být chráněn před povětrnostními vlivy, aby údaje na něm uvedené zůstaly čitelné, a ponechán na místě do dokončení stavby.
9. Stavebník oznámí speciálnímu stavebnímu úřadu termín zahájení stavby a název a sídlo stavebního podnikatele, který bude stavbu provádět.
10. Stavba bude prováděna stavebním podnikatelem, který při její realizaci zabezpečí odborné vedení provádění stavby stavbyvedoucím.
11. Stavebník oznámí stavebnímu úřadu tyto fáze výstavby pro kontrolní prohlídky stavby:
 - Zahájení stavby.
 - Dokončení stavby.
12. Stavba bude dokončena do 2 let ode dne nabytí právní moci tohoto rozhodnutí.
13. Stavební suť a odpady vzniklé při provádění prací musí být průběžně odstraňovány, jejich likvidace musí být prováděna předepsaným způsobem a v souladu se zákonem č. 185/2001 Sb., o odpadech a změněně některých dalších zákonů, a souvisejícími předpisy platnými pro odpadové hospodářství. Doklad o nezávadné likvidaci stavebník doloží k žádosti o vydání kolaudačního souhlasu.
14. Toto rozhodnutí nenahrazuje povolení ke skládkám materiálu na veřejném prostranství.
15. Stavba bude prováděna tak, aby nedošlo k znehodnocení sousedních pozemků a staveb a po ukončení stavby budou veškeré pozemky uvedeny do předchozího stavu.
16. Stavebník, popř. zhotovitel je povinen na stavbě vést přehledně stavební deník v souladu s § 157 stavebního zákona a dle § 6 vyhlášky č. 499/2006 Sb., o dokumentaci staveb.
17. Staveniště a celá stavba v době realizace bude řádně zabezpečena proti možnému vniknutí cizích osob na staveniště a na okolní pozemky ve vlastnictví sousedů.
18. Při provádění prací je třeba si počínat tak, aby nevznikaly škody na majetku, aby nedocházelo k ohrožení života a zdraví osob, k nadměrnému hluku, prašnosti a znečišťování okolí stavby.
19. Při provádění stavby budou dodržena ustanovení vyhlášky č. 268/2009 Sb., o technických požadavcích na stavby, ustanovení vyhlášky č. 104/1997 Sb., kterou se provádí zákon o pozemních komunikacích a ustanovení obsažená v příslušných technických normách.
20. Okolí stavby nesmí být obtěžováno hlukem, prachem a jinými škodlivinami nad míru přípustnou. Stavebník zajistí, aby stavební podnikatel v maximálně možné míře vhodnou organizací práce omezil negativní vliv prováděných prací na životní prostředí v okolí stavby.
21. Stavbou nesmí být ohrožen provoz a bezpečnost provozu na přilehlé komunikaci ani ohrožena bezpečnost občanů, procházejících kolem stavby.
22. Stavebník zajistí vytyčení prostorové polohy stavby subjektem oprávněným zeměměřičem.
23. Před zahájením zemních prací je třeba zajistit u správců sítí vytyčení těchto vedení a zajistit jejich neporušení. Je třeba dodržet vzájemné ochranné vzdálenosti mezi jednotlivými vedeními (včetně přípojek) a dodržovat předpisy pro práci v ochranných pásmech podzemních vedení.
24. Dojde-li při provádění stavebních prací k nepředvídaným nálezům kulturně cenných předmětů, detailů stavby nebo chráněných částí přírody anebo k archeologickým nálezům, je stavebník povinen neprodleně oznámit nález stavebnímu úřadu a orgánu státní památkové péče nebo orgánu ochrany přírody a zároveň učinit opatření nezbytná k tomu, aby nález nebyl poškozen nebo zničen, a práce v místě nálezů přerušit.
25. Při provádění stavby je nutno dodržovat předpisy týkající se požární ochrany, bezpečnosti práce a technických zařízení, zejména zákon č. 309/2006 Sb., kterým se upravují další požadavky

bezpečnosti a ochrany zdraví při práci v pracovněprávních vztazích a o zajištění bezpečnosti a ochrany zdraví při činnosti nebo poskytování služeb mimo pracovněprávní vztahy (zákon o zajištění dalších podmínek bezpečnosti a ochrany zdraví při práci), nařízení vlády č. 101/2005 Sb., o podrobnějších požadavcích na pracoviště a pracovní prostředí, nařízení vlády č. 591/2006 Sb., o bližších požadavcích na bezpečnost a ochranu zdraví při práci na staveništích, a zajistit ochranu zdraví a života osob na místě stavby.

26. Pro stavbu musí být použity pouze schválené výrobky odpovídajících vlastností v souladu s § 156 stavebního zákona, zákonem č. 22/1997 Sb., o technických požadavcích na výrobky a o změně a doplnění některých zákonů, ve znění pozdějších předpisů, nařízením vlády č. 163/2002 Sb., kterým se stanoví technické požadavky na vybrané stavební výrobky, ve znění pozdějších předpisů, a nařízením vlády č. 190/2002 Sb., kterým se stanoví technické požadavky na stavební výrobky označované CE, ve znění pozdějších předpisů. Příslušné doklady budou doloženy k žádosti o vydání kolaudačního souhlasu.
27. Dokončenou stavbu lze užívat na základě kolaudačního souhlasu, který vydá na žádost stavebníka zdejší speciální stavební úřad.

Účastníci řízení, na něž se vztahuje rozhodnutí správního orgánu (§ 27 odst. 1 zákona č. 500/2004 Sb., správní řád, ve znění pozdějších změn a doplňků (dále jen „správní řád“):

- město Nový Jičín, IČO 00298212, Masarykovo nám. č.p. 1/1, 741 01 Nový Jičín
- Danuše Chobotová, nar. 02.04.1953, Straník č.p. 56, 741 01 Nový Jičín
- Josef Krutílek, nar. 26.07.1954, Straník č.p. 86, 741 01 Nový Jičín
- Vlasta Krutílková, nar. 29.04.1956, Straník č.p. 86, 741 01 Nový Jičín
- Povodí Odry, státní podnik, IČO 70890021, Varenská č.p. 3101/49, 702 00 Ostrava.

ODŮVODNĚNÍ:

Dne 29.05.2020 podal stavebník žádost o vydání společného povolení.

Speciální stavební úřad oznámil opatřením ze dne 10.06.2020 zahájení společného řízení známým účastníkům řízení, veřejnosti a dotčeným orgánům., ve kterém podle ustanovení § 94m odst. 3 stavebního zákona upustil od ohledání na místě a ústního jednání, protože mu jsou dobře známy poměry staveniště a žádost poskytuje dostatečný podklad pro posouzení stavebního záměru. V oznámení speciální stavební úřad upozornil, že dotčené orgány mohou uplatnit závazná stanoviska a účastníci řízení své námítky, popřípadě důkazy do 15 dnů od doručení tohoto oznámení, a že k později uplatněným závazným stanoviskům, námítkám, popřípadě důkazům nebude přihlédnuto.

Jako účastníci společného povolení byli pojeti ve smyslu § 94k stavebního zákona:

- stavebník:
 - město Nový Jičín, Masarykovo nám. č.p. 1/1, 741 01 Nový Jičín
- obec, na jejímž území má být požadovaný záměr uskutečněn:
 - město Nový Jičín, Masarykovo nám. č.p. 1/1, 741 01 Nový Jičín
- vlastník stavby, na které má být požadovaný stavební záměr uskutečněn, není-li sám stavebníkem, nebo ten, kdo má ke stavbě jiné věcné právo, není-li sám stavebníkem: ///
- vlastník pozemku, na kterém má být požadovaný stavební záměr uskutečněn, není-li sám stavebníkem, nebo ten, kdo má jiné věcné právo k tomuto pozemku:
 - vlastník pozemku parc. č. 1112 v katastrálním území Straník - Danuše Chobotová, Straník č.p. 56, 741 01 Nový Jičín

- spoluvlastníci pozemku parc. č. 49 v katastrálním území Straník - Josef Krutílek, Straník č.p. 86, 741 01 Nový Jičín a Vlasta Krutílková, Straník č.p. 86, 741 01 Nový Jičín
- vlastník pozemku parc. č. 1819/1 v katastrálním území Straník - Povodí Odry, státní podnik, Varenská č.p. 3101/49, 702 00 Ostrava
- osoba, jejíž vlastnické právo nebo jiné věcné právo k sousedním stavbám anebo sousedním pozemkům nebo stavbám na nich může být společným povolením přímo dotčeno:
 - vlastník sousedního pozemku parc. č. st. 86 v katastrálním území Straník - Danuše Chobotová, Straník č.p. 56, 741 01 Nový Jičín
 - vlastník sousedního pozemku parc. č. 1111/4, st. 108 v katastrálním území Straník - Jelena Ryšavá, Arm. gen. L. Svobody č.p. 739, 742 13 Studénka
 - spoluvlastníci sousedního pozemku parc. č. 48/1, st. 101 v katastrálním území Straník - Josef Krutílek, Straník č.p. 86, 741 01 Nový Jičín a Vlasta Krutílková, Straník č.p. 86, 741 01 Nový Jičín
 - spoluvlastníci sousedního pozemku parc. č. 1122/1 v katastrálním území Straník - Miroslava Ondřejová, Na Lani č.p. 266, 741 01 Nový Jičín a Mgr. Jarmila Pechová, Vančurova č.p. 705/46, 741 01 Nový Jičín
 - vlastník sousedního pozemku parc. č. 38/1 v katastrálním území Straník - Miroslava Ondřejová, Na Lani č.p. 266, 741 01 Nový Jičín.

Za účastníky řízení byli pojeti pouze vlastníci sousedních pozemků a staveb, kteří mají společnou hranici s pozemky, které jsou předmětem společného povolení.

Vlastníci vzdálenějších sousedních pozemků a staveb nebyli za účastníky řízení pojeti, protože jejich práva stavbou nemohou být přímo dotčena a to jednak z důvodu velké vzdálenosti těchto sousedních pozemků a staveb od stavby povolované a také z důvodu rozsahu povolované stavby.

Při rozhodování ve věci speciální stavební úřad vycházel z níže uvedených podkladů, vyjádření, stanovisek, závazných stanovisek a rozhodnutí:

- souhlas s navrhovaným stavebním záměrem, který je vyznačen na koordinační situaci stavby v souladu s § 184a stavebního zákona.
 - byly doloženy souhlasy vlastníků dotčených pozemků parc. č. 1112, 49, 1819/1 v katastrálním území Straník
- projektová dokumentace pro propustek, kterou vyhotovila Ing. Bernatíková a autorizoval Ing. Jiří Talášek, autorizovaný inženýr pro dopravní stavby, ČKAIT: 1103528 a přeložku plynovodu, kterou vypracoval autorizoval Ing. Petr Hrubý, autorizovaný inženýr pro technologická zařízení staveb, ČKAIT 1103790

závazných stanovisek dotčených orgánů:

- Městský úřad Nový Jičín, Odbor životního prostředí ze dne 10.12.2019 č.j.: OŽP/78435/2019/BO
- Městský úřad Nový Jičín, Odbor životního prostředí ze dne 09.12.2019 č.j.: OŽP/88332/2019/BŠ
- Městský úřad Nový Jičín, Odbor životního prostředí ze dne 09.12.2019 č.j.: OŽP/82974/2019/Sta
- Policie České republiky, Krajské ředitelství policie Moravskoslezského kraje, územní odbor Nový Jičín, dopravní inspektorát ze dne 26.11.2019 č.j.: KRPT-258867-1/ČJ-2019-070406
- Hasičský záchranný sbor Moravskoslezského kraje, územní odbor Nový Jičín ze dne 13.11.2019 zn.: HSOS-710008/2019

stanovisek vlastníků veřejné dopravní a technické infrastruktury:

- vyjádření 4 M Rožnov spol. s r.o. ze dne 02.12.2019
- souhlas ČEZ Distribuce a.s. ze dne 13.11.2019 zn.: 001106303693

- stanovisko GridServices s.r.o. ze dne 25.05.2020 zn.: 5002149112
- vyjádření Česká telekomunikační infrastruktura a.s. ze dne 03.11.2019 zn.: 795990/19
- vyjádření obce Hodslavice ze dne 03.12.2019 zn.:1079/2019
- vyjádření T-Mobile Czech Republic a.s. ze dne 11.03.2019 zn.: E10202/19
- vyjádření UPC Česká republika, s.r.o. ze dne 08.03.2019 č. E003719/19
- vyjádření Technické služby města Nového Jičína, p.o. ze dne 08.03.2019 č.j.: 21244/19/Pa
- vyjádření Vodafone Czech Republic a.s. ze dne 08.03.2019 zn.: MW9910126969112875
- vyjádření České Radiokomunikace a.s. ze dne 08.03.2019 zn.: UPTS/OS/214545/2019
- vyjádření GreenGas DPB, a.s. ze dne 13.03.2019 zn.: Mgr. Na/272/19/774
- vyjádření TwigoNet Europe ze dne 25.03.2020 č.j.: 4480/2019KM
- vyjádření ČEPRO, a.s. ze dne 08.03.2019 zn.: 5756/19
- vyjádření Veolia Energie ČR, a.s. ze dne 08.04.2019 zn.: RSTM/20190408-003/ES
- vyjádření Veolia průmyslové služby ČR, a.s. ze dne 08.04.2019 zn.: VPS/20190408-007/ES
- sdělení ČEZ ICT Services a.s. ze dne 19.05.2020 zn.: 0700212150
- sdělení Telco Pro Services a.s. ze dne 19.05.2020 zn.: 0201072022

další doklady:

- vyjádření Lesy ČR, s.p., Správa toků-Oblast Povodí Odry ze dne 28.11.2019 č.j.: LCR951/005464/2019
- stanovisko Povodí Odry s.p. ze dne 11.11.2019 č.j.: POD/17955/2019/9232/846
- smlouva o smlouvě budoucí o zřízení věcného břemene, kterou uzavřeli Povodí Odry a město Nový Jičín
- smlouva o smlouvě budoucí o zřízení věcného břemene, kterou uzavřeli Povodí Odry a GasNet, s.r.o.
- Smlouva o budoucí smlouvě o zřízení věcného břemene, kterou uzavřeli město Nový Jičín a GasNet, s.r.o.
- Smlouva o zajištění přeložky plynárenského zařízení a úhradě nákladů s ní souvisejících, kterou uzavřeli GasNet, s.r.o., GridServices, s.r.o. a město Nový Jičín

Speciální stavební úřad zapracoval závazná stanoviska dotčených orgánů do výrokové části tohoto rozhodnutí, v souladu s ustanovením § 149 odst. 1 správního řádu. Vyjádření správců a vlastníků inženýrských sítí k jejich možnému dotčení stavbou speciální stavební úřad vyhodnotil a v případě, že došlo k dotčení, byly zapracovány do podmínek tohoto rozhodnutí.

Speciální stavební úřad posoudil, že předložený záměr je stavbou, pro niž lze vydat společné povolení ve smyslu ustanovení § 94j stavebního zákona. Proto v rámci společného územního a stavebního řízení speciální stavební úřad stavbu posuzoval podle § 94o odst. 1 stavebního zákona a to zda je v souladu s požadavky:

1. stavebního zákona a jeho prováděcích právních předpisů.
2. na veřejnou dopravní nebo technickou infrastrukturu k možnosti a způsobu napojení nebo k podmínkám dotčených ochranných a bezpečnostních pásem.
3. zvláštních právních předpisů a se závaznými stanovisky, popřípadě s rozhodnutími dotčených orgánů podle zvláštních právních předpisů nebo tohoto zákona, popřípadě s výsledkem řešení rozporů.

Ad1.) Soulad záměru s požadavky stavebního zákona a jeho prováděcích právních předpisů:

Speciální stavební úřad posoudil, že předložený záměr je stavbou, pro niž lze vydat společné povolení ve smyslu ustanovení § 94j stavebního zákona. Část stavby je v působnosti obecného stavebního úřadu. Speciální stavební úřad posoudil stavební záměr z hlediska souladu s obecnými požadavky na výstavbu ve smyslu ustanovení § 2 odst. 2 písm. e) stavebního zákona.

Obecnými požadavky na výstavbu se ve smyslu citovaného ustanovení rozumí obecné požadavky na využívání území (vyhláška č. 501/2006 Sb., o obecných požadavcích na využívání území, ve znění pozdějších předpisů), technické požadavky na stavby a obecné technické požadavky zabezpečující bezbariérové užívání staveb, stanovené prováděcími právními předpisy (vyhláška č. 268/2009 Sb., o technických požadavcích na stavby, ve znění pozdějších předpisů a vyhláška č. 398/2009 Sb., o obecných technických požadavcích zabezpečující bezbariérové užívání staveb, ve znění pozdějších předpisů) a vyhláška č. 104/1997 Sb., kterou se provádí zákon o pozemních komunikacích, ve znění pozdějších předpisů). Speciální stavební úřad dospěl k závěru, že stavba je s výše uvedenými požadavky v souladu.

Ad2.) Soulad záměru s požadavky na veřejnou dopravní nebo technickou infrastrukturu k možnosti a způsobu napojení nebo k podmínkám dotčených ochranných a bezpečnostních pásem:

Stanoviska a vyjádření vlastníků technické a dopravní infrastruktury předložené k návrhu na vydání společného povolení byla zpracována do podmínek tohoto rozhodnutí.

Ad3.) Zvláštních právních předpisů a se závaznými stanovisky, popřípadě s rozhodnutími dotčených orgánů podle zvláštních právních předpisů nebo tohoto zákona, popřípadě s výsledkem řešení rozporů.

Speciální stavební úřad zajistil vzájemný soulad předložených závazných stanovisek dotčených orgánů vyžadovaných zvláštními předpisy a zahrnul je do podmínek rozhodnutí.

Speciální stavební úřad dále podle § 94o odst. 2 stavebního zákona ověřil zejména, zda:

1. Dokumentace je úplná, přehledná, a zda jsou v odpovídající míře řešeny obecné požadavky na výstavbu.
2. Je zajištěn příjezd ke stavbě, včasné vybudování technického, popřípadě jiného vybavení potřebného k řádnému užívání stavby vyžadovaného zvláštním právním předpisem.

Ad1.) Ověření, zda je dokumentace úplná, přehledná, a zda jsou v odpovídající míře řešeny obecné požadavky na výstavbu:

Projektová dokumentace je vypracována v souladu s vyhláškou č. 499/2006 Sb., o dokumentaci staveb, ve znění pozdějších předpisů. Je úplná, přehledná, byla zpracována oprávněnou autorizovanou osobou a v odpovídající míře řeší obecné požadavky na výstavbu.

Ad2.) Ověření, zda je zajištěn příjezd ke stavbě, včasné vybudování technického, popřípadě jiného vybavení potřebného k řádnému užívání stavby vyžadovaného zvláštním právním předpisem:

Ke stavbě je zajištěno dopravní napojení ze stávající komunikace na pozemku parc. č. 1737/4 a 1739/1 v katastrálním území Straník.

Speciální stavební úřad současně s oznámením o zahájení společného řízení ze dne 10.06.2020 umožnil, v souladu s ustanovením § 36 odst. 3 správního řádu, účastníkům řízení seznámit se před vydáním rozhodnutí s jeho podklady a určil pro tento úkon v oznámení lhůtu.

Vypořádání s návrhy a námitkami účastníků:

- Účastníci neuplatnili návrhy a námitky.

Vypořádání s vyjádřeními účastníků k podkladům rozhodnutí:

- Účastníci se k podkladům rozhodnutí nevyjádřili.

Speciální stavební úřad přezkoumal předloženou žádost, projednal ji s účastníky řízení a dotčenými orgány a zjistil, že jejím uskutečněním nebo užíváním nejsou ohroženy zájmy chráněné stavebním zákonem, předpisy vydanými k jeho provedení a zvláštními předpisy. Umístění stavby je v souladu se schválenou územně plánovací dokumentací a vyhovuje obecným požadavkům na využívání území. Projektová dokumentace stavby splňuje obecné požadavky na výstavbu. Speciální stavební úřad v průběhu řízení neshledal důvody, které by bránily povolení záměru.

Speciální stavební úřad zajistil vzájemný soulad předložených závazných stanovisek dotčených orgánů vyžadovaných zvláštními předpisy a zahrnul je do podmínek rozhodnutí.

Speciální stavební úřad rozhodl, jak je uvedeno ve výroku rozhodnutí, za použití ustanovení právních předpisů ve výroku uvedených.

V souladu s ustanovením § 69 odst. 2 správního řádu speciální stavební úřad tímto uvádí jména a příjmení všech účastníků řízení: město Nový Jičín, Danuše Chobotová, Josef Krutílek, Vlasta Krutílková, Miroslava Ondřejová, Mgr. Jarmila Pechová, Jelena Ryšavá, 4 M Rožnov spol. s r. o., CETIN a.s., ČEZ Distribuce, a. s., GridServices, s.r.o., Lesy České republiky, s.p., Správa toků - oblast povodí Odry, obec Hodslavice, Povodí Odry, státní podnik.

POUČENÍ ÚČASTNÍKŮ:

Proti tomuto rozhodnutí mohou účastníci řízení podat odvolání ve lhůtě 15 dnů ode dne jeho oznámení.

Odvolání se podává u Městského úřadu Nový Jičín, odboru územního plánování a stavebního řádu, Masarykovo nám. 1/1, 741 01 Nový Jičín.

O odvolání rozhoduje Krajský úřad Moravskoslezského kraje, odbor dopravy a chytrého regionu, 28. října 117, 702 18 Ostrava.

Odvolání se podává s potřebným počtem stejnopisů tak, aby jeden stejnopis zůstal správnímu orgánu a aby každý účastník dostal jeden stejnopis. Nepodá-li účastník potřebný počet stejnopisů, vyhotoví je správní orgán na náklady účastníka.

Odvoláním lze napadnout výrokovou část rozhodnutí, jednotlivý výrok nebo jeho vedlejší ustanovení. Odvolání jen proti odůvodnění rozhodnutí je nepřípustné.

Speciální stavební úřad po dni nabytí právní moci tohoto rozhodnutí doručí stavebníkovi stejnopis písemného vyhotovení společného povolení opatřený doložkou právní moci spolu s ověřenou grafickou přílohou, stejnopis písemného vyhotovení společného povolení opatřený doložkou právní moci doručí také místně příslušnému obecnímu úřadu, pokud není stavebním úřadem, a jde-li o stavby podle § 15 nebo 16 stavebního zákona, také stavebnímu úřadu příslušnému k povolení stavby.

Speciální stavební úřad po dni nabytí právní moci výroku tohoto rozhodnutí zašle stavebníkovi jedno vyhotovení ověřené projektové dokumentace a štítek obsahující identifikační údaje o povolené stavbě. Další vyhotovení ověřené projektové dokumentace zašle vlastníkovi stavby, pokud není stavebníkem. Stavebník je povinen štítek před zahájením stavby umístit na viditelném místě u vstupu na staveniště a ponechat jej tam až do dokončení stavby, případně do vydání kolaudačního souhlasu; rozsáhlé stavby se mohou označit jiným vhodným způsobem s uvedením údajů ze štítku.

Stavebník je povinen štítek před zahájením stavby umístit na viditelném místě u vstupu na staveniště a ponechat jej tam až do dokončení stavby, případně do vydání kolaudačního souhlasu; rozsáhlé stavby se mohou označit jiným vhodným způsobem s uvedením údajů ze štítku.

Společné povolení má podle § 94p odst. 5 stavebního zákona platnost 2 roky. Stavba nesmí být zahájena, dokud rozhodnutí nenabude právní moci.

UPOZORNĚNÍ:


Stavebník je povinen při provádění stavby zajistit podle ustanovení § 14, § 15 zákona č. 309/2006 Sb., kterým se upravují další požadavky bezpečnosti a ochrany zdraví při práci v pracovněprávních vztazích a o zajištění bezpečnosti a ochrany zdraví při činnosti nebo poskytování služeb mimo pracovněprávní vztahy (zákon o zajištění dalších podmínek bezpečnosti a ochrany zdraví při práci), ve znění pozdějších předpisů, činnost koordinátora (koordinátorů) bezpečnosti a ochrany zdraví při práci na staveništi.

V souladu s § 119 odst. 1 stavebního zákona lze dokončenou stavbu, popřípadě část stavby schopnou samostatného užívání, uvedenou v § 103 odst. 1 písm. e) bodech 4 až 8, nebo stavbu, u které postačí ohlášení stavebnímu úřadu podle § 104 odst. 1 písm. a) až d) a k) nebo podle zvláštního právního předpisu, nebo pokud vyžaduje stavební povolení, a jedná-li se o

- stavbu veřejné infrastruktury,
- stavbu, jejíž vlastnosti nemohou budoucí uživatelé ovlivnit,
- stavbu, u které bylo stanoveno provedení zkušebního provozu,
- změnu stavby, která je kulturní památkou,

užívat pouze na základě kolaudačního souhlasu, nebo kolaudačního rozhodnutí. Stavebník zajistí, aby byly před započatím užívání stavby provedeny a vyhodnoceny zkoušky a měření předepsané zvláštními právními předpisy.

Podle § 119 odst. 2 stavebního zákona kolaudační souhlas nebo kolaudační rozhodnutí vydává ten stavební úřad, který vydal povolení stavby.


Romana Kopecká
oprávněná úřední osoba



Přílohy:

- koordináční situační výkres C.3 v měřítku 1:50 (zmenšená kopie)
- koordinované závazné stanovisko Městský úřad Nový Jičín, Odbor životního prostředí ze dne 10.12.2019 č.j.: OŽP/78435/2019/BO
- závazné stanovisko Městský úřad Nový Jičín, Odbor životního prostředí ze dne 09.12.2019 č.j.: OŽP/88332/2019/Bš
- závazné stanovisko Městský úřad Nový Jičín, Odbor životního prostředí ze dne 09.12.2019 č.j.: OŽP/82974/2019/Sta
- vyjádření Policie České republiky, Krajské ředitelství policie Moravskoslezského kraje, územní odbor Nový Jičín, dopravní inspektorát ze dne 26.11.2019 č.j.: KRPT-258867-1/ČJ-2019-070406
- vyjádření 4 M Rožnov spol. s r.o. ze dne 02.12.2019

- souhlas ČEZ Distribuce a.s. ze dne 13.11.2019 zn.: 001106303693
- stanovisko GridServices s.r.o. ze dne 25.05.2020 zn.: 5002149112
- vyjádření Česká telekomunikační infrastruktura a.s. ze dne 03.11.2019 zn.: 795990/19
- vyjádření obce Hodslavice ze dne 03.12.2019 zn.:1079/2019
- vyjádření Lesy ČR, s.p., Správa toků-Oblast Povodí Odry ze dne 28.11.2019 č.j.: LCR951/005464/2019

Poplatek:

Správní poplatek podle zákona č. 634/2004 Sb., o správních poplatcích, ve znění pozdějších předpisů se nevyměňuje.

Obdrží:

Účastníci řízení:

1. RSE Project s.r.o., IDDS: 2bca7pp
sídlo: Ruská č.p. 83/24, Vítkovice, 703 00 Ostrava 3
zastoupení pro: Město Nový Jičín zastoupeno Městským úřadem Nový Jičín, Odborem rozvoje a investic, Masarykovo nám. č.p. 1/1, 741 01 Nový Jičín
2. Danuše Chobotová, Straník č.p. 56, 741 01 Nový Jičín 1
3. Josef Krutílek, Straník č.p. 86, 741 01 Nový Jičín 1
4. Vlasta Krutílková, Straník č.p. 86, 741 01 Nový Jičín 1
5. Miroslava Ondřejová, Na Lani č.p. 266, Loučka, 741 01 Nový Jičín 1
6. Mgr. Jarmila Pechová, Vančurova č.p. 705/46, 741 01 Nový Jičín 1
7. Jelena Ryšavá, Arm. gen. L. Svobody č.p. 739, Butovice, 742 13 Studénka 3
8. 4 M Rožnov spol. s r. o., IDDS: hsrdq9y
sídlo: Videčská č.p. 473, 756 61 Rožnov pod Radhoštěm 1
9. CETIN a.s., IDDS: qa7425t
sídlo: Českomoravská č.p. 2510/19, 190 00 Praha 9-Libeň
10. ČEZ Distribuce, a. s., IDDS: v95uqfy
sídlo: Guldenerova č.p. 2577/19, Plzeň 2-Slovany, Východní Předměstí, 326 00 Plzeň 26
11. GridServices, s.r.o., IDDS: jnnyjs6
sídlo: Plynárenská č.p. 499/1, Zábrdovice, 602 00 Brno 2
12. Lesy České republiky, s.p., Správa toků - oblast povodí Odry, IDDS: e8jcfns
sídlo: Nádražní č.p. 2811, Frýdek, 738 01 Frýdek-Místek 1
13. Město Nový Jičín zastoupeno Městským úřadem Nový Jičín, Odborem správy majetku, Masarykovo nám. č.p. 1/1, 741 01 Nový Jičín 1
14. Obec Hodslavice, IDDS: 88tbebn
sídlo: Hodslavice č.p. 211, 742 71 Hodslavice
15. Povodí Odry, státní podnik, IDDS: wwit8gq
sídlo: Varenská č.p. 3101/49, Moravská Ostrava, 702 00 Ostrava 2

Dotčené správní orgány:

16. Hasičský záchranný sbor Moravskoslezského kraje, územní odbor Nový Jičín, IDDS: spdaive
sídlo: Zborovská č.p. 2096/5, 741 01 Nový Jičín 1
17. Městský úřad Nový Jičín, Odbor dopravy, Masarykovo nám. č.p. 1/1, 741 01 Nový Jičín 1
18. Městský úřad Nový Jičín, Odbor ÚPSŘ, úsek územního plánování, Masarykovo nám. č.p. 1/1, 741 01 Nový Jičín 1
19. Městský úřad Nový Jičín, Odbor životního prostředí, Masarykovo nám. č.p. 1/1, 741 01 Nový Jičín 1
20. Policie České republiky, Krajské ředitelství policie Moravskoslezského kraje, Územní odbor NJ, Dopravní inspektorát Nový Jičín, IDDS: n5hai7v
sídlo: Svatopluka Čecha č.p. 1727/11, 741 01 Nový Jičín 1

MĚSTSKÝ ÚŘAD NOVÝ JIČÍN

Odbor životního prostředí

Masarykovo nám. 1, 741 01 Nový Jičín

Váš dopis zn.:

Ze dne: 30.10.2019
 Naše č.j.: OŽP/78435/2019/BO
 Spis. značka: OŽP/78435/2019/BO

Město Nový Jičín

Vyřizuje: Ivana Boková
 Telefon: 556768265
 Mobil:
 E-mail: ibokova@novyjicin-town.cz

Masarykovo náměstí 1
 741 01 NOVÝ JIČÍN 1

Datum: 10.12.2019

Tento doklad je nedílnou součástí rozhodnutí Městského úřadu Nový Jičín,
 č.j.: 41553 ze dne 29. 4. 2020
 Podpis: *Kopřivka* (11)

Propustek u domu č.p. 86, k.ú. Straník
 - koordinované závazné stanovisko

Městský úřad Nový Jičín ve smyslu § 4, odst. 2 a odst. 7 zák. č. 183/2006 Sb. o územním řízení a stavebním řádu (stavební zákon) ve znění pozdějších předpisů a na základě žádosti ze dne 30.10.2019 vydává

koordinované závazné stanovisko

pro záměr Propustek u domu č.p. 86, k.ú. Straník
 na parc. č. 1819/1, 49, 1112, 1737/4, 1739/1 v k.ú. Straník

k dokumentaci zpracované firmou: RSE Project s.r.o., Ostrava
 ze dne : 10/2019

pro účel : společné územní rozhodnutí a stavební povolení
 pro žadatele: Město Nový Jičín, Masarykovo náměstí 1, 741 01 NOVÝ JIČÍN 1

Ve věci byl záměr posouzen oprávněnými úředními osobami v jednotlivých oblastech následovně:

1. Odpadové hospodářství (referent veřejné správy Mgr. Marta Kiššová)**Závazná část:**

Městský úřad Nový Jičín, odbor životního prostředí (dále jen "městský úřad"), jako věcně a místně příslušný správní orgán podle § 61 odst. 1 písm. c) zákona č. 128/2000 Sb., o obcích (obecní zřízení), ve znění pozdějších předpisů, § 11 odst. 1 zákona č. 500/2004 Sb., správní řád, ve znění pozdějších předpisů (dále jen "správní řád"), § 79 odst. 4 a odst. 6 zákona č. 185/2001 Sb., o odpadech a o změně některých dalších zákonů, ve znění pozdějších předpisů (dále jen "zákon o odpadech) na základě žádosti ze dne 30. 10. 2019, o vydání závazného stanoviska ke společnému územnímu rozhodnutí a stavebnímu povolení, tj. k řízením dle zákona č. 183/2006 Sb., o územním plánování a stavebním řádu, ve znění pozdějších předpisů z hlediska nakládání s odpady pro účely záměru „Propustek u domu č. p. 86, k. ú. Straník“ umístěného na pozemku parc. č. 1819/1, 49, 1112, 1737/4 a 1739/1 v k. ú. Straník (dále též jen „záměr“):

souhlasné závazné stanovisko.**BANKOVNÍ SPOJENÍ**

KB, a.s., pobočka Nový Jičín
 č. ú.: 19 - 326801 / 0100 (příjmy)
 č. ú.: 326801 / 0100 (výdaje)
 IČ: 00298212

ÚŘEDNÍ DNY A HODINY

Po, ST 08:00 – 11:00 12:00 – 17:00 hod.
 Út, Čt 08:00 – 11:00 12:00 – 15:00 hod.
 Pá 08:00 – 11:00 pouze pro objednané
 pokladna a podatelna bez objednaní

<http://www.novy-jicin.cz>

ID DS: ywmb4nc

e-podatelna: e-podatelna@novyjicin-town.cz

tel. ústředna: 556 768 222, fax: 556 768 289

V případě uzavírání smluv o dílo mezi investorem a zhotovitelem díla je vhodné, aby zde byla zakotvena povinnost zhotovitele k zajištění nakládání s odpady dle platných právních předpisů na úseku odpadového hospodářství.

Odůvodnění

Městský úřad obdržel uvedenou žádost o vydání závazného stanoviska z hlediska nakládání s odpady pro účely záměru v zájmu žadatele. Městský úřad při posuzování předmětné žádosti postupoval především podle § 79 odst. 5 zákona o odpadech. Vydání žádaného stanoviska představuje postup správního orgánu podle části čtvrté správního řádu.

Dle § 79 odst. 5 zákona o odpadech posuzuje městský úřad žádost z hlediska jejího souladu s povinnostmi vyplývajícími z tohoto zákona a prováděcích právních předpisů. Toto stanovisko nenahrazuje souhlasy vydávané podle uvedeného zákona.

Na základě žádosti ze dne 30. 10. 2019, o vydání závazného stanoviska ke společnému územnímu rozhodnutí a stavebnímu povolení, tj. k řízením dle zákona č. 183/2006 Sb., o územním plánování a stavebním řádu, ve znění pozdějších předpisů z hlediska nakládání s odpady pro účely záměru „Propustek u domu č. p. 86, k. ú. Straník“ umístěného na pozemku parc. č. 1819/1, 49, 1112, 1737/4 a 1739/1 v k. ú. Straník, vydal správní orgán toto stanovisko. Dokumentace popisuje změnu dokončené stavby. Rekonstrukce propustku spočívá v demolici stávajícího betonového propustku a výstavbě nového. Nový propustek bude vyhotoven z prefabrikovaných rámových dílců uložených na železobetonové základové desce. Vtok a výtok bude opatřen železobetonovým čelem s římsou. Stávající sdělovací vedení a kabelové rozvody budou v místě propustku uloženy do chrániček, které budou vedeny v novém ŽB čele propustku. V propustku budou zřízeny bermy, které budou sloužit k migraci živočichů podél potoka. Bermy a dno propustku budou vyhotoveny z lomového kamene uloženého do betonového lože.

K žádosti byla doložena projektová dokumentace, kdy nakládání s odpady je zde popsáno, konkrétně v části: celkové produkované množství a druhy odpadů a emisí, způsob nakládání s vyzískaným materiálem.

Z předložené dokumentace k záměru, městský úřad zjistil, že odpady vzniklé při předmětné stavební činnosti budou řádně separovány, využívány, zneškodňovány a předávány oprávněným osobám. Z hlediska nakládání s odpady upozorňujeme, že v případě dodavatelských prací je třeba ve smlouvách upravit, kdo bude původcem vznikajících odpadů. Uskutečněním záměru při dodržení zmíněné dokumentace nejsou ohroženy zájmy chráněné zákonem o odpadech a jeho prováděcími předpisy.

2. Ochrana ovzduší (referent veřejné správy Bc. Josef Vavřín)

Závazná část :

Městský úřad Nový Jičín, odbor životního prostředí, jako věcně příslušný orgán ochrany ovzduší podle ustanovení §27 odst. 1 písm. f) zákona č. 201/2012 Sb., o ochraně ovzduší (dále jen „zákon o ochraně ovzduší“) a jako místně příslušný podle ustanovení §11 zákona č.500/2004 Sb., správní řád, ve znění pozdějších předpisů (dále jen „správní řád“) vydává závazné stanovisko k umístění, provedení a užívání stavby stacionárního zdroje neuvedeného v příloze č. 2 k zákonu o ochraně ovzduší. V předmětné stavbě nebude podle předložené dokumentace umístován nový nevyjmenovaný zdroj znečišťování ovzduší.

Odůvodnění:

Projektová dokumentace neřeší umístění stacionárního zdroje znečišťování ovzduší, proto zdejší úřad závazné stanovisko z hlediska ochrany ovzduší nevydává.

Tento doklad je nedílnou součástí rozhodnutí Městského úřadu Nový Jičín,
č.j.: 41553 ze dne 29. 4. 2020

Podpis: 

11

3. Ochrana zemědělského půdního fondu (ZPF) (referent veřejné správy Ing. Vlasta Stanislavová)

Záměr řeší stavbu propustku u domu č.p. 86 na pozemku parc. č. 49 a 1112 (obě zahrada) v k.ú. Straník. Pozemky jsou součástí zemědělského půdního fondu a nachází se v zastavěném území.

Závazná část :

Městský úřad Nový Jičín, odbor životního prostředí, jako příslušný orgán ochrany zemědělského půdního fondu podle § 61 odst. 1 písm. c) a § 66 zákona č. 128/2000 Sb., o obcích ve znění pozdějších předpisů, § 11 odst. 1 zákona č. 500/2004 Sb., správní řád, ve znění pozdějších předpisů (dále jen „správní řád“) a dle § 15 zák. č. 334/1992 Sb., o ochraně ZPF ve znění pozdějších předpisů (dále jen „zákon o ochraně ZPF“) sděluje dle § 154 správního řádu po prověření podkladů k žádosti, porovnání s územně analytickými podklady ORP Nový Jičín a vyhodnocení z hlediska zájmů chráněných zákonem o ochraně ZPF:

Pro záměr stavby platí samostatné závazné stanovisko orgánu ochrany zemědělského půdního fondu – souhlas s trvalým odnětím půdy ze zemědělského půdního fondu dle § 9 odst. 8 zák. č. 334/1992 Sb., o ochraně ZPF ve znění pozdějších předpisů ze dne 9.12.2019 č.j.: OŽP/82974/2019/Sta.

Odůvodnění :

K odnětí půdy ze zemědělského půdního fondu pro nezemědělské účely je třeba ve smyslu § 9 odst. 1 zákona o ochraně ZPF souhlasu orgánu ochrany zemědělského půdního fondu, který byl vydán na základě samostatné žádosti dne 9.12.2019 č.j.:OŽP/82974/2019/Sta formou závazného stanoviska (§ 21 odst. 3 zákona o ochraně ZPF).

4. Orgán ochrany přírody (referent veřejné správy Ing. Hana Schillerová)**Závazná část:**

Městský úřad Nový Jičín, odbor životního prostředí jako orgán ochrany přírody věcně a místně příslušný podle § 77 odst. 1 písm. j) zákona č. 114/1992 Sb., o ochraně přírody a krajiny (v platném znění, dále jen „zákon“), na základě podané žádosti, předložených a doplněných podkladových materiálů a po vyhodnocení záměru z hlediska zájmů ochrany přírody a krajiny vydává jako dotčený orgán v souladu s § 4 odst. 2 písm. a) zákona č. 183/2006 Sb., o územním plánování a stavebním řádu, ve znění pozdějších předpisů (stavební zákon), a § 149 odst. 1 správního řádu ve vztahu k ochraně krajinného rázu ve smyslu ustanovení § 12 odst. 2 zákona

souhlasné závazné stanovisko.

Odůvodnění:

Na základě konfrontace připravovaného záměru, kterým je oprava propustku na parc. č. 1819/1, 49, 1112, 1737/4, 1739/1 v k.ú. Straník, s podkladovými materiály, které jsou orgánu ochrany přírody pro posouzení věci k dispozici, a po vyhodnocení vlivu záměru na zájmy chráněné citovaným zákonem bylo zjištěno, že realizací záměru v souladu s předloženým návrhem bude změněna, nebude však snížena (negativně ovlivněna) přírodní a estetická hodnota krajinného rázu jako dochované přírodní, kulturní a historické charakteristiky daného místa a oblasti.

Nepříznivé dotčení dalších zákonných zájmů v působnosti zdejšího orgánu ochrany přírody (mj. ekologicko-stabilizační funkce významných krajinných prvků, obecná druhová ochrana rostlin a živočichů včetně volně žijících ptáků, ochrana dřevin rostoucích mimo les, památných stromů, územního systému ekologické stability krajiny na lokální úrovni) se v souvislosti se záměrem nepředpokládá.

Orgán ochrany přírody přezkoumal předloženou žádost ve smyslu ustanovení zákona o ochraně přírody a krajiny, jejichž posuzování zdejšímu správnímu orgánu přísluší, přičemž dospěl k závěru, že uskutečněním záměru nebudou ohroženy tímto zákonem chráněné veřejné zájmy. Protože nebyly shledány důvody bránící vydání souhlasného závazného stanoviska, lze záměr z hlediska zájmů ochrany přírody a krajiny realizovat.

Tento doklad je nedílnou součástí roz-
hodnutí Městského úřadu Nový Jičín,
č.j.: 41553 ze dne 29. 7. 2020

Podpis: *Hyvek*

①

5. Státní správa lesů (referent veřejné správy Bc. Josef Vavřín)**Závazná část :**

Městský úřad Nový Jičín, odbor životního prostředí, jako orgán státní správy lesů, věcně a místně příslušný podle ustanovení §61 odst. 1) písm. c) zákona č. 128/2000 Sb., o obcích (obecní zařízení) a podle § 48 odst. 2 písm. c) zákona č. 289/1995 Sb., o lesích a o změně a doplnění některých zákonů, v platném znění shledal, že předložená dokumentace neřeší dotčení pozemků určených k plnění funkcí lesa ani umístění stavby do vzdálenosti 50m od okraje lesa.

Odůvodnění :

Objekt nebude umístěn na pozemcích určených k plnění funkcí lesa ani ve vzdálenosti 50m od okraje lesa. Zájmy chráněné zákonem č. 289/1995 Sb., o lesích nejsou tímto záměrem dotčeny. Na základě těchto skutečností nebude závazné stanovisko vydáváno.

6. Orgán státní památkové péče (referent veřejné správy Eva Slováčková)**Závazná část:**

Městský úřad Nový Jičín, odbor územního plánování a stavebního řádu, oddělení stavební úřad, jako příslušný orgán státní památkové péče podle ustanovení § 29 odst. 2 písm. b) zákona č. 20/1987 Sb., o státní památkové péči, ve znění pozdějších předpisů (dále jen „zákon o státní památkové péči“) a podle ustanovení § 10 a § 11 odst. 1 písm. b) zákona č. 500/2004 Sb., správní řád, ve znění pozdějších předpisů (dále jen „správní řád“) sděluje, že výše uvedenou stavbou nebudou dotčeny zájmy památkové péče.

Odůvodnění:

Orgán státní památkové péče není dotčeným orgánem, neboť předložený záměr se nenachází v městské památkové rezervaci, ani jejím ochranném pásmu a nejedná se o práce prováděné na kulturní památce. Na základě těchto skutečností nebude závazné stanovisko vydáváno. Zároveň upozorňujeme na skutečnost, že podle § 22 odst. 2 zákona o státní památkové péči má-li se provádět stavební činnost na území s archeologickými nálezy, jsou stavebníci již od doby přípravy stavby povinni tento záměr oznámit Archeologickému ústavu AV ČR, Praha a umožnit jemu nebo oprávněné organizaci provést na dotčeném území záchranný archeologický výzkum.

Z hlediska zákona o státní památkové péči lze záměr realizovat.


7. Vodoprávní úřad (referent veřejné správy Ing. Marek Blahuš)

Záměr řeší „Propustek u domu č.p. 86, k.ú. Straník“ na pozemcích parc. č. 1819/1, 49, 1112, 1737/4, 1739/1 v k.ú. Straník. Městský úřad Nový Jičín, odbor životního prostředí, jako věcně a místně příslušný vodoprávní úřad podle § 106 odst. 1 zákona č. 254/2001 Sb., o vodách a o změně některých zákonů (vodní zákon), ve znění pozdějších předpisů (dále jen "vodní zákon"), vydal samostatně souhlas závazným stanoviskem podle § 17 odst. 1 písm. a) vodního zákona dne 09.12.2019 pod č. j. OŽP/88332/2019/Bš, sp. zn. OŽP/86732/2019-Bš k výše uvedené stavbě, která se nachází na pozemku, na kterém se nachází bezejmenný vodní tok.

8. Silniční správní úřad pro komunikace (referent veřejné správy Bc. Tomáš Hodslavský)**Závazná část :**

Městský úřad Nový Jičín, odbor dopravy, příslušný podle § 40 odst. 4 písm. d) zákona č. 13/1997 Sb., o pozemních komunikacích, ve znění pozdějších předpisů (dále jen zákon o pozemních komunikacích), jako obecní úřad obce s rozšířenou působností v souladu s § 149 odst. 1 zákona č. 500/2004 Sb., správní řád, ve znění pozdějších předpisů (dále jen správní řád), nemá pro účel společného územního rozhodnutí a stavebního povolení k záměru „**Propustek u domu č.p. 86, k.ú. Straník**“, u domu č.p. 86, na parcelách č. 1819/1, 49, 1112, 1737/4, 1739/1 v k.ú. Straník, připomínek a za dodržení zákona o pozemních komunikacích, vydává k předloženému záměru

Tento doklad je nedílnou součástí rozhodnutí Městského úřadu Nový Jičín,
č.j.: 41553 ze dne 19. 7. 2020

Podpis: 

Podpis: *Japrelt*

① **souhlasné závazné stanovisko**

Záměr byl posuzován z hlediska souladu se zákonem o pozemních komunikacích a vyhlášky č. 104/1997 Sb., kterou se provádí zákon o pozemních komunikacích a zákonem č. 183/2006 Sb., stavební zákon a jeho prováděcích vyhlášek, v platném znění. Dále byl posuzován soulad záměru s platnými technickými normami a předpisy a také s ohledem na zajištění dopravní obslužnosti s tím, že byl sledován dopravní význam přílehlých komunikací ve vztahu k posuzované stavbě a vliv stavby na dopravní vazby v lokalitě včetně návaznosti dotčených dopravních tras.

Projektovaná stavba musí být navržena podle podmínek uvedených v ČSN 73 6110 PROJEKTOVÁNÍ MÍSTNÍCH KOMUNIKACÍ a v něm musí být zahrnuty podmínky uvedené ve vyhlášce MMR ČR č. 398/2009 Sb., o obecných technických požadavcích zabezpečující bezbariérové užívání staveb, a to i v místě úpravy chodníku pro dopravní napojení, popř. v místě změny vodící linie.

Při plánování a při samotné realizaci stavby je nutno **dodržet zákon č. 13/1997 Sb., o pozemních komunikacích, ve znění pozdějších předpisů**. Městský úřad Nový Jičín, odbor územního plánování a stavebního řádu, je v konkrétním případě jako speciální stavební úřad příslušný podle § 40 odst. 4 písm. a) zákona č. 13/1997 Sb., o pozemních komunikacích, ve znění pozdějších předpisů.

Odůvodnění:

Podle § 40 odst. 4 písm. d) zákona o pozemních komunikacích, obecní úřad obce s rozšířenou působností uplatňuje stanovisko k územním plánům a regulačním plánům a závazné stanovisko v územním řízení z hlediska řešení místních a účelových komunikací. V daném případě bylo požádáno o stanovisko ke společnému územnímu rozhodnutí a stavebnímu povolení k záměru „**Propustek u domu č.p. 86, k.ú. Straník**“, u domu č.p. 86, na parcelách č. 1819/1, 49, 1112, 1737/4, 1739/1 v k. ú. Straník. Předmětem projektové dokumentace je řešení celkové opravy stávajícího propustku u domu č.p. 86 v k.ú. Straník.

V případě dotčení silničního pozemku komunikací upozorňujeme na postup podle § 24 zákona o pozemních komunikacích (omezení obecného užívání uzavírkami a objížděkami) a § 25 zákona o pozemních komunikacích (zvláštní užívání).

Městský úřad Nový Jičín, odbor dopravy, jako obecní úřad obce s rozšířenou působností, příslušný podle § 124 odst. 6 zákona č. 361/2000 Sb., o provozu na pozemních komunikacích a o změnách některých zákonů, ve znění pozdějších předpisů (dále jen zákon o silničním provozu), v souladu s § 77 odst. 1 písm. c) zákona o silničním provozu a dle vyhlášky č. 294/2015 Sb., kterou se provádějí pravidla provozu na pozemních komunikacích, je oprávněn ke stanovení místní a přechodné úpravy provozu na místní komunikaci.

9. Úřad územního plánování (referentka veřejné správy Ing. Hana Macháčková)

Závazná část: Městský úřad v Novém Jičíně, odbor územního plánování a stavebního řádu, úřad územního plánování jako orgán územního plánování příslušný podle § 6 odst. 1 písm. e) zákona č. 183/2006 Sb., o územním plánování a stavebním řádu, ve znění pozdějších předpisů (dále jen stavební zákon) vydává v rámci své působnosti (obecní úřad s rozšířenou působností)

souhlasné závazné stanovisko

z hlediska územně plánovací dokumentace, politiky územního rozvoje a z hlediska uplatňování cílů a úkolů územního plánování podle § 96b odst. 3 stavebního zákona pro správní území města Nový Jičín v tomto znění:

Záměr je přípustný.

Odůvodnění: Městský úřad v Novém Jičíně obdržel výše uvedenou žádost k záměru „Propustek u domu č.p. 86, k.ú. Straník na parc. č. 1819/1, 49, 1112, 1737/4, 1739/1“. Jedná se o změnu dokončené stavby. Bude realizováno nové těleso propustku z prefabrikovaných dílců. Z důvodu rekonstrukce propustku dojde k přeložení stávajících inženýrských sítí, jedná se o přeložku STL plynovodu ve správě GasNet s.r.o. Stávající sdělovací vedení (Cetin a.s.) a kabelové rozvody (4M Rožnov) budou v místě

propustku uloženy do chrániček, které budou vedeny v novém ŽB čele propustku. V čele propustku budou rovněž osazeny 2 rezervní chráničky. V blízkosti propustku se nachází stávající vodovodní potrubí, které bude vedeno v prostupech ŽB základů a bude uloženo v chráničkách. Dopravní napojení a napojení na inženýrské sítě stavba nevyžaduje.

Stavba je členěna takto:

SO 101 – Propustek

SO 401 – Přeložka kabelu CETIN

SO 402 – Přeložka kabelu 4M Rožnov

SO 501 – Přeložka STL plynovodu

Posouzení úřadu územního plánování z hlediska souladu s územně plánovací dokumentací, politiky územního rozvoje a s cíli a úkoly územního plánování:

a) Pro správní území města Nový Jičín je platný Územní plán Nový Jičín, který byl vydán formou opatření obecné povahy pod č. j. 60793/2009 usnesením Zastupitelstvem města Nový Jičín č. 13/20/2009 na jeho 20. zasedání konaném dne 10. 9. 2009 (účinný od 1. 10. 2009), který byl změněn změnou č. 1 vydanou formou opatření obecné povahy usnesení Zastupitelstva města Nový Jičín č. j. 12/14/2012 na jeho 14. zasedání konaném dne 17. 9. 2012 (účinné od 16. 10. 2012), změněn změnou č. 2 vydanou formou opatření obecné povahy č. j. 86362/2012 usnesení Zastupitelstva města Nový Jičín na jeho zasedání konaném dne 17. 12. 2012 (účinné od 18. 1. 2013) a změněn změnou č. 3 vydanou formou opatření obecné povahy č. j. 43328/2015 usnesení Zastupitelstva města Nový Jičín na jeho zasedání konaném dne 11. 6. 2015 (účinné od 22. 7. 2015), dále změnou č. 4 vydanou formou opatření obecné povahy č. j. 79071/2016 usnesením Zastupitelstva města Nový Jičín na zasedání konaném dne 10. 11. 2016 (účinné od 30. 11. 2016) a konečně změnou č. 5 vydanou formou OOP pod č. j. 65476/2019 usnesením Zastupitelstva města Nový Jičín č. 110/Z5/2019 na jeho 5. zasedání konaném dne 5. 9. 2019 účinnost od 10. 10. 2019) - dále jen „ÚP Nový Jičín včetně změn č. 1 – 5“.

Dle ÚP Nový Jičín včetně změn č. 1 – 5 jsou dotčené parcely na k. ú. Straník zařazeny takto:

- parc. č. 49, 1112 jsou součástí zastavěného území **plochy bydlení individuální - venkovské BV**, kde je veřejná dopravní a technická infrastruktura a oplocení přípustné;
- parc. č. 1819/1 je součástí zastavěného území **plochy vodní plochy a toky -VV**, kde jsou veřejná dopravní a technická infrastruktura, stavby mostů a lávek a stavby pro vodní hospodářství přípustné;
- parc. č. 1737/4, 1739/1 jsou součástí zastavěného území **plochy dopravní infrastruktury – silniční - DS**, kde je veřejná dopravní a technická infrastruktura přípustná.

Územně analytické podklady evidují v dané lokalitě významný krajinný prvek, Přírodní park Podbeskydí a inženýrské sítě zobrazené v koordinační situaci.

Závěr: Záměr na „Propustek u domu č.p. 86, k.ú. Straník na parc. č. 1819/1, 49, 1112, 1737/4, 1739/1“ byl posouzen takto: Předložený záměr je v souladu s ÚP Nový Jičín včetně změn č. 1 – 5.

b) Aktualizace č. 1 Zásad územního rozvoje Moravskoslezského kraje (A1-ZÚR MSK) byla vydána Zastupitelstvem Moravskoslezského kraje usnesením č. 9/957 dne 13. 9. 2018 a nabyla účinnosti dne 21. 11. 2018 a Politika územního rozvoje ČR, ve znění Aktualizace č. 3, byla schválná dne 02.09.2019 usnesením Vlády České republiky č. 630. Jelikož se jedná o rekonstrukci stávajícího propustku s přeložkami podzemních sítí v zastavěném území, není v rozporu s žádnými záměry nadmístního významu.

c) Soulad s cíli a úkoly územního plánování

Využívání stavby, její umístění a jeho zastavitelná část svými vlastnostmi (polohou, plošným a prostorovým uspořádáním) umožňuje využití pro navrhovaný účel a je dopravně napojena stávajícím sjezdem.

Tento doklad je nedílnou součástí rozhodnutí Městského úřadu Nový Jičín,

č.j. 41553 ze dne 19. 7. 2020

Podpis: *Lopuch*

①

Poučení: Dle § 96b odst. 5 stavebního zákona platí, že vydané závazné stanovisko úřadu územního plánování platí 2 roky ode dne jeho vydání.


Poučení:

Závazné stanovisko je dle § 149 zákona č. 500/2004 Sb., správní řád, úkon učiněný dotčeným správním orgánem na základě zákona, jehož obsah je závazný pro výrokovou část rozhodnutí správního orgánu. Závazné stanovisko lze přezkoumat v odvolacím řízení proti rozhodnutí, které bude tímto závazným stanoviskem podmíněno. Jestliže odvolání směřuje proti obsahu závazného stanoviska, vyžádá odvolací správní orgán potvrzení nebo změnu závazného stanoviska od správního orgánu nadřízeného správnímu orgánu příslušnému k vydání závazného stanoviska.

Ing. Eva Bártková
vedoucí odboru životního prostředí

Tento doklad je nedílnou součástí rozhodnutí Městského úřadu Nový Jičín,
č.j.: 41553 ze dne 19. 7. 2020

Podpis:



(11)

MĚSTSKÝ ÚŘAD NOVÝ JIČÍN
ODBOR ŽIVOTNÍHO PROSTŘEDÍ
 Masarykovo nám 1/1, 741 01 Nový Jičín

Váš dopis zn.:

Ze dne:

Naše č. j.: OŽP/88332/2019/Bš

Spis. značka: OŽP/86732/2019-Bš

Vyřizuje: Ing. Marek Blahuš, sl. č. 176

Telefon: 556 768 202

Mobil:

E-mail: mblahus@novyjicín-town.cz

Datum: 09.12.2019

Město Nový Jičín
 Masarykovo nám. č.p. 1/1
 741 01 Nový Jičín

Tento doklad je nedílnou součástí rozhodnutí Městského úřadu Nový Jičín,
 č.j.: 41553 ze dne 29. 12. 2020

Podpis: *Kepel* (11)

ZÁVAZNÉ STANOVISKO

Závazná část:

Městský úřad Nový Jičín, odbor životního prostředí, jako věcně a místně příslušný vodoprávní úřad podle § 104 odst. 2 písm. c) a § 106 odst. 1 zákona č. 254/2001 Sb., o vodách a o změně některých zákonů (vodní zákon), ve znění pozdějších předpisů (dále jen "vodní zákon"), podle § 11 zákona č. 500/2004 Sb., správní řád, ve znění pozdějších předpisů (dále jen "správní řád"), a podle § 61 odst. 1 písm. c) zákona č. 128/2000 Sb., o obcích (obecní zřízení), ve znění pozdějších předpisů, po posouzení žádosti, kterou dne 02.12.2019 podalo

Město Nový Jičín, IČO 00298212, Masarykovo nám. č.p. 1/1, 741 01 Nový Jičín,

(dále jen "žadatel"), na základě tohoto posouzení

vydává souhlas

podle § 17 odst. 1 písm. a) vodního zákona ke stavbě:

„Propustek u domu č.p. 86, k.ú. Straník“

na pozemcích parc. č. 1819/1, 49, 1112, 1737/4, 1739/1 v k.ú. Straník, která se nachází na pozemku, na kterém se nachází bezejmenný vodní tok a může ovlivnit vodní poměry.

Název vodního toku	bezejmenný
IDVT v Centrální evidenci vodních toků	10215217
Číslo hydrologického pořadí a podpořadí	2-01-01-0730-0-00
Název útvaru povrchových vod	Jičínka od pramene po tok Zrzávka včetně
Kód útvaru povrchových vod	HOD_0070
Orientační určení polohy (souřadnice v JTSK)	Y= 494 477 X= 1 132 003

Podmínky souhlasu podle § 17 odst. 2 vodního zákona:

1. Při provádění stavby budou přijata opatření k zabránění úniku závadných látek do vod povrchových a podzemních.
2. Při provádění stavby budou respektovány podmínky správce vodního toku Lesy České republiky, s.p. ve smyslu vyjádření ze dne 28.11.2019 pod č. j. LCR951/005464/2019, sp. zn. LCR00011440/2019, která je nedílnou součástí tohoto závazného stanoviska jako příloha.

BANKOVNÍ SPOJENÍ

KB, a. s., pobočka Nový Jičín
 č. ú.: 19-326801/0100 (příjmy)
 č. ú.: 326801/0100 (výdaje)
 IČ: 00298212

ÚŘEDNÍ DNY A HODINY

Po, St 08:00 – 11:00 12:00 – 17:00 hod.
 Út, Čt 08:00 – 11:00 12:00 – 15:00 hod.
 JEN PRO OBJEDNANÉ:
 Pá 08:00 – 11:00

<http://www.novyjicín.cz>

ID DS: ywmb4nc

e-podatelna: e-podatelna@novyjicín-town.cz

tel. ústředna: 556 768 222, fax: 556 768 289

POČET STRAN: 3

Odůvodnění:

Dne 02.12.2019 podal žadatel žádost o souhlas vodoprávního úřadu ke stavbě „Propustek u domu č.p. 86, k.ú. Straník“ na pozemcích parc. č. 1819/1, 49, 1112, 1737/4, 1739/1 v k.ú. Straník. Žadatel je zastupován na základě plné moci právním subjektem RSE Project s.r.o., IČO 29398266, Ruská č.p. 83/24, 703 00 Ostrava.

Rozsah stavby:

Stávající propustek bude před zahájením prací zdemolován. Provedení a rozměry podzemní části stávající konstrukce nejsou známy. Založení stávajícího propustku je předpokládáno na dvou základových pásech pod stěnami propustku o rozměrech cca 0,6 x 0,75 x 5,2 m a dvou základových pásech pod betonovými čely o rozměrech 0,6 x 0,8 x 4,2 m (vtok) a 3,0 m (výtok). Stávající ocelová zábradlí budou odstraněna. V rámci návrhu nového tělesa propustku bylo zpracováno hydrotechnické posouzení průtokového množství na základě dat poskytnutých ČHMÚ. Dle stanoveného množství vody byl proveden návrh dimenze otvoru. Propustek byl navržen jako rámová konstrukce dle konfigurace terénu a okolních soukromých parcel. Nový rámový propustek (rozměry 2,0 x 1,1 m) bude realizován z prefabrikovaných rámových dílců (dílcé budou uloženy v rovině) uložených na železobetonové základové desce. Vtok a výtok bude opatřen železobetonovým čelem s římsou. Stávající sdělovací vedení (Cetin a.s.) a kabelové rozvody (4M Rožnov) budou v místě propustku uloženy do chrániček, které budou vedeny v novém ŽB čele propustku (na vtoku). V čele propustku budou rovněž osazeny 2 rezervní chráničky. Pod propustkem budou zřízeny bermy, které budou sloužit k migraci živočichů podél potoka. Bermy a dno propustku (ve spádu 0,5 %) budou realizovány z lomového kamene uloženého do betonového lože. Vtok a výtok propustku bude upraven odlážděním z lomového kamene tl. 0,15 m do betonového lože tl. 0,15 m. Dlažba bude spárována MC. Na vtoku a výtoku, v místě stávající hrázky, jsou navrženy stabilizační betonové prahy o rozměrech 0,25 x 0,8 (š x v). Stávající ocelová zábradlí budou odstraněna. Nově budou římsy osazeny ocelovým zábradlím se svislou výplní výšky 1,3 m.

K žádosti o závazné stanovisko vodoprávního úřadu byla doložena plná moc, projektová dokumentace, stanovisko správce povodí Povodí Odry, státní podnik ze dne 11.11.2019 pod zn. POD/17955/2019/9232/846 a správce vodního toku Lesy České republiky, s.p. ze dne 28.11.2019 pod č. j. LCR951/005464/2019, sp. zn. LCR00011440/2019.

Posouzení vodoprávního úřadu:

Účelem stavby je převedení povrchové vody tělesem komunikace, tedy jedná se o propustek podle § 35 vyhlášky č. 104/1997 Sb., Ministerstva dopravy a spojů ze dne 23. dubna 1997, kterou se provádí zákon o pozemních komunikacích. Propustek není podle § 55 vodního zákona vodním dílem

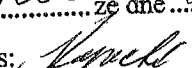
Vzhledem ke skutečnosti, že se stavba nachází na pozemku, na kterém se nachází koryto vodního toku a může ovlivnit vodní poměry, vyžaduje souhlas vodoprávního úřadu podle § 17 odst. 1 písm. a) vodního zákona.

Vodoprávní úřad přezkoumal předloženou žádost a dokumentaci z hledisek uvedených v ustanoveních vodního zákona a zjistil, že jejím uskutečněním nebo užíváním nebudou ohroženy zájmy chráněné vodním zákonem a souvisejícími zvláštními předpisy nad míru citovaného zákona o vodách za předpokladu splnění stanovených podmínek.

Vodoprávní úřad po posouzení žádosti podle § 23a vodního zákona dospěl k závěru, že realizací předmětného záměru nedojde ke zhoršení stavu vodního útvaru povrchových vod Jičínka od pramene po tok Zrzávka včetně, HOD_0070. Vzhledem k charakteru, rozsahu a lokalizaci předmětného záměru lze předpokládat, že jeho realizací nedojde ke zhoršení stavu vodního útvaru a realizace nebude mít za následek nedosažení dobrého stavu vod.

Poučení:

Souhlas vodoprávního úřadu, vydaný závazným stanoviskem, je podkladem pro stavební úřad příslušný k povolení stavby.

Tento doklad je nedílnou součástí rozhodnutí Městského úřadu Nový Jičín,
č.j.: 41553 ze dne 29. 4. 2020
Podpis:  (11)

Závěr: Záměr lze realizovat za předpokladu splnění stanovených podmínek.

Příloha:

Vyjádření Lesy České republiky, s.p. ze dne 28.11.2019 pod č. j. LCR951/005464/2019, sp. zn. LCR00011440/2019.

„otisk razítka“

Ing. Marek Blahuš
referent veřejné správy
obor životního prostředí

Obdrží:

Účastníci (dodejky)

1. Město Nový Jičín prostřednictvím RSE Project s.r.o., IDDS: 2bca7pp
2. Lesy České republiky, s.p., Správa toků - oblast povodí Odry, IDDS: e8jcfsn

Tento doklad je nedílnou součástí rozhodnutí Městského úřadu Nový Jičín,
č.j.: 41503 ze dne 29. 4. 2020

Podpis:

Kyrcel

⑩

MĚSTSKÝ ÚŘAD NOVÝ JIČÍN

Odbor životního prostředí

Masarykovo nám. 1, 741 01 Nový Jičín

Váš dopis zn.:

Ze dne:

Naše č.j.:

Spis. značka:

OŽP/82974/2019/Sta

OŽP/82974/2019/Sta

Tento doklad je nedílnou součástí rozhodnutí Městského úřadu Nový Jičín,

č.j.: 41563 ze dne 29.12.2019

Město Nový Jičín Podpis: *L. Karel*

(11)

Vyřizuje:

Telefon:

Mobil:

Ing. Vlasta Stanislavová

556 768 278

Masarykovo nám. 1/1

741 01 Nový Jičín

Datum:

9.12.2019

Závazné stanovisko - souhlas orgánu ochrany zemědělského půdního fondu k trvalému odnětí půdy ze zemědělského půdního fondu pro nezemědělské účely – „Propustek u domu č.p. 86, parc. č. 49 a 1112 v k.ú. Straník.

Podáním ze dne 18.11.2019 požádalo Město Nový Jičín, IČ: 00298212, se sídlem Masarykovo nám. 1/1, 741 01 Nový Jičín, zastoupené společností RSE Project s.r.o., IČ: 29398266, se sídlem Ruská 83/24, 703 00 Ostrava, o udělení souhlasu k trvalému odnětí půdy ze zemědělského půdního fondu podle § 9 odst. 8 zákona č. 334/1992 Sb., o ochraně zemědělského půdního fondu ve znění pozdějších předpisů za účelem stavby propustku u domu č.p. 86 na pozemcích parc. č. 49 a p.č. 1112, obě v druhu pozemku zahrada v katastrálním území Straník. Návrh na velikost odnímané plochy činí celkem 53 m².

Městský úřad Nový Jičín, odbor životního prostředí, oddělení odpadů, ochrany ovzduší a zemědělského půdního fondu, jako příslušný orgán ochrany zemědělského půdního fondu podle ustanovení § 15 odst. j) zák. č. 334/1992 Sb., o ochraně ZPF ve znění pozdějších předpisů (dále jen zákon o ochraně ZPF), § 61 odst. 1 písm. c) zák. č. 128/2000 Sb., o obcích ve znění pozdějších předpisů a v souladu s § 11 odst. 1 zákona č. 500/2004 Sb., správní řád, ve znění pozdějších předpisů (dále jen „správní řád“), prověřil žádost o souhlas, posoudil všechny přílohy k této žádosti a

I. uděluje souhlas dle § 9 odst. 8 zákona č. 334/1992 Sb., o ochraně ZPF ve znění pozdějších předpisů k trvalému odnětí zemědělské půdy ze zemědělského půdního fondu pro stavbu propustku na pozemcích v katastrálním území Straník.

parc.č. pozemku dle KN	výměra pozemku v m ²	druh pozemku, BPEJ, třída ochrany	velikost odnímané plochy v m ²
49	576	zahrada, 7.24.11, 7.58.00, II. třída ochrany	49
1112	190	zahrada, 7.24.11, 7.58.00 II. třída ochrany	4

Součástí souhlasu je příloha – situace stavby se zákresem odnímané plochy. Pro vytvoření této přílohy bylo použito podkladů zpracovaných žadatelem.

BANKOVNÍ SPOJENÍ

KB, a.s., pobočka Nový Jičín
 č. ú.: 19-326801/0100 (příjmy)
 č. ú.: 326801/0100 (výdaje)
 IČ: 00298212

ÚŘEDNÍ DNY A HODINY

Po, ST 08:00 – 11:00 12:00 – 17:00 hod.
 Út, Čt 08:00 – 11:00 12:00 – 15:00 hod.
 Pá úřad uzavřen
 Pá 08:00 – 11:00 pokladna a podatelna otevřena

<http://www.novy-jicin.cz>

ID DS: ywmb4nc

e-podatelna: e-podatelna@novyjicin-town.cz

tel. ústředna: 556 768 222, fax: 556 768 289

II. stanoví v souladu s § 9 odst. 8 písm. b) zákona o ochraně ZPF podmínky nezbytné k zajištění ochrany zemědělského půdního fondu v souvislosti s trvalým odnětím půdy ze ZPF:

1) Hranice trvalého záboru zemědělské půdy, tedy plochy řešené tímto souhlasem, budou v terénu řádně vyznačeny a musí být respektovány, aby nedošlo ke škodám na zemědělském půdním fondu.

2) Z plochy trvalého záboru zemědělské půdy před zahájením stavebních prací na dotčených pozemcích bude provedena skrývka kulturních vrstev půdy – orniční vrstva o mocnosti cca 20 cm dle předloženého průzkumu v celkovém objemu cca 10 m³. Tato skrytá půda bude po dobu výstavby uložena na pozemku stavby a musí být chráněna před znehodnocením a zcizením. Po dokončení výstavby bude využita pro rekultivaci zbývajících částí dotčených pozemků a k finálním úpravám pozemku (na jemné terénní a zahradnické úpravy). Orniční vrstva bude rozprostřena pouze jako svrchní vrstva na půdu a nelze ji použít na modelaci terénu.

3) O činnostech souvisejících se skrývkou, přemístěním, rozprostřením či jiným využitím, uložením, ochranou a ošetřováním skrývaných kulturních vrstev půdy bude veden protokol (pracovní deník), v němž se uvádí všechny skutečnosti rozhodné pro posouzení správnosti, úplnosti a účelnosti využívání těchto zemín v souladu s vyhláškou MŽP č. 13/1994 Sb., kterou se upravují některé podrobnosti ochrany ZPF. Tento pracovní deník bude předložen orgánu ochrany zemědělského půdního fondu při kontrole dodržování podmínek souhlasu.

III. Orgán ochrany zemědělského půdního fondu vymezuje v souladu s § 9 odst. 8, písm. d) zákona o ochraně ZPF, že za trvalé odnětí zemědělské půdy ze zemědělského půdního fondu budou předepsány odvody, neboť dochází k naplnění § 11 odst. 1 zákona o ochraně ZPF. Odvody za trvalé odnětí půdy budou placeny podle § 11b odst. 1 zákona jednorázově. O výši odvodů za odnětí půdy ze zemědělského půdního fondu rozhodne orgán ochrany ZPF (zdejší odbor) ve smyslu ust. § 11 odst. 2 zákona podle přílohy k tomuto zákonu po zahájení realizace záměru. K žádosti o souhlas s odnětím půdy byl předložen výpočet odvodů, který zpracoval Ing. Vladimír Bárta, IČ: 16624408, 742 85 Vřesina 560 a prověřil orgán ochrany zemědělského půdního fondu. Výpočet vychází z kódu BPEJ 75800, kterému odpovídá základní cena půdy 5,29 Kč/m². Dle vyhlášky č. 48/2011 Sb., o stanovení tříd ochrany půd se jedná o II. třídu, proto je použito násobku koeficientem 6. Protože se stavba se nachází také na ložiskovém území černého uhlí, byl také započítán koeficient 5 skupiny faktorů D pro chráněné ložiskové území. Orientační výše odvodů činí tedy 8.411 Kč za 53 m² odnímané zemědělské půdy.

Odůvodnění: Zdejší orgán ochrany zemědělského půdního fondu obdržel dne 18.11.2019 v souladu s § 18 odst. 1 zákona o ochraně zemědělského půdního fondu výše popsanou žádost o trvalé odnětí půdy ze zemědělského půdního fondu v k.ú. Straník pro stavbu propustku u rodinného domu, která je v zájmu žadatele. Vlastníky dotčeného pozemku p.č. 49 jsou manželé Josef a Vlasta Krutílkovi, Straník 86, 741 01 Nový Jičín a parc.č. 1112 je paní Danuše Chobotová, bytem Straník č.p. 56, 741 01 Nový Jičín, kteří vyjádřili se stavbou svůj souhlas (viz spis). Pozemky jsou v katastru nemovitostí evidovány jako zahrada pod ochranou zemědělského půdního fondu s BPEJ 72411 a 75800 (bonitovaná půdně ekologická jednotka) s II. třídou ochrany zemědělské půdy.

O souhlas je žádáno jako o podklad pro společné územní a stavební řízení podle stavebního zákona, proto orgán ochrany zemědělského půdního fondu vydává souhlas formou závazného stanoviska ve smyslu § 21 odst. 3 zákona o ochraně ZP, a nikoliv rozhodnutím ve správním řízení.

Orgán ochrany zemědělského půdního fondu posoudil žádost na základě předložených, zákonem stanovených podkladů ve smyslu § 9 odst. 6 zákona o ochraně ZPF a shledal, že je oprávněná a vydal tento souhlas k trvalému odnětí půdy ze zemědělského půdního fondu ve II. třídě ochrany s podmínkami, které jsou důvodné, aby se zabránilo škodám na zemědělské půdě. Další zásady ochrany

Tento doklad je nedílnou součástí rozhodnutí Městského úřadu Nový Jičín,

č.j.: 41553 ze dne 19. 4. 2020

Podpis:

[Podpis]

(1)

č.j.OŽP/82974/2019

zemědělského půdního fondu, kterými jsou povinny řídit se právnické a fyzické osoby při stavební činnosti jsou uvedeny v § 8 odst. 1 zákona o ochraně ZPF.

Do II. třídy ochrany jsou situovány zemědělské půdy, které mají v rámci jednotlivých klimatických regionů nadprůměrnou produkční schopnost. Ve vztahu k ochraně zemědělského půdního fondu jde o půdy vysoce chráněné, jen podmíněně odnímatelné a s ohledem na územní plánování také jen podmíněně zastavitelné.

Dle platné ÚPD pro město Nový Jičín jsou dotčené pozemky součástí zastavěného území.

Orgán ochrany zemědělského půdního fondu posuzoval žádost výhradně s ohledem na přípustnost požadovaného vynětí pozemku ze zemědělského půdního fondu z hlediska zájmů ochrany zemědělského půdního fondu vymezených zákonem o ochraně ZPF a při posuzování předmětné žádosti postupoval ve smyslu § 9 odst. 8 zákona o ochraně ZPF a dle čl. III. metodického pokynu odboru ochrany lesa a půdy Ministerstva životního prostředí č.j.: OOLP/1067/96, přičemž hodnotil třídu ochrany zemědělské půdy, lokalizaci záměru s přihlédnutím k platnému územnímu plánu a dodržení zásad ochrany zemědělského půdního fondu dle § 4 zákona o ochraně ZPF. Orgán ochrany zemědělského půdního fondu vyhodnotil, že záměrem nedojde k narušení zájmů chráněných zákonem o ochraně ZPF, organizace zemědělského půdního fondu, ani sítě zemědělských účelových komunikací. Na pozemku se dle podkladů předložených žadatelem a mapových podkladů veřejně přístupných na webových stránkách města Nový Jičín (obec s rozšířenou působností) nenacházejí závlahy, odvodnění ani protierozní opatření.

V souladu s § 11 zákona o ochraně ZPF **bude** za trvalé odnětí půdy ze zemědělského půdního fondu **předepsán odvod**, neboť se nejedná o případ dle § 11a, kdy se odvody za trvale odňatou půdu nestanoví, nejedná se ani o případ dle § 9 odst. 2 zákona o ochraně ZPF, kdy souhlasu s odnětím půdy ze zemědělského půdního fondu není třeba.

Dle § 11 odst. 4 zákona o ochraně ZPF je povinný k platbě odvodů (tj. osoba, které svědčí oprávnění k záměru, pro který byl vydán souhlas s odnětím zemědělské půdy ze zemědělského půdního fondu) **povinen** orgánu ochrany zemědělského půdního fondu příslušnému k rozhodnutí o odvodech a orgánu zemědělského půdního fondu, který vydal souhlas s odnětím (zdejší odbor)

- **doručit kopii pravomocného rozhodnutí, pro které je souhlas s odnětím podkladem, a to do 6 měsíců ode dne nabytí právní moci, a**
- **písemně oznámit zahájení realizace záměru, a to nejpozději 15 dnů před jejím zahájením.**

Dle § 9 odst. 8 zákona o ochraně ZPF a ve smyslu § 149 odst. 1 správního řádu může orgán ochrany ZPF vydat souhlas – závazné stanovisko pouze v případě, že je žádost úplná a netrpí vadami, kdy k žádosti musí být připojeny potřebné doklady uvedené v § 9 odst. 6 zákona o ochraně ZPF.

Stanovisko úřadu územního plánování převzal orgán ochrany zemědělského půdního fondu z koordinovaného závazného stanoviska č. j.: OŽP/7461/2019.

Vydání žádaného souhlasu jako závazného stanoviska představuje postup správního orgánu podle části čtvrté správního řádu. Na základě žádosti o takový souhlas není zahajováno správní řízení ve smyslu § 44 správního řádu, nýbrž se jedná o podání dle § 37 správního řádu.

Dle § 10 odst. 1 zákona o ochraně ZPF souhlas k odnětí půdy ze zemědělského půdního fondu vydaný podle § 9 odst. 8 pro záměr vyžadující povolení podle zvláštních předpisů bude závaznou součástí rozhodnutí (povolovacího aktu), která budou ve věci vydána podle zvláštních předpisů (stavebního zákona). Žadatel je povinen plnit skutečnosti v něm uvedené ode dne, kdy tato rozhodnutí (povolovací akty) nabyla právní moci, popřípadě ve lhůtách v nich určených. Platnost tohoto souhlasu je totožná s platností těchto rozhodnutí (povolovacích aktů) a prodlužuje se současně s prodloužením jejich platnosti. Případnou změnu podmínek a dalších skutečností uvedených v souhlasu je možno na návrh

Tento doklad je nedílnou součástí rozhodnutí Městského úřadu Nový Jičín,
č.j. 41553 ze dne 29. 7. 2020

Podpis: *Myrka*

žadatele změnit při řízení o změně rozhodnutí vydaných podle zvláštních předpisů v souladu s postupy ustanovení § 10 odst. 2 zákona o ochraně ZPF.

Dle § 10 odst. 3 zákona o ochraně ZPF souhlas s odnětím zemědělské půdy ze zemědělského půdního fondu pozbývá platnosti uplynutím 3 let ode dne jeho oznámení žadateli, nestal-li se podkladem pro řízení podle zvláštních právních předpisů.

Dle § 21 odst. 3 zákona o ochraně ZPF je tento souhlas s odnětím půdy ze zemědělského půdního fondu, vydávaný jako podklad pro rozhodnutí nebo jiné úkony podle stavebního zákona, závazným stanoviskem dle správního řádu a není samostatným rozhodnutím ve správním řízení. Podle § 149 odst. 1 správního řádu je jeho obsah závazný pro výrokovou část rozhodnutí správního orgánu (stavebního úřadu).

Poučení: Závazné stanovisko lze přezkoumat v odvolacím řízení proti rozhodnutí, které bude tímto závazným stanoviskem podmíněno. Jestliže odvolání směřuje proti obsahu závazného stanoviska, vyžádá podle § 149 odst. 5 správního řádu odvolací správní orgán potvrzení nebo změnu závazného stanoviska od správního orgánu nadřízeného správnímu orgánu příslušnému k vydání závazného stanoviska. V předmětné věci je nadřízeným správním orgánem městského úřadu krajský úřad.

Tento doklad je nedílnou součástí rozhodnutí Městského úřadu Nový Jičín,
č.j.: 41553 ze dne 29. 7. 2020

Podpis: 

⑪

Ing. Vlasta Stanislavová
referent veřejné správy

Příloha: situace stavby se zákresem odnímané plochy

Obdrží:

1. RSE Project s.r.o., Ruská 83/24, 703 00 Ostrava



POLICIE ČESKÉ REPUBLIKY

PCR07ETRPO85780672

KRAJSKÉ ŘEDITELSTVÍ POLICIE MORAVSKOSLEZSKÉHO KRAJE

Právní oddělení

územní odbor Nový Jičín
dopravní inspektorát



Č.j.:KRPT-258867-1/ČJ-2019-070406

Nový Jičín 26. listopadu 2019

29

RSE Projekt s.r.o.
Ruská 83/24
Ostrava

Tento doklad je nedílnou součástí roz- Počet listů : 1
hodnutí Městského úřadu Nový Jičín,

č.j.: 41553 ze dne 29. 11. 2019

Podpis: *[Signature]* ①

Vyjádření k projektové dokumentaci „Propustek u domu č. p. 86, k. ú. Straník“ stupeň DÚR + DSP a vyjádření dle § 77 odst. 2 písm. b) zák. č. 361/2000 Sb.

Policie České republiky, Krajské ředitelství policie Moravskoslezského kraje, Dopravní inspektorát v Novém Jičíně jako orgán státní správy na úseku bezpečnosti a plynulosti provozu na pozemních komunikacích, ve smyslu § 16 odst. 2 písm. b) zák. č. 13/1997 Sb., po prostudování předložené dokumentace,

nemá námitek

z hlediska svých sledovaných zájmů k nadepsané stavbě.

K návrhu přechodné úpravy provozu na místních komunikacích sdělujeme:

- Jelikož nám není znám přesný termín realizace stavby, k návrhu se dle § 77 odst. 2 písm. b) z. č. 361/2000 Sb. vyjadřovat nebudeme.
- Zhotovitel stavby, v dostatečném předstihu před zahájením stavebních prací, požádá v souladu s ust. § 24 a dle ust. § 25 zák. č. 13/1997 Sb. o povolení omezení obecného užívání uzavírkami a objíždkami resp. o povolení zvláštního užívání stavbou dotčené komunikace.
- Součástí žádosti bude i souhlas vlastníků komunikací s vedením objízdné trasy.
- K předloženému návrhu nemáme zásadních námitek. Budeme požadovat namísto DZ IS11c DZ IS11b „Hřbitov“. Na obj. trase v místě cyklotrasy budou informační tabule, které upozorní cyklisty na provoz motorových vozidel.
- Toto stanovisko bude přílohou žádosti.

Zpracoval : por. Petr Londín, komisař

npor. Mgr. Jaromír Stecula
vedoucí Dopravního inspektorátu

npor. Mgr. Bc. Jaromír Stecula

26.11.2019 12:20:23

Digitálně podepsal:
npor. Mgr. Bc. Jaromír Stecula
POLICIE ČESKÉ REPUBLIKY

www.policie.cz

Svatopluka Čecha č. 11
741 01 Nový Jičín

Tel.: +420 974 735 257, 258
ID DS: n5hai7v

Premysl.duda@rseproject.cz; starosta@hostasovice.cz

V Rožnově pod Radhoštěm 2. 12. 2019

4M ROŽNOV spol. s r.o.

ISO9001:2008

KABELOVÉ ROZVODY – TELEKOMUNIKACE

člen mediální skupiny DWP

Videčská 473, ROŽNOV p.R, 756 61
IČO: 45195579, DIČ: CZ45195579
tel: 603 451 222, fax: 571 626 345
e mail: info@4mroznov.cz

RSE Project s.r.o.
Ruská 83/24
703 00 OSTRAVA

Věc: vyjádření o existenci kabelů systému TKR Hostašovice a Straník
V katastrálním území Nový Jičín - Straník, na parcelách 49, 1111/4, 1112, 48/1 a sousedních zasažených stavebním záměrem „PROPUSTEK U DOMU Č.P. 86, K.Ú.STRANÍK“ se **NACHÁZÍ** podzemní kabelové koaxiální sítě TKR Hostašovice a Straník, které jsou ve správě společnosti 4M Rožnov spol. s r.o.
Podzemní metalické kabely leží v těsné přípozi s kabely O2 Cetin tak, jak je správně zakresleno do příložených snímků projektové dokumentace.

Uvedeným stavebním záměrem **DOJDE** k dotčení sítí ve správě firmy 4M Rožnov spol. s r.o.

VYJÁDŘENÍ:


- 1/ Před započítím zemních prací je potřeba detailně vytýčit podzemní telekomunikační sítě!
- 2/ Pro detailní vytýčení volejte minimálně 7 dnů předem na tel: 603451222 nebo 603428224 nebo 603255372 nebo 571626345 – více na www.4mroznov.cz / vyjadřování.
- 3/ V případě odkrytí kynety s kabely systémů TKR Hostašovice je nezbytné provést:
 - před záhozem výkopů vizuální kontrolu celistvosti odkrytých kabelů se zápisem o výsledku do stavebního deníku.
 - zásyp výkopu s hutněním po vrstvách.
 - v kynetě s kabely obnovení pískového lože.
 - v místech odkrytí zpětné překrytí zasypaných kabelů výstražnou folií.
- 4/ Přeložení a přepojení kabelů TKR Hostašovice a Straník provede firma vzešlá z výběrového řízení v součinnosti s provozovatelem a servisní firmou 4M Rožnov spol. s r.o. Pro přepojení je potřeba zajistit, aby nedošlo ke zbytečně dlouhému provoznímu výpadku – max. 1hod!
Vzhledem k použití speciálních kabelů fy Commscope Inc. Knada a nářadí od fy Cablematic USA a konektorů a spojek od fy. Cabelcon USA je nezbytné, aby překládku a přepojení vlastních kabelů provedla servisní a provozní fy 4M Rožnov spol. s r.o včetně následného měření provozních přenosových parametrů.
- při splnění výše popsanych podmínek proti uvedenému stavebnímu záměru nemáme dalších výhrad.

Souhlasíme s vydáním souhlasu se stavbou pro sloučené územní rozhodnutí a stavební povolení.

Toto vyjádření platí pro správu a ochranu sítí TKR Hostašovice a Straník, jeden rok od data vydání.

razítko, podpis

Roudný Pavel
Za firmu 4M Rožnov spol. s r.o.
Provozovatel a správce sítě TKR Hostašovice a Straník



Tento doklad je nedílnou součástí rozhodnutí Městského úřadu Nový Jičín,
č.j.: 71553 ze dne 29.4.2020
Podpis: *Kapell*

Tento doklad je nedílnou součástí rozhodnutí Městského úřadu Nový Jičín,
 č.j.: 41/553 ze dne 19. 4. 2020
 Podpis: *J. Konec* (11)

RSE Project s.r.o.
 Ruská 83/24
 703 00 OSTRAVA



VÁŠ DOPIS ZNAČKY / ZE DNE

NAŠE ZNAČKA

VYŘIZUJE / LINKA

MÍSTO ODESLÁNÍ / DNE

001106303693

HampI / 800 850 860

Val. Meziříčí 13. 11. 2019

Souhlas s umístěním stavby a s prováděním činností v ochranném pásmu zařízení distribuční soustavy evidenční číslo: P_OBL_OHRADA.9737476

Vážená paní, vážený pane,

dovolte nám, abychom reagovali na Vaši žádost ze dne 1. 11. 2019, ve které nás žádáte o vydání stanoviska ke stavbě a provádění souvisejících činností v ochranném pásmu zařízení distribuční soustavy (dále jen „zařízení“) v našem majetku.

Ze zaslaných podkladů je zřejmé, že stavba:

1. Investor: Město Nový Jičín
2. Název stavby: Propustek u domu č. p. 86, k. ú. Straník
3. Parc. číslo: 1819/1, 49, 1112, 1737/4, 1739/1
4. Kat. území: Straník
5. Předložené podklady: Situace stavby, technická zpráva
6. Číslo „Sdělení o existenci energetického zařízení, sítě pro elektronickou komunikaci nebo zařízení technické infrastruktury v majetku ČEZ Distribuce, a. s.“: 0101211491

a s ní související činností zasahují do ochranných pásem zařízení:

1. Typ zařízení: Nadzemní vedení vysokého napětí (VN).
 2. Název zařízení: Nadzemní vedení VN/ ev. celek VN 202418
- které je v majetku naší společnosti.

Sdělujeme Vám, že udělujeme **souhlas** s činností zasahující do ochranného pásma předmětného zařízení.

Povoleny činnosti:

1 – stavební práce	2 – zemní práce	3 – kácení a prořez
4 – umístění stavby	5 – skladování hořlavin	6 – skladování výbušnin

(nepovolují se skříňové)

Platnost tohoto souhlasu je vázána na dodržení následujících podmínek:

1. Podmínkou pro zahájení činnosti v ochranném pásmu je platné „Sdělení o existenci energetického zařízení, sítě pro elektronickou komunikaci nebo zařízení technické

ČEZ Distribuce, a. s. Děčín - Děčín IV-Podmokly, Teplická 874/8, PSČ 405 02 | Kontaktní bezplatná linka ČEZ Distribuce: 800 850 860 (hlášení poruch, distribuční požadavky, informace) | e-mail: info@cezdistribuce.cz | www.cezdistribuce.cz | IČO: 24729035, DIČ: CZ24729035 | zapsaná v obchodním rejstříku vedeném Krajským soudem v Ústí nad Labem, sp. zn. B 2145 |
 zaslací adresa: ČEZ Distribuce, a. s., Plzeň, Guldenerova 2577/19, PSČ 326 00

Tento doklad je nedílnou součástí rozhodnutí Městského úřadu Nový Jičín,

č.j.: 41 553 ze dne 19. 1. 2020

Podpis:  (11)

infrastruktury v majetku společnosti ČEZ Distribuce, a. s.", v daném zájmovém území tohoto souhlasu a dodržení podmínek uvedených v tomto vyjádření.

2. Místa křížení a souběhy ostatních zařízení se zařízeními energetickými, komunikačními sítěmi pro elektronickou komunikaci nebo zařízeními technické infrastruktury musí být vyprojektovány a provedeny zejména dle ČSN 73 6005, ČSN EN 50 341-1,2, ČSN EN 50341-3-19, ČSN EN 50423-1, ČSN 2000-5-52 a PNE 33 3302, PNE 34 1050.
3. **Umístění stavby a provádění činností v ochranném pásmu zařízení bude prováděno podle projektové dokumentace vypracované firmou: RSE Project s.r.o., číslo zakázky: 19Zak013, datum: 10/2019.**
4. **Ochranné pásmo vedení vn bude po celou dobu stavby označeno výstražnou cedulí POZOR - ochranné pásmo vedení VN - z obou stran možného vjezdu do tohoto pásma.**
5. **v místech, kde bude stavba prováděna v blízkosti stávajících podpěr vedení NN nebudou výkopové práce prováděny blíže jak 2 m od stávajících podpěrných bodů tohoto vedení. Po dobu provádění výkopových prací v blízkosti podpěrných bodů vedení NN bude jejich stabilita zajištěna např. pažením výkopů.**
6. Jakákoliv poškození nebo mimořádné události, způsobené na zařízení stavebníkem, musí být neprodleně oznámeny na poruchovou linku 800 850 860 a budou opraveny na náklady viníka. Zahnutí poškozených míst může být provedeno pouze po souhlasu vydaném naší společností.
7. Umístěním stavby nesmí dojít ke ztížení přístupu našich pracovníků a pracovníků námi pověřených firem k našemu zařízení.
8. Při realizaci stavby nesmí dojít v žádném případě k nebezpečnému přiblížení osob, věcí, zařízení nebo mechanismů a strojů k živým částem pod napětím, tj. musí být dodržena minimální vzdálenost 2 m od vodičů vn. V případě, že nebude možné tuto vzdálenost dodržet, je žadatel povinen požádat o vypnutí předmětného vedení.
9. Pracovníci provádějící práce budou prokazatelně poučeni o nebezpečí, které hrozí při nedodržení bezpečnostních předpisů.
10. S ohledem k provádění prací v ochranném pásmu upozorňujeme na možnost nebezpečných vlivů od elektrického zařízení. Opatření proti těmto vlivům je na straně zhotovitele výše uvedené stavby. ČEZ Distribuce, a. s., nepřevzme žádnou zodpovědnost za případné škody, které vzniknou stavebníkovi následkem poruchy nebo havárie elektrického zařízení za nepředvídaných okolností nebo nedodržěním výše uvedených podmínek.
11. Při případné úpravě povrchu v ochranném pásmu zařízení nesmí dojít ke změně výškové nivelity země oproti současnému stavu.
12. Musí být dodrženy Podmínky pro práce v ochranných pásmech zařízení, které jsou přílohou tohoto souhlasu.
13. Jakákoliv události mající vliv na provoz předmětných vedení musí být neprodleně oznámeny na linku 800 850 860 nebo včas oznámeny naší společností.
14. Výjimka z ochranného pásma se nevztahuje na zařízení ČEZ ICT Services, a. s. a Telco Pro Services, a. s..

Souhlas s prováděním činností souvisejících se zřízením (výstavbou) výše uvedené stavby končí dnem vydání kolaudačního rozhodnutí.

Provozovatel si vyhrazuje právo odvolat souhlas kdykoli, pokud zjistí, že podmínky stanovené v tomto „Souhlasu s umístěním stavby a s prováděním činností v ochranném pásmu zařízení distribuční soustavy“ nejsou dodrženy. Pokud zjištěné nedostatky nebyly odstraněny ani

Tento doklad je nedílnou součástí roz-
hodnutí Městského úřadu Nový Jičín,
č.j.: 41553 ze dne 29. 4. 2020


Podpis: *Janeček*

①

na základě písemné výzvy ve stanoveném termínu, je žadatel povinen uvést ochranné pásmo do původního stavu a zdržet se provozování jakékoli činnosti, kterou zákon výslovně zakazuje.

Tento souhlas pozbývá platnosti, nebude-li stavba zahájena do 1 roku od udělení souhlasu a netýká se zajištění dodávky elektřiny pro danou stavbu.

S pozdravem



 **DISTRIBUCE**

ČEZ Distribuce, a. s.

Děčín - Děčín IV-Podmokly

Teplická 874/8, PSČ 405 02

IČO: 247 29 035

249

Ing. Libor Socha
Vedoucí oddělení SEM Síť
ČEZ Distribuce, a. s.

Příloha:

1. Podmínky pro provádění činností v OP nadzemních vedení
2. Podmínky pro provádění činností v OP podzemních vedení
3. Podmínky pro provádění činností v OP elektrických stanic

(nepodléhá se SKM č. 145)

PODMÍNKY PRO PROVÁDĚNÍ ČINNOSTÍ V OCHRANNÝCH PÁSMECH PODZEMNÍCH VEDENÍ

Ochranné pásmo podzemních vedení elektrizační soustavy do 110 kV včetně a vedení řídicí, měřicí a zabezpečovací techniky je stanoveno v § 46, odst. (5), Zák. č. 458/2000 Sb., tj. zákona o podmínkách podnikání a o výkonu státní správy v energetických odvětvích a o změně některých zákonů (energetický zákon), ve znění pozdějších předpisů (dále jen "energetický zákon"), a činí 1 metr po obou stranách krajního kabelu (energetického nebo pro elektronickou komunikaci) kabelové trasy, nad 110 kV činí 3 metry po obou stranách krajního kabelu.

V ochranném pásmu podzemního vedení je podle § 46 odst. (8) a (10) energetického zákona zakázáno:

- a) zřizovat bez souhlasu vlastníka těchto zařízení stavby či umisťovat konstrukce a jiná podobná zařízení, jakož i uskláňovat hořlavé a výbušné látky,
- b) provádět bez souhlasu vlastníka zemní práce,
- c) provádět činnosti, které by mohly ohrozit spolehlivost a bezpečnost provozu těchto zařízení nebo ohrozit život, zdraví či majetek osob,
- d) provádět činnosti, které by znemožňovaly nebo podstatně znesnadňovaly přístup k těmto zařízením,
- e) vysazovat trvalé porosty a přejíždět vedení těžkými mechanismy.

Pokud stavba nebo stavební činnost zasahuje do ochranného pásma podzemního vedení, je třeba požádat o písemný souhlas vlastníka nebo provozovatele tohoto zařízení na základě § 46, odst. (8) a (11) energetického zákona.

V ochranných pásmech podzemních energetických vedení a sítí pro elektronickou komunikaci je třeba dále dodržovat následující podmínky:

1. Dodavatel prací musí před zahájením prací zajistit vytyčení podzemního zařízení a prokazatelně seznámit pracovníky, jichž se to týká, s jejich polohou a upozornit na odchylky od výkresové dokumentace.
2. Výkopové práce do vzdálenosti 1 metr od osy (krajního) kabelu musí být prováděny ručně.
3. Zemní práce musí být prováděny v souladu s ČSN 73 6133 Návrh a provádění zemního tělesa pozemních komunikací a při zemních pracích musí být dodrženo Nařízení vlády č. 591/2006 Sb., bližších minimálních požadavcích na bezpečnost a ochranu zdraví při práci na staveništích.
4. Místa křížení a souběhy ostatních zařízení se zařízeními energetickými, komunikačními sítěmi pro elektronickou komunikaci nebo zařízeními technické infrastruktury musí být vyprojektovány a provedeny zejména dle ČSN 73 6005, ČSN EN 50 341-1,2, ČSN EN 50341-3-19, ČSN EN 50423-1, ČSN 2000-5-52 a PNE 33 3302, PNE 34 1050.
5. Dodavatel prací musí oznámit příslušnému provozovateli distribuční soustavy zahájení prací minimálně 3 pracovní dny předem.
6. Při potřebě přejíždění trasy podzemních vedení nebo podzemních zařízení vozidly nebo mechanismy je třeba po dohodě s vlastníkem provést dodatečnou ochranu proti mechanickému poškození.
7. Je zakázáno manipulovat s obnaženými kabely pod napětím. Odkryté kabely musí být za vypnutého stavu řádně vyvěšeny, chráněny proti poškození a označeny výstražnou tabulkou dle ČSN ISO 3864. Odkryté zařízení sítě pro elektronickou komunikaci, či ochranné trubky musí být řádně zabezpečeno při práci i proti poškození nepovolanou osobou.
8. Před záhozem kabelové trasy musí být zástupce vlastníka kabelu / ochranné trubky vyzván ke kontrole uložení. Pokud toto organizace provádějící zemní práce neprovede, vyhrazuje si provozovatel distribuční soustavy právo nechat inkriminované místo znovu odkrýt.
9. Při záhozu musí být zemina pod kabely řádně udusána, kabely zapískovány a provedeno krytí proti mechanickému poškození. Podkopané kabely sítě elektronické komunikace budou podloženy ve vzdálenosti 1,5 m a zemina pod podložení musí být řádně upěchována. Pro zavěšení kabelu nebude použito sousedních kabelů nebo potrubí. Kabelové spojky budou uloženy vodorovně na můstku. Při práci s vysazováním a podkládáním kabelů stavebník včas vyzve k přítomnosti pracovníka pověřeného ČEZ Distribuce, a. s.
10. Bez předchozího souhlasu je zakázáno snižovat nebo zvyšovat vrstvu zeminy nad kabelem.
11. Každé poškození zařízení provozovatele distribuční soustavy musí být okamžitě nahlášeno na Kontaktní bezplatnou linku ČEZ Distribuce 800 850 860, která je Vám k dispozici 24 hodin denně, 7 dní v týdnu.
12. Ukončení stavby musí být neprodleně ohlášeno příslušnému provoznímu útvaru.
13. **Po dokončení stavby provozovatel distribuční soustavy nesouhlasí s vyhlášením ochranného pásma nových rozvodů, které jsou budovány, protože se již jedná o práce v ochranném pásmu zařízení provozovatele distribuční soustavy. Případné opravy nebo rekonstrukce na svém zařízení nebude provozovatel distribuční soustavy provádět na výjimku z ochranného pásma nebo na základě souhlasu s činností v tomto pásmu.**

Případné nedodržení uvedených podmínek bude řešeno příslušným stavebním úřadem nebo nahlášeno Energetickému regulačnímu úřadu jako správní delikt ve smyslu příslušného ustanovení energetického zákona spočívající v porušení zákazu provádět činnosti v ochranných pásmech dle § 46 uvedeného zákona.



PODMÍNKY PRO PROVÁDĚNÍ ČINNOSTÍ V OCHRANNÝCH PÁSMECH NADZEMNÍCH VEDENÍ

Ochranné pásmo nadzemního vedení podle § 46, odst. (3), Zák. č. 458/2000 Sb., tj. zákona o podmínkách podnikání a o výkonu státní správy v energetických odvětvích a o změně některých zákonů (energetický zákon), ve znění pozdějších předpisů (dále jen "energetický zákon") je souvislý prostor vymezený svislými rovinami vedenými po obou stranách vedení ve vodorovné vzdálenosti měřené kolmo na vedení, které činí od krajního vodiče vedení na obě jeho strany:

- a) u napětí nad 1 kV a do 35 kV včetně
 - pro vodiče bez izolace 7 metrů (resp. 10 metrů u zařízení postaveného do 31. 12. 1994, vyjma lesních průseků, kde rozsah ochranného pásma i do uvedeného data činí 7 metrů),
 - pro vodiče s izolací základní 2 metry,
 - pro závěsná kabelová vedení 1 metr;
- b) u napětí nad 35 kV do 110 kV včetně
 - pro vodiče bez izolace 12 metrů (resp. 15 metrů u zařízení postaveného do 31. 12. 1994),
 - pro vodiče s izolací základní 5 metrů
- c) u zařízení sítě pro elektronickou komunikaci 1 metr od krajního vedení

Poznámka: Nadzemní vedení nízkého napětí (do 1 kV) není chráněno ochranným pásmem. Při činnostech prováděných v jeho blízkosti (práce v blízkosti) je nutné dodržet vzdálenosti dané ČSN EN 50110-1 ed. 2.

V ochranném pásmu nadzemního vedení je podle § 46 odst. (8) a (9) energetického zákona zakázáno:

1. zřizovat bez souhlasu vlastníka těchto zařízení stavby či umisťovat konstrukce a jiná podobná zařízení, jakož i uskladňovat hořlavé a výbušné látky,
2. provádět bez souhlasu vlastníka zemní práce,
3. provádět činnosti, které by mohly ohrozit spolehlivost a bezpečnost provozu těchto zařízení nebo ohrozit život, zdraví či majetek osob,
4. provádět činnosti, které by znemožňovaly nebo podstatně znesnadňovaly přístup k těmto zařízením,
5. vysazovat chmelnice a nechávat růst porosty nad výšku 3 metry.

Pokud stavba nebo stavební činnost zasahuje do ochranného pásma nadzemního vedení, je třeba požádat o písemný souhlas vlastníka nebo provozovatele tohoto zařízení na základě § 46, odst. (8) a (11) energetického zákona.

V ochranných pásmech nadzemních vedení je třeba dále dodržovat následující podmínky:

1. Při pohybu nebo pracích v blízkosti elektrického vedení vysokého napětí se nesmí osoby, předměty, prostředky nemající povahu jeřábu přiblížit k živým částem - vodičům blíže než 2 metry (dle ČSN EN 50110-1).
2. Jeřáby a jim podobná zařízení musí být umístěny tak, aby v kterékoli poloze byly všechny jejich části mimo ochranné pásmo vedení, a musí být zamezeno vymrštění lana.
3. Je zakázáno stavět budovy nebo jiné objekty v ochranných pásmech nadzemních vedení vysokého napětí.
4. Je zakázáno, provádět veškeré pozemní práce, při kterých by byla narušena stabilita podpěrných bodů - sloupů nebo stožárů.
5. Je zakázáno upevňovat antény, reklamy, ukazatele apod. pod, přes nebo přímo na stožáry elektrického vedení.
6. Dodavatel prací musí prokazatelně seznámit své pracovníky, jichž se to týká s ČSN EN 50110-1.
7. Pokud není možné dodržet body č. 1 až 4, je možné požádat příslušný provozní útvar provozovatele distribuční soustavy o další řešení (zajištění odborného dohledu pracovníka s elektrotechnickou kvalifikací dle Vyhlášky č. 50/1978 Sb., vypnutí a zajištění zařízení, zaizolování živých částí apod.), pokud nejsou tyto podmínky již součástí jiného vyjádření ke konkrétní stavbě.
8. V případě požadavku na vypnutí zařízení po nezbytnou dobu provádění prací je nutné požádat minimálně 2 měsíce před požadovaným termínem. V případě vedení nízkého napětí je možné též požádat o zaizolování části vedení.
9. Stavba bude situována tak, aby každá její část včetně dočasných zařízení byla vzdálena nejméně 1,5 m od osy nadzemního zařízení pro elektronickou komunikaci.
10. Do vzdálenosti 1,5 m od osy nadzemního zařízení pro elektronickou komunikaci nebudou používány mechanismy ohrožující provoz zařízení, skladován materiál, zemina, prováděny postřiky nebo jiná činnost, která by mohla ohrozit provoz zařízení nebo jiného zařízení souvisejícího s nadzemní sítí pro elektronickou komunikaci.

Případné nedodržení uvedených podmínek bude řešeno příslušným stavebním úřadem nebo nahlášeno Energetickému regulačnímu úřadu jako správní delikt ve smyslu příslušného ustanovení energetického zákona, spočívající v porušení zákazu provádět činnosti v ochranných pásmech dle § 46 uvedeného zákona.

Tento doklad je nedílnou součástí rozhodnutí Městského úřadu Nový Jičín,
č.j. 41553 ze dne 29. 7. 2020

Podpis: 

11

Tento doklad je nedílnou součástí rozhodnutí Městského úřadu Nový Jičín,
č.j.: 41553 ze dne 19. 4. 2020

Podpis: 

Ⓜ

Město Nový Jičín
Masarykovo nám. 1/1
74101 Nový Jičín

naše značka
5002149112

vyřizuje
Jiří Farný

datum
25.05.2020

Věc:

Propustek u domu č.p. 86, k.ú. Straník

SO 501 – Přeložka STL plynovodu

Stupeň PD: DÚR+DSP

PREL A Nový Jičín - Straník, STL plynovod, REKO propustku

Obec: Nový Jičín

Ulice: Nový Jičín/Straník

K.ú. - p.č.: Straník-1737/4, 1819/1, 1739/1

Stavebník: Město Nový Jičín, Masarykovo nám. 1/1, 74101 Nový Jičín

Účel stanoviska: Odsouhlasení projektové dokumentace plynárenského zařízení

GasNet, s.r.o., jako provozovatel distribuční soustavy (PDS) a technické infrastruktury, zastoupený GridServices, s.r.o., vydává toto stanovisko:

PDS souhlasí s vydáním rozhodnutí o povolení stavby dále uvedeného plynárenského zařízení a plynovodních přípojek (dále jen "PZ").

Stavba PZ bude realizována a dokončena v souladu se Smlouvou o zajištění přeložky plynárenského zařízení a úhradě nákladů s ní spojených č. 4000225994, uzavřenou mezi Provozovatelem distribuční soustavy a investorem.

Bc. Jitka Bobková, technik RO-Morava 3, GridServices, s.r.o., oddělení technické podpory RO-Morava 3, tel. 595 142 015, e-mail: jitka.bobkova@gasnet.cz

STL plynovod PE d 50 v dotčené lokalitě není zokruhován.

Požadujeme, aby práce na STL plynovodu byly prováděny mimo topnou sezónu

Realizací přeložky dojde k odstavení 1 odběratele

Přerušeni dodávky plynu odběrateli bude pouze na dobu nezbytně nutnou. Na RO Morava 3, GridServices, s.r.o., pracoviště Valašské Meziříčí, bude 30 dnů před propojovacími pracemi předložen Předběžný pracovní postup dodavatele (ve smyslu MP „Pravidla pro informování dotčených účastníků trhu s plynem při přerušení distribuce plynu“) a následně bude předložen zpracovaný Pracovní postup dodavatele pro práce na PZ k odsouhlasení.

a) Stávající PZ, na které se napojuje budované PZ:

STL plynovod: PE

Dimenze: dn 50

Vlastník plynovodu: GasNet, s.r.o.

b) Nově budované PZ:

STL plynovod PE dn 50: půdorysná délka 16,3 m

Investor (technický partner) je povinen v dostatečném předstihu před technickou přejímkou předložit na OSS PPZ v ELEKTRONICKÉ PODOBĚ k odsouhlasení:

1 x CD nosič, nebo jiné předem dohodnuté záznamové médium, popřípadě elektronicky s těmito daty (zpracováno dle metodického pokynu Zpracování geometrického plánu pro vyznačení věcného břemene – viz odkaz <http://www.gasnet.cz/cs/technicke-dokumenty/>):

- geometrický plán (hranice věcného břemene) soubor DGN;
- geometrický plán ve Výměnném formátu katastru, zpracovaný podle pokynů ČÚZK;
- geometrický plán (maximálně ve formátu A2) ve formátu PDF opatřený elektronickým podpisem příslušného katastrálního pracoviště;
- seznam souřadnic bodů hranice věcného břemene vyhotovený v souřadnicovém systému S-JTSK, určený pro

GridServices, s.r.o.

Plynárenská 499/1

Zábrdovice

602 00 Brno

T +42053221111

F +420545578571

E info@gridservices.cz

I www.gridservices.cz

IČ: 27935311

DIČ: CZ27935311

Zapsán do obchodního rejstříku:

Krajský soud v Brně

oddíl C, vložka 57165

26.07.2007

Bankovní spojení:
Československá obchodní banka,
a.s.

Číslo účtu: 17837923

Kód banky: 0300

Tento doklad je nedílnou součástí rozhodnutí Městského úřadu Nový Jičín,
č.j.: 41553 ze dne 29.7.2000

Podpis:  (11)

vstup do systému GIS, zpracovaný podle formuláře F.1;
- soubor s Výkazem délek a výměr, zpracovaný podle formuláře F.2

V rámci realizace stavby budou odstraněny všechny části PZ viditelné z povrchu - např. štítky, orient. sloupky, nadzemní čičačky, poklopy od původního PZ.
Plynárenské zařízení může být propojeno se stávajícím plynárenským zařízením až po vydání příslušného souhlasu vydaného stavebním úřadem a po předání dokumentace stavby plynárenského zařízení na GridServices, s.r.o. k vydání souhlasu s propojovacími pracemi na stávající PZ.

Toto stanovisko se týká POUZE plynárenské části stavby.

Pro umístění a provedení neplynárenských staveb v ochranném a bezpečnostním pásmu stávajících PZ je třeba vydat samostatné stanovisko. Žádost o vydání stanoviska je dostupná na adrese:
<https://dpo.gasnet.cz/zadost-o-stanovisko>.

V rámci dalšího projednání a realizace výše uvedené stavby PZ požadujeme dodržet tyto podmínky:

1. Stavba PZ musí být realizována podle odsouhlasené projektové dokumentace (dále jen "PD") a v souladu s platnými právními předpisy a platnými ČSN-EN, TPG, TIN, Technickými požadavky provozovatele distribuční soustavy. Technické požadavky provozovatele distribuční soustavy naleznete na: <http://www.gasnet.cz/cs/technicke-dokumenty/>.
2. Zhotovitel stavby PZ je povinen nejméně 5 pracovních dnů před zahájením prací nahlásit zahájení stavby provedením registrace stavby na adrese <https://dpo.gasnet.cz/uzivatel/prihlaseni>. Zhotovitel obdrží po registraci stavby z centrální adresy jedinečné identifikační číslo stavby, které je povinen uvádět na všech dokladech souvisejících se stavbou.
3. Stavbu PZ a propojovací práce na stávající PZ smí provádět zhotovitel certifikovaný v rozsahu dle TPG 923 01. Certifikát musí odpovídat typu PZ a prováděné činnosti.
4. Před záhozem potrubí bude provedeno geodetické zaměření stavby a polohopisných prvků. Bude vyhotovena geodetická dokumentace skutečného provedení stavby PZ dle směrnice provozovatele distribuční soustavy - Dokumentace distribuční soustavy (Zaměření plynárenského zařízení a vyhotovení digitální technické mapy v jeho okolí). Geodetická směrnice je k dispozici na <http://www.gasnet.cz/cs/technicke-dokumenty/>. Upozorňujeme, že geodetická dokumentace skutečného provedení stavby PZ zpracovaná dle uvedené směrnice bude vyžadována při odevzdání a převzetí stavby PZ.
5. Termín zahájení přejímacího řízení je nutné dohodnout s příslušným technikem realizace staveb, který na dané stavbě provádí dohled. V případě přejímky samostatně budované plynovodní přípojky nebo přeložky samostatné přípojky, zhotovené v režimu Technický partner PDS se provádí pouze elektronicky na adrese <https://www.gasnet.cz/cs/prejimka-dokumentace/>.
6. Při přejímce stavby bude předána dokumentace stavby PZ dle platných TPG. Seznam dokladů je k dispozici na <http://www.gasnet.cz/cs/technicke-dokumenty/>.
7. Propojení stavby PZ s distribuční soustavou může být realizováno až po vydání souhlasu PDS s vpuštěním plynu.
8. Toto stanovisko včetně schválené PD musí být k dispozici na stavbě PZ.
9. V případě stavby nového VTL plynovodu nebo VTL přípojky (nová plynofikace) je investor (stavebník) povinen v souladu se zák. č. 458/2000 Sb., Energetický zákon, v platném znění, již v rámci územního řízení požádat Ministerstvo průmyslu a obchodu ČR o udělení příslušné autorizace. Na přeložky stávajících VTL plynovodů (VTL přípojek) se tato povinnost nevztahuje.
10. Stavebník je povinen dodržet podmínky stanovené vlastníky a správci pozemků dotčených stavbou. Plynárenské zařízení a plynovodní přípojky jsou dle ust. § 2925 zákona č. 89/2012 Sb., občanského zákoníku, provozovány jako zařízení zvláště nebezpečné a z tohoto důvodu jsou chráněny ochranným pásmem dle zákona č. 458/2000 Sb. ve znění pozdějších předpisů.

Nedodržení podmínek uvedených v tomto stanovisku zakládá odpovědnost stavebníka za vzniklé škody.

Rozsah ochranného pásma je stanoven v zákoně 458/2000 Sb. ve znění pozdějších předpisů.

Při realizaci uvedené stavby budou dodrženy podmínky pro provádění stavební činnosti:

Tento doklad je nedílnou součástí rozhodnutí Městského úřadu Nový Jičín,

č.j.: 41553 ze dne 19. 4. 2020

Podpis: *J. Jurek*

①

- 1) Za stavební činnosti se pro účely tohoto stanoviska považují všechny činnosti prováděné v ochranném pásmu plynárenského zařízení a plynovodních přípojek (tzn. i bezvýkopové technologie a terénní úpravy) a činnosti mimo ochranné pásmo, pokud by takové činnosti mohly ohrozit bezpečnost a spolehlivost plynárenského zařízení a plynovodních přípojek (např. trhačí práce, sesuvy půdy, vibrace, apod.).
- 2) Stavební činnosti je možné realizovat pouze při dodržení podmínek stanovených v tomto stanovisku. Nebudou-li tyto podmínky dodrženy, budou stavební činnosti, považovány dle § 68 zákona č.458/2000 Sb. ve znění pozdějších předpisů za činnost bez našeho předchozího souhlasu. Při každé změně projektu nebo stavby (zejména trasy navrhovaných inženýrských sítí) je nutné požádat o nové stanovisko k této změně.
- 3) Před zahájením stavební činnosti bude provedeno vytyčení trasy a přesné určení uložení plynárenského zařízení a plynovodních přípojek. Vytyčení trasy provede příslušná provozní oblast (formulář a kontakt naleznete na www.gridservices.cz nebo NONSTOP zákaznická linka 800 11 33 55). Při žádosti uvede žadatel naši značku (číslo jednací) uvedenou v úvodu tohoto stanoviska. O provedeném vytyčení trasy bude sepsán protokol. Přesné určení uložení plynárenského zařízení a plynovodních přípojek je povinen provést stavebník na svůj náklad. Bez vytyčení trasy a přesného určení uložení plynárenského zařízení a plynovodních přípojek stavebníkem nesmí být vlastní stavební činnosti zahájeny. Vytyčení plynárenského zařízení a plynovodních přípojek považujeme za zahájení stavební činnosti.
- 4) Bude dodržena mj. ČSN 73 6005, TPG 702 04, zákon č.458/2000 Sb. ve znění pozdějších předpisů, případně další předpisy související s uvedenou stavbou.
- 5) Pracovníci provádějící stavební činnosti budou prokazatelně seznámeni s polohou plynárenského zařízení a plynovodních přípojek, rozsahem ochranného pásma a těmito podmínkami.
- 6) Při provádění stavební činnosti, vč. přesného určení uložení plynárenského zařízení je stavebník povinen učinit taková opatření, aby nedošlo k poškození plynárenského zařízení a plynovodních přípojek nebo ovlivnění jejich bezpečnosti a spolehlivosti provozu. Nebude použito nevhodného nářadí, zemina bude těžena pouze ručně bez použití pneumatických, elektrických, bateriových a motorových nářadí.
- 7) Odkryté plynárenské zařízení a plynovodní přípojky budou v průběhu nebo při přerušení stavební činnosti řádně zabezpečeny proti jejich poškození.
- 8) V případě použití bezvýkopových technologií (např. protlaku) bude před zahájením stavební činnosti provedeno úplné obnažení plynárenského zařízení a plynovodních přípojek v místě křížení na náklady stavebníka. V případě, že nebude tato podmínka dodržena, nesmí být použita bezvýkopová technologie.
- 9) Stavebník je povinen neprodleně oznámit každé i sebemenší poškození plynárenského zařízení nebo plynovodních přípojek (vč. izolace, signalizačního vodiče, výstražné fólie atd.) na telefon 1239.
- 10) Před provedením zásypu výkopu bude provedena kontrola dodržení podmínek stanovených pro stavební činnosti, kontrola plynárenského zařízení a plynovodních přípojek. Kontrolu provede příslušná provozní oblast (formulář a kontakt naleznete na www.gridservices.cz nebo NONSTOP zákaznická linka 800 11 33 55). Při žádosti uvede žadatel naši značku (číslo jednací) uvedenou v úvodu tohoto stanoviska. Povinnost kontroly se vztahuje i na plynárenské zařízení, které nebylo odhaleno. O provedené kontrole bude sepsán protokol. Bez provedené kontroly nesmí být plynárenské zařízení a plynovodní přípojky zasypány. V případě, že nebudou dodrženy výše uvedené podmínky, je stavebník povinen na základě výzvy provozovatele plynárenského zařízení a plynovodních přípojek, nebo jeho zástupce doložit průkaznou dokumentaci o nepoškození plynárenského zařízení a plynovodních přípojek během výstavby nebo provést na své náklady kontrolní sondy v místě styku stavby s plynárenským zařízením a plynovodními přípojkami.
- 11) Plynárenské zařízení a plynovodní přípojky budou před zásypem výkopu řádně podsypány a obsypány těžkým pískem, bude provedeno zhutnění a bude osazena výstražná fólie žluté barvy, vše v souladu s ČSN EN 12007-1-4, TPG 702 01, TPG 702 04.
- 12) Neprodleně po skončení stavební činnosti budou řádně osazeny všechny poklopy a nadzemní prvky plynárenského zařízení a plynovodních přípojek.
- 13) Poklopy uzávěrů a ostatních armatur na plynárenském zařízení a plynovodních přípojkách, vč. hlavních uzávěrů plynu (HUP) na odběrném plynovém zařízení udržovat stále přístupné a funkční po celou dobu trvání stavební činnosti.
- 14) Případné zřizování staveníště, skladování materiálů, stavebních strojů apod. bude realizováno mimo ochranné pásmo plynárenského zařízení a plynovodních přípojek (není-li ve stanovisku uvedeno jinak).

Tento doklad je nedílnou součástí rozhodnutí Městského úřadu Nový Jičín,
č.j.: 41553 ze dne 29.4.2020

Podpis: 

①

15) Bude zachována hloubka uložení plynárenského zařízení a plynovodních přípojek (není-li ve stanovisku uvedeno jinak).

16) Při použití nákladních vozidel, stavebních strojů a mechanismů zabezpečit případný přejezd přes plynárenské zařízení a plynovodní přípojky uložení panelů v místě přejezdu plynárenského zařízení.

Toto stanovisko platí pouze pro území a stavební objekty vyznačené v předložené dokumentaci a to 24 měsíců ode dne jeho vydání.

V případě dotčení pozemku v majetku společnosti GasNet, s.r.o. je třeba dále projednat smluvní vztah k tomuto pozemku. Kontakt na projednání naleznete na adrese www.gasnet.cz/cs/kontaktni-system/, činnost "Smluvní vztahy - pozemky a budovy plynárenských zařízení", případně na NONSTOP zákaznické lince 800 11 33 55.

Za správnost a úplnost dokumentace předložené s žádostí včetně jejího souladu s platnými předpisy plně zodpovídá její zpracovatel. Stanovisko nenahrazuje případná další stanoviska k jiným částem stavby.

V případě další korespondence nebo jednání (např. změna stavby) uvádějte naši značku - 5002149112 a datum tohoto stanoviska. Kontakty jsou k dispozici na www.gridservices.cz nebo NONSTOP zákaznická linka 800 11 33 55.



GasNet, s.r.o.
zastoupená společností GridServices, s.r.o., IČ 279 35 311
Jiří Farny
Specialista příp.a rozv.PZ-Morava sever 1
Odd. přípoj. a rozvoj PZ-Morava sever 1
+420595142033
jiri.farny@gasnet.cz

Přílohy: Ověřená příloha žadatele

vyjádření o existenci sítě elektronických komunikací společnosti Česká telekomunikační infrastruktura a.s. („Vyjádření“)

A VŠEOBECNÉ PODMÍNKY OCHRANY SÍTĚ ELEKTRONICKÝCH KOMUNIKACÍ společnosti Česká telekomunikační infrastruktura a.s. („Všeobecné podmínky ochrany SEK“)

toto Vyjádření a Všeobecné podmínky ochrany SEK je vydané dle ustanovení § 101 zákona č. 127/2005 Sb., o elektronických komunikacích a o změně některých souvisejících zákonů, v účinném znění („Zákon o elektronických komunikacích“), a dle ustanovení § 161 zákona č. 183/2006 Sb., o územním plánování a stavebním řádu, v účinném znění („Stavební zákon“), a dle příslušných ustanovení zákona č. 89/2012 Sb., občanský zákoník, v účinném znění („Občanský zákoník“)

Číslo jednací: 795990/19

Číslo žádosti: 0119 613 769 („Žádost“)

Název akce („Stavba“)	Propustek u domu č. p. 86, k. ú. Straník	
Důvod vydání Vyjádření („Důvod vyjádření“)	Společné územní a stavební řízení	
Žadatel	RSE Project s.r.o.	
Stavebník	Město Nový Jičín, Masarykovo nám. 1/1, Nový Jičín, 74101	
Zájmové území	Okres	Nový Jičín
	Obec	Nový Jičín
	Kat. území / č. parcely	Straník
Platnost Vyjádření	3. 11. 2021 („Den konce platnosti Vyjádření“)	

Žadatel Žádostí určil a vyznačil Zájmové území, jakož i určil Důvod Vyjádření.

Na základě určení a vyznačení Zájmového území Žadatelem a na základě určení Důvodu Vyjádření vydává společnost Česká telekomunikační infrastruktura a.s. následující Vyjádření:

Dojde ke střetu se sítí elektronických komunikací (dále jen „SEK“) společnosti Česká telekomunikační infrastruktura a.s.

- (I) Na Žadatelem určeném a vyznačeném Zájmovém území se vyskytuje SEK společnosti Česká telekomunikační infrastruktura a.s.;
- (II) Společnost Česká telekomunikační infrastruktura a.s. za podmínky splnění bodu (III) tohoto Vyjádření **souhlasí**, aby Stavebník a/nebo Žadatel, je-li Stavebníkem v Zájmovém území vyznačeném v Žádosti, provedl Stavbu a/nebo činnosti povolené příslušným správním rozhodnutím vydaným dle Stavebního zákona;
- (III) Stavebník a/nebo Žadatel, je-li Stavebníkem, je povinen
 - (i) dodržet tyto níže uvedené podmínky, které byly stanovené POS, tak jak je tento označen ve Všeobecných podmínkách ochrany SEK
 - Souhlasíme s navrženým technickým řešením ochrany vedení SEK.; a
 - (ii) řídit se Všeobecnými podmínkami ochrany SEK, které jsou nedílnou součástí Vyjádření;

Číslo jednací: 795990/19

Číslo žádosti: 0119 613 769

(IV) Pro případ, že bude nezbytné přeložení SEK, zajistí vždy takové přeložení SEK její vlastník, společnost Česká telekomunikační infrastruktura a.s. Stavebník, který vyvolal překládku SEK je dle ustanovení § 104 odst. 17 Zákona o elektronických komunikacích povinen uhradit společnosti Česká telekomunikační infrastruktura a.s. veškeré náklady na nezbytné úpravy dotčeného úseku SEK, a to na úrovni stávajícího technického řešení;

(V) Pro účely přeložení SEK dle bodu (IV) tohoto Vyjádření je Stavebník povinen uzavřít se společností Česká telekomunikační infrastruktura a.s. Smlouvu o realizaci překládky SEK.

Vyjádření je platné pouze pro Zájmové území určené a vyznačené Žadatelem, jakož i pro Důvod Vyjádření stanovený a určený Žadatelem v Žádosti.

Vyjádření pozbývá platnosti i) v Den konce platnosti Vyjádření, ii) změnou rozsahu Zájmového území či změnou Důvodu Vyjádření uvedeného v Žádosti a/nebo iii) jakýmkoliv porušením kterékoliv povinnosti stanovené Všeobecnými podmínkami ochrany SEK, to vše v závislosti na tom, která ze skutečností rozhodná pro pozbytí platnosti Vyjádření nastane nejdříve.

Společnost Česká telekomunikační infrastruktura a.s. vydáním tohoto Vyjádření poskytla Žadateli pro Žadatelem určené a vyznačené Zájmové území veškeré informace o SEK dostupné společnosti Česká telekomunikační infrastruktura a.s. ke dni podání Žádosti.


Ze strany společnosti Česká telekomunikační infrastruktura a.s. může v některých případech docházet ke zpracování Vašich osobních údajů. Ke zpracování Vašich osobních údajů dochází vždy v souladu s platnými právními předpisy. Konkrétní zásady a podmínky zpracování osobních údajů společnosti Česká telekomunikační infrastruktura a.s. jsou dostupné na <https://www.cetin.cz/zasady-ochrany-osobnich-udaju>.

V případě dotazů k Vyjádření kontaktujte prosím asistenční linku 238 461 111.

Přílohami Vyjádření jsou:

- Všeobecné podmínky ochrany SEK
- Informace k vytýčení SEK ve vlastnictví společnosti Česká telekomunikační infrastruktura a.s.
- Situační výkres (obsahuje Zájmové území určené a vyznačené Žadatelem a výřezy účelové mapy SEK)

Vyjádření vydala společnost Česká telekomunikační infrastruktura a.s. dne: 3. 11. 2019.



Česká telekomunikační infrastruktura a.s.
Olšanská 2681/6
130 00 Praha 3
DIČ: CZ04084063

96

Číslo jednací: 795990/19

Číslo žádosti: 0119 613 769

VŠEOBECNÉ PODMÍNKY OCHRANY SÍTĚ ELEKTRONICKÝCH KOMUNIKACÍ společnosti Česká telekomunikační infrastruktura a.s.**1. PLATNOST VŠEOBECNÝCH PODMÍNEK**

- i) Tyto Všeobecné podmínky ochrany sítě elektronických komunikací (dále jen „VPOSEK“) tvoří součást Vyjádření (jak je tento pojem definován níže v článku 2 VPOSEK).
- ii) V případě rozporu mezi Vyjádřením a těmito VPOSEK mají přednost ustanovení Vyjádření, pokud není těmito VPOSEK stanoveno jinak.

2. DEFINICE

Níže uvedené termíny, jsou-li použity v těchto VPOSEK a uvozeny velkým písmenem, mají následující význam, není-li těmito VPOSEK a/nebo Příslušnými požadavky stanoveno výslovně jinak:

„**CETIN**“ znamená Česká telekomunikační infrastruktura a.s. se sídlem Olšanská 2681/6, Praha 3 PSČ 130 00, IČO: 04084063, zapsaná v obchodním rejstříku vedeném Městským soudem v Praze pod spz. B 20623;

„**Den**“ je kalendářní den;

„**Kabelovod**“ podzemní zařízení sestávající se z tělesa Kabelovodu a kabelových komor, sloužící k zatahování kabelů a ochranných trubek;

„**Občanský zákoník**“ znamená zákon č. 89/2012 Sb., občanský zákoník, v účinném znění;

„**POS**“ je zaměstnanec společnosti CETIN, pověřený ochranou sítě, Karel Dombrovský, tel.: 602 786 457, e-mail: karel.dombrovsky@cetin.cz;

„**Pracovní den**“ znamená Den, kromě soboty, neděle, a státních svátků a ostatních svátků ve smyslu zákona č. 245/2000 Sb., o státních svátcích, o významných dnech a o dnech pracovního klidu, v účinném znění;

„**Příslušné požadavky**“ znamená jakýkoli a každý příslušný právní předpis, vč. technický norem, nebo normativní právní akt veřejné správy či samosprávy, nebo jakékoli rozhodnutí, povolení, souhlas nebo licenci, včetně podmínek, které s ním souvisí;

„**Překládka**“ je stavba spočívající ve změně trasy vedení SEK ve vlastnictví CETIN nebo přemístění zařízení SEK ve vlastnictví CETIN; Stavebník, který Překládku vyvolá, je dle ustanovení § 104 odst. 17 Zákona o elektronických komunikacích povinen uhradit společnosti CETIN veškeré náklady na nezbytné úpravy dotčeného úseku SEK, a to na úrovni stávajícího technického řešení;

„**SEK**“ je síť elektronických komunikací ve vlastnictví CETIN;

„**Stavba**“ je stavba a/nebo činnost ve vztahu, k níž bylo vydáno Vyjádření, a je prováděna Stavebníkem a/nebo Žadatelem v souladu s Příslušnými požadavky, povolená příslušným správním rozhodnutím vydaným dle Stavebního zákona;

„**Stavebník**“ je osoba takto označená ve Vyjádření;

„**Stavební zákon**“ je zákon č. 183/2006 Sb., o územním plánování a stavebním řádu, v účinném znění;

„**Vyjádření**“ je vyjádření o existenci sítě elektronických komunikací vydané společností CETIN dne 3. 11. 2019 pod č.j. 795990/19;

„**Zájmové území**“ je území označené Žadatelem a/nebo Stavebníkem v Žádosti;

„**Situační výkres**“ je výkres, který je přílohou Vyjádření a obsahuje Zájmové území určené a vyznačené Žadatelem v Žádosti a výřezy účelové mapy SEK;

„**Zákon o elektronických komunikacích**“ je zákon č. 127/2005 Sb., o elektronických komunikacích a o změně některých souvisejících zákonů, v účinném znění;

„**Žadatel**“ je osoba takto označená ve Vyjádření.

„**Žádost**“ je žádost, kterou Žadatel a/nebo Stavebník požádal CETIN o vydání Vyjádření.

3. PLATNOST A ÚČINNOST VPOSEK

Tyto VPOSEK jsou platné a účinné Dnem odeslání Vyjádření na ii) adresu elektronické pošty Stavebníka a/nebo Žadatele uvedenou v Žádosti nebo ii) adresu pro doručení prostřednictvím poštovní přepravy uvedenou Stavebníkem a/nebo Žadatelem v Žádosti.

4. OBECNÁ PRÁVA A POVINNOSTI STAVEBNÍKA A/NEBO ŽADATELE

- (i) Stavebník, Žadatel je výslovně srozuměn s tím, že SEK je veřejně prospěšným zařízením, byla zřízena ve veřejném zájmu a je chráněna Příslušnými požadavky.
- (ii) SEK je chráněna ochranným pásmem, jehož rozsah je stanoven (a) ustanovením § 102 Zákona o elektronických komunikacích a/nebo (b) právními předpisy účinnými před Zákonom o elektronických komunikacích, není-li Příslušnými požadavky stanoveno jinak.
- (iii) Stavebník, Žadatel nebo jím pověřená třetí osoba, je povinen při provádění Stavby nebo jiných prací, při odstraňování havárií a projektování staveb, řídit se Příslušnými požadavky, správnou praxí v oboru stavebnictví a technologickými postupy a je povinen učinit veškerá nezbytná opatření vyžadovaná Příslušnými požadavky k ochraně SEK před poškozením. Povinnosti dle tohoto odstavce má Stavebník rovněž ve vztahu k SEK, které se nachází mimo Zájmové území.
- (iv) Při zjištění jakéhokoliv rozporu mezi údaji v Situačním výkresu, který je přílohou Vyjádření a skutečným stavem, je Stavebník a/nebo Žadatel povinen bez zbytečného odkladu, nejpozději Den následující po zjištění takové skutečnosti, zjištěný rozpor oznámit POS.
- (v) Stavebník, Žadatel nebo jím pověřená třetí osoba, je povinen každé poškození či krádež SEK bezodkladně, nejpozději Den následující po zjištění takové skutečnosti, oznámit takovou skutečnost dohledovému centru společnosti CETIN na telefonní číslo +420 238 464 190.
- (vi) Bude-li Stavebník, Žadatel nebo jím pověřená třetí osoba na společnosti CETIN požadovat, aby se jako účastník správního řízení, pro jehož účely bylo toto Vyjádření vydáno, vzdala práva na odvolání proti rozhodnutí vydanému ve správním řízení, je oprávněn kontaktovat POS.

5. POVINNOSTI STAVEBNÍKA PŘI PŘÍPRAVĚ STAVBY

- (i) Při projektování Stavby je Stavebník povinen zajistit, aby projektová dokumentace Stavby (i) zohledňovala veškeré požadavky na ochranu SEK vyplývající z Příslušných požadavků, zejména ze Zákona o elektronických komunikacích a Stavebního zákona, (ii) respektovala správnou praxi v oboru stavebnictví a technologické postupy a (iii) umožňovala, aby i po provedení a umístění Stavby dle takové projektové dokumentace byla společnost CETIN, jako vlastník SEK schopna bez jakýchkoli omezení a překážek provozovat SEK, provádět údržbu a opravy SEK.
- (ii) Nebude-li možné projektovou dokumentaci zajistit některý, byť i jeden z požadavků dle předchozího odstavce (i) a/nebo umístění Stavby by mohlo způsobit, že nebude naplněn některý, byť i jeden z požadavků dle předchozího odstavce (i), vyvolá Stavebník Překládku.
- (iii) Při projektování Stavby, která se nachází nebo je u ní zamýšleno, že se bude nacházet v ochranném pásmu radiových tras společnosti CETIN a překračuje výšku 15 m nad zemským povrchem, a to včetně dočasných objektů zařízení stavenišť (jeřáby, konstrukce, atd.) je Stavebník povinen písemně kontaktovat POS za účelem získání konkrétního stanoviska a podmínek k ochraně radiových tras společnosti CETIN a pro určení, zda Stavba vyvolá Překládku. Ochranné pásmo radiových tras v šíři 50m je zakresleno do situačního výkresu, který je součástí tohoto Vyjádření.

Číslo jednací: 795990/19

Číslo žádosti: 0119 613 769

VŠEOBECNÉ PODMÍNKY OCHRANY SÍTĚ ELEKTRONICKÝCH KOMUNIKACÍ společnosti Česká telekomunikační infrastruktura a.s.

- (iv) Pokud se v Zájmovém území nachází podzemní silové vedení (NN) ve vlastnictví společnosti CETIN, je Stavebník povinen ve vztahu k projektové dokumentaci zajistit totéž, co je uvedeno pod písm (i) tohoto článku 5, přičemž platí, že Stavebník vyvolá Překládku v případech uvedených pod písm (ii) tohoto článku 5.
- (v) Stavebník je povinen při projektování Stavby, která je stavbou (a) zařízení silových elektrických sítí (VN, VVN a ZVVN) a/nebo (b) trakčních vedení, provést výpočet či posouzení rušivých vlivů na SEK, zpracovat ochranná opatření, to vše dle a) v souladu s Příslušnými požadavky. Stavebník je povinen nejpozději třicet (30) Dnů před podáním žádosti o vydání příslušného správního rozhodnutí k umístění Stavby dle Stavebního zákona předat POS výpočet či posouzení rušivých vlivů na SEK a zpracovaná ochranná opatření.
- (vi) Je-li Stavba v souběhu s Kabelovodem, nebo Kabelovod kříží, je Stavebník povinen nejpozději ke Dni, ke kterému započne se zpracováním projektové dokumentace ke Stavbě, oznámit POS a projednat s POS (a) veškeré případy, kdy trajektorie podvrtné a protlaků budou vedeny ve vzdálenosti menší, než je 1,5 m od Kabelovodu a (b) jakékoliv výkopové práce, které budou nebo by mohly být vedeny v úrovni či pod úrovní Kabelovodu nebo kabelové komory.
- (vii) Je-li Stavba umístěna nebo má být umístěna v blízkosti Kabelovodu, ve vzdálenosti menší, než jsou 2 m nebo kříží-li Stavba Kabelovod ve vzdálenosti menší, než je 0,5 m nad nebo kdekoliv pod Kabelovodem, je Stavebník povinen předložit POS k posouzení zakreslení Stavby v příčných řezech, přičemž do příčného řezu je Stavebník rovněž povinen zakreslit profil kabelové komory.
- 6. POVINNOSTI STAVEBNÍKA PŘI PROVÁDĚNÍ STAVBY**
- (i) Stavebník je před započítím jakýchkoliv zemních prací ve vztahu ke Stavbě povinen vytyčit trasu SEK na terénu dle Příslušných požadavků a dle Stavebního zákona. S vytyčenou trasou SEK je Stavebník povinen seznámit všechny osoby, které budou anebo by mohly zemní práce ve vztahu ke Stavbě provádět. V případě porušení této povinnosti bude Stavebník odpovědný společnosti CETIN za náklady a škody, které porušením této povinnosti společnosti CETIN vzniknou a je povinen je společnosti CETIN uhradit.
- (ii) Pět (5) Pracovních dní před započítím jakýchkoliv prací ve vztahu ke Stavbě je Stavebník povinen oznámit společnosti CETIN, že zahájí práce či činnosti ve vztahu ke Stavbě. Písemné oznámení dle předchozí věty zašle Stavebník na adresu elektronické pošty POS a bude obsahovat minimálně číslo jednací Vyjádření a kontaktní údaje Stavebníka.
- (iii) Stavebník je povinen zabezpečit a zajistit SEK proti mechanickému poškození, a to zpravidla dočasným umístěním silničních betonových panelů nad kabelovou trasou SEK. Do doby, než je zajištěna a zabezpečena ochrana SEK proti mechanickému poškození, není Stavebník oprávněn přejíždět vozidly nebo stavební mechanizací kabelovou trasu SEK. Při přepravě vysokých nákladů nebo při projíždění stroji, vozidly či mechanizací pod nadzemním vedením SEK je Stavebník povinen prověřit, zda výška nadzemního vedení SEK je dostatečná a umožňuje spolehlivý a bezpečný způsob přepravy nákladu či průjezdu strojů, vozidel či mechanizace.
- (iv) Při provádění zemních prací v blízkosti SEK je Stavebník povinen postupovat tak, aby nedošlo ke změně hloubky uložení nebo prostorového uspořádání SEK. V místech, kde SEK vystupuje ze země do budovy, rozváděče, na sloup apod. je Stavebník povinen vykonávat zemní práce se zvýšenou mírou opatrnosti, výkopové práce v blízkosti sloupů nadzemního vedení SEK je Stavebník povinen provádět v takové vzdálenosti od sloupu nadzemního vedení SEK, která je dostatečná k tomu, aby nedošlo nebo nemohlo dojít k narušení stability sloupu nadzemního vedení SEK. Stavebník je povinen zajistit, aby jakoukoliv jeho činností nedošlo bez souhlasu a vědomí společnosti CETIN (a) ke změně nivelety terénu, a/nebo (b) k výsadbě trvalých porostů, a/nebo (c) ke změně rozsahu a změně konstrukce zpevněných ploch. Pokud došlo k odkrytí SEK, je Stavebník povinen SEK po celou dobu odkrytí náležitě zabezpečit proti prověšení, poškození a odcizení.
- (v) Zjistí-li Stavebník kdykoliv během provádění prací ve vztahu ke Stavbě jakýkoliv rozpor mezi údaji v projektové dokumentaci a skutečností, je povinen bezodkladně přerušit práce a oznámit zjištěný rozpor na adresu elektronické pošty POS. Stavebník není oprávněn pokračovat v pracích ve vztahu ke Stavbě do doby, než získá písemný souhlas POS s pokračováním prací.
- (vi) Stavebník není bez předchozího písemného souhlasu společnosti CETIN oprávněn manipulovat s kryty kabelových komor, jakkoliv zakrývat vstupy do kabelových komor, a to ani dočasně, vstupovat do kabelových komor, jakkoliv manipulovat s případně odkrytými prvky SEK či s jakýmkoliv jiným zařízením se SEK souvisejícím. Rovněž bez předchozího písemného souhlasu společnosti CETIN není Stavebník oprávněn umístit nad trasou Kabelovodu jakoukoliv jinou síť technické infrastruktury v podélném směru.
- (vii) Byla-li v souladu s Vyjádřením a těmito VPOSEK odkryta SEK je Stavebník povinen tři (3) Pracovní dny před zakrytím SEK písemně oznámit POS zakrytí SEK a vyzvat ho ke kontrole před zakrytím. Oznámení Stavebníka dle předchozí věty musí obsahovat minimálně předpokládaný Den zakrytí, číslo jednací Vyjádření a kontaktní údaje Stavebníka. Stavebník není oprávněn provést zakrytí do doby, než získá písemný souhlas POS se zakrytím.
- 7. ROZHODNÉ PRÁVO**
- Vyjádření a VPOSEK se řídí českým právem, zejména Občanským zákoníkem, Zákonem o elektronických komunikacích a Stavebním zákonem. Veškeré spory z Vyjádření či VPOSEK vyplývající budou s konečnou platností řešeny u příslušného soudu České republiky.
- 8. PÍSEMNÝ STYK**
- Písemným stykem či pojmem „písemně“ se pro účely Vyjádření a VPOSEK rozumí předání zpráv jedním z těchto způsobů:
- v listinné podobě;
- e-malovou zprávou s uznávaným elektronickým podpisem dle zák. č. 297/2016 Sb., o službách vytvářejících důvěru pro elektronické transakce, v účinném znění; a/nebo e-malovou zprávou zaslanou na adresu POS.
- 9. ZÁVĚREČNÁ USTANOVENÍ**
- (i) Stavebník, Žadatel nebo jím pověřená třetí osoba je počínaje Dnem převzetí Vyjádření povinen užít informace a data uvedená ve Vyjádření pouze a výhradně k účelu, pro který mu byla tato poskytnuta. Stavebník, Žadatel nebo jím pověřená třetí osoba není oprávněn informace a data rozmnožovat, rozšiřovat, pronajímat, půjčovat či jinak umožnit jejich užívání třetí osobou bez předchozího písemného souhlasu společnosti CETIN.
- (ii) Pro případ porušení kterékoliv z povinností Stavebníka, Žadatele nebo jím pověřené třetí osoby, založené Vyjádřením /nebo těmito VPOSEK je Stavebník, Žadatel či jím pověřená třetí osoba odpovědný za veškeré náklady a škody, které společnosti CETIN vzniknou porušením povinností Stavebníka, Žadatele nebo jím pověřené třetí osoby.



OBEC HODSLAVICE
742 71 Hodslavice č.p. 211
WWW.HODSLAVICE.CZ

VÁŠ DOPIS ZNAČKY:
ZE DNE:
NAŠE ZNAČKA: 1079/2019
VYŘIZUJE: Josef Kudělka
TEL./FAX: 603 885 604
E-MAIL: st@hodslavice.cz
DATUM: 3.12.2019

RSE Project s.r.o.
Ruská 83/24
703 00 Ostrava - Vítkovice

Věc: Vyjádření k projektové dokumentaci pro vydání společného povolení stavby: „Propustek u domu č.p. 86, k.ú. Straník“.

Výše uvedená stavba řeší celkovou opravu stávajícího propustku u domu č.p. 86 ve Straníku. Při provádění stavby dojde k dotčení OP veřejného vodovodu – „skupinový vodovod Hodslavice – Straník“ ve vlastnictví Města Nový Jičín a ve správě Obce Hodslavice. V rámci stavby bude provedena ochrana stávajícího vodovodního potrubí PVC DN80, vodovodní potrubí bude vedeno v prostupech ŽB základů a uloženo v chráničkách. Podmínky pro provádění prací v OP vodovodu jsou uvedeny v příloze tohoto vyjádření.

Za provozovatele vodovodu:
Josef Kudělka

Tento doklad je nedílnou součástí rozhodnutí Městského úřadu Nový Jičín,
č.j. 41553 ze dne 29.7.2020

Podpis:  (11)

Přílohy:

- Potvrzená koordinační situace
- Podmínky pro provádění prací v OP

**PODMÍNKY pro provádění prací
v ochranném pásmu vodovodního řádu ve správě Obce Hodslavice
pro křížení, souběh, napojení apod.**

1. V ochranném pásmu vodovodu, to je 1,5m od vnějšího líce stěny potrubí horizontálně na obě strany (blíže viz zákon č. 274/2001 Sb., §23 odst. 3 písm. „a“ – o vodovodech a kanalizacích pro veřejnou potřebu v platném znění a jeho prováděcích vyhlášek, je nutné veškeré práce provádět se zvýšenou opatrností, aby nedošlo k poškození vodovodního potrubí.
2. Povinností stavebníka provádějícího práce v ochranném pásmu je zabezpečit stávající vodovodní potrubí procházející výkopem takovým způsobem, aby nemohlo dojít k jeho poškození.
3. Při návrhu a realizaci jiných podzemních vedení trváme na dodržení minimálních vzdáleností, stanovených správcem vodovodního řádu. Nejmenší přípustné vzdálenosti jsou stanoveny ČSN 73 6005 – *prostorové uspořádání sítí technického vybavení*.
4. Po ukončení zemních prací a záhozu výkopu požadujeme, aby minimální krytí vodovodního řádu zeminou bylo 1,0m a maximální 2,0m. Odchyly od stanovených kót je možné pouze se souhlasem provozovatele vodovodního řádu.
5. Při obnažení a znovu zasypání vodovodního potrubí požadujeme, aby pod potrubím a na bocích bylo pískové lože o minimální mocnosti 10cm a potrubí bylo obsypáno pískem do výše 30cm nad horní líc potrubí
6. v případě, že vodovodní potrubí je provedeno z nekovových (nevodivých) materiálů, kovový vodič vedený v trase vodovodního řádu nesmí být porušen. Dojde-li přesto k jeho porušení, musí být tento vodič opraven před provedením zásypu, a to napojením na kovové části armatur. O porušení vodiče uvědomí stavebník správce vodovodního řádu, který je oprávněn provést kontrolu vodivosti na náklady stavebníka.
7. Dojde-li při provádění prací k odkrytí armatur, je nutno tyto zabezpečit před poškozením. Před jejich zpětným zásypem je nutné provést zhutnění podloží, případně osadit bloky dle ČSN 75 5410 – *bloky vodovodních potrubí*. U hydrantů je nutné provést obsyp štěrkem tak, aby bylo možné hydrant odvodnit.
8. Poklopy armatur je nutné podezdít nebo podložit betonovými tvárnici. Okolí poklopů je nutno zpevnit v minimální šíři 50cm. Výškové osazení poklopů musí odpovídat niveletě okolního terénu, případně vozovky.
9. Dojde-li v rámci provádění prací k demontáži orientačních sloupků nebo tabulek, je nutno tyto po ukončení prací znovu osadit. Změna ve způsobu osazení je možná pouze po předchozí dohodě se správcem veřejného vodovodního řádu. Dojde-li k jejich poškození, je stavebník povinen na vlastní náklady poškozenou tabulku nebo sloupek nahradit.
10. Veškeré práce v ochranném pásmu vodovodního řádu musí být předem ohlášeny provozovateli vodárenského zařízení. Před záhozem potrubí je stavebník povinen přizvat zástupce provozovatele vodovodního řádu ke kontrole dodržení stanovených podmínek.

Tento doklad je nedílnou součástí rozhodnutí Městského úřadu Nový Jičín,
č.j. 41553 ze dne 29. 4. 2020

Podpis:

⑪

OBEC HODSLAVICE
PROVOZOVATEL VODOVODU
742 71 HODSLAVICE
IČO: 002 97 917

Klu

LESY ČESKÉ REPUBLIKY, S. P., SPRÁVA TOKŮ - OBLAST POVODÍ ODRY
Nádražní 2811, Frýdek, 738 01 Frýdek-Místek, tel. +420 956951111, fax +420 558628209, ost51@lesycr.cz, ID DS:e8jcfsn

RSE Project s.r.o.
Ruská 83/24
700 30 Ostrava

VÁŠ DOPIS ZN.	ČÍSLO JEDNACÍ LCR951/005464/2019	SPISOVÁ ZNAČKA LCR0001140/2019	DATUM 28.11.2019
VYŘIZUJE Mgr. Schönwälder	TELEFON 956951218	GSM 725257574	FAX 558628209
			E-MAIL martin.schonwaller@lesycr.cz

Stavba: „Propustek u domu č.p. 86, k.ú. Straník“

- vyjádření k dokumentaci pro společné povolení

V rámci předmětné stavby má být provedena rekonstrukce propustku, který kříží bezejmenný přítok Stranického potoka. Stávající propustek o rozměrech cca 1,25 x 0,88 m má být nahrazen propustkem z prefabrikovaných rámových dílů (rozměry 2,0 x 1,1 m) uložených na železobetonové základové desce. Vtok a výtok má být opatřen železobetonovým čelem s římsou. Stávající sdělovací vedení a kabelové rozvody mají být umístěny do chrániček v ŽB římsy propustku. V propustku mají být zřízeny bermy. Dno a bermy mají být z lomového kamene do betonového lože. Vtok a výtok z propustku má být opevněn dlažbou z lomového kamene tl. 0,15 m do betonového lože tl. 0,15 m, na začátku a konci úpravy má být stabilizační práh tl. 0,8 m. V rámci stavby má být provedena přeložka STL plynovodu v místě propustku, STL plynovod bude nově veden v chráničce pod základy propustku s krytím chráničky 1,2 m pode dnem propustku. V rámci stavby má být rovněž provedena ochrana stávajícího vodovodního potrubí, které má být uloženo do chrániček. Dle hydrotechnického posouzení má nový propustek převést návrhový průtok Q_{50} a kontrolní návrhový průtok Q_{100} se vzdutím vody bez přelítí komunikace.

Lesy České republiky, s.p., Správa toku – oblast povodí Odry se sídlem ve Frýdku – Místku sdělují z hlediska správce vodního toku k předloženým podkladům následující:

- Plánovaný propustek kříží bezejmenný tok, IDVT 10215217, ČHP 2-01-01-075, který je ve správě státního podniku Lesy České republiky. Pozemek koryta vodního toku p.č. 1819/1 v k.ú. Straník není ve vlastnictví ČR, s právem hospodařit pro Lesy ČR, s.p.
- Proti stavbě propustku a úpravě koryta vodního toku nemáme námitek při splnění následujících podmínek:
 1. Propustek musí být dimenzován na převedení návrhového průtoku Q_{50} (4,59 m³/s).
 2. Koryto vodního toku bude v souladu s PD opevněno kamennou dlažbou tl. 150 mm do betonu tl. 150 mm ukončenou betonovými prahy tl. 800 mm v dostatečném rozsahu tak, aby byla zajištěna stabilita koryta i vybudovaného opevnění.
 3. Úpravu koryta nebude správce toku přebírat do svého majetku.
 4. Inženýrské sítě budou vedeny v chráničkách v ŽB římsy propustku, STL plynovod bude veden v chráničce s krytím chráničky 1,2 m pode dnem propustku. Vodovodní potrubí bude uloženo do chrániček.

Lesy České republiky, s.p., se sídlem Přemyslova 1106/19, Nový Hradec Králové, Hradec Králové, PSČ 500 08
Spisová značka AXII 540 vedená u rejstříkového soudu v Hradci Králové, IČ: 42196451, DIČ: CZ42196451
Lesy České republiky, s.p., jsou držitelem osvědčení o účasti v certifikaci lesů, loga PEFC (08-2101/0001) a certifikátu C-o-C.




Státní podnik Lesy České republiky, s.p., zachovává nulovou toleranci k jakémukoli nelegálnímu jednání a dodržuje maximální transparentnost, legalitu a etiku. Součástí firemní kultury státního podniku Lesy České republiky, s.p., je Criminal compliance program (viz www.lesycr.cz), který stanoví zásady a pravidla jednání zaměstnanců či jiných osob jednajících za státní podnik Lesy České republiky, s.p. (dále jen „zaměstnanec“). Každý zaměstnanec má povinnost oznámit jakékoli podezřelé či nelegální jednání. V jakémkoli případě, kdy je jednání zaměstnance v rozporu s Criminal compliance programem, nelze je považovat za jednání v rámci nebo v zájmu státního podniku Lesy České republiky, s.p. Takové jednání je možné oznámit, a to i anonymně způsoby uvedenými na webových stránkách www.lesycr.cz

LESY ČESKÉ REPUBLIKY, S. P., SPRÁVA TOKŮ - OBLAST POVODÍ ODRY
Nádražní 2811, Frýdek, 738 01 Frýdek-Místek, tel. +420 956951111, fax +420 558628209, ost51@lesycr.cz, ID DS:e8jcfsn

5. Vlastník propustku vč. úpravy koryta bude vybudované objekty udržovat v řádném technickém stavu, bude zajišťovat kapacitu průtočného profilu pod propustkem odstraňováním nánosů a naplavenin dle potřeby.
6. Správce vodního toku neručí za případné poškození vybudovaných objektů způsobené průtokem vod v korytě, přívalovými dešti, případně jinými klimatickými vlivy.
7. Stavební ani jiný materiál v průběhu stavby nebude ukládán v korytě vodního toku ani v místech, ze kterých by mohl být do koryta splaven.
8. Stavba bude zabezpečena proti úniku ropných látek do vodního toku. V průběhu výstavby budou učiněna taková opatření, která zamezí znečištění koryta vodního toku.
9. Po provedení prací bude dotčená část koryta a okolního terénu upravena a oseta.
10. Požadujeme oznámení zahájení prací, přizvání v průběhu prací. Po skončení stavby budeme přizvání ke kontrole splnění našich podmínek a k vydání písemného stanoviska, a to před konáním závěrečné kontrolní prohlídky.
11. Veškeré změny v projektové dokumentaci, kterými bude dotčen vodní tok v naší správě, nám budou předloženy k posouzení a vyjádření. Upozorňujeme, že podél vodního toku do vzdálenosti 6 m od horních břehových čar koryta je nutno ponechat nezastavěný manipulační pruh.

Lesy České republiky, s.p. [02]
se sídlem Přemyslova 1106/19, Nový Hradec Králové
500 08 Hradec Králové
IČ: 42196451, DIČ: CZ42196451
Správa toků – oblast povodí Odry
Nádražní 2811, Frýdek, 738 01 Frýdek-Místek

S pozdravem



Ing. Miroslav Kahánek
Vedoucí ST - oblast povodí Odry

Lesy České republiky, s.p., se sídlem Přemyslova 1106/19, Nový Hradec Králové, Hradec Králové, PSČ 500 08
Spisová značka AXII 540 vedená u rejstříkového soudu v Hradci Králové, IČ: 42196451, DIČ: CZ42196451
Lesy České republiky, s.p., jsou držitelem osvědčení o účasti v certifikaci lesů, loga PEFC (08-2101/0001) a certifikátu C-o-C.



Státní podnik Lesy České republiky, s.p., zachovává nulovou toleranci k jakémukoli nelegálnímu jednání a dodržuje maximální transparentnost, legalitu a etiku. Součástí firemní kultury státního podniku Lesy České republiky, s.p., je Criminal compliance program (viz www.lesycr.cz), který stanoví zásady a pravidla jednání zaměstnanců či jiných osob jednajících za státní podnik Lesy České republiky, s.p. (dále jen „zaměstnanec“). Každý zaměstnanec má povinnost oznámit jakékoli podezřelé či nelegální jednání. V jakémkoli případě, kdy je jednání zaměstnance v rozporu s Criminal compliance programem, nelze je považovat za jednání v rámci nebo v zájmu státního podniku Lesy České republiky, s.p. Takové jednání je možné oznámit, a to i anonymně způsoby uvedenými na webových stránkách www.lesycr.cz

