
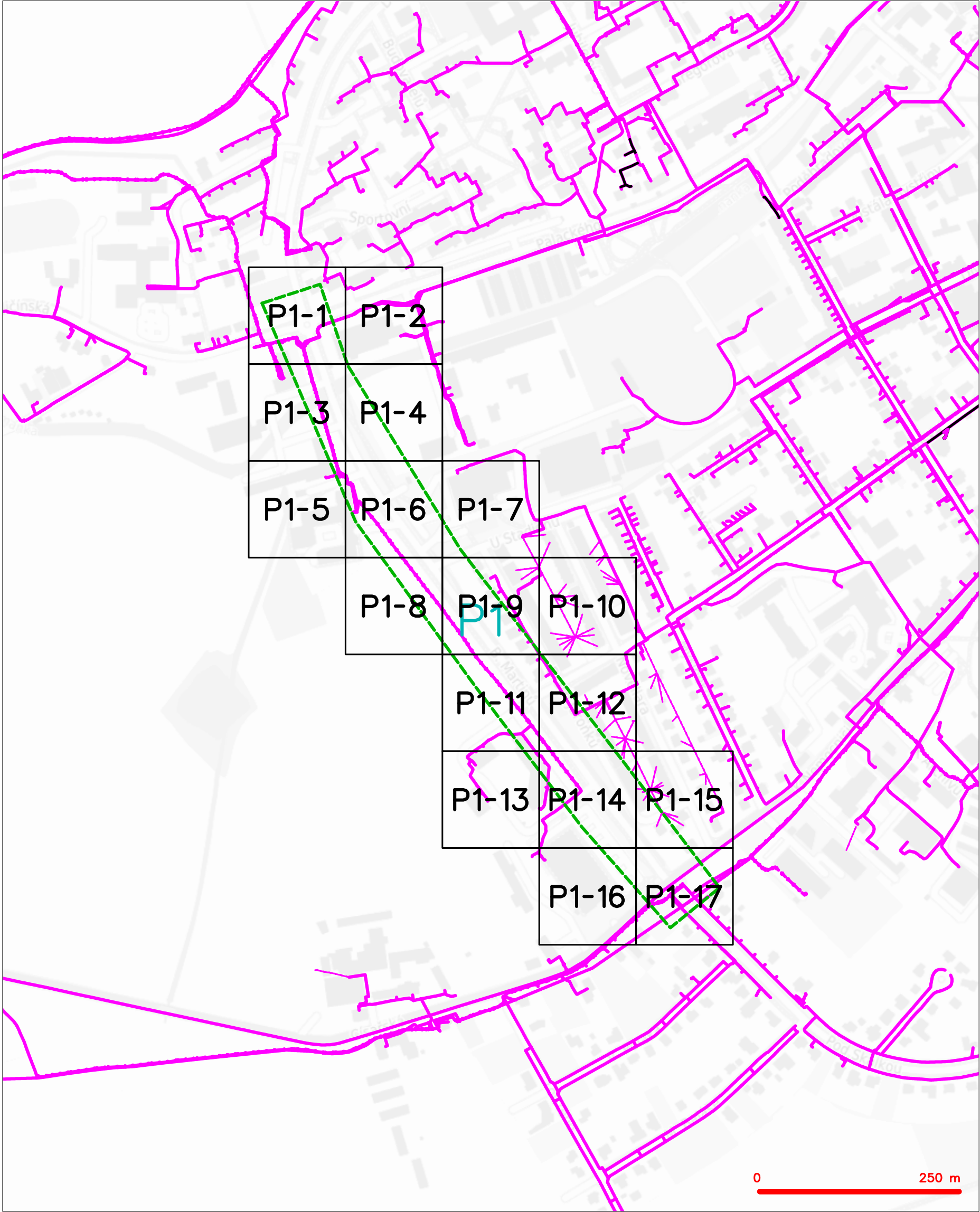


LEGENDA
----- hranice zájmového území k vyjádření


CETIN a.s.
Českomoravská 2510/19, Libeň
190 00 Praha 9
DIČ: CZ04084063
102

SITUAČNÍ VÝKRES - POLYGON 1



| LEGENDA | |
|---------|--|
| | hranice zájmového území k vyjádření |
| | NV přípojka, území s NV přípojkou CETIN |
| | zaměřený průběh metalického kabelu |
| | zaměřený průběh optického kabelu, HDPE trubky nebo souběh optického a metalického kabelu |
| | nezaměřený průběh metalického kabelu |
| | nezaměřený průběh optického kabelu, HDPE trubky nebo souběh optického a metalického kabelu |
| | nadzemní sítě cizí |
| | nezaměřený průběh optického kabelu, HDPE trubky nebo souběh optického a metalického kabelu |
| | radiové sítě, ochranné pásmo radiové sítě |
| | nadzemní sítě |
| | neprovozované sítě |
| | podzemní sítě cizí |
| | sítě s NV |
| | kolektor, kabelovod |

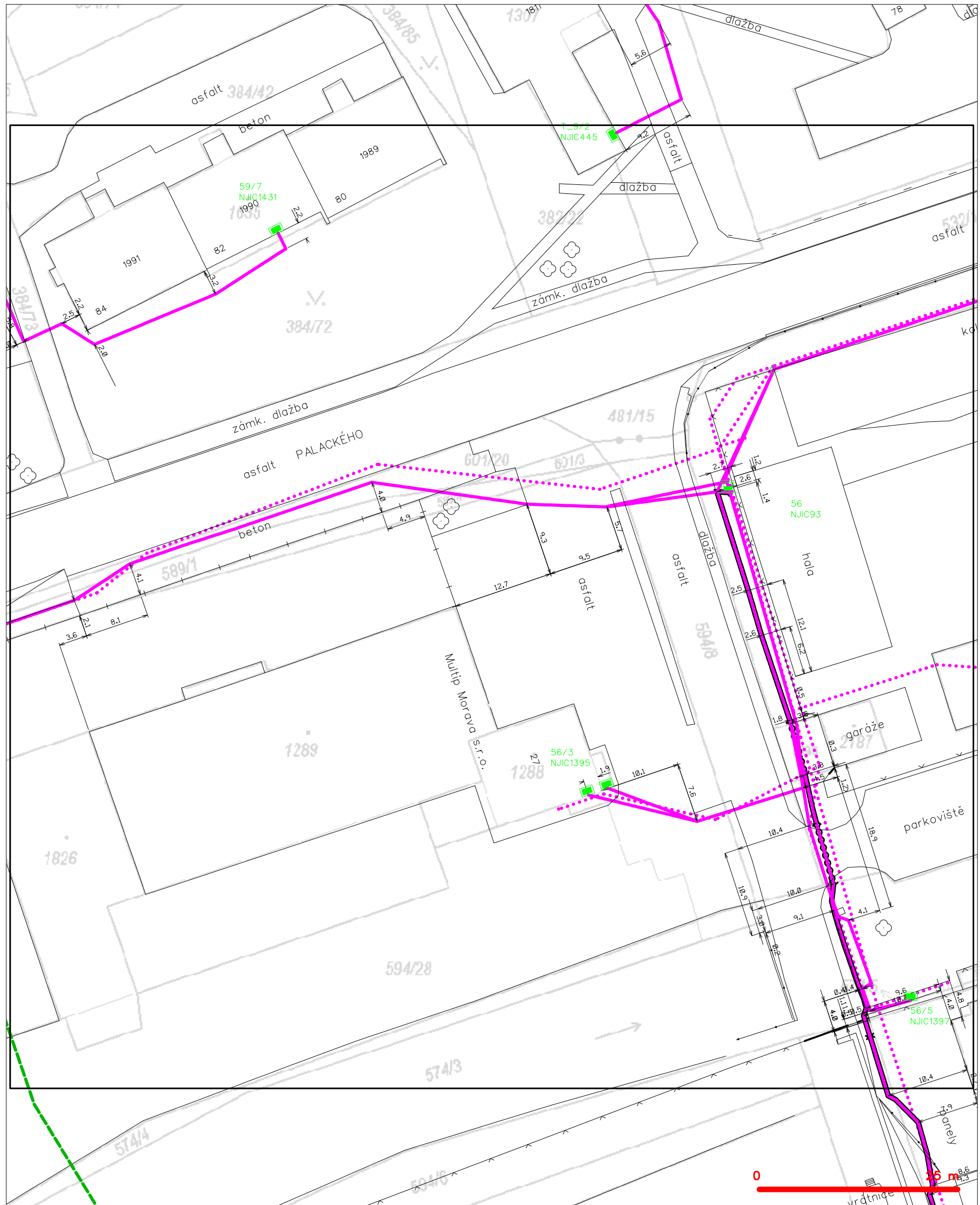
This technical site plan depicts a residential neighborhood with various property lots and infrastructure. Key features include:

- Property Lots:** Numerous lots are labeled with numbers such as 2069, 417/3, 2070, 431/28, 431/24, 431/25, 384/66, 1415, 1416, 1418, 47, 532/6, 462/2, 501/19, 860/15, 860/20, 860/21, 860/3, 860/14, 860/13, 860/12, 860/11, 860/10, 860/9, 860/8, 860/7, 860/6, 860/5, 860/4, 860/3, 860/2, 860/1, 1290, 1885, 1886, 1887, 1888, 1889, 1890, 1891, 1892, 1893, 1894, 1895, 1896, 1897, 1898, 1899, 1900, 1901, 1902, 1903, 1904, 1905, 1906, 1907, 1908, 1909, 1910, 1911, 1912, 1913, 1914, 1915, 1916, 1917, 1918, 1919, 1920, 1921, 1922, 1923, 1924, 1925, 1926, 1927, 1928, 1929, 1930, 1931, 1932, 1933, 1934, 1935, 1936, 1937, 1938, 1939, 1940, 1941, 1942, 1943, 1944, 1945, 1946, 1947, 1948, 1949, 1950, 1951, 1952, 1953, 1954, 1955, 1956, 1957, 1958, 1959, 1960, 1961, 1962, 1963, 1964, 1965, 1966, 1967, 1968, 1969, 1970, 1971, 1972, 1973, 1974, 1975, 1976, 1977, 1978, 1979, 1980, 1981, 1982, 1983, 1984, 1985, 1986, 1987, 1988, 1989, 1990, 1991, 1992, 1993, 1994, 1995, 1996, 1997, 1998, 1999, 2000.
- Infrastructure:** Roads are labeled 'asfalt' (asphalt) and 'zámek. dlažba' (curb paving). Other features include 'dlažba' (paving), 'beton' (concrete), 'staveniště' (construction site), 'garáž' (garage), 'tabule' (sign), 'kostky' (curbs), 'šterk' (gravel), and 'ČSAD' (wastewater treatment plant).
- Proposed Changes:** A green dashed line outlines a large rectangular area, likely a proposed road or utility corridor. A red solid line with circular markers follows a path through the area, possibly indicating a proposed road or utility line. A green solid line with circular markers follows a path through the area, possibly indicating a proposed road or utility line.
- Scale:** A scale bar at the bottom right indicates a distance of 25 meters.







LEGENDA

| | | | |
|--|---|--|---|
| | hranice zájmového území k vyjádření | | nezaměřený průběh optického kabelu, HDPE trubky |
| | NV přípojka, území s NV přípojkou CETIV | | nebo souběh optického a metalického kabelu |
| | zaměřený průběh metalického kabelu | | radiové sítě, ochranné pásmo radiové sítě |
| | zaměřený průběh optického kabelu, HDPE trubky | | nezemní síť |
| | nebo souběh optického a metalického kabelu | | neprorazované síť |
| | nezaměřený průběh metalického kabelu | | podzemní síť cizí |
| | nadzemní síť cizí | | sítě s NV |
| | | | kolektor, kabelovod |

SITUAČNÍ VÝKRES - POLYGON 1, list kladu P1-2



LEGENDA

- | | | | |
|---|---|---|---|
|  | hranice zájmového území k vyjádření |  | nezaměření průběh optického kabelu, HDPE trubky |
|  | NN přípojka, území s NN přípojkou CETIN |  | nebo souběh optického a metalického kabelu |
|  | zaměření průběh metalického kabelu |  | radiové síť, ochranné pásmo radiové sítě |
|  | zaměření průběh optického kabelu, HDPE trubky |  | podzemní síť |
| | nebo souběh optického a metalického kabelu | | neporovazované síť |
| | nezaměření průběh metalického kabelu | | podzemní síť cizí |
| | podzemní síť cizí | | síť s NN |

SITUAČNÍ VÝKRES - POLYGON 1, list kladu P1-3



LEGENDA

- hranice zájmového území k vyjádření
- NV přípojka, území s NV přípojkou CETIN
- zaměřený průběh metalického kabelu
- zaměřený průběh optického kabelu, HDPE trubky
- nezaměřený průběh optického kabelu
- nezaměřený průběh metalického kabelu
- nadzemní sítě cizí

- nezaměřený průběh optického kabelu, HDPE trubky
- nezaměřený průběh metalického kabelu
- radiové sítě, ochranné pásmo radiové sítě
- nadzemní sítě
- neprovázané sítě
- podzemní sítě cizí
- sítě s NV
- kolektor, kabelovod

SITUAČNÍ VÝKRES - POLYGON 1, list kladu P1-4



| LEGENDA | |
|---------|---|
| | hranice zájmového území k vyjádření |
| | NV přípojka, území s NV přípojkou CETIN |
| | zaměřený průběh metalického kabelu |
| | zaměřený průběh optického kabelu, HDPE trubky nebo souběh optického a metalického kabelu |
| | nezaměřený průběh metalického kabelu |
| | nadzemní síť cizí |
| | nezaměřený průběh optického kabelu, HDPE trubky nebo souběh optického a metalického kabelu |
| | radiové síť, ochranné pásmo radiové sítě |
| | nadzemní síť |
| | neprovazované síť |
| | podzemní síť cizí |
| | sítě s NV |
| | kojektor, kabelovod |

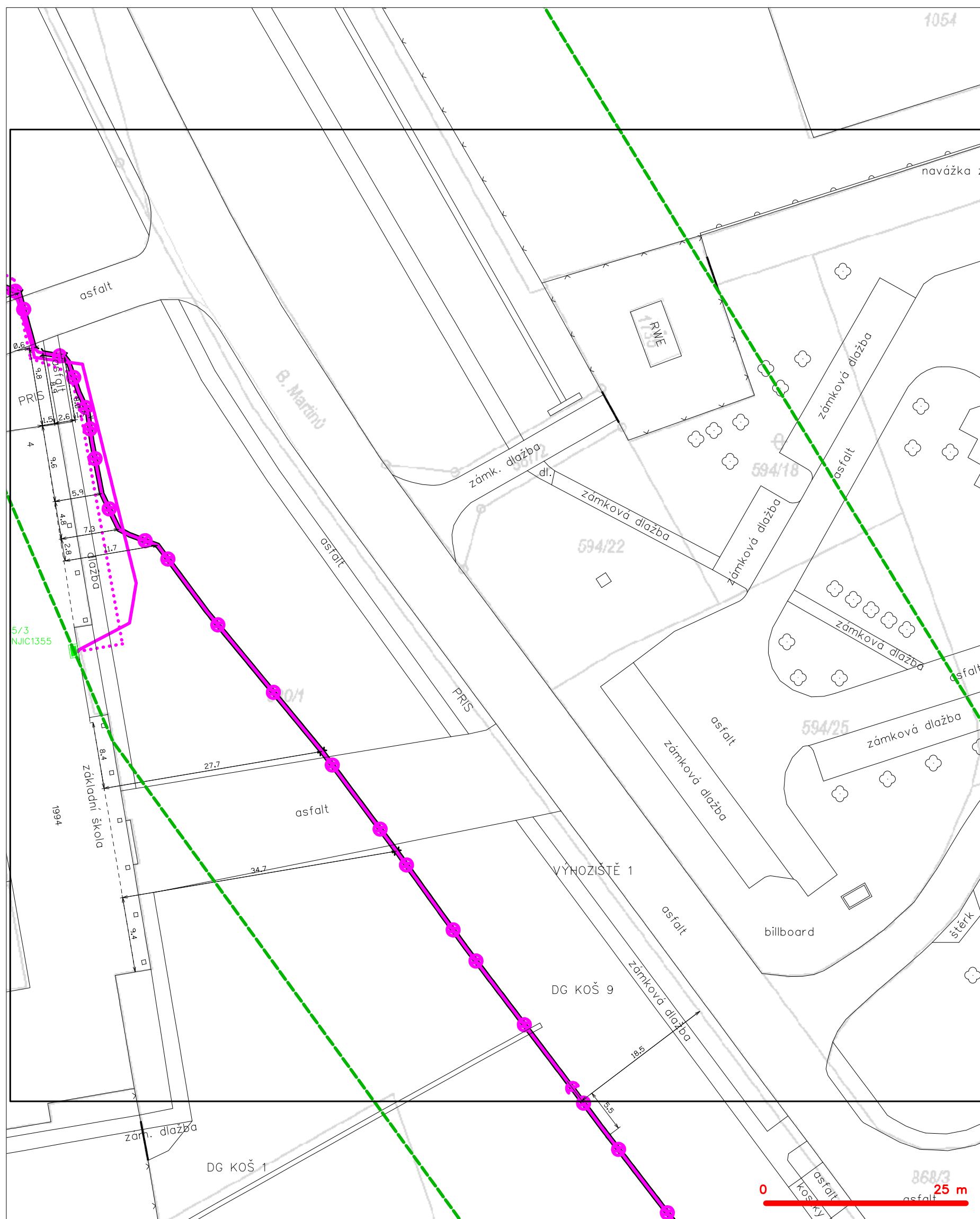
SITUAČNÍ VÝKRES - POLYGON 1, list kladu P1-5



LEGENDA

| | | | |
|--|---|--|---|
| | hranice zájmového území k vyjádření | | nezaměřený průběh optického kabelu, HDPE trubky |
| | NV přípojka, území s NV přípojkou CETIV | | nebo souběh optického a metalického kabelu |
| | zaměřený průběh metalického kabelu | | radiové sítě, ochranné pásmo radiové sítě |
| | zaměřený průběh optického kabelu, HDPE trubky | | nezemní síť |
| | nebo souběh optického a metalického kabelu | | neprovazované síť |
| | nezaměřený průběh metalického kabelu | | podzemní síť cizí |
| | nadzemní síť cizí | | sítě s NV |
| | | | kolektor, kabelovod |

SITUAČNÍ VÝKRES - POLYGON 1, list kladu P1-6



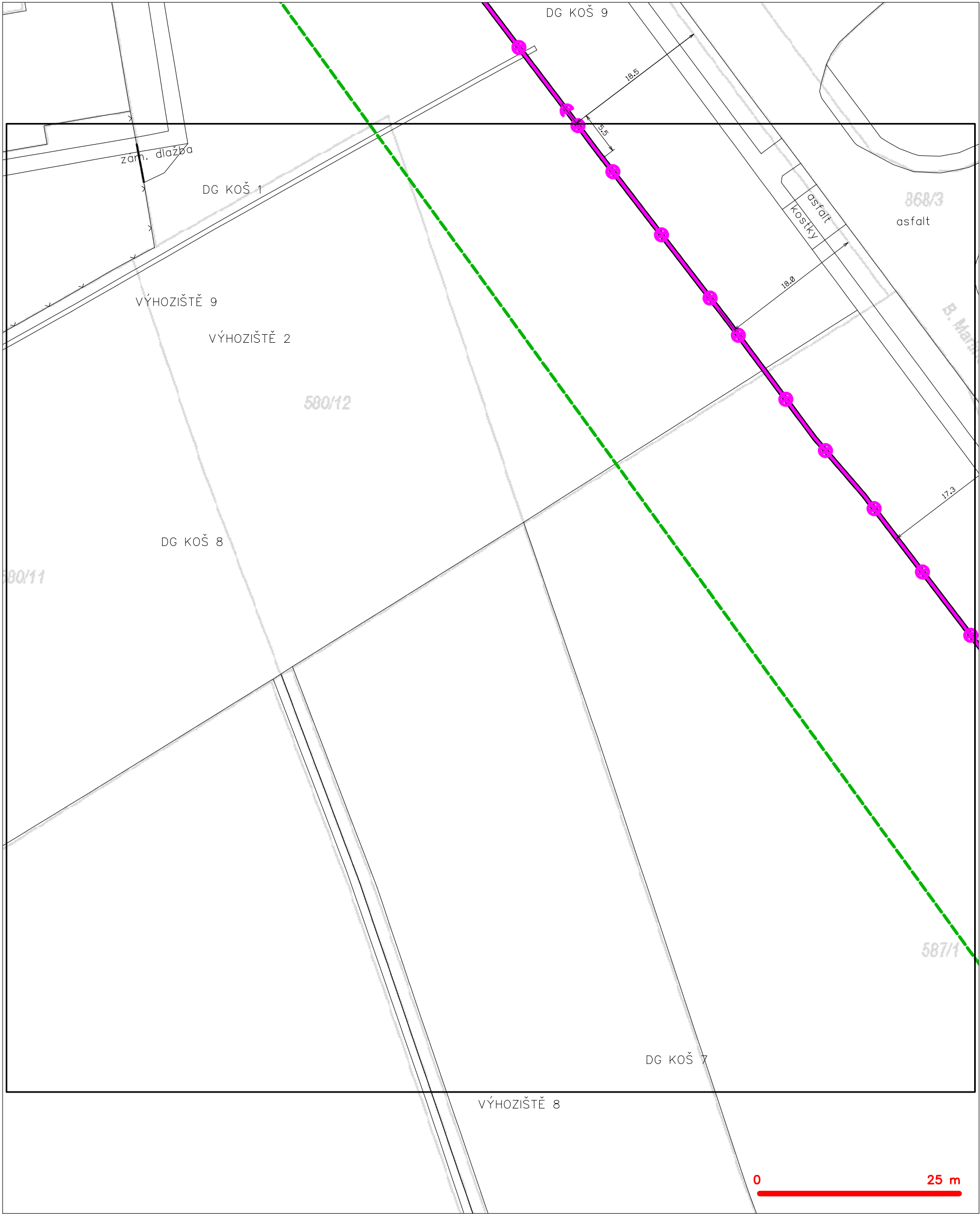
LEGENDA

| | | | |
|--|---|--|---|
| | hranice zájmového území k vyjádření | | nezaměřený průběh optického kabelu, HDPE trubky |
| | NV přípojka, území s NV přípojkou CETIV | | nebo souběh optického a metalického kabelu |
| | zaměřený průběh metalického kabelu | | radiové síť, ochranné pásmo radiové sítě |
| | zaměřený průběh optického kabelu, HDPE trubky | | nezemní síť |
| | nebo souběh optického a metalického kabelu | | neprorazované síť |
| | nezaměřený průběh metalického kabelu | | podzemní síť cizí |
| | nadzemní síť cizí | | síť s NV |
| | | | kolektor, kabelovod |

This technical site plan depicts a residential area with various buildings, streets, and infrastructure. A prominent pink line traces a boundary or route through the upper and right portions of the map. A green dashed line runs diagonally across the lower-left section. The plan includes numerous labels for streets (e.g., B. MARTINŮ, U STADIONU, U Stadionu), buildings (e.g., Hotel Abacie, Sportovní centrum), and specific areas (e.g., zámková dlažba, ve stavbě). A scale bar at the bottom right indicates a distance of 25 meters. The map also shows various lot numbers (e.g., 594/24, 594/19, 594/1, 597/77, 597/80, 597/81, 597/78, 597/79, 597/82, 597/49, 597/48, 597/47) and other details like a transformer (trafo) and a well (studna).

| LEGENDA | |
|---------|--|
| | hranice zájmového území k vyjádření |
| | NN přípojka, území s NN přípojkou CETIN |
| | zaměřený průběh metalického kabelu |
| | zaměřený průběh optického kabelu, HDPE trubky nebo souběh optického a metalického kabelu |
| | nezaměřený průběh metalického kabelu |
| | podzemní síť cizí |
| | nezaměřený průběh optického kabelu, HDPE trubky nebo souběh optického a metalického kabelu |
| | radiové sítě, ochranné pásmo radiové sítě |
| | podzemní síť |
| | podzemní síť cizí |
| | sítě s NN |
| | neprorazované síť |
| | podzemní síť cizí |
| | sítě s NN |
| | radiové sítě, ochranné pásmo radiové sítě |
| | podzemní síť |
| | podzemní síť cizí |
| | sítě s NN |
| | neprorazované síť |
| | podzemní síť cizí |
| | sítě s NN |
| | radiové sítě, ochranné pásmo radiové sítě |
| | podzemní síť |
| | podzemní síť cizí |
| | sítě s NN |
| | neprorazované síť |
| | podzemní síť cizí |
| | sítě s NN |
| | radiové sítě, ochranné pásmo radiové sítě |
| | podzemní síť |
| | podzemní síť cizí |
| | sítě s NN |
| | neprorazované síť |
| | podzemní síť cizí |
| | sítě s NN |
| | radiové sítě, ochranné pásmo radiové sítě |
| | podzemní síť |
| | podzemní síť cizí |
| | sítě s NN |
| | neprorazované síť |
| | podzemní síť cizí |
| | sítě s NN |
| | radiové sítě, ochranné pásmo radiové sítě |
| | podzemní síť |
| | podzemní síť cizí |
| | sítě s NN |
| | neprorazované síť |
| | podzemní síť cizí |
| | sítě s NN |
| | radiové sítě, ochranné pásmo radiové sítě |
| | podzemní síť |
| | podzemní síť cizí |
| | sítě s NN |
| | neprorazované síť |
| | podzemní síť cizí |
| | sítě s NN |
| | radiové sítě, ochranné pásmo radiové sítě |
| | podzemní síť |
| | podzemní síť cizí |
| | sítě s NN |
| | neprorazované síť |
| | podzemní síť cizí |
| | sítě s NN |
| | radiové sítě, ochranné pásmo radiové sítě |
| | podzemní síť |
| | podzemní síť cizí |
| | sítě s NN |
| | neprorazované síť |
| | podzemní síť cizí |
| | sítě s NN |
| | radiové sítě, ochranné pásmo radiové sítě |
| | podzemní síť |
| | podzemní síť cizí |
| | sítě s NN |
| | neprorazované síť |
| | podzemní síť cizí |
| | sítě s NN |
| | radiové sítě, ochranné pásmo radiové sítě |
| | podzemní síť |
| | podzemní síť cizí |
| | sítě s NN |
| | neprorazované síť |
| | podzemní síť cizí |
| | sítě s NN |
| | radiové sítě, ochranné pásmo radiové sítě |
| | podzemní síť |
| | podzemní síť cizí |
| | sítě s NN |
| | neprorazované síť |
| | podzemní síť cizí |
| | sítě s NN |
| | radiové sítě, ochranné pásmo radiové sítě |
| | podzemní síť |
| | podzemní síť cizí |
| | sítě s NN |
| | neprorazované síť |
| | podzemní síť cizí |
| | sítě s NN |
| | radiové sítě, ochranné pásmo radiové sítě |
| | podzemní síť |
| | podzemní síť cizí |
| | sítě s NN |
| | neprorazované síť |
| | podzemní síť cizí |
| | sítě s NN |
| | radiové sítě, ochranné pásmo radiové sítě |
| | podzemní síť |
| | podzemní síť cizí |
| | sítě s NN |
| | neprorazované síť |
| | podzemní síť cizí |
| | sítě s NN |
| | radiové sítě, ochranné pásmo radiové sítě |
| | podzemní síť |
| | podzemní síť cizí |
| | sítě s NN |
| | neprorazované síť |
| | podzemní síť cizí |
| | sítě s NN |
| | radiové sítě, ochranné pásmo radiové sítě |
| | podzemní síť |
| | podzemní síť cizí |
| | sítě s NN |
| | neprorazované síť |
| | podzemní síť cizí |
| | sítě s NN |
| | radiové sítě, ochranné pásmo radiové sítě |
| | podzemní síť |
| | podzemní síť cizí |
| | sítě s NN |
| | neprorazované síť |
| | podzemní síť cizí |
| | sítě s NN |
| | radiové sítě, ochranné pásmo radiové sítě |
| | podzemní síť |
| | podzemní síť cizí |
| | sítě s NN |
| | neprorazované síť |
| | podzemní síť cizí |
| | sítě s NN |
| | radiové sítě, ochranné pásmo radiové sítě |
| | podzemní síť |
| | podzemní síť cizí |
| | sítě s NN |
| | neprorazované síť |
| | podzemní síť cizí |
| | sítě s NN |
| | radiové sítě, ochranné pásmo radiové sítě |
| | podzemní síť |
| | podzemní síť cizí |
| | sítě s NN |
| | neprorazované síť |
| | podzemní síť cizí |
| | sítě s NN |
| | radiové sítě, ochranné pásmo radiové sítě |
| | podzemní síť |
| | podzemní síť cizí |
| | sítě s NN |
| | neprorazované síť |
| | podzemní síť cizí |
| | sítě s NN |
| | radiové sítě, ochranné pásmo radiové sítě |
| | podzemní síť |
| | podzemní síť cizí |
| | sítě s NN |
| | neprorazované síť |
| | podzemní síť cizí |
| | sítě s NN |
| | radiové sítě, ochranné pásmo radiové sítě |
| | podzemní síť |
| | podzemní síť cizí |
| | sítě s NN |
| | neprorazované síť |
| | podzemní síť cizí |
| | sítě s NN |
| | radiové sítě, ochranné pásmo radiové sítě |
| | podzemní síť |
| | podzemní síť cizí |
| | sítě s NN |
| | neprorazované síť |
| | podzemní síť cizí |
| | sítě s NN |
| | radiové sítě, ochranné pásmo radiové sítě |
| | podzemní síť |
| | podzemní síť cizí |
| | sítě s NN |
| | neprorazované síť |
| | podzemní síť cizí |
| | sítě s NN |
| | radiové sítě, ochranné pásmo radiové sítě |
| | podzemní síť |
| | podzemní síť cizí |
| | sítě s NN |
| | neprorazované síť |
| | podzemní síť cizí |
| | sítě s NN |
| | radiové sítě, ochranné pásmo radiové sítě |
| | podzemní síť |
| | podzemní síť cizí |
| | sítě s NN |
| | neprorazované síť |
| | podzemní síť cizí |
| | sítě s NN |
| | radiové sítě, ochranné pásmo radiové sítě |
| | podzemní síť |
| | podzemní síť cizí |
| | sítě s NN |
| | neprorazované síť |
| | podzemní síť cizí |
| | sítě s NN |
| | radiové sítě, ochranné pásmo radiové sítě |
| | podzemní síť |
| | podzemní síť cizí |
| | sítě s NN |
| | neprorazované síť |
| | podzemní síť cizí |
| | sítě s NN |
| | radiové sítě, ochranné pásmo radiové sítě |
| | podzemní síť |
| | podzemní síť cizí |
| | sítě s NN |
| | neprorazované síť |
| | podzemní síť cizí |
| | sítě s NN |
| | radiové sítě, ochranné pásmo radiové sítě |
| | podzemní síť |
| | podzemní síť cizí |
| | sítě s NN |
| | neprorazované síť |
| | podzemní síť cizí |
| | sítě s NN |
| | radiové sítě, ochranné pásmo radiové sítě |
| | podzemní síť |
| | podzemní síť cizí |
| | sítě s NN |
| | neprorazované síť |
| | podzemní síť cizí |
| | sítě s NN |
| | radiové sítě, ochranné pásmo radiové sítě |
| | podzemní síť |
| | podzemní síť cizí |
| | sítě s NN |
| | neprorazované síť |
| | podzemní síť cizí |
| | sítě s NN |
| | radiové sítě, ochranné pásmo radiové sítě |
| | podzemní síť |
| | podzemní síť cizí |
| | sítě s NN |
| | neprorazované síť |
| | podzemní síť cizí |
| | sítě s NN |
| | radiové sítě, ochranné pásmo radiové sítě |
| | podzemní síť |
| | podzemní síť cizí |
| | sítě s NN |
| | neprorazované síť |
| | podzemní síť cizí |
| | sítě s NN |
| | radiové sítě, ochranné pásmo radiové sítě |
| | podzemní síť |
| | podzemní síť cizí |
| | sítě s NN |
| | neprorazované síť |
| | podzemní síť cizí |
| | sítě s NN |
| | radiové sítě, ochranné pásmo radiové sítě |
| | podzemní síť |
| | podzemní síť cizí |
| | sítě s NN |
| | neprorazované síť |
| | podzemní síť cizí |
| | sítě s NN |
| | radiové sítě, ochranné pásmo radiové sítě |
| | podzemní síť |
| | podzemní síť cizí |
| | sítě s NN |
| | neprorazované síť |
| | podzemní síť cizí |
| | sítě s NN |
| | radiové sítě, ochranné pásmo radiové sítě |
| | podzemní síť |
| | podzemní síť cizí |
| | sítě s NN |
| | neprorazované síť |
| | podzemní síť cizí |
| | sítě s NN |
| | radiové sítě, ochranné pásmo radiové sítě |
| | podzemní síť |
| | podzemní síť cizí |
| | sítě s NN |
| | neprorazované síť |
| | podzemní síť cizí |
| | sítě s NN |
| | radiové sítě, ochranné pásmo radiové sítě |
| | podzemní síť |
| | podzemní síť cizí |
| | sítě s NN |
| | neprorazované síť |
| | podzemní síť cizí |
| | sítě s NN |
| | radiové sítě, ochranné pásmo radiové sítě |
| | podzemní síť |
| | podzemní síť cizí |
| | sítě s NN |
| | neprorazované síť |
| | podzemní síť cizí |
| | sítě s NN |
| | radiové sítě, ochranné pásmo radiové sítě |
| | podzemní síť |
| | podzemní síť cizí |
| | sítě s NN |
| | neprorazované síť |
| | podzemní síť cizí |
| | sítě s NN |
| | radiové sítě, ochranné pásmo radiové sítě |
| | podzemní síť |
| | podzemní síť cizí |
| | sítě s NN |
| | neprorazované síť |
| | podzemní síť cizí |
| | sítě s NN |
| | radiové sítě, ochranné pásmo radiové sítě |
| | podzemní síť |
| | podzemní síť cizí |
| | sítě s NN |
| | neprorazované síť |
| | podzemní síť cizí |
| | sítě s NN |
| | radiové sítě, ochranné pásmo radiové sítě |
| | podzemní síť |
| | podzemní síť cizí |
| | sítě s NN |
| | neprorazované síť |
| | podzemní síť cizí |
| | sítě s NN |
| | radiové sítě, ochranné pásmo radiové sítě |
| | podzemní síť |
| | podzemní síť cizí |
| | sítě s NN |
| | neprorazované síť |
| | podzemní síť cizí |
| | sítě s NN |
| | radiové sítě, ochranné pásmo radiové sítě |
| | podzemní síť |
| | podzemní síť cizí |
| | sítě s NN |
| | neprorazované síť |
| | podzemní síť cizí |
| | sítě s NN |
| | radiové sítě, ochranné pásmo radiové sítě |
| | podzemní síť |
| | podzemní síť cizí |
| | sítě s NN |
| | neprorazované síť |
| | podzemní síť cizí |
| | sítě s NN |
| | radiové sítě, ochranné pásmo radiové sítě |
| | podzemní síť |
| | |

SITUAČNÍ VÝKRES - POLYGON 1, list kladu P1-8



| | |
|---------|--|
| LEGENDA | |
| | hranice zájmového území k vyjádření |
| | NV přípojka, území s NV přípojkou CETIN |
| | zaměřený průběh metalického kabelu |
| | zaměřený průběh optického kabelu, HDPE trubky nebo souběh optického a metalického kabelu |
| | nezaměřený průběh metalického kabelu |
| | nadzemní síť cizí |
| | nezaměřený průběh optického kabelu, HDPE trubky nebo souběh optického a metalického kabelu |
| | radiové síť, ochranné pásmo radiové sítě |
| | nadzemní síť |
| | neprovozované síť |
| | podzemní síť cizí |
| | síť s NV |
| | kollektor, kabelovod |

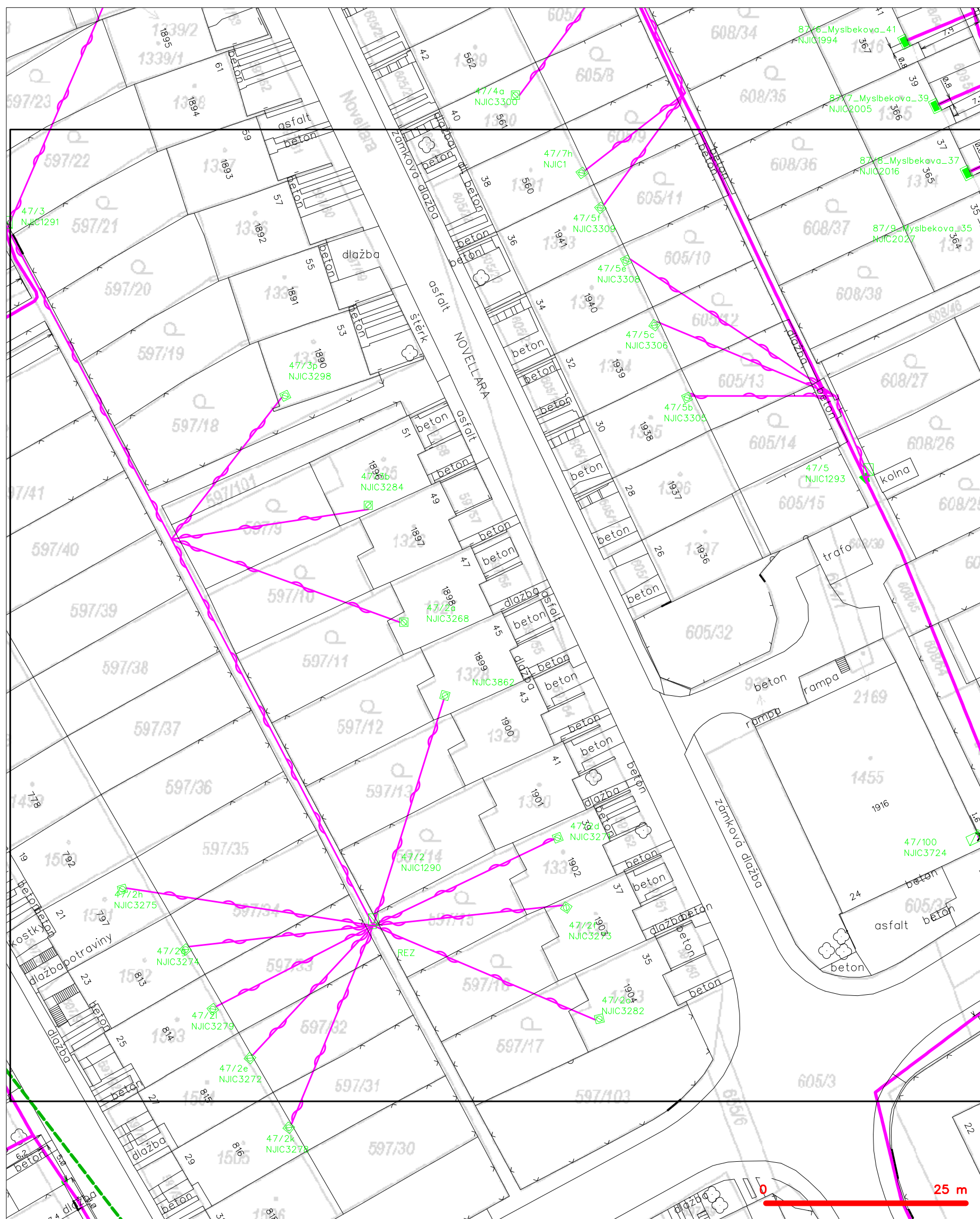
SITUAČNÍ VÝKRES - POLYGON 1, list kladu P1-9



LEGENDA

- | | | | |
|---|---|---|---|
| — | hranice zájmového území k vyjádření | — | nezaměřený průběh optického kabelu, HDPE trubky |
| — | NV přípojka, území s NV přípojkou CETIN | — | nebo souběh optického a metalického kabelu |
| — | zaměřený průběh metalického kabelu | — | radiové sítě, ochranné pásmo radiové sítě |
| — | zaměřený průběh optického kabelu, HDPE trubky | — | nadzemní sítě |
| — | nebo souběh optického a metalického kabelu | — | neprovazované sítě |
| — | nezaměřený průběh metalického kabelu | — | podzemní sítě cizí |
| — | nadzemní sítě cizí | — | sítě s NV |
- kolektor, kabelovod

SITUAČNÍ VÝKRES - POLYGON 1, list kladu P1-10



LEGENDA

| | | | |
|--|---|--|---|
| | hranice zájmového území k vyjádření | | nezaměřený průběh optického kabelu, HDPE trubky |
| | NV přípojka, území s NV přípojkou CETIV | | nebo souběh optického a metalického kabelu |
| | zaměřený průběh metalického kabelu | | radiové sítě, ochranné pásmo radiové sítě |
| | zaměřený průběh optického kabelu, HDPE trubky | | podzemní sítě |
| | nebo souběh optického a metalického kabelu | | neprorazované sítě |
| | nezaměřený průběh metalického kabelu | | podzemní sítě cizí |
| | nadzemní sítě cizí | | sítě s NV |
| | | | kolektor, kabelovod |

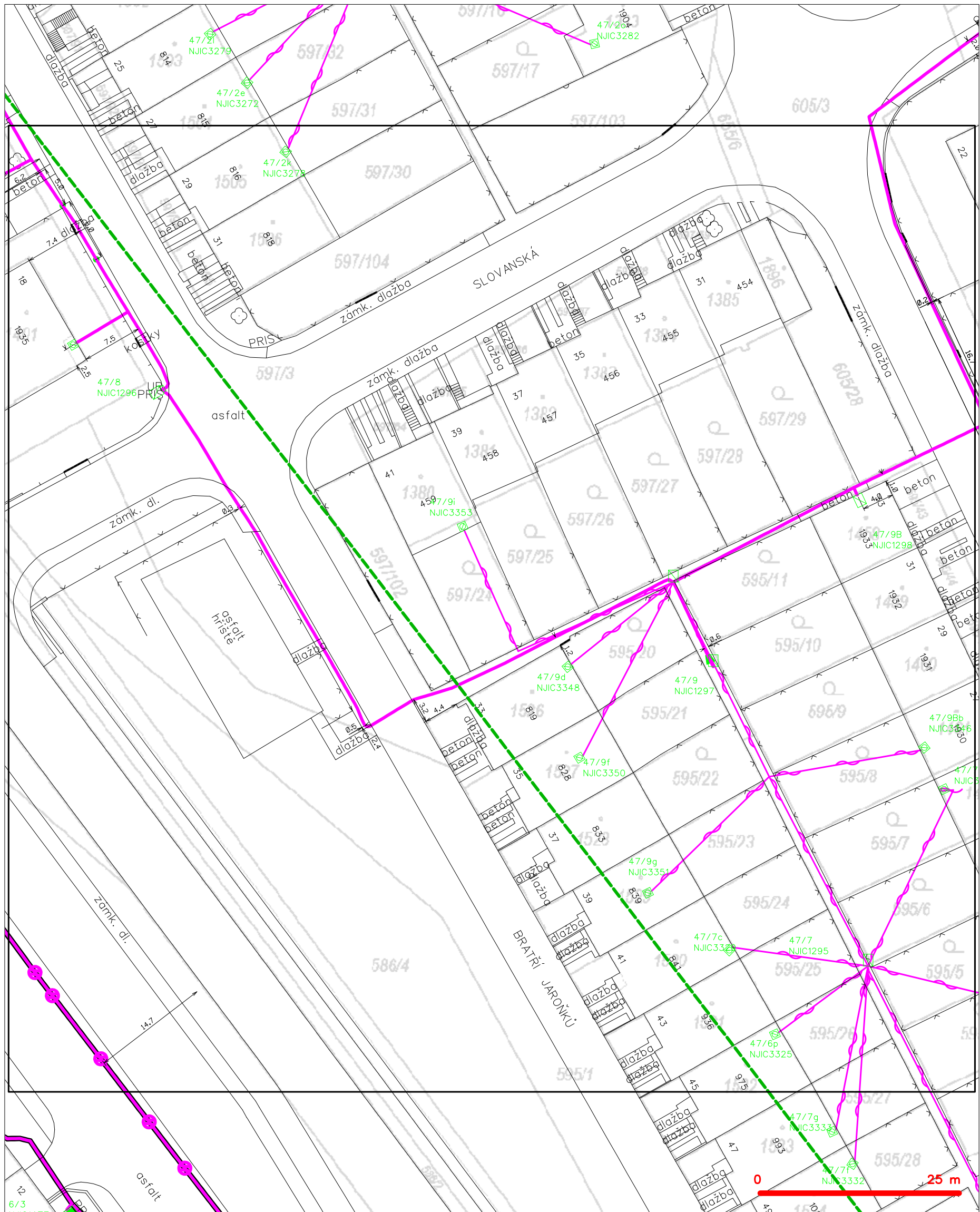
SITUAČNÍ VÝKRES - POLYGON 1, list kladu P1-11



LEGENDA

- | | | | |
|--|--|--|--|
| | hranice zájmového území k vyjádření | | nezaměření průběh optického kabelu, HDPE trubky nebo souběh optického a metalického kabelu |
| | NN přípojka, území s NN přípojkou ČESTN | | radiové síť, ochranné pásmo radiové sítě |
| | zaměřeni průběh metalického kabelu | | podzemní síť |
| | zaměřeni průběh optického kabelu, HDPE trubky nebo souběh optického a metalického kabelu | | nezaměřeni průběh metalického kabelu |
| | nezaměřeni průběh metalického kabelu | | podzemní síť cizí |
| | podzemní síť cizí | | síť s NN |

SITUAČNÍ VÝKRES - POLYGON 1, list kladu P1-12



LEGENDA

- | | |
|---|---|
| ----- hranice zájmového území k vyjádření | --- nezaměřený průběh optického kabelu, HDPE trubky |
| ----- NV přípojka, území s NV přípojkou CETIN | --- nebo souběh optického a metalického kabelu |
| --- zaměřený průběh metalického kabelu | --- radiové sítě, ochranné pásmo radiové sítě |
| --- zaměřený průběh optického kabelu, HDPE trubky | --- nadzemní sítě |
| --- nebo souběh optického a metalického kabelu | --- neprovozované sítě |
| --- nezaměřený průběh metalického kabelu | --- podzemní sítě cizí |
| --- nadzemní sítě cizí | --- sítě s NV |
| | [] = kolektor, kabelovod |

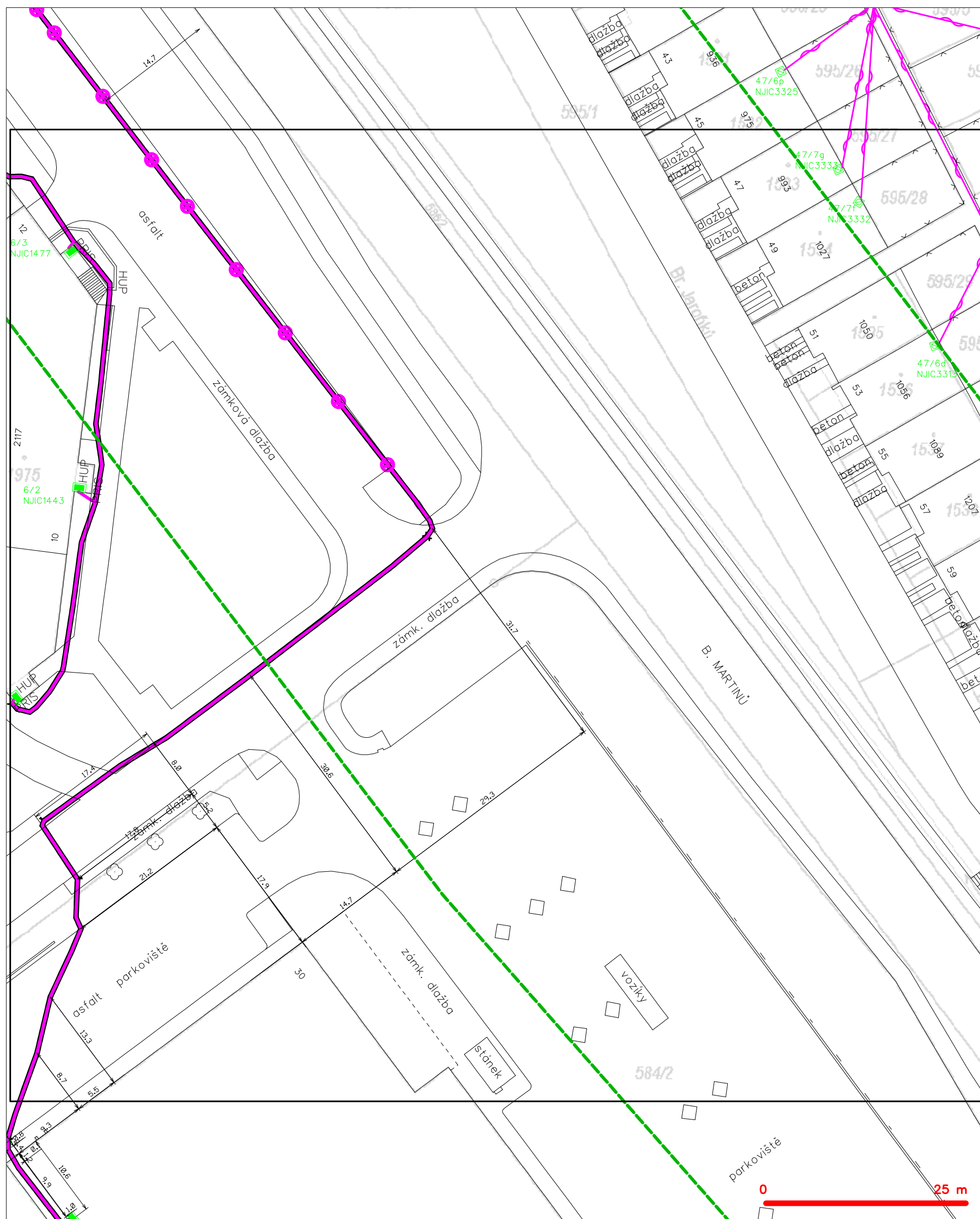
SITUAČNÍ VÝKRES - POLYGON 1, list kladu P1-13



LEGENDA

- | | | | |
|---|---|---|---|
| — | hranice zájmového území k vyjádření | — | nezaměřený průběh optického kabelu, HDPE trubky |
| — | NV přípojka, území s NV přípojkou CETIN | — | nebo souběh optického a metalického kabelu |
| — | zaměřený průběh metalického kabelu | — | radiové sítě, ochranné pásmo radiové sítě |
| — | zaměřený průběh optického kabelu, HDPE trubky | — | nadzemní sítě |
| — | nebo souběh optického a metalického kabelu | — | neprovazované sítě |
| — | nezaměřený průběh metalického kabelu | — | podzemní sítě cizí |
| — | nadzemní sítě cizí | — | sítě s NV |

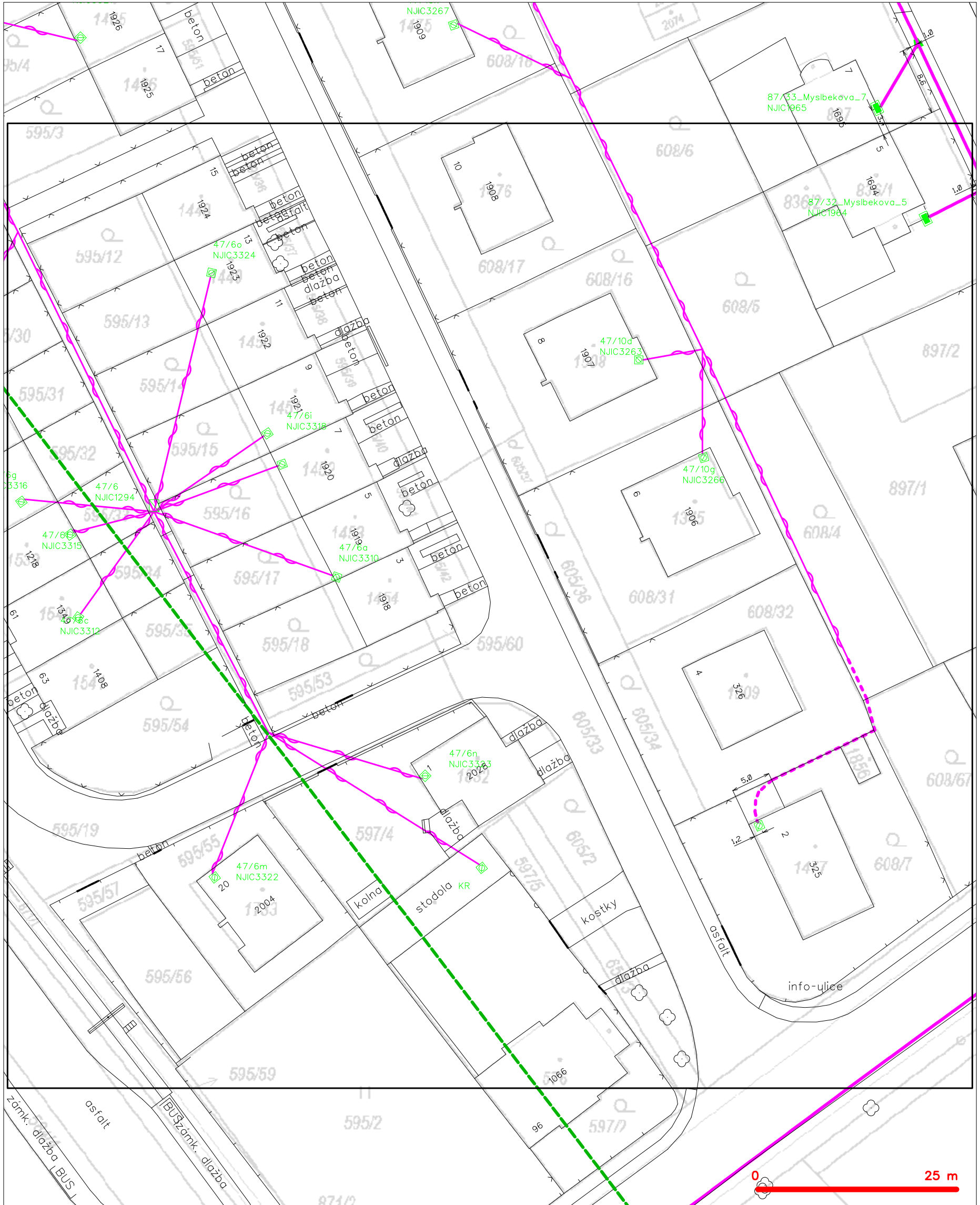
SITUAČNÍ VÝKRES - POLYGON 1, list kladu P1-14



LEGENDA

| | | | |
|--|---|--|---|
| | hranice zájmového území k vyjádření | | nezaměřený průběh optického kabelu, HDPE trubky |
| | NN přípojka, území s NN přípojkou CETIV | | nebo souběh optického a metalického kabelu |
| | zaměřený průběh metalického kabelu | | radiové sítě, ochranné pásmo radiové sítě |
| | zaměřený průběh optického kabelu, HDPE trubky | | nezemní síť |
| | nebo souběh optického a metalického kabelu | | neprovazované síť |
| | nezaměřený průběh metalického kabelu | | podzemní síť cizí |
| | nadzemní síť cizí | | sítě s NN |

SITUAČNÍ VÝKRES - POLYGON 1, list kladu P1-15



LEGENDA

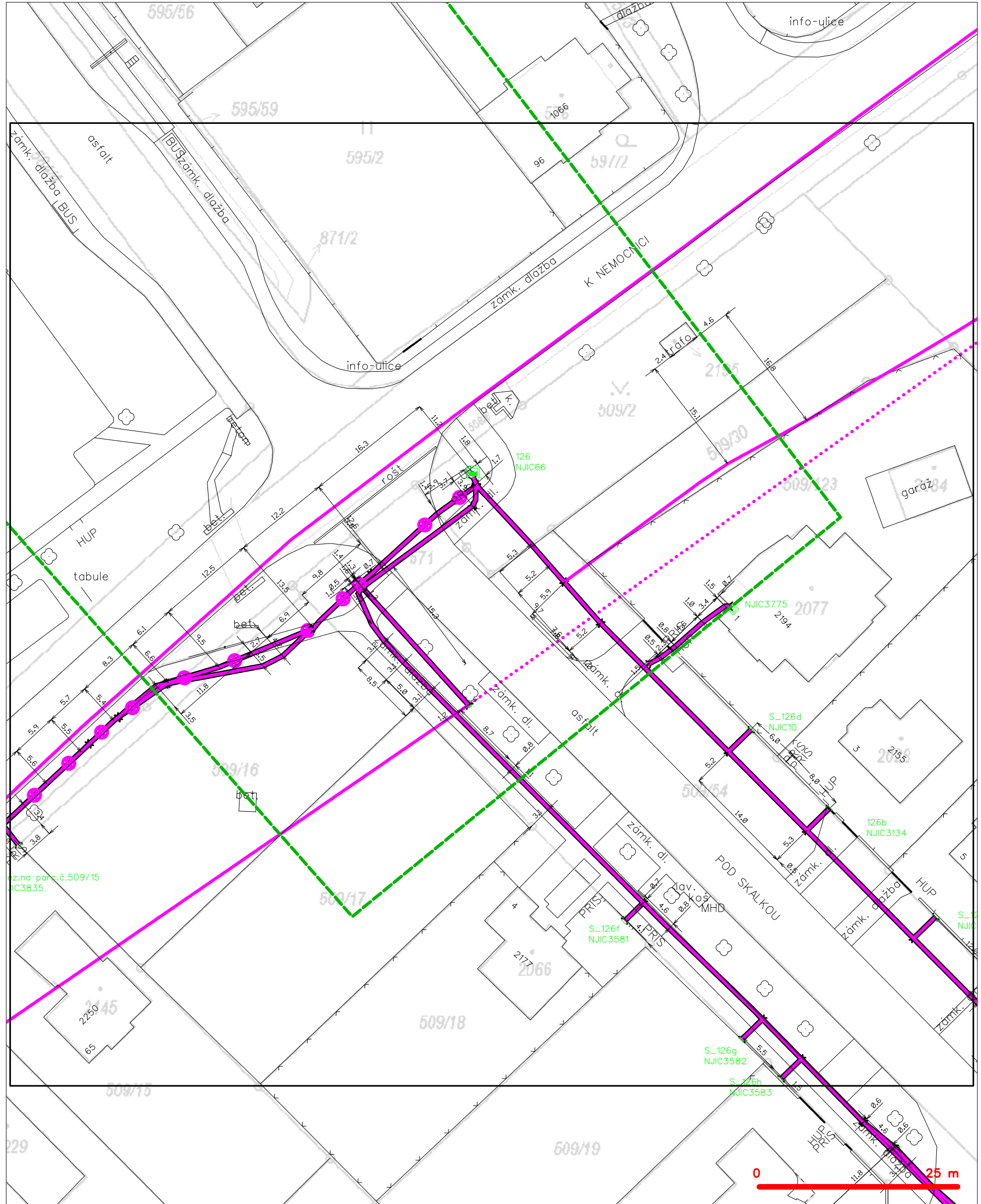
- | | | | |
|-------|---|-----------|---|
| ----- | hranice zájmového území k vyjádření | ---(X)--- | nezaměřený průběh optického kabelu, HDPE trubky |
| ----- | NV přípojka, území s NV přípojkou CETIN | ---(X)--- | nebo souběh optického a metalického kabelu |
| ----- | zaměřený průběh metalického kabelu | ---(X)--- | radiové sítě, ochranné pásmo radiové sítě |
| ----- | zaměřený průběh optického kabelu, HDPE trubky | ---(X)--- | nadzemní sítě |
| ----- | nebo souběh optického a metalického kabelu | ---(X)--- | neprovázané sítě |
| ----- | nezaměřený průběh metalického kabelu | ---(X)--- | podzemní sítě cizí |
| ----- | nadzemní sítě cizí | ---(X)--- | sítě s NV |
| | | [X]--- | kollektor, kabelovod |

SITUAČNÍ VÝKRES - POLYGON 1, list kladu P1-16



| | | | |
|-----------|---|-----------|---|
| — — — — — | hranice zájmového území k vyjádření | — — — — — | nezaměřený průběh optického kabelu, HDPE trubky |
| — — — — — | NV přípojka, území s NV přípojkou CETIN | — — — — — | nebo souběh optického a metalického kabelu |
| — — — — — | zaměřený průběh metalického kabelu | — — — — — | radiové sítě, ochranné pásmo radiové sítě |
| — — — — — | zaměřený průběh optického kabelu, HDPE trubky | — — — — — | nadzemní sítě |
| — — — — — | nebo souběh optického a metalického kabelu | — — — — — | neprovazované sítě |
| — — — — — | nezaměřený průběh metalického kabelu | — — — — — | podzemní sítě cizí |
| — — — — — | nadzemní sítě cizí | — — — — — | sítě s NV |

SITUAČNÍ VÝKRES - POLYGON 1, list kladu P1-17



LEGENDA

- | | | | |
|---|---|---|---|
| — | hranice zájmového území k vyjádření | — | nezaměřený průběh optického kabelu, HDPE trubky |
| — | NV přípojka, území s NV přípojkou CETIN | — | nebo souběh optického a metalického kabelu |
| — | zaměřený průběh metalického kabelu | — | radiové sítě, ochranné pásmo radiové sítě |
| — | zaměřený průběh optického kabelu, HDPE trubky | — | nadzemní sítě |
| — | nebo souběh optického a metalického kabelu | — | neprovazované sítě |
| — | nezaměřený průběh metalického kabelu | — | podzemní sítě cizí |
| — | nadzemní sítě cizí | — | sítě s NV |
- kolektor, kabelovod