

The map displays a topographic representation of a study area. A green dashed line outlines a specific region labeled 'P1'. The area is characterized by contour lines indicating elevation, with points marked at 615, 616/1, 613, 296/2, 296, 676, 124/19, 124/18, 124/25, 124/24, 124/23, 124/22, 124/20, 124/17, 124/16, 124/15, 124/14, 124/13, 124/12, 124/11, 124/10, 124/9, 124/8, 124/7, 124/6, 124/5, 124/4, 124/3, 124/2, 124/1, 124/0, 124/26, 124/27, 124/28, 124/29, 124/30, 124/31, 124/32, 124/33, 124/34, 124/35, 124/36, 124/37, 124/38, 124/39, 124/40, 124/41, 124/42, 124/43, 124/44, 124/45, 124/46, 124/47, 124/48, 124/49, 124/50, 124/51, 124/52, 124/53, 124/54, 124/55, 124/56, 124/57, 124/58, 124/59, 124/60, 124/61, 124/62, 124/63, 124/64, 124/65, 124/66, 124/67, 124/68, 124/69, 124/70, 124/71, 124/72, 124/73, 124/74, 124/75, 124/76, 124/77, 124/78, 124/79, 124/80, 124/81, 124/82, 124/83, 124/84, 124/85, 124/86, 124/87, 124/88, 124/89, 124/90, 124/91, 124/92, 124/93, 124/94, 124/95, 124/96, 124/97, 124/98, 124/99, 124/100. A red scale bar at the bottom right indicates a distance of 25 meters. The map also shows various land parcels and elevation points, including 117/7, 593, 451, 423, 613, 296/2, 296, 676, 124/19, 124/18, 124/25, 124/24, 124/23, 124/22, 124/20, 124/17, 124/16, 124/15, 124/14, 124/13, 124/12, 124/11, 124/10, 124/9, 124/8, 124/7, 124/6, 124/5, 124/4, 124/3, 124/2, 124/1, 124/26, 124/27, 124/28, 124/29, 124/30, 124/31, 124/32, 124/33, 124/34, 124/35, 124/36, 124/37, 124/38, 124/39, 124/40, 124/41, 124/42, 124/43, 124/44, 124/45, 124/46, 124/47, 124/48, 124/49, 124/50, 124/51, 124/52, 124/53, 124/54, 124/55, 124/56, 124/57, 124/58, 124/59, 124/60, 124/61, 124/62, 124/63, 124/64, 124/65, 124/66, 124/67, 124/68, 124/69, 124/70, 124/71, 124/72, 124/73, 124/74, 124/75, 124/76, 124/77, 124/78, 124/79, 124/80, 124/81, 124/82, 124/83, 124/84, 124/85, 124/86, 124/87, 124/88, 124/89, 124/90, 124/91, 124/92, 124/93, 124/94, 124/95, 124/96, 124/97, 124/98, 124/99, 124/100.

## LEGENDA

----- hranice zájmového území k vyjádření

  
 CETIN a.s.  
 Českomoravská 2510/19, Libeň  
 190 00 Praha 9  
 DIČ: CZ04084063

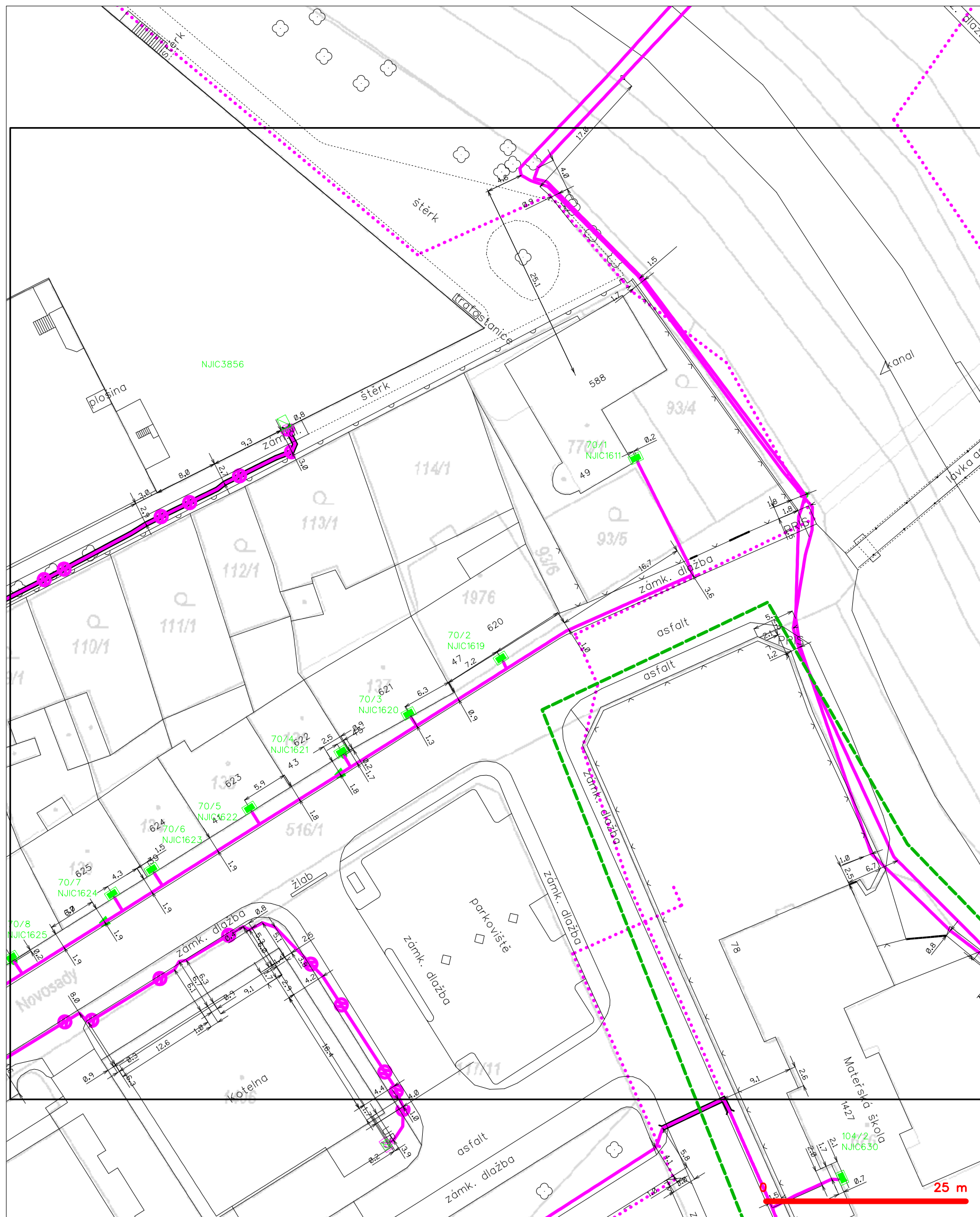
102

SITUAČNÍ VÝKRES - POLYGON 1









LEGENDA	
----- hranice zájmového území k vyjádření	--- nezaměřený průběh optického kabelu, HDPE trubky
----- NV přípojka, území s NV přípojkou CETIN	--- nebo souběh optického a metalického kabelu
----- zaměřený průběh metalického kabelu	--- radiové sítě, ochranné pásmo radiové sítě
----- zaměřený průběh optického kabelu, HDPE trubky	--- nadzemní sítě
----- nebo souběh optického a metalického kabelu	--- neprovozované sítě
----- nezaměřený průběh metalického kabelu	--- podzemní sítě cizí
----- nadzemní sítě cizí	--- síť s NV
	--- kolektor, kabelovod



SITUAČNÍ VÝKRES - POLYGON 1, list kladu P1-1



## LEGENDA

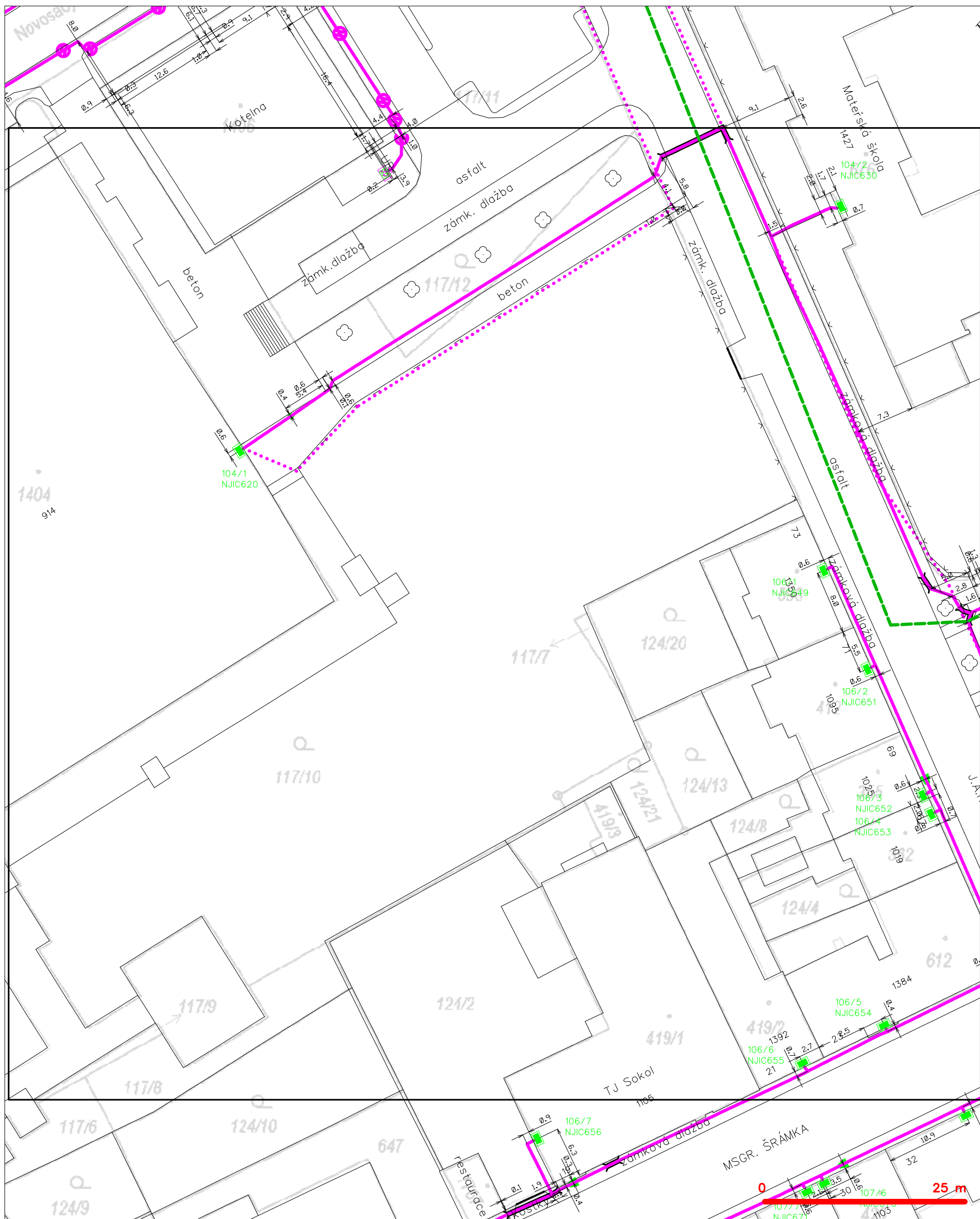
- |                                                                                     |                                                                                          |                                                                                       |                                                                                            |
|-------------------------------------------------------------------------------------|------------------------------------------------------------------------------------------|---------------------------------------------------------------------------------------|--------------------------------------------------------------------------------------------|
|  | hranice zájmového území k vyjádření                                                      |  | nezaměření průběh optického kabelu, HDPE trubky nebo souběh optického a metalického kabelu |
|  | NN přípojka, území s NN přípojkou ČESTN                                                  |  | radiové síť, ochranné pásmo radiové sítě                                                   |
|  | zaměření průběh metalického kabelu                                                       |  | podzemní síť                                                                               |
|  | zaměření průběh optického kabelu, HDPE trubky nebo souběh optického a metalického kabelu |  | neprovazované síť                                                                          |
|  | nezaměřený průběh metalického kabelu                                                     |  | podzemní síť cizí                                                                          |
|  | podzemní síť cizí                                                                        |  | síť s NN                                                                                   |

## LEGENDA









- |                                                                                     |                                                                                          |                                                                                       |                                                                                            |
|-------------------------------------------------------------------------------------|------------------------------------------------------------------------------------------|---------------------------------------------------------------------------------------|--------------------------------------------------------------------------------------------|
|  | hranice zájmového území k vyjádření                                                      |  | nezaměření průběh optického kabelu, HDPE trubky nebo souběh optického a metalického kabelu |
|  | NN přípojka, území s NN přípojkou ČESTN                                                  |  | radiové síť, ochranné pásmo radiové sítě                                                   |
|  | zaměření průběh metalického kabelu                                                       |  | podzemní síť                                                                               |
|  | zaměření průběh optického kabelu, HDPE trubky nebo souběh optického a metalického kabelu |  | neprovazované síť                                                                          |
|  | nezaměření průběh metalického kabelu                                                     |  | podzemní síť cizí                                                                          |
|  | podzemní síť cizí                                                                        |  | síť s NN                                                                                   |



SITUAČNÍ VÝKRES - POLYGON 1, list kladu P1-3



## LEGENDA

- |                                                                                     |                                                                                          |                                                                                       |                                                                                            |
|-------------------------------------------------------------------------------------|------------------------------------------------------------------------------------------|---------------------------------------------------------------------------------------|--------------------------------------------------------------------------------------------|
|  | hranice zájmového území k vyjádření                                                      |  | nezaměření průběh optického kabelu, HDPE trubky nebo souběh optického a metalického kabelu |
|  | NV přípojka, území s NV přípojkou CETIN                                                  |  | radiové síť, ochranné pásmo radiové sítě                                                   |
|  | zaměření průběh metalického kabelu                                                       |  | podzemní síť                                                                               |
|  | zaměření průběh optického kabelu, HDPE trubky nebo souběh optického a metalického kabelu |  | neprorazované síť                                                                          |
|  | nezaměření průběh metalického kabelu                                                     |  | podzemní síť cizí                                                                          |
|  | nadměří síť cizí                                                                         |  | sítě s NV                                                                                  |

# SITUAČNÍ VÝKRES - POLYGON 1, list kladu P1-4



## LEGENDA

- |   |                                               |   |                                                 |
|---|-----------------------------------------------|---|-------------------------------------------------|
| — | hranice zájmového území k vyjádření           | — | nezaměřený průběh optického kabelu, HDPE trubky |
| — | NV přípojka, území s NV přípojkou CETIN       | — | nebo souběh optického a metalického kabelu      |
| — | zaměřený průběh metalického kabelu            | — | radiové sítě, ochranné pásmo radiové sítě       |
| — | zaměřený průběh optického kabelu, HDPE trubky | — | nadzemní sítě                                   |
| — | nebo souběh optického a metalického kabelu    | — | neprovazované sítě                              |
| — | nezaměřený průběh metalického kabelu          | — | podzemní sítě cizí                              |
| — | nadzemní sítě cizí                            | — | sítě s NV                                       |
- kolektor, kabelovod