

**MĚSTSKÝ ÚŘAD NOVÝ JIČÍN**  
**ODBOR ŽIVOTNÍHO PROSTŘEDÍ**  
Masarykovo nám 1/1, 741 01 Nový Jičín

Váš dopis zn.:

Ze dne:

Naše č. j.: OŽP/8143/2020/Bš

Spis. značka: OŽP/72911/2019-Bš

Vyřizuje: Ing. Marek Blahuš, sl. č. 176

Telefon: 556 768 202

Mobil:

E-mail: e-podatelna@novyjicín-town.cz

Datum: 03.02.2020

Město Nový Jičín  
Masarykovo nám. č.p. 1/1  
741 01 Nový Jičín

**VEŘEJNÁ VYHLÁŠKA**  
**ROZHODNUTÍ**

Toto rozhodnutí nabylo právní moci

dnem ..... 6.3.2020 .....

V Novém Jičíně dne ..... 5.3.2020 .....



**Výroková část:**

Městský úřad Nový Jičín, odbor životního prostředí, jako věcně a místně příslušný vodoprávní úřad podle § 104 odst. 2 písm. c) a § 106 odst. 1 zákona č. 254/2001 Sb., o vodách a o změně některých zákonů (vodní zákon), ve znění pozdějších předpisů (dále jen "vodní zákon"), a speciální stavební úřad pro vodní díla příslušný podle § 15 odst. 5 vodního zákona a § 15 odst. 1 písm. d) zákona č. 183/2006 Sb., o územním plánování a stavebním řádu (stavební zákon), ve znění pozdějších změn a doplňků (dále jen "stavební zákon"), a podle § 11 zákona č. 500/2004 Sb., správní řád, ve znění pozdějších předpisů (dále jen "správní řád"), a podle § 61 odst. 1 písm. c) zákona č. 128/2000 Sb., o obcích (obecní zřízení), ve znění pozdějších předpisů, ve společném územním a stavebním řízení posoudil žádost, kterou dne 07.10.2019 podalo

**Město Nový Jičín, IČO 00298212, Masarykovo nám. č.p. 1/1, 741 01 Nový Jičín**

(dále jen "žadatel"), a na základě tohoto posouzení podle § 15 odst. 1 vodního zákona a podle 94p odst. 1 stavebního zákona ve společném povolení

**s c h v a l u j e s t a v e b n í z á m ě r**

stavby vodního díla

**„Prodloužení vodovodu Nový Jičín - Loučka“**

(dále jen "stavba") na pozemcích parc. č. 734/1, 734/2, 734/7, 735/1, 735/24, 735/32, 735/36, 786, 795/9, 958/2, 958/6 v katastrálním území Loučka u Nového Jičína.

**Druh a účel stavby vodního díla:**

Projektová dokumentace řeší prodloužení vodovodního řádu. Vodovod V, V1, V2 bude proveden z potrubí PE DN 80 mm, o délce 626,0 m. Účelem vodovodu pro veřejnou potřebu je zásobování obyvatelstva pitnou vodou.

**Umístění stavby vodního díla na pozemku:**

Stavba bude umístěna podle ověřené projektové dokumentace, zpracované zpracovaná v říjnu 2019 Vojtěchem Faitem a ověřená autorizovaným inženýrem pro vodohospodářské stavby, Ing. Ivo Hradilem,

**BANKOVNÍ SPOJENÍ**

KB, a. s., pobočka Nový Jičín  
č. ú.: 19-326801/0100 (příjmy)  
č. ú.: 326801/0100 (výdaje)  
IČ: 00298212

**ÚŘEDNÍ DNY A HODINY**

Po, St 08:00 – 11:00 12:00 – 17:00 hod.  
Út, Čt 08:00 – 11:00 12:00 – 15:00 hod.  
JEN PRO OBJEDNANÉ:  
Pá 08:00 – 11:00

<http://www.novyjicín.cz>

ID DS: ywmb4nc

e-podatelna: e-podatelna@novyjicín-town.cz

tel. ústředna: 556 768 222, fax: 556 768 289

POČET STRAN: 12

ČKAIT 1300421, na pozemcích parc. č. 734/1, 734/2, 734/7, 735/1, 735/24, 735/32, 735/36, 786, 795/9, 958/2, 958/6 v katastrálním území Loučka u Nového Jičína. Umístění stavby je zřejmé z přílohy tohoto rozhodnutí.

Určení prostorového řešení stavby, základní údaje o stavbě a jejím členění:

Předložená projektová dokumentace nazvaná „**Prodloužení vodovodu Nový Jičín - Loučka**“, zpracovaná v říjnu 2019 Vojtěchem Faitem a ověřená autorizovaným inženýrem pro vodohospodářské stavby, Ing. Ivo Hradilem, ČKAIT 1300421, řeší prodloužení vodovodního řadu. Vodovod V, V1, V2 bude proveden z potrubí PE DN 80 mm, o délce 626,0 m. Na vodovodu bude osazeno 6 ks podzemních hydrantů DN 80 mm. Vodovodní řad V je navržen z potrubí PE 100, SDR 11, DN 80 mm v délce 474,0 m. Napojení bude provedeno na stávající vodovodní potrubí PE DN 80 mm na parc. č. 734/7 v ulici Lipová. Vodovodní řad V1 je navržen z potrubí PE 100, SDR 11, DN 80 mm v délce 105,0 m. Vodovodní řad V2 je navržen z potrubí PE 100, SDR 11, DN 80 mm v délce 47,0 m. Potrubí bude uloženo do výkopové rýhy šířky 1,1 m se svislými paženými stěnami, paženými příložným pažením, na šterkopískové lože tl. 100 mm. Obsyp potrubí se provede šterkopískem se zrny max. 20 mm do výšky 300 mm nad horní hranu potrubí. Pro vytýčení řadu bude přiložen měděný izolovaný vodič CY 4 mm<sup>2</sup>, nad obsyp potrubí bude uložena bílá výstražná fólie. Povrch bude uveden do původního stavu.

Vodovodní přípojky nejsou součástí tohoto řízení.

Číslo hydrologického pořadí a podpořadí povodí: 2-01-01-0760-0-00

Kód a název útvaru povrchových vod: HOD\_0080, Jičínka od toku Zrzávka po ústí do toku Odra.

Orientační určení polohy vodního díla (souřadnice JTSK):

**Řad „V“**

Vodovodní řad – ZV: Y= 494 308 X= 1 127 462

Vodovodní řad – KV-H4: Y= 493 969 X= 1 127 679

**Řad „V1“**

Vodovodní řad – ZV1: Y= 494 163 X= 1 127 539

Vodovodní řad – KV1-H5: Y= 494 110 X= 1 127 625

**Řad „V2“**

Vodovodní řad – ZV2: Y= 494 002 X= 1 127 568

Vodovodní řad – KV2: Y= 493 957 X= 1 127 577

**Podmínky pro umístění a provedení stavby** podle § 15 odst. 3 vodního zákona a § 94p odst. 1 stavebního zákona:

1. Stavba bude umístěna a provedena podle projektové dokumentace ověřené ve vodoprávním řízení, kterou zpracoval v říjnu 2019 Vojtěch Fait a ověřená autorizovaným inženýrem pro vodohospodářské stavby, Ing. Ivo Hradilem, ČKAIT 1300421, **případné změny nesmí být provedeny bez předchozího povolení vodoprávního úřadu**. Umístění stavby je zřejmé z katastrálního situačního výkresu, který je nedílnou součástí tohoto rozhodnutí jako příloha.
2. Pro realizaci stavby se vymezují pozemky parc. č. 734/1, 734/2, 734/7, 735/1, 735/24, 735/32, 735/36, 786, 795/9, 958/2, 958/6 v katastrálním území Loučka u Nového Jičína.
3. Stavba bude provedena **oprávněným stavebním podnikatelem**.
4. Při provádění stavby budou respektovány podmínky dotčených orgánů:  
Budou respektovány podmínky Krajské hygienické stanice Moravskoslezského kraje se sídlem v Ostravě ve smyslu závazného stanoviska ze dne 23.08.2019 pod č. j. KHSMS41760/2019/NJ/HOK: K vydání stanoviska pro trvalé užívání stavby je nutno předložit:
  - i) Doklad o vhodnosti použitých materiálů pro styk s pitnou vodou (dle vyhlášky MZ ČR č. 409/2005 Sb., o hygienických požadavcích na výrobky přicházející do přímého styku s vodou a na úpravu vody).
  - ii) Vyhovující výsledky rozboru vzorku pitné vody v kráceném rozsahu (dle přílohy č. 5 vyhlášky č. 252/2004 Sb., kterou se stanoví hygienické požadavky na pitnou a teplou vodu a četnost a rozsah kontroly pitné vody, ve znění pozdějších předpisů).

5. Budou respektovány podmínky vlastníků a správců dotčených inženýrských sítí a dopravní infrastruktury:
- a. Respektovat podmínky ve stanovisku společnosti Severomoravské vodovody a kanalizace Ostrava, a.s. ze dne 03.09.2019, zn. 9773/V021380/2019/NO, které je nedílnou součástí tohoto rozhodnutí jako příloha č. 1.
  - b. Respektovat podmínky ve vyjádření Správa silnic Moravskoslezského kraje, příspěvková organizace ze dne 29.08.2019 pod zn. II/210/20541/08/2019, které je nedílnou součástí tohoto rozhodnutí jako příloha č. 2.
  - c. ČEZ Distribuce, a.s. ve smyslu vyjádření pod zn. 1105161274 ze dne 21.08.2019 a ze dne 06.08.2019 pod zn. 0101156308, a to dodržení následujících podmínek:
    - sdělení DSO k zařízení energetické společnosti č. 0101156308.
    - nadzemní vedení NN (do 1 kV) není chráněno ochranným pásmem, ale technickými normami, zejména PNE 33 3302 a ČSN EN 50423-1 Při činnostech prováděných v jeho blízkosti (práce v blízkosti) je nutné dodržet vzdálenosti dané ČSN EN 50110-1 ed. 2.
    - v místech, kde bude stavba prováděna v blízkosti stávajících podpěr vedení NN nebudou výkopové práce prováděny blíže jak 2 m od stávajících podpěrných bodů tohoto vedení. Po dobu provádění výkopových prací v blízkosti podpěrných bodů vedení NN bude jejich stabilita zajištěna např. pažením výkopů.
    - zemní práce budou prováděny v ochranném pásmu (OP) stávajícího podzemního kabelového vedení nízkého napětí (NN) zásadně ručně. Před započítím stavby si zajistí zhotovitel u naší servisní organizace ČEZ Distribuce – Oddělení sítí, pracoviště – Nový Jičín, vytyčení kabelového vedení v terénu. Po odkrytí kabelového vedení bude přizván zástupce ČEZ Distribuce – Oddělení sítí, pracoviště – Nový Jičín, který provede kontrolu uložení vedení a dohodne se zhotovitelem další postup. O této kontrole bude proveden záznam do stavebního deníku zhotovitele.
    - před provedením záhozu výkopu v místech souběhu a křížení se zařízením distribuční soustavy (DS) musí být přizván zástupce ČEZ Distribuce – Oddělení sítí, pracoviště – Nový Jičín, který provede kontrolu před záhozem. O této kontrole bude proveden záznam do stavebního deníku zhotovitele.
    - hloubka uložení stávajícího kabelového vedení NN bude i po realizaci stavby zcela v souladu s normou ČSN 73 6005 a PNE 34 1050.
    - umístění podzemních hydrantů bude plně respektovat OP stávajícího podzemního kabelového vedení NN, které činí 1 metr po obou stranách krajního kabelu kabelové trasy.
    - při realizaci stavby musí být ve vztahu k zařízením distribuční soustavy dodrženy veškeré platné normy, předpisy a respektována veškerá omezení vyplývající z existence ochranného pásma (OP) zařízení distribuční soustavy (DS), zejména musí být dodrženy minimální vodorovné a svislé odstupové vzdálenosti dle ČSN 73 6005.
    - před započítím práce požádá zhotovitel naši společnost, ČEZ Distribuce, a.s. o vydání souhlasu s činností v ochranném pásmu (OP) zařízení distribuční soustavy (DS).
  - d. Budou respektovány podmínky správce plynárenského zařízení GridServices, s.r.o, ve smyslu stanoviska ze dne 26.08.2019 pod zn. 5001977542:
    - za stavební činnosti se pro účely tohoto stanoviska považují všechny činnosti v ochranném pásmu plynárenského zařízení (tzn. i bezvýkopové technologie),
    - stav. činnosti v ochranném pásmu plyn. zařízení je možné realizovat pouze při dodržení podmínek stanovených v tomto stanovisku. Nebudou-li tyto podmínky dodrženy, budou stav. činnosti, popř. úpravy terénu prováděné v ochranném pásmu plyn. zařízení považovány podle § 68 zákona č. 458/2000 Sb., ve znění pozdějších předpisů, za činnosti bez našeho předchozího souhlasu. Při každé změně projektu nebo stavby (zejména trasy navrhovaných inženýrských sítí) je nutné požádat o nové stanovisko k této změně,
    - před zahájením stav. činností v ochranném pásmu plyn. zařízení bude provedeno vytyčení plyn. zařízení. Vytyčení provede příslušná provozní oblast (formulář a kontakt naleznete na [www.rwe-ds.cz](http://www.rwe-ds.cz) nebo Zákaznická linka 840 11 33 55). Při žádosti uveden žadatel naší značku (číslo jednací) uvedenou v úvodu tohoto stanoviska. Bez vytyčení a přesného určení plyn. zařízení nesmí být stav. činnosti zahájeny. Vytyčení plyn. zařízení

považujeme za zahájení stavební činnosti v ochranném pásmu plyn. zařízení. O provedeném vytyčení bude sepsán protokol,

- bude dodržena mj. ČSN 73 6005, TPG 702 04 – tab. 8, zákon č. 458/2000 Sb., ve znění pozdějších předpisů, případně další předpisy související s uvedenou stavbou,
  - pracovníci provádějící stav. činnosti budou prokazatelně seznámeni s polohou plyn. zařízení, rozsahem ochranného pásma a těmito podmínkami,
  - při provádění stav. činnosti v ochranném pásmu plyn. zařízení je investor povinen učinit taková opatření, aby nedošlo k poškození plyn. zařízení nebo ovlivnění jeho bezpečnosti a spolehlivosti jeho provozu. Nebude použito nevhodné nářadí, zemina bude těžena pouze ručně bez použití pneumatických, elektrických, bateriových a motorových nářadí,
  - odkryté plyn. zařízení bude v průběhu nebo při přerušení stav. činnosti řádně zabezpečeno proti jeho poškození,
  - v případě použití bezvýkopych technologií (např. protlaku) bude před zahájením stav. činnosti provedeno obnažení plyn. zařízení v místě křížení,
  - neprodleně oznámit každé i sebemenší poškození plyn. zařízení (vč. izolace, signalizačního vodiče, výstražné fólie atd.) na telefon 1239,
  - před provedením zásypu výkopu v ochranném pásmu plyn. zařízení bude provedena kontrola dodržení podmínek stanovených pro stav. činnosti v ochranném pásmu plyn. zařízení a kontrola plyn. zařízení. Kontrolu provede příslušná provozní oblast (formulář a kontakt naleznete na [www.rwe-ds.cz](http://www.rwe-ds.cz) nebo Zákaznická linka 840 11 33 55). Při žádosti uvede žadatel naši značku (číslo jednací) uvedenou v úvodu tohoto stanoviska. Povinnost kontroly se vztahuje i na plyn. zařízení, které nebylo odhaleno. O provedené kontrole bude sepsán protokol. Bez uvedené kontroly nesmí být plynovodní zařízení zasypáno. V případě, že nebudou dodrženy výše uvedené podmínky, je stavebník povinen na základě výzvy provozovatele PZ, nebo jeho zástupce doložit průkaznou dokumentaci o nepoškození PZ během výstavby-nebo provést na své náklady kontrolní sondy v místě styku stavby s PZ,
  - plyn. zařízení bude před zásypem výkopu řádně podsypáno a obsypáno těžkým pískem, zhutněno a bude osazena výstražná fólie žluté barvy, vše v souladu s ČSN 12007-1-4, TPG 702 01, TPG 702 04,
  - neprodleně po skončení stav. činnosti budou řádně usazeny všechny poklopy a nadzemní prvky plyn. zařízení, a plynovodních přípojek
  - poklopy uzávěrů a ostatních armatur na plyn. zařízení vč. hlavních uzávěrů plynu (HUP) na odběrném plynovém zařízení udržovat stále přístupné a funkční po celou dobu trvání stav. činnosti,
  - případné zřizování stavenišť, skladování materiálů, stavebních strojů apod. bude realizováno mimo ochranné pásmo plyn. zařízení, a plynovodních přípojek
  - bude zachována hloubka uložení plyn. zařízení, a plynovodních přípojek
  - při použití nákladních vozidel, stavebních strojů a mechanismů zabezpečit případný přejezd přes plyn. zařízení uložení panelů v místě přejezdu plyn. zařízení.
- a. Česká telekomunikační infrastruktura a.s. ve smyslu vyjádření pod č. j. 712510/19 ze dne 12.08.2019, a to dodržení následujících podmínek:
- Stavebník je před započítím jakýchkoliv zemních prací ve vztahu ke Stavbě povinen vytyčit trasu SEK na terénu dle Příslušných požadavků a dle Stavebního zákona. S vytyčenou trasou SEK je Stavebník povinen seznámit všechny osoby, které budou anebo by mohly zemní práce ve vztahu ke Stavbě provádět. V případě porušení této povinnosti bude Stavebník odpovědný společnosti CETIN za náklady a škody, které porušením této povinnosti společnosti CETIN vzniknou a je povinen je společnosti CETIN uhradit.
  - Pět (5) Pracovních dnů před započítím jakýchkoliv prací ve vztahu ke Stavbě je Stavebník povinen oznámit společnosti CETIN, že zahájí práce či činnosti ke Stavbě. Písemné oznámení dle předchozí věty zašle Stavebník na adresu elektronické pošty POS a bude obsahovat minimálně číslo jednací Vyjádření a kontaktní údaje Stavebníka.
  - Stavebník je povinen zabezpečit a zajistit SEK proti mechanickému poškození, a to zpravidla dočasným umístěním silničních betonových panelů nad kabelovou trasou SEK.

Do doby, než je zajištěna a zabezpečena ochrana SEK proti mechanickému poškození, není Stavebník oprávněn přejíždět vozidly nebo stavební mechanizací kabelovou trasu SEK. Při přepravě vysokých nákladů nebo při přejíždění stroji, vozidly či mechanizací pod nadzemním vedením SEK je Stavebník povinen prověřit, zda výška nadzemního vedení SEK je dostatečná a umožňuje spolehlivý a bezpečný způsob přepravy nákladu či průjezd strojů, vozidel či mechanizace.

- Při provádění zemních prací v blízkosti SEK je Stavebník povinen postupovat tak, aby nedošlo ke změně hloubky uložení nebo prostorového uspořádání SEK. V místech, kde SEK vystupuje ze země do budovy, rozvaděče, na sloup apod. je Stavebník povinen vykonávat zemní práce se zvýšenou mírou opatrnosti, výkopové práce v blízkosti sloupů nadzemního vedení SEK je Stavebník povinen provádět v takové vzdálenosti od sloupu nadzemního vedení SEK, která je dostatečná k tomu, aby nedošlo nebo nemohlo dojít k narušení stability sloupu nadzemního vedení SEK. Stavebník je povinen zajistit, aby jakoukoliv jeho činností nedošlo bez souhlasu a vědomí společnosti CETIN (a) ke změně nivelety terénu, a/nebo (b) k výsadbě trvalých porostů, a/nebo (c) ke změně rozsahu a změně konstrukce zpevněných ploch. Pokud došlo k odkrytí SEK je Stavebník povinen SEK po celou dobu odkrytí náležitě zabezpečit proti prověšení, poškození a odcizení.
  - Zjistí-li Stavebník kdykoliv během provádění prací ve vztahu ke Stavbě jakýkoliv rozpor mezi údaji v projektové dokumentaci a skutečností, je povinen bezodkladně přerušit práce a oznámit zjištěný rozpor na adresu elektronické pošty POS. Stavebník není oprávněn pokračovat v pracích ve vztahu ke Stavbě do doby, než získá písemný souhlas POS s pokračováním prací.
  - Stavebník není bez předchozího písemného souhlasu společnosti CETIN oprávněn manipulovat s kryty kabelových komor, jakkoliv zakrývat vstupu do kabelových komor, a to ani dočasně, vstupovat do kabelových komor, jakkoliv manipulovat s případně odkrytými prvky SEK či s jakýmkoliv jiným zařízením se SEK souvisejícím. Rovněž bez předchozího písemného souhlasu společnosti CETIN není Stavebník oprávněn umístit nad trasou Kabelovodu jakoukoliv jinou síť technické infrastruktury v podélném směru.
  - Byla-li v souladu s Vyjádřením a těmito VPOSEK odkryta SEK je stavebník povinen tři (3) Pracovní dny před zakrytím SEK písemně oznámit POS zakrytí SEK a vyzvat ho ke kontrole před zakrytím. Oznámení Stavebníka dle předchozí vět musí obsahovat minimálně předpokládaný Den zakrytí, číslo jednací Vyjádření a kontaktní údaje Stavebníka. Stavebník není oprávněn provést zakrytí do doby, než získá písemný souhlas POS se zakrytím.
6. **Plán kontrolních prohlídek:** stavebník oznámí vodoprávnímu úřadu jednotlivé fáze výstavby podle přeloženého plánu kontrolních prohlídek.
  7. Stavbu lze užívat jen na základě kolaudačního souhlasu vydaného podle § 122 stavebního zákona.
  8. Stavebník předloží spolu s žádostí o kolaudační souhlas **povolení k provozování vodovodu** pro veřejnou potřebu, příp. smlouvu s oprávněným subjektem.
  9. Vlastník vodovodu provozně souvisejících, upraví svá vzájemná práva a povinnosti písemnou dohodou tak, aby bylo zajištěno kvalitní a plynulé provozování vodovodu. Stavebník tuto dohodu předloží spolu s žádostí o kolaudační souhlas.
  10. Stavba bude dokončena nejpozději **do 09/2020**.

Účastník řízení, na něž se vztahuje rozhodnutí správního orgánu ve věci schválení předmětného stavebního záměru (tj. žadatel podle § 27 odst. 1 správního řádu):

Město Nový Jičín, IČO 00298212, Masarykovo nám. č.p. 1/1, 741 01 Nový Jičín

#### **Odůvodnění:**

Dne 07.10.2019 podal žadatel, který je zastoupen Ing. Michaelou Mrklovskou, referent odboru majetku a investic Městského úřadu Nový Jičín, IČO 00298212, Masarykovo nám. č.p. 1/1, 741 01 Nový Jičín žádost o vydání společného povolení předmětné stavby. Uvedeným dnem bylo zahájeno společné stavební a územní řízení o schválení stavebního záměru stavby.

Žádost o společné povolení podle § 94j až 94p stavebního zákona obsahovala předepsané náležitosti podle § 94l stavebního zákona a podle přílohy č. 6 vyhlášky č. 503/2006 Sb., o podrobnější úpravě územního rozhodování, územního opatření a stavebního řádu, v platném znění. Žádost byla doložena těmito doklady:

Stanoviska dotčených orgánů, odborná posouzení, znalecké posudky:

- Projektová dokumentace zpracovaná v říjnu 2019 Vojtěchem Faitem a ověřená autorizovaným inženýrem pro vodohospodářské stavby, Ing. Ivo Hradilem, ČKAIT 1300421.
- Plán kontrolních prohlídek.
- Koordinované závazné stanovisko MÚ Nový Jičín, odboru životního prostředí, ze dne 26.09.2019 pod č. j. OŽP/58699/2019.
- Závazné stanovisko Hasičského záchranného sboru Moravskoslezského kraje, územní odbor Nový Jičín, ze dne 29.08.2019 pod č. j. HSOS-7360-2/2019.
- Závazné stanovisko Krajské hygienické stanice Moravskoslezského kraje se sídlem v Ostravě ze dne 23.08.2019 pod č. j. KHSMS41760/2019/NJ/HOK.
- Stanovisko správce povodí, Povodí Odry, státní podnik, ze dne 23.08.2019 pod zn. POD/12993/2019/9232/846.

Stanoviska správců inženýrských sítí a zařízení:

- Stanovisko správce plynárenského zařízení GridServices, s.r.o., ze dne 26.08.2019 pod zn. 5001977542.
- Správa silnic Moravskoslezského kraje, příspěvková organizace ze dne 19.09.2019 pod zn. SSMSK/2019/21945.
- ČEZ Distribuce, a.s., pod zn. 1105161274 ze dne 21.08.2019 a ze dne 06.08.2019 pod zn. 0101156308.
- Severomoravské vodovody a kanalizací Ostrava a.s. ze dne 03.09.2019, zn. 9773/V021380/2019/NO.
- Vyjádření správce komunikačního vedení Česká telekomunikační infrastruktura a.s. pod č.j. 516066/19 ze dne 22.01.2019.

Další doklady:

- Souhlasy vlastníků pozemků s navrhovaným stavebním záměrem podle § 184a stavebního zákona vyznačené situačním výkresu projektové dokumentace.

Vzhledem ke skutečnosti, že se jedná o řízení s velkým počtem účastníků ve smyslu § 144 odst. 1 správního řádu (tj. více než 30 účastníků řízení), doručuje vodoprávní úřad písemnosti podle § 144 odst. 6 správního řádu veřejnou vyhláškou, s výjimkou doručování účastníkům podle § 27 odst. 1 správního řádu a účastníkům podle § 94k písm. a) až d) stavebního zákona, kterým se podle § 94m odst. 2 stavebního zákona písemnosti doručují jednotlivě.

Vodoprávní úřad oznámil zahájení řízení známým účastníkům řízení a dotčeným orgánům opatřením ze dne 21.11.2019 pod č.j. OŽP/84228/2019/Bš. Oznámení o zahájení řízení bylo podle § 25 odst. 2 správního řádu posledním účastníkům řízení doručeno 15. dnem po vyvěšení oznámení na úřední desce doručujícího správního orgánu (MÚ Nový Jičín). Oznámení o zahájení řízení bylo vyvěšeno na úřední desce MÚ Nový Jičín od 25.11.2019 do 16.12.2019, písemnost byla zveřejněna též způsobem umožňujícím dálkový přístup.

Vodoprávní úřad podle ustanovení § 94m odst. 3 stavebního zákona upustil od ohledání na místě a ústního jednání, protože mu poměry byly dobře známy a žádost poskytovala dostatečné podklady pro posouzení stavebního záměru, a stanovil, že ve lhůtě do 31.12.2019 mohou účastníci řízení uplatnit své námítky a dotčené orgány svá stanoviska. Současně je upozornil, že na později podané námítky nebude možno, podle ustanovení § 94m odst. 3 stavebního zákona, brát zřetel.

Vodoprávní úřad dal rovněž ve smyslu ustanovení § 36 odst. 3 správního řádu účastníkům řízení možnost se před vydáním rozhodnutí vyjádřit k jeho podkladům, popřípadě navrhnout jejich doplnění. K podkladům rozhodnutí se bylo možno vyjádřit ve lhůtě do 08.01.2020.

#### Posouzení vodoprávního úřadu:

Vodoprávní úřad pojal jako účastníky společného územního a stavebního řízení:

- Podle § 94k písm. a) stavebního zákona: žadatel–stavebník,
- Podle § 94k písm. b) stavebního zákona: obec, v jejímž území má být požadovaný záměr proveden: Město Nový Jičín, Masarykovo nám. č.p. 1/1, 741 01 Nový Jičín,
- Podle § 94 písm. d) stavebního zákona: vlastník pozemku, na kterém má být požadovaný stavební záměr uskutečněn, není-li sám stavebníkem, nebo ten, kdo má jiné věcné právo k tomuto pozemku: Václav Dorazil, Beskydská č.p. 324, Žilina, 741 01 Nový Jičín (*vlastník pozemku parc. č. 734/2 k.ú. Loučka u Nového Jičína*),  
Radana Kaše, Modřínová č.p. 259, Přemyšlení, 250 66 Zdiby (*spoluvlastník pozemku parc. č. 735/32 k.ú. Loučka u Nového Jičína*),  
Jiří Orlita, Na Lani č.p. 267, Loučka, 741 01 Nový Jičín (*spoluvlastník pozemku parc. č. 735/32 k.ú. Loučka u Nového Jičína*),  
Vrchy 31 s.r.o., 28. října 141, 742 83 Klimkovice (*vlastník pozemku parc. č. 735/1 k.ú. Loučka u Nového Jičína*),  
Lubomír Boháč, Císařská č.p. 282, Loučka, 741 01 Nový Jičín (*spoluvlastník pozemku parc. č. 795/9 k.ú. Loučka u Nového Jičína*),  
Mgr. Jarmila Boháčová, Císařská č.p. 282, Loučka, 741 01 Nový Jičín (*spoluvlastník pozemku parc. č. 795/9 k.ú. Loučka u Nového Jičína*),  
Lucie Matějíková, Lipová č.p. 318, Loučka, 741 01 Nový Jičín (*spoluvlastník pozemku parc. č. 734/7 k.ú. Loučka u Nového Jičína*),  
Ondřej Poledňák, Novellara č.p. 1901/41, 741 01 Nový Jičín (*spoluvlastník pozemku parc. č. 734/7 k.ú. Loučka u Nového Jičína*),  
Libor Kowalik, Jičínská č.p. 272, Loučka, 741 01 Nový Jičín (*spoluvlastník pozemku parc. č. 735/24 k.ú. Loučka u Nového Jičína*),  
Stanislav Kowalik, Ke Svinci č.p. 322, Loučka, 741 01 Nový Jičín (*spoluvlastník pozemku parc. č. 735/24 k.ú. Loučka u Nového Jičína*),  
Správa silnic Moravskoslezského kraje, příspěvková organizace, Úprkova 795/1, 702 00 Ostrava (*vlastník pozemku parc. č. 958/2 k.ú. Loučka u Nového Jičína*),  
Pavla Hanáková, Císařská č.p. 108, Loučka, 741 01 Nový Jičín (*spoluvlastník pozemku parc. č. 786 k.ú. Loučka u Nového Jičína*),  
Hana Horutová, Císařská č.p. 314, Loučka, 741 01 Nový Jičín (*spoluvlastník pozemku parc. č. 786 k.ú. Loučka u Nového Jičína*),  
Kristýna Horutová, Císařská č.p. 314, Loučka, 741 01 Nový Jičín (*spoluvlastník pozemku parc. č. 786 k.ú. Loučka u Nového Jičína*),  
Zdeněk Trefil, Císařská č.p. 108, Loučka, 741 01 Nový Jičín (*spoluvlastník pozemku parc. č. 786 k.ú. Loučka u Nového Jičína*),  
Hypoteční banka, a.s., Radlická 333/150, 150 00 Praha (*zástavní právo smluvní k pozemkům 734/7 v k.ú. Loučka u Nového Jičína*),  
Severomoravské vodovody a kanalizace Ostrava a.s., 28. října 1235/169, Mariánské Hory, 709 00 Ostrava (*vlastník dotčeného vodovodu*),  
ČEZ Distribuce, a. s., Teplická 874/8, 405 02 Děčín (*vlastník dotčeného energetického zařízení*)  
GasNet, s.r.o., Klíšská 940, 401 17 Ústí nad Labem, kterou zastupuje GridServices, s.r.o., Plynárenská 499/1, 657 02 Brno (*vlastník dotčeného plynárenského zařízení*)  
Česká telekomunikační infrastruktura a.s., Olšanská 2681/6, 130 00 Praha 3 (*vlastník dotčeného komunikačního vedení*)
- Podle § 94k písm. e) stavebního zákona: osoby, jejichž vlastnické právo nebo jiné věcné právo k sousedním stavbám anebo sousedním pozemkům nebo stavbám na nich, může být společným povolením přímo dotčeno: ve smyslu § 94m odst. 2 stavebního zákona se tyto účastníci identifikují označením pozemků a staveb evidovaných v katastru nemovitostí dotčených vlivem stavebního záměru:  
Pozemky parc. č. 784, 785, 735/9, 795/21, 795/27, 781, 783, 779, 780, 792, 795/6, 973/1, 787, 735/23, 735/22, 789, 790/1, 726/1, 795/28, 788, 794, 795/5, 795/8, 793, 795/10, 795/25, 776, 777, 778, 734/6, 774/4, 735/4, 795/77 v k.ú. Loučka u Nového Jičína.

Žadatel prokázal právo umístit a provést stavební záměr na dotčených pozemcích souhlasem vlastníků pozemků vyznačeným na situačním výkresu projektové dokumentace a vlastnickým právem

k pozemku. Vodoprávní úřad ověřil vlastnická práva k pozemkům dálkovým přístupem do katastru nemovitostí.

K předmětnému stavebnímu záměru vydal MÚ Nový Jičín, odbor ÚPSŘ, orgán územního plánování souhlasné závazné stanovisko podle § 96b odst. 3 stavebního zákona z hlediska souladu s politikou územního rozvoje, s územně plánovací dokumentací a z hlediska uplatňování cílů a úkolů územního plánování v rámci koordinovaného závazného stanoviska MÚ Nový Jičín ze dne 26.09.2019 pod č. j. OŽP/58699/2019.

Vodoprávní úřad ve společném územním a stavebním řízení posoudil podle § 94o odst. 1 stavebního zákona:

a) Zda je stavební záměr v souladu s požadavky tohoto zákona a jeho prováděcích předpisů:

Prováděcími právními předpisy ke stavebnímu zákonu a k vodnímu zákonu, které se vztahují na předmětnou stavbu, je vyhláška č. 501/2006 Sb., o obecných požadavcích na využívání území, ve znění pozdějších předpisů, vyhláška č. 268/2009 Sb., o obecných požadavcích na stavby, v platném znění, a vyhláška č. 480/2001 Sb., kterou se provádí zákon č. 274/2001 Sb., o vodovodech a kanalizacích pro veřejnou potřebu a o změně dalších zákonů, (zákon o vodovodech a kanalizacích), v platném znění. Vodoprávní úřad přezkoumal soulad s požadavky stavebního zákona a vodního zákona, vyhlášky č. 501/2006 Sb., v platném znění, zejména ust. § 20 odst. 1, 4 a 5, § 23 odst. 1 a § 25; vyhlášky č. 268/2009 Sb., v platném znění; a vyhlášky č. 480/2001 Sb., v platném znění, zejm. ust. § 15; a lze konstatovat, že stavební záměr je v souladu s těmito právními předpisy. Pro prostorové uspořádání inženýrských sítí v exponovaných místech platí příslušná technická norma ČSN 73 6005.

b) Zda je stavební záměr v souladu s požadavky na veřejnou dopravní a technickou infrastrukturu k možnosti a způsobu napojení nebo k podmínkám dotčených ochranných pásem:

Stavební záměr respektuje podmínky vlastníků a provozovatelů stávající technické infrastruktury k podmínkám dotčených ochranných pásem. Vodoprávní úřad zapracoval podmínky správců technické a dopravní infrastruktury do podmínky č. 5 rozhodnutí

c) Zda je stavební záměr v souladu s požadavky zvláštních právních předpisů a se závaznými stanovisky, popřípadě rozhodnutími dotčených orgánů podle zvláštních právních předpisů nebo tohoto zákona, popřípadě s výsledky řešení rozporů:

Ke stavbě bylo doloženo koordinované závazné stanovisko MÚ Nový Jičín, odb. ŽP, ze dne 26.09.2019 pod č. j. OŽP/58699/2019, závazné stanovisko dotčeného orgánu na úseku požární ochrany Hasičského záchranného sboru Moravskoslezského kraje, územního odboru Nový Jičín, ze dne 29.08.2019 pod č. j. HSOS-7360-2/2019, závazné stanovisko Krajské hygienické stanice Moravskoslezského kraje se sídlem v Ostravě ze dne 23.08.2019 pod č. j. KHSMS41760/2019/NJ/HOK.

Vodoprávní úřad z předložených podkladů dotčených orgánů nezjistil, že by byl stavební záměr v rozporu s nimi. Vodoprávní úřad zapracoval podmínky závazných částí závazných stanovisek do podmínky č. 4 rozhodnutí.

Vodoprávní úřad dále ověřil zejména, zda:

a. Dokumentace je úplná, přehledná, a zda jsou v odpovídající míře řešeny obecné požadavky na výstavbu:

Žadatel předložil projektovou dokumentaci v potřebném počtu vyhotovení, která byla zpracována oprávněnou osobou. Projektová dokumentace byla zpracována obsahově v rozsahu podle vyhlášky č. 499/2006 Sb., o dokumentaci staveb, ve znění pozdějších předpisů, v rozsahu odpovídajícím druhu a významu stavby, podmínkám v území, stavebně technickému provedení, účelu využití, vlivu na životní prostředí a době trvání stavby.

b. Je zajištěn příjezd ke stavbě, včasné vybudování technického, případně jiného vybavení potřebného k řádnému užívání stavby vyžadovaného zvláštním právním předpisem:

Předmětný stavební záměr řeší výměnu stávající veřejné technické infrastruktury.

Vodoprávní úřad ověřil rovněž účinky budoucího užívání stavby.



Vodoprávní úřad stanovil podmínku č. 7 – stavbu vodního díla, lze užívat jen na základě kolaudačního souhlasu vydaného podle § 122 stavebního zákona, jelikož se jedná o stavbu veřejné infrastruktury.

Podmínky k umístění a provedení stavby respektují stanoviska dotčených správních orgánů a hájí práva a právem chráněné zájmy účastníků řízení.

Vodoprávní úřad přezkoumal předloženou žádost, projednal ji s účastníky řízení a dotčenými orgány a zjistil, že jejím uskutečněním nebo užíváním nejsou ohroženy zájmy chráněné stavebním zákonem, předpisy vydanými k jeho provedení a zvláštními předpisy. Umístění stavby je v souladu se schválenou územně plánovací dokumentací a vyhovuje obecným požadavkům na využívání území. Projektová dokumentace stavby splňuje obecné požadavky na výstavbu. Vodoprávní úřad v průběhu řízení neshledal důvody, které by bránily povolení záměru.

Vodoprávní úřad proto rozhodl, jak je uvedeno ve výroku rozhodnutí, za použití ustanovení právních předpisů ve výroku uvedených.

Vodoprávní úřad po posouzení žádosti podle § 23a vodního zákona dospěl k závěru, že realizací předmětného záměru nedojde ke zhoršení stavu vodního útvarů povrchových vod HOD\_0080, Jičínka od toku Zrzávka po ústí do toku Odry. Vzhledem k charakteru, rozsahu a lokalizaci předmětného záměru lze předpokládat, že jeho realizací nedojde ke zhoršení stavu vodního útvaru a realizace nebude mít za následek nedosažení dobrého stavu vod.

Vypořádání s návrhy a námitkami účastníků:

- Účastníci neuplatnili návrhy a námítky.

Vypořádání s vyjádřeními účastníků k podkladům rozhodnutí:

- Účastníci se k podkladům rozhodnutí nevyjádřili.

Stavba nesmí být zahájena, dokud společné povolení nenabude právní moci. Společné povolení pozbývá platnosti, jestliže stavba nebude zahájena do 2 let ode dne, kdy nabylo právní moci.

Vodoprávní úřad po dni nabytí právní moci stavebního povolení zašle stavebníkovi jedno vyhotovení ověřené projektové dokumentace a štítek obsahující identifikační údaje o povoleném stavebním záměru.

Povinnosti při provádění stavby vodního díla podle stavebního zákona:

- Oznamit vodoprávnímu úřadu předem termín zahájení stavby, název a sídlo stavebního podnikatele, který bude stavbu vodního díla provádět. Stavbu vodního díla povoleného stavebním povolením nelze provádět svépomocí.
- Před zahájením stavby umístit na viditelném místě u vstupu na staveniště štítek o povolení stavby a ponechat jej tam až do dokončení stavby, případně vydání kolaudačního souhlasu.
- Zajistit, aby na staveništi byla k dispozici ověřena projektová dokumentace stavby a všechny doklady týkající se prováděné stavby, případně jejich kopie.
- Ohlašovat vodoprávnímu úřadu fáze výstavby podle plánu kontrolních prohlídek stavby vodního díla, umožnit provedení kontrolní prohlídky, a pokud tomu nebrání závažné důvody, této prohlídce se zúčastnit.
- Vést stavební deník, do něhož se zaznamenávají údaje týkající se provádění stavby.

Povinnosti vlastníka vodního díla jsou zejména:

- Dodržovat podmínky a povinnosti, za kterých bylo vodní dílo povoleno a uvedeno do provozu, zejména dodržovat provozní řád.
- Udržovat vodní dílo v řádném stavu, aby nedocházelo k ohrožování bezpečnosti osob, majetku a jiných chráněných zájmů.

**Poučení účastníků:**


Proti tomuto rozhodnutí se lze podle § 81 odst. 1 správního řádu odvolat do 15 dnů ode dne jeho oznámení k odboru životního prostředí a zemědělství Krajského úřadu Moravskoslezského kraje v Ostravě podáním u zdejšího správního orgánu.

Ve smyslu § 82 odst. 1 správního řádu lze odvoláním napadnout výrokovou část rozhodnutí, jednotlivé výroky nebo jeho vedlejší ustanovení. Odvolání jen proti odůvodnění rozhodnutí je nepřípustné.

V řízení s velkým počtem účastníků není podle ustanovení § 144 odst. 5 správního řádu odvolatel povinen podávat odvolání s potřebným množstvím stejnopisů podle § 82 odst. 2 správního řádu.

#### Příloha:

1. Situace stavby.
2. Stanovisko Severomoravské vodovody a kanalizace Ostrava, a.s. ze dne 03.09.2019, zn. 9773/V021380/2019/NO.
3. Vyjádření Správa silnic Moravskoslezského kraje, příspěvková organizace ze dne 29.08.2019 pod zn. II/210/20541/08/2019.



Ing. Marek Blahuš  
referent veřejné správy  
odbor životního prostředí



#### Poplatek:

Správní poplatek podle zákona č. 634/2004 Sb., o správních poplatcích, ve znění pozdějších předpisů, se nevyměřuje.

#### Obdrží:

##### I. Účastníci řízení podle § 94k písm. a) stavebního zákona (podle § 94m odst. 3 stavebního zákona se doručuje jednotlivě):

1. Město Nový Jičín, prostřednictvím Ing. Michaela Mrklovská, referent odboru majetku a investic  
Městského úřadu Nový Jičín, Masarykovo nám. č.p. 1/1, 741 01 Nový Jičín

##### II. Účastníci řízení podle § 94k písm. b) stavebního zákona: obec, v jejímž území má být požadovaný záměr proveden, a podle § 94 písm. d) stavebního zákona: vlastník pozemku, na kterém má být požadovaný stavební záměr uskutečněn, není-li sám stavebníkem, nebo ten, kdo má jiné věcné právo k tomuto pozemku (podle § 94m odst. 2 stavebního zákona se doručuje jednotlivě):

2. Václav Dorazil, Beskydská č.p. 324, Žilina, 741 01 Nový Jičín 1
3. Radana Kaše, Modřínová č.p. 259, Přemyšlení, 250 66 Zdiby
4. Jiří Orlita, Na Lani č.p. 267, Loučka, 741 01 Nový Jičín 1
5. Vrchy 31 s.r.o., IDDS: rp8d4md
6. Lubomír Boháč, Císařská č.p. 282, Loučka, 741 01 Nový Jičín 1
7. Mgr. Jarmila Boháčová, Císařská č.p. 282, Loučka, 741 01 Nový Jičín 1
8. Lucie Matějíková, Lipová č.p. 318, Loučka, 741 01 Nový Jičín 1
9. Ondřej Poledňák, Novellara č.p. 1901/41, 741 01 Nový Jičín 1
10. Libor Kowalik, Jičínská č.p. 272, Loučka, 741 01 Nový Jičín 1
11. Stanislav Kowalik, Ke Svinci č.p. 322, Loučka, 741 01 Nový Jičín 1
12. Správa silnic Moravskoslezského kraje, příspěvková organizace, IDDS: jyt8nr
13. Pavla Hanáková, Císařská č.p. 108, Loučka, 741 01 Nový Jičín 1
14. Hana Horutová, Císařská č.p. 314, Loučka, 741 01 Nový Jičín 1
15. Kristýna Horutová, Císařská č.p. 314, Loučka, 741 01 Nový Jičín 1
16. Zdeněk Trefil, Císařská č.p. 108, Loučka, 741 01 Nový Jičín 1
17. Severomoravské vodovody a kanalizace Ostrava a.s., IDDS: 4xff9pv
18. Česká telekomunikační infrastruktura a.s., IDDS: qa7425t
19. GridServices, s.r.o., IDDS: jnnyjs6

20. ČEZ Distribuce, a. s., IDDS: v95uqfy

21. Město Nový Jičín, zastoupené MÚ Nový Jičín, OSM, Masarykovo nám. 1 č.p. 1, 741 01 Nový Jičín 1

**III. Účastníci řízení podle § 94k písm. e) stavebního zákona: osoby, jejichž vlastnické právo nebo jiné věcné právo k sousedním stavbám anebo sousedním pozemkům nebo stavbám na nich, může být společným povolením přímo dotčeno: ve smyslu § 94m odst. 2 stavebního zákona se tito účastníci identifikují označením pozemků a staveb evidovaných v katastru nemovitostí dotčených vlivem stavebního záměru – oznámení se doručuje veřejnou vyhláškou:**

Pozemky parc. č. 784, 785, 735/9, 795/21, 795/27, 781, 783, 779, 780, 792, 795/6, 973/1, 787, 735/23, 735/22, 789, 790/1, 726/1, 795/28, 788, 794, 795/5, 795/8, 793, 795/10, 795/25, 776, 777, 778, 734/6, 774/4, 735/4, 795/77 v k.ú. Loučka u Nového Jičina.

**IV. Dotčené správní orgány (podle § 94m odst. 2 stavebního zákona se doručuje jednotlivě):**

22. Městský úřad Nový Jičín, Odbor ŽP, odpadové hospodářství, Masarykovo nám. č.p. 1/1, 741 01 Nový Jičín 1

23. Městský úřad Nový Jičín, Odbor ŽP, orgán ochrany přírody, Masarykovo nám. č.p. 1/1, 741 01 Nový Jičín 1

24. Městský úřad Nový Jičín, Odbor ÚPSŘ, úsek územního plánování, Masarykovo nám. č.p. 1/1, 741 01 Nový Jičín 1

25. Krajská hygienická stanice Moravskoslezského kraje se sídlem v Ostravě, IDDS: w8pai4f

26. Hasičský záchranný sbor Moravskoslezského kraje, IDDS: spdaive

**V. správce úřední desky – jako příloha samostatné písemnosti:**

27. Městský úřad Nový Jičín, Odbor kancelář vedení města, úsek sekretariátu, Masarykovo nám. č.p. 1/1, 741 01 Nový Jičín 1

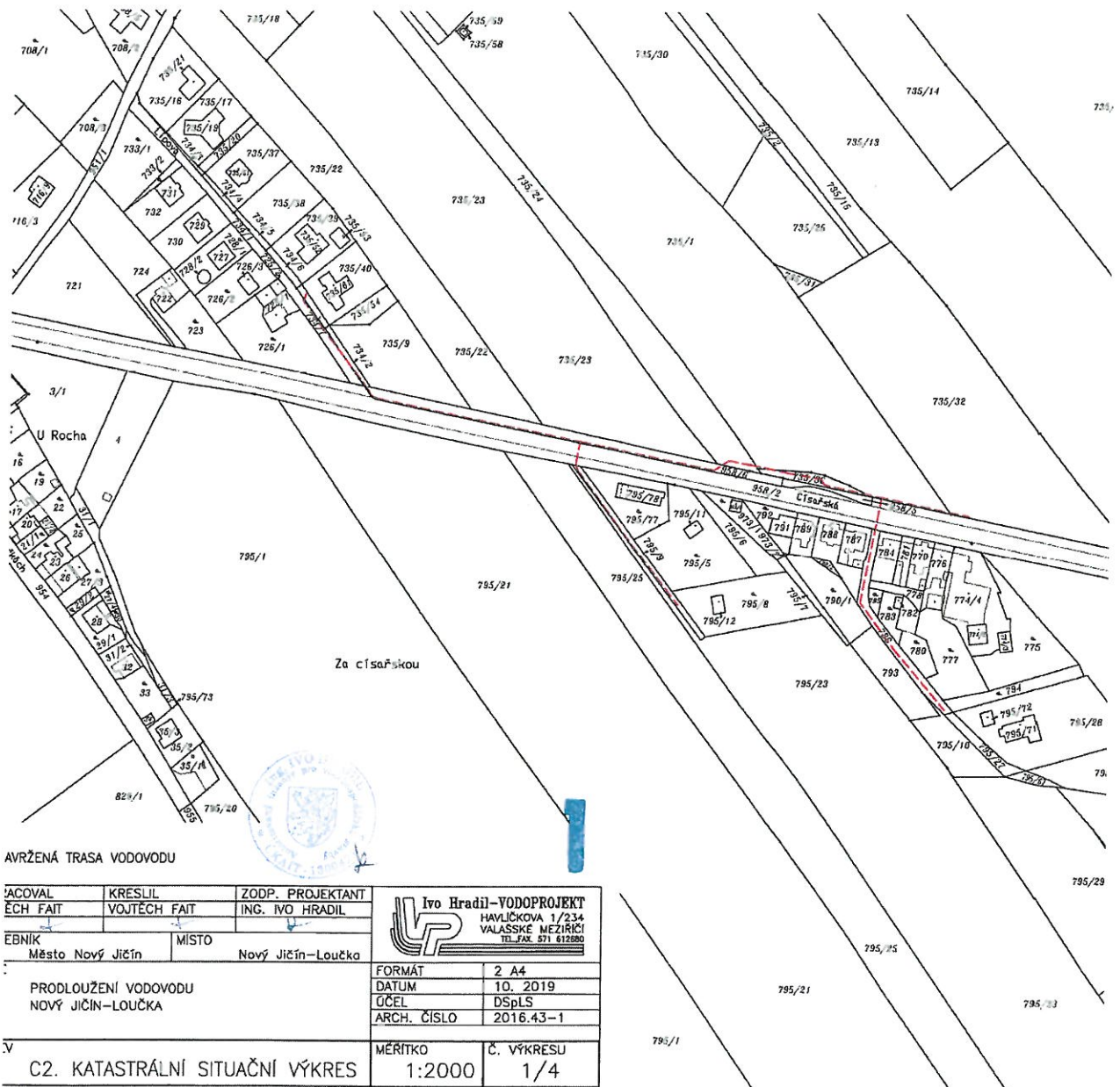
**Toto rozhodnutí musí být vyvěšeno po dobu 15 dnů.**

Vyvěšeno dne: .....


Sejmuto dne: .....

Razítko, podpis oprávněné osoby, která potvrzuje vyvěšení a sejmutí oznámení a zveřejnění způsobem umožňující dálkový přístup.

Příloha: Situace stavby




AVRŽENÁ TRASA VODOVODU

JACOVAL	KRESLIL	ZODP. PROJEKTANT	 <b>Ivo Hradil - VODOPROJEKT</b> HAVLÍČKOVA 1/234 VALAŠSKÉ MEZÍŘÍČI TEL./FAX: 571 612080
JECH FAIT	VOJTĚCH FAIT	ING. IVO HRADIL	
EBNÍK	MÍSTO	MÍSTO	FORMÁT
Město Nový Jičín	Nový Jičín-Loučka	Nový Jičín-Loučka	2 A4
PRODLOUŽENÍ VODOVODU NOVÝ JIČÍN-LOUČKA			DATUM
			10. 2019
			ÚČEL
			DSP/LS
			ARCH. ČÍSLO
			2016.43-1
C2. KATASTRÁLNÍ SITUAČNÍ VÝKRES			MÉRITKO
			1:2000
			Č. VÝKRESU
			1/4

Příloha o. 4  
Tento doklad je nedílnou součástí rozhodnutí Městského úřadu Nový Jičín,  
č.j. 8143/2016 ze dne 3.2.2020

3.

Podpis:



Severomoravské vodovody  
a kanalizace Ostrava a.s.  
se sídlem 28. října 1235/169,  
Mariánské Hory, 709 00 Ostrava

Ing. Ivo Hradil  
Havlíčková 234 / 1  
757 01 Valašské Meziříčí

Značka: 9773/V021380/2019/NO

Ostrava, dne: 3.9.2019

Věc: **Prodloužení vodovodu Nový Jičín-Loučka, parc.č. 734/7, 734/1, 734/2, 958/6, 735/24, 735/1, 735/36, 958/2, 786, 795/9, 735/32, k.ú. Loučka u Nového Jičína**  
Investor: Město Nový Jičín  
*Stanovisko pro územní a stavební řízení*

K existenci sítí (ke stavebnímu záměru) pro výše uvedenou stavbu jsme vydali stanovisko dne 06.08.2019 pod zn.: 9773/V021296/2019/ automatickým systémem.

Dne 13.06.2016 jsme vydali stanovisko vydání územního souhlasu, resp. územního rozhodnutí pro výše uvedenou stavbu pod zn.: 9773/V013109/2016/ZÁ. Z důvodu změny v projektové dokumentaci výše uvedené stavby vodovodního řadu jsme byli požádáni o vydání nového stanoviska k výše uvedené stavbě.

#### Popis stavby:

Předložená projektová dokumentace řeší stavbu prodloužení vodovodního řadu na pozemcích parc.č. 734/7, 734/1, 734/2, 958/6, 735/24, 735/1, 735/36, 958/2, 786, 795/9, 735/32, k.ú. Loučka u Nového Jičína. Stavba bude sloužit k zásobování obyvatel ulice Císařská ve městě Nový Jičín-Loučka pitnou vodou. Vodovod bude proveden z potrubí PE 100, SDR 11, D90x8,2 mm v celkové délce 626,0 m. Na vodovodu bude umístěno 6 ks podzemních hydrantů DN 80 mm s dvojitým uzavíráním. Je počítáno s napojením 10 rodinných domů. Navržený vodovod bude mít tři větve, větev „V“ v délce 474,0m, větev „V1“ v délce 105,0 m, větev „V2“ v délce 47,0 m. Napojení na stávající vodovod DN 80 PE bude provedeno za stávajícím podzemním hydrantem T odbočkou 80/80 a speciální spojkou Synoflex.

Součástí PD vodovodu **nejsou** vodovodní přípojky pro jednotlivé nemovitosti.

#### Připomínky k projektové dokumentaci:

Při realizaci stavby požadujeme respektovat:

- V komunikaci na pozemku parc.č. 786, k.ú. Loučka u Nového Jičína bude **z důvodu stísněných prostorových podmínek, umístěn vodovodní řad DN 80 PE mezi plynovod a dešťovou kanalizaci, kdy v místě souběhu s plynovodem bude vodovod v délce cca 18,0 m umístěn v odstupové vzdálenosti 1,1 m.** S tímto technickým řešením budeme souhlasit pouze za předpokladu, že toto bude zohledněno v provozní smlouvě – viz informace pro investora.
- Pro přemístění stávajícího hydrantu na vodovodním řadu DN 80 IPE+ v majetku Bc. Stanislava Kopeckého, p. Ivany Kopecké, Ing. Miroslava Maslaňaka, p. Kateřiny Maslaňakové, p. Lenky Vahalíkové, p. Marty Kocourkové a provozování SmVaK Ostrava a.s. (na základě smlouvy č. 607/SOP/NJ/2008) na T odbočku je nutný souhlas vlastníků vodovodu s přemístěním hydrantu. Upozorňujeme také, že k samotnému napojení na tento vodovod je potřeba souhlasu majitelů stávajícího vodovodu.
- Armatury vodovodu umístěné v okraji orné půdy požadujeme zabezpečit proti poškození a opatřit identifikačními sloupky pro snadnější vyhledávání trasy vodovodu.
- S vydáním územního rozhodnutí na stavbu vodovodu **souhlasíme.**
- Jelikož nebyly předloženy PD vodovodních přípojek **nesouhlasíme**, aby součástí územního rozhodnutí stavby vodovodu DN 80 PE byly rovněž vodovodní přípojky. Tyto požadujeme řešit **samostatnými územními souhlasy.**
- S vydáním stavebního povolení na stavbu vodovodu **souhlasíme.**

Tel: 800 292 400

Fax: +420 596 624 205  
E-mail: smvak@smvak.cz

Strana 1 z 5

DIČ: CZ45193665 IČ: 45193665  
Společnost zapsána v obchodním rejstříku  
Krajského soudu v Ostravě, oddíl B, vložka 347



V případě, že provozovatelem stavby bude SmVaK Ostrava a.s., jsou výše uvedená doporučení závazná.

#### Informace pro investora:

Upozorňujeme, že umístěním vodovodního řadu tak, že plynovodní potrubí bude uloženo v zákonem stanoveném ochranném pásmu vodovodu, investor nevytváří řádné podmínky pro provozování vodního díla v souladu s platnou úpravou zákona o vodovodech a kanalizacích pro veřejnou potřebu č.274/2001Sb. § 23. Toto může být zohledněno v provozní smlouvě (pokud bude řešena se SmVaK Ostrava a.s.). Souhlas s takovýmto umístěním může udělit pouze investor vodovodu jako budoucí vlastník předmětného vodního díla.

#### Podmínky týkající se umístění a přípravy stavby:

- V rámci návrhu vodovodního řadu požadujeme respektování ochranného pásma dle § 23 zákona č. 274/2001 Sb. o vodovodech a kanalizacích v platném znění v šíři 1,5 m od vnějšího líce potrubí oboustranně. Mimo výše uvedenou výjimku. V ochranném pásmu vodovodního řadu nelze provádět činnosti, které omezují přístup k vodovodnímu řadu nebo které by mohly ohrozit jeho technický stav nebo provozování. Toto ochranné pásmo nutno projednat s vlastníky dotčených nemovitostí. V případě, že bude uvedený vodovod nabídnut k odprodeji, bude SmVaK Ostrava a.s. vyžadovat doložení uvedeného projednání formou zřízení věcného břemene nebo uzavřením dohody o podmínkách zřízení stavby a jejího provozu.
- Vodovodní řad požadujeme uložit pokud možno do veřejného prostranství se zajištěním přístupu a příjezdu pro umožnění řádného provozování. Tam, kde dojde k dotčení ostatních inženýrských sítí, požadujeme uvedené ochranné pásmo respektovat.
- Pro zjištění polohy vodovodního řadu požadujeme umístit nad potrubí izolovaný měděný vodič min. průřezu 4 mm<sup>2</sup>. Vodič požadujeme vyvést volnou smyčkou do poklopů zákopových souprav u uzavíracích armatur. Na obsyp potrubí bude uložena výstražná fólie bílé barvy.
- Požadujeme, aby dodané materiály na stavbu splňovaly požadavky dané zákonem č. 258/2000 Sb., vyhláškou č. 409/2005 a vyhláškou č. 37/2001 Sb.
- Doporučujeme, aby materiály dodané na stavbu byly v souladu se standardy SmVaK Ostrava a.s. (viz [www.smvak.cz](http://www.smvak.cz) - projektantům).

#### Podmínky týkající se realizace stavby:

- Nový vodovod bude po realizaci provozně související se zařízením v majetku Bc. Stanislava Kopeckého, p. Ivany Kopecké, Ing. Miroslava Maslaňáka, p. Kateřiny Maslaňakové, p. Lenky Vahálkové, p. Martiny Kocourkové, který SmVaK Ostrava a.s. provozuje na základě smlouvy č. 607/SOP/NJ/2008. **K tomuto napojení je potřeba souhlasu majitele stávajícího vodovodu.** Upozorňujeme dále investora na nutnost uzavřít s tímto vlastníkem dohodu mezi dvěma vlastníky provozně souvisejících vodovodů v souladu s §8 zákona č. 274/2001 Sb. v platném znění o vodovodech a kanalizacích. Uzavření této dohody je podmínkou pro následnou kolaudaci předmětného vodovodu. Pokud SmVaK Ostrava a.s. nebude provozovatelem předmětného vodovodu, je podmínkou pro napojení na provozovaný vodovod předložení kopie této dohody. Pokud bude SmVaK Ostrava a.s. provozovatelem předmětného vodovodu, požadujeme předložit kopii této dohody nejpozději v rámci jednání o provozování.
- V rámci stavebního řízení předmětného díla provozně souvisejícího se zařízením v provozování SmVaK Ostrava a.s. je investor povinen zajistit provozovatele vodního díla (osobu oprávněnou dle ustanovení zákona č.274/2001 Sb. v platném znění). Pokud není sám touto oprávněnou osobou SmVaK Ostrava a.s. nabízí zajišťování provozování uzavřením příslušné provozní smlouvy. Faktické provozování ze strany SmVaK Ostrava a.s. pak je možné po uvedení vodního díla do trvalého provozu (udělení kolaudačního souhlasu) a splnění ostatních podmínek dle předmětné smlouvy.

- V případě, že provozovatelem díla nebude SmVaK Ostrava a.s., je podmínkou pro napojení na zařízení SmVaK Ostrava a.s. vybudování vodoměrné šachty za účelem osazení fakturačního měření množství vody předané.
- Požadujeme, aby dodané materiály na stavbu splňovaly požadavky dané zákonem č. 258/2000 Sb., vyhláškou č. 409/2005 a vyhláškou č. 37/2001 Sb.
- Doporučujeme, aby materiály dodané na stavbu byly v souladu se standardy SmVaK Ostrava a.s. (viz [www.smvak.cz](http://www.smvak.cz) - projektantům).
- Před zahájením zemních prací je stavebník – investor povinen zabezpečit vytyčení zařízení, s vytyčením prokazatelně seznámit pracovníky, kteří budou práce provádět (kontakty viz výše).
- Zemní práce do vzdálenosti 1,0 m od okraje potrubí budou prováděny ručním výkopem se zvýšenou opatrností tak, aby nedošlo k poškození našich vedení a zařízení. V případě obnažení potrubí bude toto zabezpečeno před poškozením.
- Před zásypaním potrubí požadujeme funkčnost vodiče odzkoušet pracovníkem SmVaK Ostrava a.s.
- Před záhozem, k odběru vzorků a k tlakové zkoušce požadujeme přizvat oprávněného zástupce SmVaK Ostrava a.s. (viz výše). Tento zástupce bude rovněž přizván k předání a převzetí díla. Bez potvrzeného protokolu o předání a převzetí díla a písemného stanoviska o provedené kontrole (před záhozem a tlakové zkoušce) zástupcem SmVaK Ostrava a.s., nesouhlasíme s udělením kolaudačního souhlasu.
- Před záhozem bude přizván oprávněný zástupce příslušného střediska (viz výše) ke kontrole místa zásahu do ochranného pásma SmVaK Ostrava a.s. Tato kontrola bude zaznamenána ve stavebním deníku. Bez této kontroly nesouhlasíme se zahájením záhozu. Bez písemného dokladu o provedené kontrole zástupcem SmVaK Ostrava a.s. nesouhlasíme s udělením kolaudačního souhlasu.
- Vodovodní řad musí být před záhozem zaměřen polohově v souřadnicích JTSK a výškově v Bpv.
- Vzhledem k tomu, že se jedná o vodní dílo provozně navazující na vodovod v provozování SmVaK Ostrava a.s., který je ve smyslu § 1, odst. 2 zákona č. 274/2001 Sb. ve znění pozdějších předpisů provozován ve veřejném zájmu, doporučujeme stavbu realizovat prostřednictvím SmVaK Ostrava a.s., 28. října 1235/169, Mariánské Hory, 709 00 Ostrava. V případě potřeby možno kontaktovat – tel.: 596 697 198, [stavby@smvak.cz](mailto:stavby@smvak.cz).
- Případné poškození zařízení SmVaK Ostrava a.s. bude neprodleně oznámeno na poruchovou linku SmVaK Ostrava a.s. s nepřetržitou službou (tel. 800 292 300).

#### **Stanovisko SmVaK Ostrava a.s. k hydrantu na navrhovaném vodovodu:**

Upozorňujeme, že hydrant, který je navržen na předmětném vodovodním řadu, nebude splňovat normové hodnoty dle ČSN 73 0873 Požární bezpečnost staveb - Zásobování požární vodou. Důvodem jsou nepříznivé hydraulické možnosti stávajícího i nově budovaného vodovodu, se kterým bude po jeho realizaci vodovodem provozně souvisejícím. Nejbližší vodovodní řad, resp. hydrant, který svými parametry vyhoví požadavkům shora uvedené ČSN je hydrant ID19181 umístěný u č.p. 150 – viz mapová příloha.

Možnost jeho využití při odběru vody pro hasební zásah je závislá na technických a kapacitních možnostech vodovodního řadu v době odběru vody z hydrantu. Z uvedeného důvodu nejsme schopni hodnoty požadované uvedenou ČSN garantovat za mimořádných stavů na síti, jako jsou odkalování, poruchy a podobně.

#### **Stanovisko k umístění:**

Realizací výše uvedené stavby na pozemcích parc. č. 734/7, 734/1, 734/2, 958/6, 735/24, 735/1, 735/36, 958/2, 786, 795/9, 735/32, k.ú. Loučka u Nového Jičína dojde ke střetu se zařízením v provozování SmVaK Ostrava a.s., a to s vodovodním řadem DN 80 IPE+ a splaškovou kanalizací DN 250 PP – viz orientační zákres v mapové příloze.

Zákres dotčených zařízení v provozování SmVaK Ostrava a.s. je pouze orientační, proto je povinností investora – stavebníka před zahájením prací požádat o vytyčení zařízení SmVaK Ostrava a.s. Vytyčení provede na základě objednávky (vodovod – středisko vodovodních sítí Nový Jičín, tel. č.: 556 779 225, 556 779 221, příp. 556 779 250, kanalizace – středisko kanalizačních sítí Nový Jičín, tel. č.: 556 779 268). V případě nesplnění této povinnosti je investor – stavebník povinen nahradit vlastníkově a provozovateli případnou škodu způsobenou na vodohospodářském zařízení v důsledku neprovedení vytyčení.

Rovněž upozorňujeme na existenci stávajících přípojek, které nejsou v majetku, ani v provozování SmVaK Ostrava a.s. - tyto přípojky nutno respektovat. Zákres těchto přípojek je pouze orientační, za účelem získání informace o přesné poloze těchto přípojek (příp. o jejich hloubce uložení) nutno kontaktovat jejich vlastníka.

**Všeobecné podmínky týkající se realizace stavby:**


- Před zahájením zemních prací je stavebník – investor povinen zabezpečit vytyčení zařízení, s vytyčením prokazatelně seznámit pracovníky, kteří budou práce provádět (kontakty viz výše).
- Na základě vytyčení požadujeme v místech souběhu se zařízením SmVaK Ostrava a.s. respektovat ochranné pásmo vodovodního, resp. kanalizačního potrubí a umístit stavbu mimo toto ochranné pásmo. Ochranné pásma jsou stanovena § 23 zákona č. 274/2001 Sb. v platném znění o vodovodech a kanalizacích pro veřejnou potřebu a jsou vymezena vodorovnou vzdáleností od vnějšího líce stěny potrubí na každou stranu
  - u vodovodních a kanalizačních řadů do průměru 500 mm včetně – 1,5 m.
- Při křížení dodržet svislou vzdálenost dle ČSN 73 6005 a současně respektovat § 12 zákona č. 274/2001 Sb. o vodovodech a kanalizacích v platném znění.
- Při souběhu s vodovodní, resp. kanalizační přípojkou, příp. s vnitřním vodovodem, s vnitřní kanalizací dodržet odstupovou vzdálenost dle ČSN 73 6005 a současně respektovat § 12 zákona č. 274/2001 Sb. o vodovodech a kanalizacích v platném znění.
- V případě, že při souběhu vodovodní a kanalizační přípojky, případně vnitřního vodovodu, vnitřní kanalizace nelze dodržet § 12 zákona č. 274/2001 Sb. v platném znění požadujeme dodržet odstupovou vzdálenost min. 1,5 m (mezi okraji potrubí přípojek, ev. vnitřních vodovodů, vnitřních kanalizací).
- Křížení požadujeme provést kolmo, max. pod úhlem 45 stupňů. Křížení nebude prováděno v místě napojení vodovodních přípojek na vodovodní řad, ve vzdálenosti menší než 0,6 m od stávajících ovládacích armatur na vodovodním potrubí (šoupáků, hydrantů, domovních uzavíracích ventilů) a kanalizačních šachet. U křížení v místech vodárenských šachet nutno respektovat vzdálenost 1,5 m.
- V případě provádění protlaku bude přesná hloubka uložení stávajícího vodovodu, resp. kanalizace ověřena ručně kopanou sondou.
- Při souběhu s vodovodní, resp. kanalizační přípojkou dodržet odstupovou vzdálenost dle ČSN 73 6005.
- Zemní práce do vzdálenosti 1,0 m od okraje potrubí budou prováděny ručním výkopem se zvýšenou opatrností tak, aby nedošlo k poškození zařízení SmVaK Ostrava a.s. V případě obnažení potrubí bude toto zabezpečeno před poškozením. Zaměření křížení s naším zařízením požadujeme dodat v souřadnicovém systému JTSC a výškovém systému Bpv našemu oddělení GIS na e-mailovou adresu [gis@smvak.cz](mailto:gis@smvak.cz).
- Při úpravě povrchu terénu v ochranném pásmu bude zachováno alespoň minimální krytí vodovodního, resp. kanalizačního potrubí v souladu s ČSN 73 6005. Veškeré poklopy armatur (šoupátkové, hydrantové) a kanalizační poklopy požadujeme upravit do nivelety konečných úprav terénu.
- Po dobu výstavby budou přístupny ovládací armatury vodovodní sítě (šoupátka, hydranty a ventily vodovodních přípojek) a kanalizační poklopy.
- V rozsahu ochranného pásma našich vedení nebudou zřizovány skládky materiálu, zeminy apod.
- Před záhozem bude přizván oprávněný zástupce příslušného střediska (viz výše) ke kontrole místa křížení a místa zásahu do ochranného pásma SmVaK Ostrava a.s. Tato kontrola bude zaznamenána ve stavebním deníku. Bez této kontroly nesouhlasíme se zahájením záhozu. Bez písemného dokladu o provedené kontrole zástupcem SmVaK Ostrava a.s. nesouhlasíme s udělením kolaudačního souhlasu.
- Případné poškození zařízení SmVaK Ostrava a.s. bude neprodleně oznámeno na poruchovou linku SmVaK Ostrava a.s. s nepřetržitou službou (tel. 800 292 300).



- Pokud při dalších jednáních se SmVaK Ostrava a.s. bude investor zastupován třetí osobou, požadujeme, aby nedílnou součástí žádosti o stanovisko byla plná moc, příp. pověření k zastupování.

Platnost tohoto stanoviska je 1 rok.

**Severomoravské vodovody  
a kanalizace Ostrava a.s.**  
28. října 1235/169, Mariánské Hory,  
709 00 Ostrava 24

  
Ing. Martin Veselý, MBA  
technický ředitel

**Přílohy:**

- Orientační zakres zařízení v majetku, příp. v provozování SmVaK Ostrava a.s.
- Veškeré přílohy naleznete na stránkách [www.smvak.cz](http://www.smvak.cz) – záložka Zákazníkům/Dokumenty ke stažení





**SPRÁVA SILNIC MORAVSKOSLEZSKÉHO KRAJE,**  
příspěvková organizace  
středisko Nový Jičín  
Suvorovova 525, 741 11 Nový Jičín

Příloha č. 3  
Příspěvková organizace  
Moravskoslezského kraje

Tento doklad je nedílnou součástí ro  
hodnutí Městského úřadu Nový Jičín,  
č.j. 0818145/22/PŠ ze dne 3.2.2020

VÁŠ DOPIS ZN.:

ZE DNE:

NAŠE ZN.:

II/210/ 20541/08/2019

VYŘIZUJE:

Irena Navrátilová

TEL.:

555 531 354

FAX:

556 710 139

EMAIL:

irena.navratilova@ssmsk.cz

DATUM:

29. srpna 2019

Podpis:

Ivo Hradil - VODOPROJEKT

Havlíčková 1/234

757 01 Valašské Meziříčí

## Prodloužení vodovodu Nový Jičín – Loučka

### Vyjádření k DSpLS

### Vyjádření ke sloučenému územnímu a stavebnímu řízení

SSMSK středisko Nový Jičín v souladu se zřizovací listinou vykonává vlastnická práva k silničním pozemkům a silniční síti v majetku Moravskoslezského kraje v rozsahu svěřené působnosti. Na silniční pozemky a stavby silnic v majetkové správě SSMSK se vztahuje ochrana dle ustanovení zákona 13/97 Sb. o pozemních komunikacích ve znění pozdějších předpisů.

Předložena DSpLS stavby. Dle předložené situace dojde v rámci stavby k dotčení silničního pozemku parc.č. 958/2 na k.ú. Loučka u Nového Jičína a silničního tělesa III/04816.

SSMSK středisko Nový Jičín souhlasí s umístěním stavby a se stavbou pouze za předpokladu respektování dále stanovených podmínek:

Přechody vedení vodovodního řadu přes silniční těleso III/04816 budou provedeny protlaky viz. detailní výkresy – podélné profily protlaků V1 a V2.

V rámci provádění protlaku nedojde k dotčení živičné vozovky komunikace III/04816.

Pro umístění vodovodního řadu do pozemku parc.číslo 958/2 v majetkové správě SSMSK střediska Nový Jičín uzavře investor stavby s vlastníkem pozemků Smlouvu o budoucí smlouvě o zřízení věcného břemene a to ve lhůtě do zahájení sloučeného územního a stavebního řízení. Vedení do silničního pozemku lze umístit až následně po uzavření této smlouvy.

Před zahájením protlaků komunikace III/04816 uzavře investor stavby na každý protlak (V1, V2) se SSMSK střediskem Nový Jičín záznam o předání staveniště. K ukončení stavby doloží zaměření skutečného provedení stavby (hloubka krytí pod niveletou vozovky uvedená ve výkresu podélného řezu protlakem) a uzavře záznam o převzetí staveniště.

Vodovodní řad v souběhu s komunikací III/04816 bude umístěn v celé délce ve stávajícím chodníkovém tělese.

Stavba v rozsahu dotčení silničního tělesa III/04816 bude realizovaná v době od dubna do října kalendářního roku.

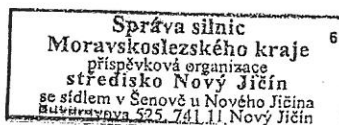
Pro provedení protlaků zajistí investor stavby vydání rozhodnutí místně příslušného silničního správního úřadu před zahájením stavby.

Ústanovení zákona 13/97 Sb. a vyhl. 104/00 Sb. ve znění pozdějších předpisů.

V postavení účastníka řízení trváme na tom a by výše uvedené podmínky tohoto vyjádření byly stavebníkovi zapracovány do podmínek povolení stavby dle zákona 183/2006 Sb. v platném znění jako nezbytně závazné. Vyjádření se týká stavby pouze v rozsahu dle předložené situace s platností 2 roky od data vydání. Pokud nebude v této lhůtě vydáno povolení stavby dle výše citovaného Stavebního zákona, je investor povinen zažádat o vydání nového vyjádření dle aktuálních podmínek navržené stavby a právních předpisů.

Přílohou vyjádření je 2 x podélný profil protlaku (P1 + P2) DSpLS

1 x katastrální situační výkres C.2. dokumentace DSpLS



Ing. Lumír Zrník  
vedoucí střediska Nový Jičín

Na vědomí

Mgr. Týle + katastrální situace