

**MĚSTSKÝ ÚŘAD NOVÝ JIČÍN**  
**ODBOR ÚZEMNÍHO PLÁNOVÁNÍ A STAVEBNÍHO ŘÁDU**  
**ODDĚLENÍ STAVEBNÍHO ŘÁDU**  
Masarykovo náměstí 1, 741 01 Nový Jičín

NAŠE Č.J.: ÚPSŘ/56183/2013  
SP. ZN.: 45289/2013 Vy  
  
VYŘIZUJE: Stanislava Vyvlečková  
oprávněná úřední osoba sl.č. 420  
TEL.: 556768274  
FAX: 556768271, 556701188  
E-MAIL: vyvleckova@novyjicin-town.cz  
  
DATUM: 26.8.2013

DLE ROZDELOVNÍKU		ev. č.: 14	
Městský úřad Nový Jičín			
Č.j.:	62421/2013		
Datum (čas) doručení:	29-08-2013		
Zpracovatel:	Počet listů:	Přílohy:	
Spisový znak:	Počet listů:	Počet svazů:	Jiný druh:

**ROZHODNUTÍ**

**ÚZEMNÍ ROZHODNUTÍ O UMÍSTĚNÍ STAVBY**

*vydáno 9.9.2013*

Město Nový Jičín, Masarykovo nám. č.p. 1/1, 741 01 Nový Jičín 1, zastoupeno Ing. Michaelou Mrklovskou, odbor Majetku rozvoje a investic, MěÚ Nový Jičín, IČO 298212, Masarykovo nám. č.p. 1/1, 741 01 Nový Jičín (dále jen "žadatel") podal dne 20.6.2013 a dne 16.7.2013 doplnil žádost o vydání územního rozhodnutí o umístění stavby: "**Stavba cyklostezky Nový Jičín - Hostašovice, úsek vojenská vlečka**" (dále jen „stavba“) na pozemku parc. č. 670/2, 700/5, 706, 707, 708, 709/1 v katastrálním území Bludovice u Nového Jičína /parc. č. 670/2 (lesní pozemek), parc. č. 700/5 (ostatní plocha), parc. č. 706 (vodní plocha), parc. č. 707 (ostatní plocha), parc. č. 708 (ostatní plocha), parc. č. 709/1 (ostatní plocha)/. Uvedeným dnem bylo zahájeno územní řízení. Městský úřad Nový Jičín, odbor územního plánování a stavebního řádu, oddělení stavebního řádu, jako stavební úřad příslušný podle § 13 odst. 1 písm. c) zákona č. 183/2006 Sb., o územním plánování a stavebním řádu (stavební zákon), ve znění pozdějších změn a doplňků, v územním řízení posoudil podle § 84 až 91 stavebního zákona žádost o vydání rozhodnutí o umístění stavby a na základě tohoto posouzení rozhodl takto:

**V ý r o k :**

Městský úřad Nový Jičín, odbor územního plánování a stavebního řádu, oddělení stavebního řádu (dále jen „stavební úřad“), jako stavební úřad příslušný podle § 13 odst. 1 písm. c) zákona č. 183/2006 Sb., o územním plánování a stavebním řádu (stavební zákon), ve znění pozdějších změn a doplňků (dále jen "stavební zákon"), podle § 79 a 92 stavebního zákona a § 9 vyhlášky č. 503/2006 Sb., o podrobnější úpravě územního řízení, veřejnoprávní smlouvy a územního opatření

**vydává rozhodnutí o umístění stavby**

"**Stavba cyklostezky Nový Jičín - Hostašovice, úsek vojenská vlečka**" (dále jen "stavba") na pozemku parc. č. 670/2, 700/5, 706, 707, 708, 709/1 v katastrálním území Bludovice u Nového Jičína.

**Pro další přípravu a realizaci záměru se stanoví tyto podmínky:**

**BANKOVNÍ SPOJENÍ**

KB, a. s., pobočka Nový Jičín  
č.ú.: 19 - 326801 / 0100 (příjmy)  
č.ú.: 326801 / 0100 (výdaje)  
IČ: 00298212

**ZÁKLADNÍ ÚŘEDNÍ HODINY**

pondělí	8.00 – 11.00	12.00 – 17.00 hod.
středa	8.00 – 11.00	12.00 – 17.00 hod.
čtvrtek		12.00 – 14.00 hod.

<http://www.novy-jicin.cz>

e-mail: posta@novyjicin-town.cz

e-podatelna: e-podatelna@novyjicin-town.cz

tel. ústředna: +420 556 768 222

fax: +420 556 768 289

1. Stavba bude umístěna na pozemku parc. č. 670/2, 700/5, 706, 707, 708, 709/1 v katastrálním území Bludovice u Nového Jičína. Stavba bude umístěna v souladu s grafickou přílohou rozhodnutí, která obsahuje výkres současného stavu území v měřítku katastrální mapy se zakreslením stavebního pozemku, požadovaným umístěním stavby, s vyznačením vazeb a vlivů na okolí, zejména vzdáleností od hranic pozemku a sousedních staveb.
2. Pro uskutečnění umísťované stavby se jako stavební pozemek vymezují části pozemků parc. č. 670/2, 700/5, 706, 707, 708, 709/1 v katastrálním území Bludovice u Nového Jičína, v souladu s grafickou přílohou rozhodnutí.
3. Před zahájením stavebních prací požádá stavebník o vydání stavebního povolení na stavbu.
4. K žádosti o vydání stavebního povolení na stavbu budou mimo jiné doložena platná popř. nová vyjádření správců a vlastníků inženýrských sítí a dotčených správních orgánů.
5. Projektová dokumentace ke stavebnímu řízení bude plně respektovat vyjádření vlastníků a správců inženýrských sítí a dotčených orgánů, zejména:
  - Souhlasné koordinované stanovisko Městský úřad Nový Jičín odbor životního prostředí pod č.j.: OŽP/30737/2012 ze dne 26.04.2012. Příloha č. 1 tohoto rozhodnutí.
  - Stanovisko RWE Distribuční služby, s.r.o., Brno ze dne 28.6.2012 pod zn.: 5000651826 ze dne 28.06.2012. Příloha č. 2 tohoto rozhodnutí.
  - Stanovisko ČEZ Distribuce, a.s. Děčín pod zn.: 1046226784/28010 ze dne 16.08.2012. Příloha č. 3 tohoto rozhodnutí.
  - Stanovisko ČEZ Distribuce a.s., Děčín pod zn.: 100163544 ze dne 15.05.2013. Příloha č. 4 tohoto rozhodnutí.
  - Stanovisko SmVaK a.s., Ostrava pod zn.: 9773/V0095972012/FA ze dne 16.07.2012. Příloha č. 5 tohoto rozhodnutí.
  - Vyjádření SSMSK p.o., středisko Nový Jičín ze dne 17.7.2012 pod zn.: II/210/09759/07/2012 a ze dne 3.07.2013 pod zn.: II/210/14937/05/2013. Příloha č. 6 tohoto rozhodnutí.
  - Závazné stanovisko KHS MSK Ostrava pod zn.: KHSSMS19326/2012/NJ/H ze dne 21.06.2012. Příloha č. 7 tohoto rozhodnutí.
  - Závazné stanovisko HZS MSK Ostrava pod zn.: HSO- 7444-2-2012 ze dne 21.06.2012. Příloha č. 8 tohoto rozhodnutí.
  - Vyjádření Policie ČR DI Nový Jičín pod č.j.: KRPT-148576/ČJ-2012-070406 ze dne 11.7.2012. Příloha č. 9 tohoto rozhodnutí.
  - Stanovisko Povodí Odry s.p., Ostrava pod zn.: 9602/923/2/846/2012 ze dne 20.06.2012. Příloha č. 10 tohoto rozhodnutí.
  - Vyjádření Lesy ČR s.p., Lesní správa Frýdek - Místek pod č.j.: LCR115/000883/2012 ze dne 03.07.2012. Příloha č. 11 tohoto rozhodnutí.
  - Vyjádření Lesy ČR s.p. Povodí Odry, Frýdek - Místek pod č.j.: LCR951/0011268/2012 ze dne 02.04.2013. Příloha č. 12 tohoto rozhodnutí.
  - Vyjádření ŘSD ČR Praha pod zn.: NJ 58/12-I/57 ze dne 13.07.2012. Příloha č. 13 tohoto rozhodnutí.
  - Stanovisko KÚ MSK – OD a SH Ostrava pod č.j.: MSK 83408/2012 ze dne 11.7.2012. Příloha č. 14 tohoto rozhodnutí.
  - Stanovisko KÚ MSK – OŽP a Z Ostrava pod č.j.: MSK 83432/2012 ze dne 17.06.2012. Příloha č. 15 tohoto rozhodnutí.
  - Vyjádření ČD a.s. Olomouc pod č.j.: RSM OL 2028/2012 UPT ze dne 07.06.2012. Příloha č. 16 tohoto rozhodnutí.
  - Souhlas Drážní úřad Olomouc pod zn.: MO-SOO0713/12-3/Sj ze dne 29.06.2012. Příloha č. 17 tohoto rozhodnutí.
  - Stanovisko NIPI o.p.s., Jihlava pod zn.: 053120110 ze dne 06.06.2012. Příloha č. 18 tohoto rozhodnutí.

- Souhlas ČR-Ministerstvo obrany, VÚSS Brno pod č.j.: 1911/2012-1383-RM-Or-OI ze dne 31.08.2012. Příloha č. 19 tohoto rozhodnutí.
- Souhlas ČR-Ministerstvo obrany, VÚSS Brno pod č.j.: 1382/2013-1383-RM-Or-OI ze dne 04.05.2013. Příloha č. 20 tohoto rozhodnutí.
- Závazné stanovisko CHKO Beskydy Rožnov pod Radhoštěm pod č.j.: 2364/BE/2012 ze dne 25.06.2012. Příloha č. 21 tohoto rozhodnutí.
- Souhrnné stanovisko SŽDC pod zn.: 3735/2012-OŘ OVA-Br ze dne 16.07.2012. Příloha č. 22 tohoto rozhodnutí.
  - ČD -Telematika pod zn.: 11304/2012-O ze dne 07.06.2012.
  - ČD-Telematika pod zn.: 9210/2012-O ze dne 10.05.2012.
  - SŽDC – SEE pod zn.: 3735/12-SEE/261 ze dne 16.06.2012.
  - SŽDC – SSZT pod zn.: 3735/2012-OŘ OVA/SSZT ze dne 21.06.2012.
  - SŽDC – OŘ O pod zn.: 3435/12-MO (OTR) ze dne 13.07.2012.
- Souhrnné stanovisko SŽDC Ostrava pod zn.: 7064/2013-OŘ OVA-Bv ze dne 23.05.2013. Příloha č. 23 tohoto rozhodnutí.
- Stanovisko Čepro a.s. Praha pod č.j.: 7888/12 ze dne 16.11.2012 a ze dne 24.7.2013 pod č.j.. ÚPSŘ/45876/2013.

#### **Rozhodnutí o námitkách účastníků řízení:**

Účastníci řízení neuplatnili návrhy a námítky. Připomínkám účastníků řízení – vlastníkům a správcům inženýrských sítí bylo vyhověno a jejich podmínky jsou zkoordinovány a zapracovány do podmínek tohoto rozhodnutí.

Účastníci řízení na něž se vztahuje rozhodnutí správního orgánu (§ 27 odst. 1 zákona č. 500/2004 Sb., správní řád, ve znění pozdějších změn a doplňků (dále jen „správní řád“)): Město Nový Jičín, Masarykovo nám. č.p. 1/1, 741 01 Nový Jičín 1.

#### **O d ů v o d n ě n í:**

Dne 20.6.2013 podal žadatel: Město Nový Jičín, Masarykovo nám. č.p. 1/1, 741 01 Nový Jičín 1 žádost o vydání rozhodnutí o umístění stavby: "Stavba cyklostezky Nový Jičín - Hostašovice, úsek vojenská vlečka " na pozemku parc. č. 670/2, 700/5, 706, 707, 708, 709/1 v katastrálním území Bludovice u Nového Jičina.

Stavební úřad oznámil zahájení územního řízení známým účastníkům řízení a dotčeným orgánům. Umístění stavby je v souladu se schválenou územně plánovací dokumentací. Umístění stavby vyhovuje obecným požadavkům na využívání území.

Žadatel ve smyslu §86 odst. 2 písm. a) a odst. 3) stavebního zákona předložil tyto souhlasy a smlouvy: Souhlas vlastníka dotčeného pozemku ze dne 2.4.2013 ve vlastnictví Lesů ČR, s.p. Správa toků Frýdek Místek spolu s pověřením a podmínkou uzavření smlouvy o právu provést stavbu před vydáním stavebního povolení; Souhlas vlastníka dotčeného pozemku ze dne 7.5.2013 ve vlastnictví ČR – Ministerstva Obrany vydaným VÚSS Brno spolu s podmínkou vyřešení majetkoprávních vztahů před vydáním stavebního povolení a nájemní smlouvou č. 0741/50-05/1433-P ze dne 25.6.2012; Souhlas vlastníka dotčeného pozemku ze dne 3.7.2013 ve vlastnictví Správy silnic MSK Ostrava v zastoupení střediskem Nový Jičín spolu s podmínkou vyřešení majetkoprávních vztahů; Smlouvu o právu provedení stavby pod č.j.: S 56213/2012-MAJ ze dne 14.1.2013 k pozemkům ve vlastnictví SŽDC, s.o, Dlážděná 1003/7, Praha 1; Smlouvu o smlouvě budoucí č.j.: V2011-196/OMP ze dne 9.5.2011 k pozemku ve vlastnictví paní Petry Mikulcové, 74271 Hodslavice 228.

Stanoviska sdělili: Souhlasné koordinované stanovisko Městský úřad Nový Jičín odbor životního prostředí pod č.j.: OŽP/30737/2012 ze dne 26.04.2012; Stanovisko RWE Distribuční

služby, s.r.o., Brno ze dne 28.6.2012 pod zn.: 5000651826 ze dne 28.06.2012; Stanovisko ČEZ Distribuce, a.s. Děčín pod zn.: 1046226784/28010 ze dne 16.08.2012; Stanovisko ČEZ Distribuce a.s., Děčín pod zn.: 100163544 ze dne 15.05.2013; Stanovisko SmVaK a.s., Ostrava pod zn.: 9773/V0095972012/FA ze dne 16.07.2012; Vyjádření SSMSK p.o., středisko Nový Jičín ze dne 17.7.2012 pod zn.: II/210/09759/07/2012 a ze dne 3.07.2013 pod zn.: II/210/14937/05/2013; Závazné stanovisko KHS MSK Ostrava pod zn.: KHSSMS19326/2012/NJ/H ze dne 21.06.2012; Závazné stanovisko HZS MSK Ostrava pod zn.: HSO- 7444-2-2012 ze dne 21.06.2012; Vyjádření Policie ČR DI Nový Jičín pod č.j.: KRPT-148576/ČJ-2012-070406 ze dne 11.7.2012; Stanovisko Povodí Odry s.p., Ostrava pod zn.: 9602/923/2/846/2012 ze dne 20.06.2012; Vyjádření Lesy ČR s.p., Lesní správa Frýdek - Místek pod č.j.: LCR115/000883/2012 ze dne 03.07.2012; Vyjádření Lesy ČR s.p. Povodí Odry, Frýdek - Místek pod č.j.: LCR951/0011268/2012 ze dne 02.04.2013; Vyjádření ŘSD ČR Praha pod zn.: NJ 58/12-I/57 ze dne 13.07.2012; Stanovisko KÚ MSK – OD a SH Ostrava pod č.j.: MSK 83408/2012 ze dne 11.7.2012; Stanovisko KÚ MSK – OŽP a Z Ostrava pod č.j.: MSK 83432/2012 ze dne 17.06.2012; Vyjádření ČD a.s. Olomouc pod č.j.: RSM OL 2028/2012 UPT ze dne 07.06.2012; Souhlas Drážní úřad Olomouc pod zn.: MO-SOO0713/12-3/Sj ze dne 29.06.2012; Stanovisko NIPi o.p.s., Jihlava pod zn.: 053120110 ze dne 06.06.2012; Souhlas ČR-Ministerstvo obrany, VÚSS Brno pod č.j.: 1911/2012-1383-RM-Or-OI ze dne 31.08.2012; Souhlas ČR-Ministerstvo obrany, VÚSS Brno pod č.j.: 1382/2013-1383-RM-Or-OI ze dne 04.05.2013; Závazné stanovisko CHKO Beskydy Rožnov pod Radhoštěm pod č.j.: 2364/BE/2012 ze dne 25.06.2012; Souhrnné stanovisko SŽDC pod zn.: 3735/2012-OR OVA-Br ze dne 16.07.2012; ČD -Telematika pod zn.: 11304/2012-O ze dne 07.06.2012; ČD-Telematika pod zn.: 9210/2012-O ze dne 10.05.2012; SŽDC – SEE pod zn.: 3735/12-SEE/261 ze dne 16.06.2012; SŽDC – SSZT pod zn.: 3735/2012-OR OVA/SSZT ze dne 21.06.2012; SŽDC – OR O pod zn.: 3435/12-MO (OTR) ze dne 13.07.2012; Souhrnné stanovisko SŽDC Ostrava pod zn.: 7064/2013-OR OVA-Bv ze dne 23.05.2013; Stanovisko Čepro a.s. Praha pod č.j.: 7888/12 ze dne 16.11.2012 a ze dne 24.7.2013 pod č.j.: ÚPSŘ/45876/2013; rozhodnutí MěÚ OŽP Nový Jičín ze dne 24.7.2013 pod č.j.: OŽP/40013/2013.

Stavební úřad zajistil vzájemný soulad předložených závazných stanovisek dotčených orgánů vyžadovaných zvláštními předpisy a zahrnul je do podmínek rozhodnutí.

Stavební úřad rozhodl tak, jak je uvedeno ve výroku rozhodnutí, za použití ustanovení právních předpisů ve výroku uvedených.

Jako účastníci řízení byli pojeti ve smyslu § 85 stavebního zákona: žadatel; obec, na jejímž území má být požadovaný záměr uskutečněn; vlastník pozemku nebo stavby, na kterých má být požadovaný záměr uskutečněn, není-li sám žadatelem, nebo ten, kdo má jiné věcné právo k tomuto pozemku nebo stavbě; osoby, jejichž vlastnické nebo jiné věcné právo k sousedním stavbám anebo sousedním pozemkům nebo stavbám na nich může být územním rozhodnutím přímo dotčeno.

Za účastníky řízení byli pojeti pouze vlastníci sousedních pozemků a staveb, kteří mají společnou hranici s pozemky, které jsou předmětem rozhodnutí o umístění stavby.

Vlastníci vzdálenějších sousedních pozemků a staveb nebyli za účastníky řízení pojeti, protože jejich práva stavbou nemohou být přímo dotčena a to jednak z důvodu velké vzdálenosti těchto sousedních pozemků a staveb od stavby povolované a také z důvodu rozsahu povolované stavby.

V souladu s ustanovením § 69 odst. 2 správního řádu stavební úřad tímto uvádí jména a příjmení všech účastníků řízení: ČEZ Distribuce, a. s., Povodí Odry, státní podnik, RWE Distribuční služby, s.r.o., Severomoravské vodovody a kanalizace Ostrava a.s., Telefónica Czech Republic, a.s., UPC Česká republika, s.r.o., ČD Telematika a.s., úsek INFRA Servis kabelových sítí, České dráhy a.s., Ministerstvo obrany, VÚSS Brno, VOP-026 Šternberk, s.p., Ředitelství silnic a dálnic ČR, Správa silnic MSK Ostrava, Středisko Nový Jičín, Lesy České republiky, s.p., správa toků -

oblast povodí Odry, Správa železniční dopravní cesty, státní organizace, Mgr. Petra Veselská, ČEPRO a.s. Dělňická 213, 17004 Praha, Středisko 08 Loukov, Hana Zábranská, Ján Brndiar, František Zábranský, Zdenka Zábranská, Josef Zábranský, Jana Zábranská, Jaroslav Kučerka, Ing. Marcel Ulrych, Antonín Tkadleček, Marie Tkadlečková, Pavel Roháček, Ředitelství silnic a dálnic ČR, Václav Schneider, Miroslav Adamec, Jarmila Imrýšková, Petra Mikulcová, VOP-026 Šternberk, s.p., Roman Býma, Ředitelství silnic a dálnic ČR, VOP CZ, s.p.; Město Nový Jičín.

Vypořádání s návrhy a námitkami účastníků: Účastníci neuplatnili návrhy a námitky.

Vyhodnocení připomínek veřejnosti: nebyly uplatněny návrhy a námitky.

Vypořádání s vyjádřeními účastníků k podkladům rozhodnutí: Účastníci se k podkladům rozhodnutí nevyjádřili.

### **Poučení účastníků:**

Proti tomuto rozhodnutí mohou účastníci řízení podat odvolání ve lhůtě 15 dnů ode dne jeho oznámení.

O odvolání rozhoduje Krajský úřad Moravskoslezského kraje, odbor územního plánování, stavebního řádu a kultury, 28. října 117, 702 18 Ostrava.

Odvolání se podává u Městského úřadu Nový Jičín, odboru územního plánování, SŘ, Masarykovo náměstí 1, 741 01 Nový Jičín.

Odvolání se podává s potřebným počtem stejnopisů tak, aby jeden stejnopis zůstal správnímu orgánu a aby každý účastník dostal jeden stejnopis. Nepodá-li účastník potřebný počet stejnopisů, vyhotoví je správní orgán na náklady účastníka.

Odvoláním lze napadnout výrokovou část rozhodnutí, jednotlivý výrok nebo jeho vedlejší ustanovení. Odvolání jen proti odůvodnění rozhodnutí je nepřipustné.

Stavební úřad po právní moci rozhodnutí předá ověřenou dokumentaci žadateli, případně obecnímu úřadu, jehož územního obvodu se umístění stavby týká, není-li sám stavebním úřadem, popřípadě též speciálnímu stavebnímu úřadu.

Rozhodnutí má podle § 93 odst. 1 stavebního zákona platnost 2 roky. Podmínky rozhodnutí o umístění stavby platí po dobu trvání stavby či zařízení, nedošlo-li z povahy věci k jejich konzumaci.

### **Přílohy:**

- Situační výkres předmětu územního řízení.
- Souhlasné koordinované stanovisko Městský úřad Nový Jičín odbor životního prostředí pod č.j.: OŽP/30737/2012 ze dne 26.04.2012. Příloha č. 1 tohoto rozhodnutí.
- Stanovisko RWE Distribuční služby, s.r.o., Brno ze dne 28.6.2012 pod zn.: 5000651826 ze dne 28.06.2012. Příloha č. 2 tohoto rozhodnutí.
- Stanovisko ČEZ Distribuce, a.s. Děčín pod zn.: 1046226784/28010 ze dne 16.08.2012. Příloha č. 3 tohoto rozhodnutí.
- Stanovisko ČEZ Distribuce a.s., Děčín pod zn.: 100163544 ze dne 15.05.2013. Příloha č. 4 tohoto rozhodnutí.
- Stanovisko SmVaK a.s., Ostrava pod zn.: 9773/V0095972012/FA ze dne 16.07.2012. Příloha č. 5 tohoto rozhodnutí.
- Vyjádření SSMSK p.o., středisko Nový Jičín ze dne 17.7.2012 pod zn.: II/210/09759/07/2012 a ze dne 3.07.2013 pod zn.: II/210/14937/05/2013. Příloha č. 6 tohoto rozhodnutí.
- Závazné stanovisko KHS MSK Ostrava pod zn.: KHSSMS19326/2012/NJ/H ze dne 21.06.2012. Příloha č. 7 tohoto rozhodnutí.

- Závazné stanovisko HZS MSK Ostrava pod zn.: HSO- 7444-2-2012 ze dne 21.06.2012. Příloha č. 8 tohoto rozhodnutí.
- Vyjádření Policie ČR DI Nový Jičín pod č.j.: KRPT-148576/ČJ-2012-070406 ze dne 11.7.2012. Příloha č. 9 tohoto rozhodnutí.
- Stanovisko Povodí Odry s.p., Ostrava pod zn.: 9602/923/2/846/2012 ze dne 20.06.2012. Příloha č. 10 tohoto rozhodnutí.
- Vyjádření Lesy ČR s.p., Lesní správa Frýdek - Místek pod č.j.: LCR115/000883/2012 ze dne 03.07.2012. Příloha č. 11 tohoto rozhodnutí.
- Vyjádření Lesy ČR s.p. Povodí Odry, Frýdek - Místek pod č.j.: LCR951/0011268/2012 ze dne 02.04.2013. Příloha č. 12 tohoto rozhodnutí.
- Vyjádření ŘSD ČR Praha pod zn.: NJ 58/12-I/57 ze dne 13.07.2012. Příloha č. 13 tohoto rozhodnutí.
- Stanovisko KÚ MSK – OD a SH Ostrava pod č.j.: MSK 83408/2012 ze dne 11.7.2012. Příloha č. 14 tohoto rozhodnutí.
- Stanovisko KÚ MSK – OŽP a Z Ostrava pod č.j.: MSK 83432/2012 ze dne 17.06.2012. Příloha č. 15 tohoto rozhodnutí.
- Vyjádření ČD a.s. Olomouc pod č.j.: RSM OL 2028/2012 UPT ze dne 07.06.2012. Příloha č. 16 tohoto rozhodnutí.
- Souhlas Drážní úřad Olomouc pod zn.: MO-SOO0713/12-3/Sj ze dne 29.06.2012. Příloha č. 17 tohoto rozhodnutí.
- Stanovisko NIPI o.p.s., Jihlava pod zn.: 053120110 ze dne 06.06.2012. Příloha č. 18 tohoto rozhodnutí.
- Souhlas ČR-Ministerstvo obrany, VÚSS Brno pod č.j.: 1911/2012-1383-RM-Or-Ol ze dne 31.08.2012. Příloha č. 19 tohoto rozhodnutí.
- Souhlas ČR-Ministerstvo obrany, VÚSS Brno pod č.j.: 1382/2013-1383-RM-Or-Ol ze dne 04.05.2013. Příloha č. 20 tohoto rozhodnutí.
- Závazné stanovisko CHKO Beskydy Rožnov pod Radhoštěm pod č.j.: 2364/BE/2012 ze dne 25.06.2012. Příloha č. 21 tohoto rozhodnutí.
- Souhrnné stanovisko SŽDC pod zn.: 3735/2012-OŘ OVA-Br ze dne 16.07.2012. Příloha č. 22 tohoto rozhodnutí.
  - ČD -Telematika pod zn.: 11304/2012-O ze dne 07.06.2012.
  - ČD-Telematika pod zn.: 9210/2012-O ze dne 10.05.2012.
  - SŽDC – SEE pod zn.: 3735/12-SEE/261 ze dne 16.06.2012.
  - SŽDC – SSZT pod zn.: 3735/2012-OŘ OVA/SSZT ze dne 21.06.2012.
  - SŽDC – OŘ O pod zn.: 3435/12-MO (OTR) ze dne 13.07.2012.
- Souhrnné stanovisko SŽDC Ostrava pod zn.: 7064/2013-OŘ OVA-Bv ze dne 23.05.2013. Příloha č. 23 tohoto rozhodnutí.
- Stanovisko Čepro a.s. Praha pod č.j.: 7888/12 ze dne 16.11.2012 a ze dne 24.7.2013 pod č.j.. ÚPSŘ/45876/2013. Příloha č. 24 tohoto rozhodnutí.

Stanislava Vyvlečková  
referent veřejné správy

**Poplatek:**

Správní poplatek podle zákona č. 634/2004 Sb., o správních poplatcích, ve znění pozdějších předpisů se nevyměňuje.

**I. Účastníci řízení podle § 85 odst. 1 písmeno a) i b) stavebního zákona (doporučeně do vlastních rukou) :**

- a) žadatel: 1. Město Nový Jičín, zastoupeno Ing. Michaelou Mrklovskou odbor Majetku rozvoje a investic MěÚ Nový Jičín, Masarykovo nám. č.p. 1/1, 741 01 Nový Jičín 1
- b) obec, na jejímž území má být požadovaný záměr uskutečněn: 2. Obec Hodslavice, IDDS: 88tbebn  
3. Město Nový Jičín, Masarykovo nám. č.p. 1/1, 741 01 Nový Jičín 1

**II. Účastníci řízení podle § 85 odst. 2 stavebního zákona:**

- a) Vlastník pozemku nebo stavby, na kterých má být požadovaný záměr uskutečněn, není-li sám žadatelem, nebo ten, kdo má jiné věcné právo k tomuto pozemku nebo stavbě (do vlastních rukou) :
  - 4. 670/2 Petra Mikulcová, Hodslavice č.p. 228, 742 71 Hodslavice
  - 5. 700/5 Moravskoslezský kraj, IDDS: 8x6bxsd - Správa silnic MSK Ostrava, Středisko Nový Jičín, IDDS: jyt8nr
  - 6. 706 Lesy České republiky, s.p., Hradec Králové - správa toků, oblast povodí Odry, IDDS: e8jcfsn
  - 7. 707 a 708 Ministerstvo obrany, IDDS: hjyaavk - Vojenská ubytovací a stavební správa, Svatoplukova č.p. 2687/84, Brno-Židenice, 662 10 Brno 15, IDDS: hjyaavk
  - 8. 709/1 Správa železniční dopravní cesty, státní organizace, Dlážděná 1003/7, Nové Město, 11000 Praha 1, IDDS: uccchjm
- b) Osoby, jejichž vlastnické nebo jiné věcné právo k sousedním stavbám anebo sousedním pozemkům nebo stavbám na nich může být územním rozhodnutím přímo dotčeno – vlastníci sousedních pozemků (veřejnou vyhláškou) v k.ú.: Bludovice:
  - 255/1 Hana Zábranská, Masarykovo nám. č.p. 1/1, 741 01 Nový Jičín 1  
Ján Brndiar, Bezručova č.p. 423/26, 741 01 Nový Jičín 1
  - 255/2 František Zábranský, Dvořákova č.p. 714/13, 741 01 Nový Jičín 1  
Zdenka Zábranská, Dvořákova č.p. 714/13, 741 01 Nový Jičín 1
  - 255/4 Josef Zábranský, Na Vyhlídce č.p. 516, 742 42 Šenov u Nového Jičína  
Jana Zábranská, Na Vyhlídce č.p. 516, 742 42 Šenov u Nového Jičína
  - 256/1 Město Nový Jičín
  - 256/2 Jaroslav Kučerka, Okružní č.p. 19, Žilina, 741 01 Nový Jičín 1
  - 258/1 Ing. Marcel Ulrych, Rudé armády č.p. 970/2b, Mizerov, 734 01 Karviná 4  
Antonín Tkadleček, Riegrova č.p. 524/5, 741 01 Nový Jičín 1  
Marie Tkadlečková, Riegrova č.p. 524/5, 741 01 Nový Jičín 1  
Pavel Roháček, Máchova č.p. 1100/60, 741 01 Nový Jičín 1
  - 258/7 Ing. Marcel Ulrych, Rudé armády č.p. 970/2b, Mizerov, 734 01 Karviná 4
  - 700/1 Ředitelství silnic a dálnic ČR, IDDS: zjq4rhz  
652, 670/1 Lesy ČR s.p. Hradec Králové
  - 671 a 681/2 Václav Schneider, Bludovice č.p. 9, 741 01 Nový Jičín 1
  - 682/1 Miroslav Adamec, Bludovice č.p. 107, 741 01 Nový Jičín 1
  - 683/1 Jarmila Imrýšková, Bezručova č.p. 422/24, 741 01 Nový Jičín 1
  - 683/2 Petra Mikulcová, Hodslavice č.p. 228, 742 71 Hodslavice
  - 686 Město Nový Jičín
  - 692/1 ČR – právo hospodařit s majetkem státu: VOP CZ, s.p., Dukelská 102, 74272 Šenov u Nového Jičína, IDDS: rkga8r5

v k.ú.: Hodslavice

1730/2 Roman Býma, Hodslavice č.p. 473, 742 71 Hodslavice

1731/1 Ředitelství silnic a dálnic ČR, IDDS: zjq4rhz

vlastníci a správci staveb - inženýrských sítí:

Lesy České republiky, s.p., správa toků - oblast povodí Odry, IDDS: e8jcfns

ČEZ Distribuce, a. s., IDDS: v95uqfy

Povodí Odry, státní podnik, IDDS: wwit8gq

RWE Distribuční služby, s.r.o., IDDS: jnnyjs6

Severomoravské vodovody a kanalizace Ostrava a.s., IDDS: 4xff9pv

Telefónica Czech Republic, a.s., IDDS: d79ch2h

ČEPRO a.s.Dělnická 213, 17004 Praha, Středisko 08 Loukov, IDDS: hk3cdqj

ČD Telematika a.s., úsek INFRA Servis kabelových sítí, Trocnovská č.p. 4, 772 58 Olomouc

Správa silnic MSK Ostrava, Středisko Nový Jičín, IDDS: jyt8nr

Správa železniční dopravní cesty, státní organizace, IDDS: uccchjm

Ředitelství silnic a dálnic ČR, IDDS: zjq4rhz

### III. Dotčené správní orgány:

9. Hasičský záchranný sbor Moravskoslezského kraje, Výškovická 40, 70030 Ostrava, územní odbor Nový Jičín, IDDS: spdaive

10. Krajská hygienická stanice Moravskoslezského kraje se sídlem v Ostravě, Na Bělidle 7, 702 00 Ostrava – územní pracoviště Nový Jičín, IDDS: w8pai4f

11. Krajský úřad MSK, odbor životního prostředí a zemědělství, 28. října 117, 70218 Ostrava, IDDS: 8x6bxsd

12. Policie ČR – KŘPMSK - dopravní inspektorát, územní odbor Nový Jičín, Svatopluka Čecha 11, 74101 Nový Jičín 1, IDDS: n5hai7v

13. Městský úřad Nový Jičín, OŽP, odd. vodního hospodářství, odd. ochrany přírody, lesnictví a myslivosti, odd. odpadů, ochrany ovzduší a ZPF, Masarykovo nám. 1, 74101 Nový Jičín 1

14. Městský úřad Nový Jičín, odbor dopravy, Masarykovo nám. 1, 74101 Nový Jičín 1

15. Správa chráněné krajinné oblasti CHKO Beskydy, Nádražní 36, 75 661 Rožnov pod Radhoštěm, IDDS: vvediy

16. Drážní úřad sekce stavební, oblast Olomouc, Nerudova 1, 77900 Olomouc, IDDS: 5mjaatd

17. Krajský úřad MSK, odbor dopravy a silničního hospodářství, 28. října 117, 70218 Ostrava, IDDS: 8x6bxsd

18. Vojenská ubytovací a stavební správa, VUSS Brno, Svatoplukova č.p. 2687/84, Brno-Židenice, 662 10 Brno 15, IDDS: hjyaavk

**IV. Správce úřední desky:** (doručenka) - doručení této písemnosti do místa vyvěšení nemá právní účinky doručení

19. Obecní úřad Hodslavice, Hodslavice č.p. 211, 742 71 Hodslavice

20. Městský úřad Nový Jičín, KaÚ, Masarykovo nám. 1, 74101 Nový Jičín 1

### V. Na vědomí:

21. Národní institut pro integraci osob s omezenou schopností pohybu a orientace ČR, o.s.i, Krajské konzultační středisko Moravskoslezského kraje, Kolaříkova 653, 738 01 Frýdek - Místek



Podle § 92 odst. 3 stavebního zákona se tato písemnost účastníkům řízení uvedeným v § 85 odst. 1 stavebního zákona a dotčeným správním orgánům doručuje jednotlivě.

Podle § 92 odst. 3 stavebního zákona se tato písemnost účastníkům řízení uvedeným v § 85 odst. 2 stavebního zákona doručuje veřejnou vyhláškou dle ustanovení § 25 odst. 2 správního řádu tak, že se vyvěsí na úřední desce správního orgánu, který písemnost doručuje, tj. na úřední desce Městského úřadu Nový Jičín. Podle § 25 odst. 3 správního řádu dnem vyvěšení je den vyvěšení na úřední desce Městského úřadu Nový Jičín.

Písemnost se zveřejní též způsobem umožňujícím dálkový přístup. Patnáctým dnem po vyvěšení na úřední desce Městského úřadu Nový Jičín a zveřejněním na webových stránkách Městského úřadu Nový Jičín, elektronické desce městského úřadu, se písemnost považuje za doručenou.

Městský úřad Nový Jičín

Vyvěšeno dne:

Sňato dne:

a současně zveřejněno na elektronické desce Městského úřadu Nový Jičín.

Podpis a razítko oprávněné osoby, která potvrzuje vyvěšení, sejmutí a zveřejnění způsobem umožňujícím dálkový přístup.



## MĚSTSKÝ ÚŘAD NOVÝ JIČÍN

Odbor životního prostředí

Masarykovo náměstí 1/1, 741 01 Nový Jičín

Tento doklad je nedílnou součástí rozhodnutí Městského úřadu Nový Jičín, č.j. UPSŘ/56 183/2013

ze dne

26.8.2013

Ověřil: Vyvlečková

VÁŠ DOPIS ZN: QDo12079Čo  
ZE DNE: 25.5.2012  
ČÍSLO JEDNACÍ: OŽP/38203/2012

Q - PARS, v.o.s.

SPIS. ZNAČKA:  
VYŘIZUJE: Petra Bedrichova  
TELEFON: 556768265

Pláničkova 144/14

MOBIL:  
E-MAIL: pbedrichova@novyjicin-town.cz  
DATUM: 03.07.2012

711 00 OSTRAVA

**Stavba cyklostezky Nový Jičín – Hostašovice.**  
**- koordinované závazné stanovisko**

Městský úřad Nový Jičín ve smyslu §4, odst.6 zák.č.183/2006 Sb. o územním řízení a stavebním řádu (stavební zákon) ve znění pozdějších předpisů a na základě žádosti ze dne 25.5.2012 vydává

**souhlasné**  
**koordinované závazné stanovisko**

pro záměr **Stavba cyklostezky Nový Jičín – Hostašovice.**

pro žadatele: Q - PARS, v.o.s., Pláničkova 144/14, 711 00 OSTRAVA

za předpokladu respektování dílčích stanovisek:

**1. Odpadové hospodářství (referent veřejné správy Mgr. Marta Kiššová)**

Z hlediska zájmů chráněných zákonem č. 185/2001 Sb., o odpadech a o změně některých dalších zákonů, ve znění pozdějších předpisů jako dotčený správní orgán dle § 79 odst. 4, písm. b) souhlasíme se záměrem stavby cyklostezky Nový Jičín – Hostašovice. Odpady vzniklé při stavební činnosti budou dle projektové dokumentace řádně separovány, využívány, zneškodňovány a předávány oprávněným osobám, a proto nemáme k akci připomínek.

Závěr: Záměr lze realizovat.

**2. Ochrana ovzduší (referent veřejné správy Ing. Dagmar Tomanová)**

a) Vyjádření pro část cyklostezky v k.ú. Nový Jičín – Horní předměstí, Životice u Nového Jičína, Bludovice u Nového Jičína:

Jako dotčený správní orgán dle § 50 odst.1 písm. a) zákona č. 86/ 2002 Sb., o ochraně ovzduší (v platném znění), s výše uvedeným záměrem z hlediska ochrany ovzduší souhlasíme.

Stavba je situována do oblasti se zhoršenou kvalitou ovzduší, ve které je překračován imisní limit pro frakci poletavého prachu- částice PM<sub>10</sub>. Požadujeme proto, aby při realizaci stavby byla

**BANKOVNÍ SPOJENÍ**  
KB a.s. pobočka Nový Jičín  
č.ú. 19 - 326801 / 0100 (příjmy)  
č.ú. 326801 / 0100 (výdaje)  
IČ 00298212

**ÚŘEDNÍ DNY A HODINY**  
po, st 8.00 – 17.00 hod.  
út, čt 8.00 – 15.00 hod.  
pá 8.00 – 12.00 hod.  
čtvrtek - pro předem ohlášené návštěvy  
pátek - jen pro bezodkladná podání a platby  
od 11.00 – do 12.00 hod. – provoz částečně omezen (přestávka)

<http://www.novy-jicin.cz>  
e-mail: [posta@novyjicin-town.cz](mailto:posta@novyjicin-town.cz)  
e-podatelna: [e-podatelna@novyjicin-town.cz](mailto:e-podatelna@novyjicin-town.cz)  
tel. ústředna: 556 768 222  
fax: 556 768 289

maximálně omezována prašnost-např. zkrápěním vodou za suchého a větrného počasí, instalací oklepových roštů pro automobily při výjezdu ze staveniště, úklidem okolních komunikací při jejich znečištění v důsledku stavební činnosti apod.

Závěr: Záměr lze realizovat.

b) V k.ú. Mořkov, Hodslavice a Hostašovice jsou dotčenými orgány z hlediska ochrany ovzduší dle ustanovení §50 odst.1 písm.a) zákona č.86/2002 Sb., o ochraně ovzduší (v platném znění), příslušné obecní úřady. Vzhledem k charakteru záměru lze konstatovat, že zájmy ochrany ovzduší nebudou dotčeny.

### **3. Ochrana zemědělského půdního fondu (referent veřejné správy Ing. Danuše Rybářová)**

Záměr řeší stavbu cyklostezky Nový Jičín – Hostašovice na pozemcích v k.ú. Hostašovice, Hodslavice, Mořkov, Životice u Nového Jičína, Bludovice u Nového Jičína, Nový Jičín – Horní předměstí. V souhrnné technické zprávě na str. 16 je konstatováno, že k záboru zemědělského půdního fondu nedojde.

Závěr: Jako místně příslušný orgán ochrany ZPF dle § 15 odst. f) zák. č. 334/1992 Sb., o ochraně ZPF ve znění pozdějších předpisů (dále jen zákon o ochraně ZPF) sdělujeme, že záměrem nejsou dotčeny zájmy chráněné zákonem o ochraně ZPF.

### **4. Orgán ochrany přírody (referent veřejné správy Ing. Hana Hůlová)**

Městský úřad Nový Jičín, odbor životního prostředí jako orgán ochrany přírody věcně a místně příslušný podle 61 odst. 1 písm. c) zákona č. 128/2000 Sb., o obcích (obecní zřízení), a § 77 odst. 1 písm. j) zákona č. 114/1992 Sb., o ochraně přírody a krajiny (v platném znění, dále jen „zákon“), na základě podané žádosti ze dne 24.5.2012, předložených a doplněných podkladových materiálů a po vyhodnocení záměru z hlediska zájmů ochrany přírody a krajiny uděluje tímto k věci ve vztahu k ochraně krajinného rázu ve smyslu ustanovení § 12 odst. 2 zákona

#### **souhlasné závazné stanovisko.**

Podmínka:

Pokud bude v rámci přípravy stavby nezbytné odstranit dřeviny rostoucí mimo les, jejichž kácení podléhá v návaznosti na ustanovení § 8 odst. 2 vyhlášky č. 395/1992 Sb., kterou se provádějí některá ustanovení zákona (ve znění pozdějších předpisů), povolení podle § 8 odst. 1 zákona, lze tak učinit až na základě pravomocných rozhodnutí vydaných jednotlivými místně příslušnými obecními úřady.

Odůvodnění:

Na základě konfrontace připravovaného záměru s podkladovými materiály, které jsou orgánu ochrany přírody k dispozici, a po vyhodnocení vlivu na zájmy chráněné citovaným zákonem bylo zjištěno, že realizací záměru v souladu s předloženým návrhem za předpokladu dodržení zákonné ochrany dřevin rostoucích mimo les nebude snížena (negativně změněna) přírodní a estetická hodnota krajinného rázu jako dochované přírodní, kulturní a historické charakteristiky daného místa a oblasti.

Negativní ovlivnění dalších zájmů v působnosti zdejšího orgánu ochrany přírody (mj. ekologicko-stabilizační funkce významných krajinných prvků, obecné druhové ochrany rostlin a

živočichů včetně ochrany volně žijících ptáků, památných stromů, územního systému ekologické stability krajiny na lokální úrovni) se nepředpokládá.

Správní orgán využil k posouzení věci a vyhodnocení vlivu záměru na přírodu a krajinu kromě předložených podkladů následující materiály: ústřední seznam ochrany přírody se soupisem zvláště chráněných území a památných stromů, seznam evropsky významných lokalit vyhlášených v rámci soustavy NATURA 2000, vymezení hranic přírodních parků, evidenci významných krajinných prvků (kartotéku a mapové podklady v měřítku 1:5000), ortofoto snímek z informačního systému městského úřadu s údaji o parcelách, územně analytické podklady s vyznačením územního systému ekologické stability.

Tímto stanoviskem nejsou posouzeny další zákonné zájmy ochrany přírody a krajiny, jejichž posouzení přísluší jiným správním orgánům, mj. zvláštní druhová ochrana rostlin a živočichů, která je v kompetenci krajského úřadu. O výskytu zvláště chráněných druhů v posuzovaném území nemá zdejší orgán ochrany přírody informace. Stanovisko nenahrazuje další případná stanoviska, souhlasy, vyjádření nebo rozhodnutí jiných dotčených subjektů a správních orgánů.

Závěr: Záměr lze realizovat za předpokladu respektování výše uvedené podmínky k ochraně dřevin rostoucích mimo les.

## **5. Státní správa lesů (referent veřejné správy Mgr. Jiří Schindler)**

### **Závazné stanovisko**

Městský úřad Nový Jičín, odbor životního prostředí, jako orgán státní správy lesů (dále jen městský úřad), příslušný podle § 48 odst. 2 písm. c) zákona č. 289/1995 Sb., o lesích a o změně a doplnění některých zákonů v platném znění (dále jen lesní zákon), vydává pro žadatele:

Město Nový Jičín, Masarykovo nám. č. 1, Nový Jičín, zastoupené Q - PARS, v.o.s., Pláničkova 144/14, 711 00 OSTRAVA

ve věci změny využití území z ostatní plochy – dráhy a umístění Stavby „Cyklostezka Nový Jičín – Hostašovice“ na pozemcích současné dráhy dle přílohy PD zak. Č. 11342, arch. č. 11342P1c, únor 2012, v k.ú. Hostašovice, Hodslavice, Mořkov, Životice u N.J. Bludovice, Nový Jičín-Horní Předměstí a která má být umístěná ve vzdálenosti 0-50m od pozemků určených k plnění funkcí lesa

**s o u h l a s** podle ustanovení § 14 odst. 2 lesního zákona s vydáním územního rozhodnutí .

### **Odůvodnění:**

Realizace výše cit. záměru nepředpokládá omezení plnění funkcí lesa. Jedná se o zrušení drážního tělesa a vybudování cyklostezky, která neovlivní plnění funkce lesa, ale naopak zvýší plnění funkce rekreační a sportovní.

### **Poučení:**

Vlastníci nemovitosti nebo investoři staveb a zařízení jsou povinni provést na svůj náklad nezbytně nutná opatření, kterými jsou nebo budou jejich pozemky, stavby a zařízení zabezpečeny před škodami způsobenými zejména sesuvem půdy, padáním kamení, pádem stromů nebo jejich

částí, přesahem větví a kořenů, zastíněním a lavinami z pozemků určených plnění funkcí lesa ( § 22 lesního zákona). Stavba samotná nesmí ohrožovat existenci lesa.

Závazné stanovisko podle § 149 odst. 1 zák.č. 500/2004 správního řádu není samostatným rozhodnutím ve správním řízení a jeho obsah je závazný pro výrokovou část rozhodnutí správního orgánu.

Závěr: Záměr lze realizovat

#### **6. Orgán státní památkové péče (referent veřejné správy Eva Slováčková)**

Městský úřad Nový Jičín, odbor územního plánování, stavebního řádu a památkové péče, oddělení stavební úřad, jako příslušný orgán státní památkové péče podle ustanovení § 29 odst.2 písm.b) zákona č. 20/1987 Sb., o státní památkové péči, ve znění pozdějších předpisů (dále jen „zákon o státní památkové péči“) a podle ustanovení § 10 a § 11 odst.1 písm.b) zákona č. 500/2004 Sb., správní řád, ve znění pozdějších předpisů (dále jen „správní řád“), nemá k výše uvedenému záměru z hlediska státní památkové péče připomínek. Orgán státní památkové péče není dotčeným orgánem, neboť předložený záměr se nenachází v městské památkové rezervaci, ani jejím ochranném pásmu a nejedná se o práce prováděné na kulturní památce.

Zároveň upozorňujeme na skutečnost, že podle § 22 odst. 2 zákona o státní památkové péči má-li se provádět stavební činnost na území s archeologickými nálezy, jsou stavebníci již od doby přípravy stavby povinni tento záměr oznámit Archeologickému ústavu AV ČR, Praha a umožnit jemu nebo oprávněné organizaci provést na dotčeném území záchranný archeologický výzkum.

Závěr: Z hlediska zákona o státní památkové péči lze záměr realizovat.

#### **7. Vodoprávní úřad (referent veřejné správy Miroslav Kocián)**

Městský úřad Nový Jičín, odbor životního prostředí, jako vodoprávní úřad věcně a místně příslušný podle § 106 zákona č. 254/2001 Sb., o vodách a o změně některých zákonů ( vodní zákon ) ve znění pozdějších předpisů ( dále jen „ vodní zákon „ ), v souladu s ustanovením § 149 odst. 1 zákona č. 500/2004 Sb., správní řád ve znění pozdějších předpisů, posoudil žádost, kterou dne 25.5.2012 podalo Město Nový Jičín, Masarykovo nám. č. 1, Nový Jičín, zastoupené Q - PARS, v.o.s., Pláničkova 144/14, 711 00 OSTRAVA ( dále jen „žadatel“ ), a na základě tohoto posouzení v souladu s ustanovením § 104 odst. 9 vodního zákona vydává

**souhlasné závazné stanovisko**

k záměru stavby : Cyklostezka Nový Jičín – Hostašovice.

#### **Odůvodnění:**

Dne 25.5.2012 podal žadatel žádost o závazné stanovisko vodoprávního úřadu k záměru stavby. Žádost byla posouzena z hledisek uvedených v ustanoveních vodního zákona. Cyklostezka je navrhována v trase bývalé zrušené železniční trati Hostašovice – Nový Jičín. Odvod srážkových vod z tělesa cyklostezky bude zajištěn jejím příčným sklonem. K odvodnění cyklostezky bude

použito stávající povrchové odvodnění bývalé železniční trati podélnými příkopy a propusty, jejichž profily se nemění. V místech, kde cyklostezka přechází v několika místech koryto vodního toku Zrzávka, budou využity stávající mostní objekty, jejichž průtočný profil zůstává beze změn.

Z podkladů žádosti je zřejmé, že navrhovaný záměr neovlivní vodní poměry nad míru danou vodním zákonem.

Při přezkoumání žádosti a na základě shromážděných právně významných skutečností, nebyly shledány důvody bránící vydání závazného stanoviska.

**8. Speciální stavební úřad pro komunikace (referent veřejné správy Ing. Čestmír Peiger)**

Městský úřad Nový Jičín, odbor dopravy a silničního hospodářství, příslušný podle § 40 odst. 4 písm. c) zákona č.13/1997 Sb., o pozemních komunikacích, ve znění pozdějších předpisů, (dále jen „zákon o pozemních komunikacích“) nemá k záměru – „Cyklostezka v k.ú. Nový Jičín – Horní předměstí, Životice u Nového Jičína, Bludovice u Nového Jičína“, připomínek za dodržení zákona o pozemních komunikacích.


Upozorňujeme na postup podle § 25 (zvláštní užívání) výše citovaného zákona, pokud při realizaci stavby dojde k zásahu do těles místních komunikací, kde v předmětné věci jsou místně příslušné obce jako silniční správní úřad dle § 40 odst. 5 písm.c) zákona o pozemních komunikacích.

Upozorňujeme na dopravní připojení, úpravu takového připojení nebo jeho zrušení k silnici č.II/483 nebo č.III/4834, kde je nutné postupovat podle **§ 10 (připojování pozemních komunikací)** zákona o pozemních komunikacích, kde v předmětné věci jsme podle § 40 odst. 4 písm. a) zákona o pozemních komunikacích příslušní jako silniční správní úřad a dále vzhledem k tomu, že dojde k dotčení silničního pozemku silnic (§ 11 zákona o pozemních komunikacích), je taktéž nutný postup podle **§ 25 (zvláštní užívání)** výše citovaného zákona.

Závěr: Záměr lze realizovat.

**Poučení:**

Závazné stanovisko je dle § 149 zákona č. 500/2004 Sb., správní řád, úkon učiněný dotčeným správním orgánem na základě zákona, jehož obsah je závazný pro výrokovou část rozhodnutí správního orgánu. Jestliže odvolání směřuje proti obsahu závazného stanoviska, vyžádá odvolací správní orgán potvrzení nebo změnu závazného stanoviska od správního orgánu nadřízeného správnímu orgánu příslušnému k vydání závazného stanoviska. Nezákonné závazné stanovisko lze zrušit nebo změnit v přezkumném řízení, k němuž je příslušný nadřízený správní orgán správního orgánu, který vydal stanovisko. Zrušení nebo změna závazného stanoviska je v případě, že rozhodnutí, které bylo závazným stanoviskem podmíněno, již nabylo právní moci, důvodem obnovy řízení.

  
**Ing. Eva Bártková**  
vedoucí odboru životního prostředí

**MĚSTSKÝ ÚŘAD**  
741 11 NOVÝ JIČÍN (30)

Přílohy:  
PD

Dále obdrží (bez příloh):  
Městský úřad Nový Jičín, odbor ÚPS, v domě

Tento doklad je nedílnou součástí rozhodnutí Městského úřadu Nový Jičín,  
č.j.: ÚPSŘ/... 56183/2013  
ze dne 26. 8. 2013  
Ověřil: Vyvlečková

Koňářik Josef, Ing.  
Majakovského 18/882  
736 01 Havířov

naše značka  
5000651826

vyřizuje  
Bronislava Černochová

datum  
28.06.2012

Věc:

**Odstranění stavby trati Hostašovice - Nový Jičín, Stavba cyklostezky Nový Jičín - Hostašovice pro územní řízení a stavební povolení, ohlášení odstranění stavby**

K.ú. - p.č.: Bludovice u Nového Jičína, Mořkov, Žilina u Nového Jičína, Nový Jičín-Horní Předměstí, Hodslavice, Hostašovice, Životice u Nového Jičína

Stavebník: Město Nový Jičín, Masarykovo nám. 1/1, 74101 Nový Jičín

Účel stanoviska: Spojené územní a stavební řízení

SMP Net, s.r.o., jako provozovatel distribuční soustavy (PDS) a technické infrastruktury, zastoupený RWE Distribuční služby, s.r.o., vydává toto stanovisko:

V zájmovém prostoru

DOJDE K DOTČENÍ

bezpečnostního, ochranného pásma VTL plynárenského zařízení (dle zákona č. 458/2000 Sb. v platném znění)

Jedná se o plynovod(y): DN 500 mm / ocel / č.pl.V33112

Předpokládaná hloubka uložení plynárenského zařízení cca 0,8 - 1,5 m.

Trasa plynovodu je v terénu orientačně označena žlutočernými sloupky. Ochranné pásmo činí u VTL plynovodů 4 m na obě strany od jeho půdorysu. V ochranném pásmu plynárenských zařízení, je zakázáno provádět činnosti, popř. úpravy terénu nebo výsadba zeleně, které by ve svých důsledcích mohly ohrozit nebo porušit toto plynárenské zařízení, jeho spolehlivost a bezpečnost provozu.

Stanovisko k existenci zařízení vysokotlakých (VTL) plynovodů a regulačních stanic, vč. zařízení PKO zpracoval technik plynárenských zařízení specialista Tomáš Kaňa, tel. 595 142 752.

Po prostudování předložené žádosti k existenci sítí Vám sdělujeme, že v zájmovém prostoru

DOJDE K DOTČENÍ

ochranného pásma plynárenského zařízení místních sítí

Ochranné pásmo NTL, STL plynovodů a přípojek je v zastavěném území obce 1 m na obě strany od půdorysu.

Plynárenské zařízení je chráněno ochranným pásmem dle zákona č. 458/2000 Sb. ve znění pozdějších předpisů.

Při realizaci uvedené stavby budou dodrženy podmínky pro provádění stavební činnosti v ochranném pásmu plynárenského zařízení:

1) za stavební činnosti se pro účely tohoto stanoviska považují všechny činnosti prováděné v ochranném pásmu plynárenského zařízení (tzn. i bezvýkopové technologie),

2) stavební činnosti v ochranném pásmu plynárenského zařízení je možné realizovat pouze při dodržení podmínek stanovených v tomto stanovisku. Nebudou-li tyto podmínky dodrženy, budou stavební činnosti, popř. úpravy terénu prováděné v ochranném pásmu plynárenského zařízení považovány dle § 68 zákona č. 458/2000 Sb. ve znění pozdějších předpisů za činnost bez našeho předchozího souhlasu. Při každé změně projektu nebo stavby (zejména trasy navrhovaných inženýrských sítí) je nutné požádat o nové stanovisko k této změně,

3) před zahájením stavební činnosti v ochranném pásmu plynárenských zařízení bude provedeno vytyčení plynárenského zařízení. Vytyčení provede příslušné regionální centrum (formulář a kontakt naleznete na [www.rwe-ds.cz](http://www.rwe-ds.cz) nebo Zákaznická linka 840 11 33 55). Žádost o vytyčení bude podána minimálně 7 dní před požadovaným vytyčením. Při žádosti uvede žadatel naši značku (číslo jednací) uvedenou v úvodu tohoto stanoviska. Bez vytyčení a

RWE Distribuční služby, s.r.o.

Plynárenská 499/1

657 02 Brno

T +420532221111

F +420545578571

E [info\\_ds@rwe.cz](mailto:info_ds@rwe.cz)

I [www.rwe.cz](http://www.rwe.cz)

IC: 27935311

DIČ: CZ27935311

Zapsán do obchodního rejstříku:

Rejstříkový soud v Brně

oddíl C, vložka 57165

26.07.2007

Bankovní spojení

ČSOB a.s.

Číslo účtu: 17837923

Kód banky: 0300





The energy to lead

přesného určení uložení plynárenského zařízení nesmí být stavební činnosti zahájeny. Vytyčení plynárenského zařízení považujeme za zahájení stavební činnosti v ochranném pásmu plynárenského zařízení. O provedeném vytyčení bude sepsán protokol,

4) bude dodržena mj. ČSN 73 6005, TPG 702 04 - tab.8, zákon č.458/2000 Sb. ve znění pozdějších předpisů, případně další předpisy související s uvedenou stavbou,

5) pracovníci provádějící stavební činnosti budou prokazatelně seznámeni s polohou plynárenského zařízení, rozsahem ochranného pásma a těmito podmínkami,

6) při provádění stavební činnosti v ochranném pásmu plynárenského zařízení je investor povinen učinit taková opatření, aby nedošlo k poškození plynárenského zařízení nebo ovlivnění jeho bezpečnosti a spolehlivosti provozu. Nebude použito nevhodného nářadí, zemina bude těžena pouze ručně bez použití pneumatických, elektrických, bateriových a motorových nářadí,

7) odkryté plynárenské zařízení bude v průběhu nebo při přerušení stavební činnosti řádně zabezpečeno proti jeho poškození,

8) v případě použití bezvýkopových technologií (např. protlaku) bude před zahájením stavební činnosti provedeno obnažení plynárenského zařízení v místě křížení,

9) neprodleně oznámit každé i sebemenší poškození plynárenského zařízení (vč. izolace, signalizačního vodiče, výstražné fólie atd.) na telefon 1239,

10) před provedením zásypu výkopu v ochranném pásmu plynárenského zařízení bude provedena kontrola dodržení podmínek stanovených pro stavební činnosti v ochranném pásmu plynárenského zařízení a kontrola plynárenského zařízení. Kontrolu provede příslušná provozní oblast (formulář a kontakt naleznete na [www.rwe-ds.cz](http://www.rwe-ds.cz) nebo Zákaznická linka 840 11 33 55). Žádost o kontrolu bude podána minimálně 5 dní před požadovanou kontrolou. Při žádosti uvede žadatel naši značku (číslo jednací) uvedenou v úvodu tohoto stanoviska. Povinnost kontroly se vztahuje i na plynárenské zařízení, která nebylo odhaleno. O provedené kontrole bude sepsán protokol. Bez provedené kontroly nesmí být plynovodní zařízení zasypáno. V případě, že nebudou dodrženy výše uvedené podmínky je povinen stavebník na základě výzvy provozovatele PZ, nebo jeho zástupce doložit průkaznou dokumentaci o nepoškození PZ během výstavby-nebo provést na své náklady kontrolní sondy v místě styku stavby s PZ.

11) plynárenské zařízení bude před zásypem výkopu řádně podsypáno a obsypáno těženým pískem, zhutněno a bude osazena výstražná fólie žluté barvy, vše v souladu s ČSN EN 12007-1-4, TPG 702 01, TPG 702 04,

12) neprodleně po skončení stavební činnosti budou řádně osazeny všechny poklopy a nadzemní prvky plynárenského zařízení.

13) poklopy uzávěrů a ostatních armatur na plynárenském zařízení vč. hlavních uzávěrů plynu (HUP) na odběrném plynovém zařízení udržovat stále přístupné a funkční po celou dobu trvání stavební činnosti,

14) případné zřizování staveníště, skladování materiálů, stavebních strojů apod. bude realizováno mimo ochranné pásmo plynárenského zařízení (není-li ve stanovisku uvedeno jinak),

15) bude zachována hloubka uložení plynárenského zařízení (není-li ve stanovisku uvedeno jinak),

16) při použití nákladních vozidel, stavebních strojů a mechanismů zabezpečit případný přejezd přes plynárenské zařízení uložení panelů v místě přejezdu plynárenského zařízení.

V rozsahu této stavby souhlasíme s povolením stavby dle zákona 183/2006 Sb. ve znění pozdějších předpisů.

Platí pouze pro území vyznačené v příloze tohoto stanoviska a to 24 měsíců ode dne jeho vydání.



The energy to lead

Za správnost a úplnost dokumentace předložené s žádostí včetně jejího souladu s platnými předpisy plně zodpovídá její zpracovatel. Stanovisko nenahrazuje případná další stanoviska k jiným částem stavby.

V případě další korespondence nebo jednání (např. změna stavby) uvádějte naši značku - 5000651826 a datum tohoto stanoviska. Kontakty jsou k dispozici na [www.rwe-ds.cz](http://www.rwe-ds.cz) nebo Zákaznická linka 840 11 33 55.

Bronislava Černochová  
technik plynárenských zařízení  
pracoviště ROSS-Nový Jičín  
RWE Distribuční služby, s.r.o.  
+420595142032  
[bronislava.cernochova@rwe.cz](mailto:bronislava.cernochova@rwe.cz)

**RWE Distribuční služby, s.r.o.**

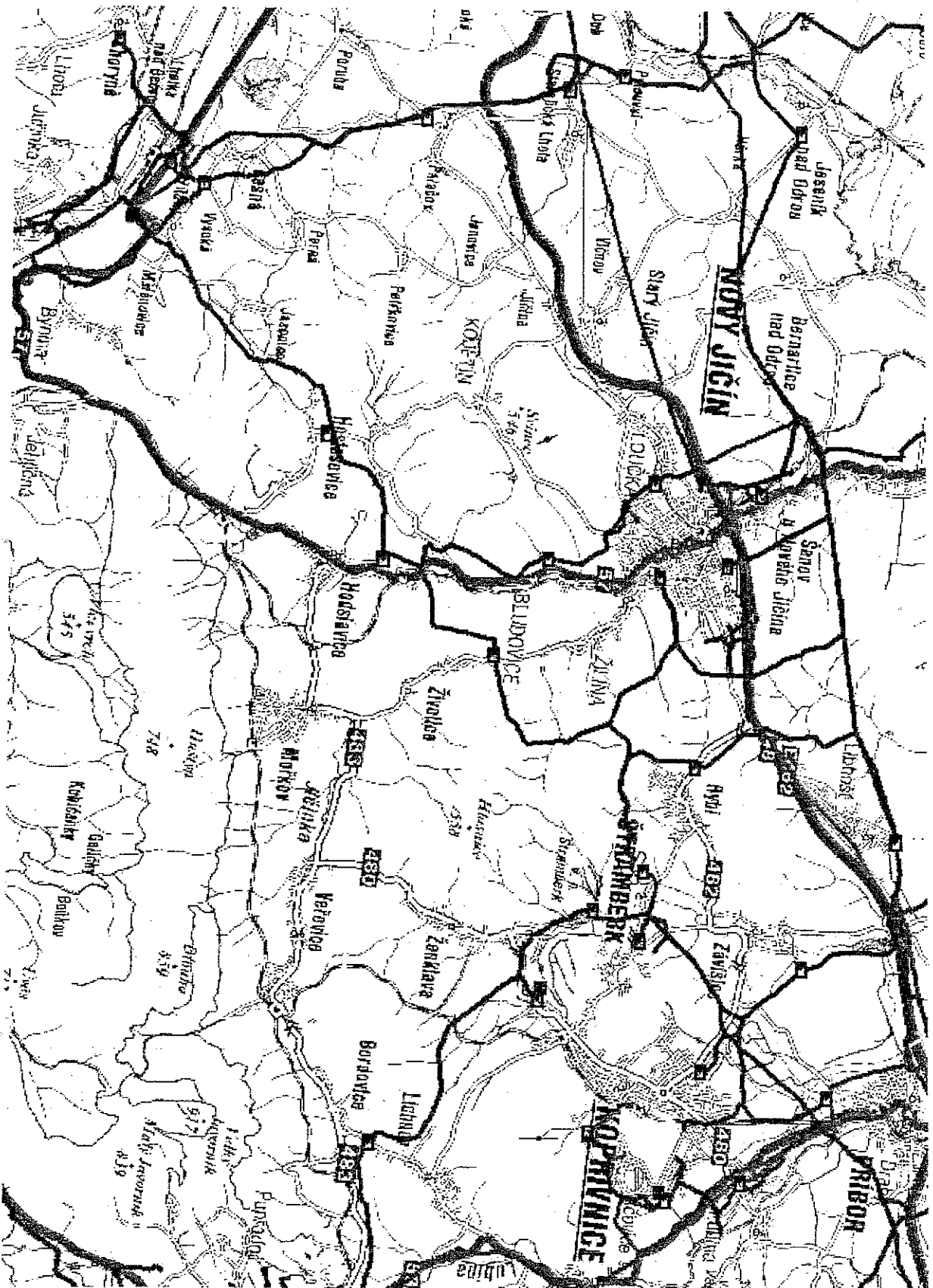
Plynárenská 499/1  
657 02 Brno



Přílohy: Orientační zakres plynárenského zařízení, Ověřená příloha žadatele

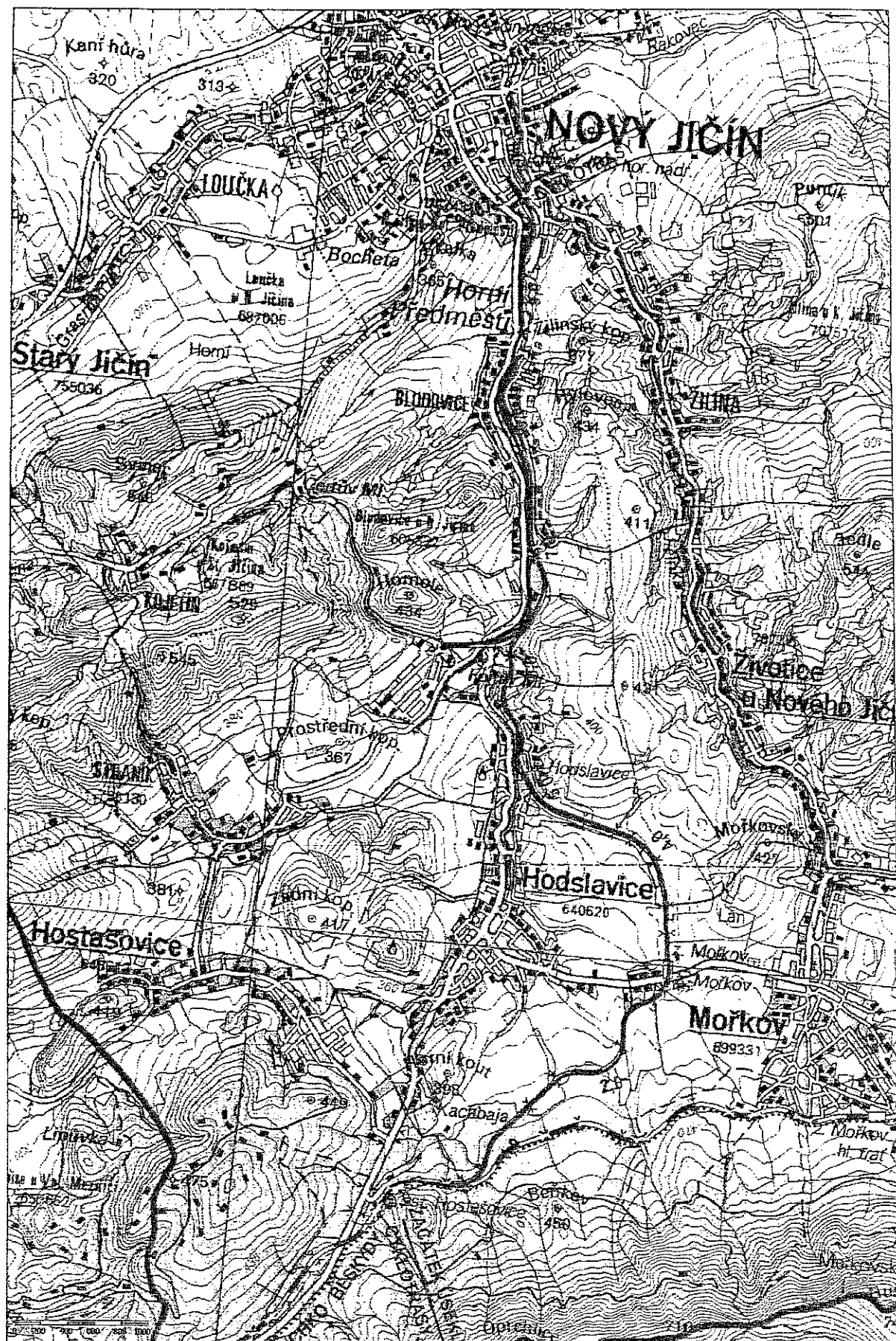
Příloha: Orientační zázkes plynárenského zařízení. Tato příloha je nedílnou součástí stanoviska č. 5000651826 ze dne 28.06.2012.

Provozovatel DS: SMP Net, s.r.o.; Stavebník: Město Nový Jičín, Masarykovo nám. 1/1, 74101 Nový Jičín. K.ú.: Bludovice u Nového Jičína, Mořkov, Žilina u Nového Jičína, Nový Jičín-Horní Předměstí, Hodslavice, Hostašovice, Životice u Nového Jičína.



#### Legenda:

linie	
plynovodu	
NTL	
STL	
VTL	
VVTL	
nefunkční	
výstavba	
regulační stanice	
ochranné zařízení	
kabel	
elektrotoppojka	
kabel protikorozi ochrany	
anodové uzemnění	
stanice katodové ochrany	



vazovatel DS: SMP Nel, s.r.o.; Stavebník: Město Nový Jičín, Masarykovo nám. 1/1, 74101 Nový Jičín, K.ú.: Bludovice u Nového Jičína, Mořkov, Žilina u Nového Jičína, Nový Jičín-Horní Předměstí, Hostavice, Hostavice, Životice u Nového Jičína.

ZOOP. PROJEKTANT:	VYPRACOVAL:	KONTROLOVAL:	<b>Q-PARS, v.o.s.</b> Pláničková 144/14 711 00 Ostrava — Hrušov TEL : +420 596 613 476-7 FAX : +420 596 622 760 E-mail: q-pars@q-pars.cz IČ: 47984589		
Zdeněk Čížek	Ing. Petr Nevilud	Ing. Josef Kofíř			
<i>Čížek</i>	<i>Petr Nevilud</i>				
KRAJ: Moravskoslezský					
OBEČ: Hostavice, Hostavice, Mořkov, Životice u Nového Jičína, Nový Jičín					
KATASTR: Hostavice, Hostavice, Mořkov, Životice u Nového Jičína					
Bludovice u Nového Jičína, Nový Jičín — Horní Předměstí					
INVESTOR: Město Nový Jičín, Masarykovo náměstí 1, 741 01 Nový Jičín					
STAVBA:					
<b>CYKLOSTEZKA                  NOVÝ JIČÍN - HOSTAŠOVICE                  SO 01 ODSTRANĚNÍ TRATOVÉ KOLEJE</b>			FORMÁT		4 A4
			DATUM		02/2012
			STUPEŇ		DUR
			ČÍSLO ZAK.		11 342
ČÁST:	D. Výkresová dokumentace		MĚŘITKO	1:25 000	
VÝKRES:	PŘEHLEDNÁ SITUACE		ČÍSLO VÝKRESU:	11342P1C.01b	ZMĚNA: -

QDP 12084  
PŘÍLOHA č. 3

DOŠLO DNE:

23-08-2012

Zak. č.: 11342

Tento doklad je nedílnou součástí rozhodnutí Městského úřadu Nový Jičín,  
č.j.: ÚPSŘ/.....56 183/2013.....  
ze dne 26.8.2013  
Ověřil: Vyvlečková



Q-PARS v.o.s.  
Ing. Petr Nevluď  
Ul. Pláničkova 144, 14  
711 00 Ostrava

VÁŠ DOPIS ZNAČKY / ZE DNE

NAŠE ZNAČKA

1046226784 / 28.8.10

VYŘIZUJE / LINKA

Roman Hampl/840840840

MÍSTO ODESÍLÁNÍ / DNE

Valašské Meziříčí 16.8.2012

### Stanovisko k dokumentaci „STAVBA CYKLOSTEZKY NOVÝ JIČÍN – HOSTAŠOVICE“

Vážený zákazníku,

naše společnost, ČEZ Distribuce, a.s., je držitelem licence na distribuci elektřiny a vlastníkem distribuční soustavy (DS). Součástí DS je i venkovní vedení VN, trafostanice 22/0,4 kV a zemní kabelové vedení VN, NN, umístěné na parcelách dle vyjádření k existenci zařízení DS č. 1042182164, ze dne 19. 3. 2012. Vedení VN je chráněno ochranným pásmem o šířce 10 m od svislých rovin proložených krajními vodiči vedení, venkovní trafostanice 22/0,4 kV je chráněna OP 10 m od svislé roviny proložené krajními body trafostanice, vedení VN, NN je chráněno ochranným pásmem o šíři 1 m od krajního kabelu.

V ochranném pásmu předmětného vedení je zakázáno:

- a) zřizovat bez souhlasu vlastníka DS stavby či umisťovat konstrukce a jiná podobná zařízení, jakož i uskladňovat hořlavé a výbušné látky,
- b) provádět bez souhlasu vlastníka DS zemní práce,
- c) provádět činnosti, které by mohly ohrozit spolehlivost a bezpečnost provozu vedení nebo ohrozit život, zdraví či majetek osob,
- d) provádět činnosti, které by znemožňovaly nebo podstatně znesnadňovaly přístup k DS
- f) nechávat růst porosty nad výšku 3 m.

Se záměrem na výstavbu „CYKLOSTEZKA NOVÝ JIČÍN – HOSTAŠOVICE“, souhlasíme s podmínkami, že:

- výkopové práce nebudou prováděny blíže jak 3 m od stávajících podpěrných bodů vedení VN. Po dobu provádění výkopových prací v blízkosti podpěrných bodů vedení VN bude jejich stabilita zajištěna např. pažením výkopů.
- v místech kde bude stavba prováděna v blízkosti stávajících podpěr vedení NN nebudou výkopové práce prováděny blíže jak 2 m od stávajících podpěrných bodů tohoto vedení. Po dobu provádění výkopových prací v blízkosti podpěrných bodů vedení VN bude jejich stabilita zajištěna např. pažením výkopů
- v místech kde bude stavba zasahovat do ochranného pásma trafostanice 22/0,4 kV, nebudou výkopové práce prováděny blíže jak 4 m od svislé roviny proložené krajními body trafostanice. Po dobu provádění výkopových prací v blízkosti trafostanice VN bude její stabilita zajištěna např. pažením výkopů
- při realizaci stavby musí být ve vztahu k zařízení DS dodrženy veškeré platné normy, předpisy a respektována veškerá omezení vyplývající z existence OP zařízení DS, zejména musí být dodrženy minimální vodorovné a svislé odstupové vzdálenosti dle ČSN 73 6005.

ČEZ Distribuce, a. s.

Děčín IV-Podmokly, Teplická 874/8, 405 02 Děčín

Zákaznická linka: 840 840 840 | Linka pro hlášení poruch: 840 850 860

fax: +420 371 102 008 | e-mail: info@cezdistribuce.cz | www.cezdistribuce.cz

IČ: 24729035, DIČ: CZ24729035 | bank. spoj.: KB Praha 35-4544580267/0100

společnost je zapsaná v obchodním rejstříku vedeném Krajským soudem v Ústí nad Labem, oddíl B, vložka 2145 s předmětem podnikání - distribuce elektřiny na základě licence č. 121015583

zasílací adresa: ČEZ Zákaznické služby, s.r.o., Guldenerova 2577/19, 303 28 Plzeň

- zemní práce budou prováděny v OP kabelového vedení VN a NN zásadně ručně.
- před provedením záhozu výkopu v místech souběhu a křížení se zařízením DS musí být přizván zástupce ČEZ Distribuční služby, s.r.o. (tel. 591 117 511), který provede kontrolu před záhozem. O této kontrole bude proveden záznam do stavebního deníku zhotovitele.
- Před započatím práce požádá zhotovitel naši společnost, ČEZ Distribuce, a.s. o vydání souhlasu s činností v OP zařízení DS.

Ostatní podmínky uvedené ve stanovisku k existenci energetického zařízení společnosti ČEZ Distribuce, a.s. č. 1042182164 ze dne 19.3.2012 zůstávají v platnosti.

V další korespondenci uvádějte č. tohoto stanoviska.

Toto stanovisko platí do 16.8.2013.

S pozdravem




ČEZ Distribuce, a.s.  
Děčín, Děčín IV-Podmokly  
Teplická 874/8  
PSČ 405 02  
IČ: 247 29 035

91

Ing. Miroslav Broskevič  
Vedoucí oddělení Správy energetického majetku – region Morava

ČEZ Distribuce, a.s.

Děčín IV-Podmokly, Teplická 874/8, 405 02 Děčín  
Zákaznická linka: 840 840 840 | Linka pro hlášení poruch: 840 850 860  
fax: +420 371 102 008 | e-mail: info@cezdistribuce.cz | www.cezdistribuce.cz  
IČ: 24729035, DIČ: CZ24729035 | bank. spoj.: KB Praha 35-4544580267/0100  
společnost je zapsaná v obchodním rejstříku vedeném Krajským soudem v Ústí nad Labem, oddíl B, vložka 2145 s předmětem podnikání - distribuce elektřiny na základě licence č. 121015583  
zasílací adresa: ČEZ Zákaznické služby, s.r.o., Guldenerova 2577/19, 303 28 Plzeň



PŘÍLOHA č. 4  
Tento doklad je nedílnou součástí rozhodnutí Městského úřadu Nový Jičín,  
č.j.: ÚPSŘ/56.183/2013  
ze dne 26.8.2013  
Ověřil: Vyvlečková  
ŽADATEL  
Q-PARS, v.o.s.

NAŠE ZNAČKA  
0100163544

VYŘIZUJE / LINKA  
Oddělení Dokumentace  
840 840 840

VYŘÍZENO DNE  
15.05.2013

**Vyjádření o existenci energetického zařízení společnosti ČEZ Distribuce, a. s., pro akci:**

**Cyklostezka Nový Jičín - Hostašovice**

Vážený zákazníku,

dovolujeme si reagovat na Vaši žádost číslo 0100163544 ze dne 15.05.2013, která se týkala vyjádření o existenci energetického zařízení. V majetku společnosti ČEZ Distribuce, a. s., se na Vámi uvedeném zájmovém území nachází nebo zasahuje ochranným pásmem energetické zařízení typu:

**NADZEMNÍ SÍŤ**

V případě podzemních energetických zařízení je povinností stavebníka před započítím zemních prací čtrnáct dní předem požádat o vytyčení prostřednictvím Zákaznické linky 840 840 840, která je Vám k dispozici 24 hodin denně, 7 dní v týdnu.

Energetické zařízení je chráněno ochranným pásmem podle § 46 zákona č. 458/2000 Sb. (energetický zákon) v platném znění nebo technickými normami, zejména PNE 33 3301 a CSN EN 50423-1. Přibližný průběh tras zasíláme v příloze, přičemž v trase kabelového vedení může být uloženo několik kabelů.

V případě, že uvažovaná akce nebo činnost zasáhne do ochranného pásma nadzemních vedení nebo trafostanic, popř. bude po vytyčení zjištěno, že zasahuje do ochranného pásma podzemních vedení, je nutné písemně požádat o souhlas s činností v ochranném pásmu (formulář je k dispozici na [www.cezdistribuce.cz](http://www.cezdistribuce.cz) v části Formuláře / Činnosti v ochranných pásmech, kontaktní údaje pro podání Vaší žádosti naleznete v zápatí). Upozorňujeme Vás rovněž, že v zájmovém území se může nacházet energetické zařízení, které není v majetku společnosti ČEZ Distribuce, a. s.

Pokud dojde k obnažení kabelového vedení nebo k poškození energetického zařízení, kontaktujte prosím naši Poruchovou linku 840 850 860, která je Vám k dispozici 24 hodin denně, 7 dní v týdnu.

Toto vyjádření je platné 1 rok od 15.05.2013 a slouží jako podklad pro zpracování projektové dokumentace pro potřeby územního či stavebního řízení, pokud je taková dokumentace zpracovávána. Nenahrazuje však vyjádření Provozovatele distribuční soustavy k připojení nového odběru / zdroje elektrické energie či navýšení rezervovaného příkonu / výkonu a mimo havárií ani souhlas s činností v ochranném pásmu.

S pozdravem

z pověření ŘDA/94/0023/2012  
ing. Zbyněk Businský,  
vedoucí odboru Správa dat o síti,  
ČEZ Distribuce, a. s.

**Přílohy**

1. Situační výkres zájmového území
2. Podmínky pro provádění činností v ochranných pásmech energetických zařízení




**SKUPINA ČEZ – GENERÁLNÍ PARTNER ČESKÉHO OLYMPIJSKÉHO TÝMU 2001-2012**

ČEZ Distribuce, a. s.

Děčín, Děčín IV-Podmokly, Teplická 874/8, PSČ 405 02 | Zákaznická linka: 840 840 840, Linka pro hlášení poruch: 840 850 860, fax: 371 102 008, e-mail: [info@cezdistribuce.cz](mailto:info@cezdistribuce.cz), [www.cezdistribuce.cz](http://www.cezdistribuce.cz) | IČ: 24729035, DIČ: CZ24729035 | bank. spoj.: KB Praha 35-4544580267/0100 zapsaná v obchodním rejstříku vedeném u Krajského soudu v Ústí nad Labem, oddíl B, vložka 2145 | zaslací adresa pro zákazníky: Plzeň, Guldenerova 2577/19, PSČ 303 28





## PODMÍNKY PRO PROVÁDĚNÍ ČINNOSTÍ V OCHRANNÝCH PÁSMECH PODZEMNÍCH VEDENÍ

Ochranné pásmo podzemních vedení elektrizační soustavy do 110 kV včetně a vedení řídicí, měřicí a zabezpečovací techniky je stanoveno v §46, odst. (5), Zák. č. 458/2000 Sb. a činí 1 metr po obou stranách krajního kabelu kabelové trasy, nad 110 kV činí 3 metry po obou stranách krajního kabelu.

### V ochranném pásmu podzemního vedení je podle §46 odst. (8) a (10) zakázáno:


- a) zřizovat bez souhlasu vlastníka těchto zařízení stavby či umisťovat konstrukce a jiná podobná zařízení, jakož i uskláňovat hořlavé a výbušné látky,
- b) provádět bez souhlasu vlastníka zemní práce,
- c) provádět činnosti, které by mohly ohrozit spolehlivost a bezpečnost provozu těchto zařízení nebo ohrozit život, zdraví či majetek osob,
- d) provádět činnosti, které by znemožňovaly nebo podstatně znesnadňovaly přístup k těmto zařízením,
- e) vysazovat trvalé porosty a přejíždět vedení těžkými mechanizmy.

Pokud stavba nebo stavební činnost zasahuje do ochranného pásma podzemního vedení, je třeba požádat o písemný souhlas vlastníka nebo provozovatele tohoto zařízení na základě §46, odst. (8) a (11) Zákona č. 458/2000 Sb.

### V ochranných pásmech podzemních vedení je třeba dále dodržovat následující podmínky:

1. Dodavatel prací musí před zahájením prací zajistit vytyčení podzemního zařízení a prokazatelně seznámit pracovníky, jichž se to týká, s jejich polohou a upozornit na odchylky od výkresové dokumentace.
2. Výkopové práce do vzdálenosti 1 metr od osy (krajního) kabelu musí být prováděny ručně. V případě provedení sond (ručně) může být tato vzdálenost snížena na 0,5 metru.
3. Zemní práce musí být prováděny v souladu s ČSN 73 6133 Návrh a provádění zemního tělesa pozemních komunikací a při zemních pracích musí být dodrženo Nařízení vlády č. 591/2006 Sb., o bližších minimálních požadavcích na bezpečnost a ochranu zdraví při práci na staveništích.
4. Místa křížení a souběhy ostatních zařízení se zařízeními energetiky musí být vyprojektovány a provedeny zejména dle ČSN 73 6005, ČSN EN 50 341-1,2, ČSN EN 50341-3, ČSN EN 50423-1, ČSN 33 2000-5-52 a PNE 34 1050.
5. Dodavatel prací musí oznámit příslušnému provozovateli distribuční soustavy zahájení prací minimálně 3 pracovní dny předem.
6. Při potřebě přejíždění trasy podzemních vedení vozidly nebo mechanizmy je třeba po dohodě s provozovatelem provést dodatečnou ochranu proti mechanickému poškození.
7. Je zakázáno manipulovat s obnaženými kabely pod napětím. Odkryté kabely musí být za vypnutého stavu řádně vyvěšeny, chráněny proti poškození a označeny výstražnou tabulkou dle ČSN ISO 3864.
8. Před záhozem kabelové trasy musí být provozovatel kabelu vyzván ke kontrole uložení. Pokud toto organizace provádějící zemní práce neprovede, vyhrazuje si provozovatel distribuční soustavy právo nechat inkriminované místo znovu odkryt.
9. Při záhozu musí být zemina pod kabely řádně udusána, kabely zapískovány a provedeno krytí proti mechanickému poškození.
10. Bez předchozího souhlasu je zakázáno snižovat nebo zvyšovat vrstvu zeminy nad kabelem.
11. Každé poškození zařízení provozovatele distribuční soustavy musí být okamžitě nahlášeno na Linku pro hlášení poruch Skupiny ČEZ, společnosti ČEZ Distribuce, a. s., 840 850 860, která je Vám k dispozici 24 hodin denně, 7 dní v týdnu.
12. Ukončení stavby musí být neprodleně ohlášeno příslušnému provoznímu útvaru.
13. **Po dokončení stavby provozovatel distribuční soustavy nesouhlasí s vyhlášením ochranného pásma nových rozvodů, které jsou budovány, protože se již jedná o práce v ochranném pásmu zařízení provozovatele distribuční soustavy. Případné opravy nebo rekonstrukce na svém zařízení nebude provozovatel distribuční soustavy provádět na výjimku z ochranného pásma nebo na základě souhlasu s činností v tomto pásmu.**

Případné nedodržení uvedených podmínek bude řešeno příslušným stavebním úřadem nebo nahlášeno Státní energetické inspekci v souladu s §93, Zákona č. 458/2000 Sb. jako porušení zákazu provádět činnosti v ochranných pásmech dle §46 téhož zákona.



## PODMÍNKY PRO PROVÁDĚNÍ ČINNOSTÍ V OCHRANNÝCH PÁSMECH NADZEMNÍCH VEDENÍ

Ochranné pásmo nadzemního vedení podle §46, odst. (3), Zák. č. 458/2000 Sb. je souvislý prostor vymezený svislými rovinami vedenými po obou stranách vedení ve vodorovné vzdálenosti měřené kolmo na vedení, které činí od krajního vodiče vedení na obě jeho strany:

- a) u napětí nad 1 kV a do 35 kV včetně
  - i) pro vodiče bez izolace 7 metrů (resp. 10 metrů u zařízení postaveného do 31. 12. 1994),
  - ii) pro vodiče s izolací základní 2 metry,
  - iii) pro závěsná kabelová vedení 1 metr,
- b) u napětí nad 35 kV do 110 kV včetně: 12 metrů (resp. 15 metrů u zařízení postaveného do 31. 12. 1994).

Poznámka:

Nadzemní vedení nízkého napětí (do 1 kV) není chráněno ochranným pásmem. Při činnostech prováděných v jeho blízkosti (práce v blízkosti) je nutné dodržet vzdálenosti dané ČSN EN 50110-1 ed. 2.

### **V ochranném pásmu nadzemního vedení je podle §46 odst. (8) a (9) zakázáno:**


1. zřizovat bez souhlasu vlastníka těchto zařízení stavby či umisťovat konstrukce a jiná podobná zařízení, jakož i uskláňovat hořlavé a výbušné látky,
2. provádět bez souhlasu vlastníka zemní práce,
3. provádět činnosti, které by mohly ohrozit spolehlivost a bezpečnost provozu těchto zařízení nebo ohrozit život, zdraví či majetek osob,
4. provádět činnosti, které by znemožňovaly nebo podstatně znesnadňovaly přístup k těmto zařízením,
5. vysazovat chmelnice a nechávat růst porosty nad výšku 3 metry.

Pokud stavba nebo stavební činnost zasahuje do ochranného pásma nadzemního vedení, je třeba požádat o písemný souhlas vlastníka nebo provozovatele tohoto zařízení na základě §46, odst. (8) a (11) Zákona č. 458/2000 Sb.

### **V ochranných pásmech nadzemních vedení je třeba dále dodržovat následující podmínky:**

1. Při pohybu nebo pracích v blízkosti elektrického vedení vysokého napětí se nesmí osoby, předměty, prostředky nemající povahu jeřábu přiblížit k živým částem - vodičům blíže než 2 metry (dle ČSN EN 50110-1).
2. Jeřáby a jim podobná zařízení musí být umístěny tak, aby v kterékoli poloze byly všechny jejich části mimo ochranné pásmo vedení a musí být zamezeno vymrštění lana.
3. Je zakázáno stavět budovy nebo jiné objekty v ochranných pásmech nadzemních vedení vysokého napětí.
4. Je zakázáno, provádět veškeré pozemní práce, při kterých by byla narušena stabilita podpěrných bodů - sloupů nebo stožárů.
5. Je zakázáno upevňovat antény, reklamy, ukazatele apod. pod, přes nebo přímo na stožáry elektrického vedení.
6. Dodavatel prací musí prokazatelně seznámit své pracovníky, jichž se to týká s ČSN EN 50110-1.
7. Pokud není možné dodržet body č. 1 až 4, je možné požádat příslušný provozní útvar provozovatele distribuční soustavy o další řešení (zajištění odborného dohledu pracovníka s elektrotechnickou kvalifikací dle Vyhlášky č. 50/78 Sb., vypnutí a zajištění zařízení, zaizolování živých částí...), pokud nejsou tyto podmínky již součástí jiného vyjádření ke konkrétní stavbě.
8. V případě požadavku na vypnutí zařízení po nezbytnou dobu provádění prací je nutné požádat minimálně 25 dní před požadovaným termínem. V případě vedení nízkého napětí je možné též požádat o zaizolování části vedení.

Případné nedodržení uvedených podmínek bude řešeno příslušným stavební úřadem nebo nahlášeno Státní energetické inspekci v souladu s §93, Zákona č. 458/2000 Sb. jako porušení zákazu provádět činnosti v ochranných pásmech dle §46 téhož zákona.



## PODMÍNKY PRO PROVÁDĚNÍ ČINNOSTÍ V OCHRANNÝCH PÁSMECH ELEKTRICKÝCH STANIC

Ochranné pásmo elektrické stanice je stanoveno v §46, odst. (6), Zák. č. 458/2000 Sb. a je vymezeno svislými rovinami vedenými ve vodorovné vzdálenosti:

- a) u venkovních el. stanic a dále stanic s napětím větším než 52 kV v budovách 20 metrů od oplocení nebo od vnějšího líce obvodového zdiva;
- b) u stožárových elektrických stanic a věžových stanic s venkovním přívodem s převodem napětí z úrovně nad 1 kV a menší než 52 kV na úroveň nízkého napětí 7 m od vnější hrany půdorysu stanice ve všech směrech;
- c) u kompaktních a zděných el. stanic s převodem napětí z úrovně nad 1 kV a menší než 52 kV na úroveň nízkého napětí 2 metry od vnějšího pláště stanice ve všech směrech;
- d) u vestavěných el. stanic 1 metr od obestavění.

### **V ochranném pásmu elektrické stanice je podle §46 odst. (8) a (10) zakázáno:**

1. zřizovat bez souhlasu vlastníka těchto zařízení stavby či umisťovat konstrukce a jiná podobná zařízení, jakož i uskláňovat hořlavé a výbušné látky,
2. provádět bez souhlasu vlastníka zemní práce,
3. provádět činnosti, které by mohly ohrozit spolehlivost a bezpečnost provozu těchto zařízení nebo ohrozit život, zdraví či majetek osob,
4. provádět činnosti, které by znemožňovaly nebo podstatně znesnadňovaly přístup k těmto zařízením.

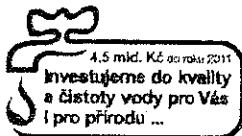
Pokud stavba nebo stavební činnost zasahuje do ochranného pásma elektrické stanice, je třeba požádat o písemný souhlas vlastníka nebo provozovatele tohoto zařízení na základě §46, odst. (8) a (11) Zákona č. 458/2000 Sb.

### **V ochranném pásmu elektrické stanice je dále zakázáno provádět činnosti, které by mohly mít za následek ohrožení bezpečnosti a spolehlivosti provozu stanice nebo zmenšující či podstatně znesnadňující její obsluhu a údržbu a to zejména:**

1. provádět výkopové práce ohrožující zaústění podzemních vedení vysokého a nízkého napětí nebo stabilitu stavební části el. stanice (viz. podmínky pro činnosti v ochranných pásmech podzemního vedení),
2. skladovat či umisťovat předměty bránící přístupu do elektrické stanice nebo k rozvaděčům vysokého nebo nízkého napětí,
3. umisťovat antény, reklamy, ukazatele apod.,
4. zřizovat oplocení, které by znemožnilo obsluhu el. stanice.

Případné nedodržení uvedených podmínek bude řešeno příslušným stavebním úřadem nebo nahlášeno Státní energetické inspekci v souladu s §93, Zákona č. 458/2000 Sb. jako porušení zákazu provádět činnosti v ochranných pásmech dle §46 téhož zákona.

Tento doklad je nedílnou součástí rozhodnutí Městského úřadu Nový Jičín,  
č.j.: ÚPSŘ/ 56183/2013 .....  
ze dne 26.8.2013  
Ověřil: Vyvlečková



Severomoravské vodovody  
a kanalizace Ostrava a.s.  
se sídlem Ostrava, 28. října 169, PSČ 709 45

DOŠLO  
18-07-2012  
Zak.

PŘÍLOHA č. 5



Q-Pars, v.o.s. projektování a realizace  
staveb  
Pláničkova 144/14  
711 00 Ostrava - Hrušov

FALDYNOVÁ Eva Ing.  
Tel: 596 697 149  
Fax: 596 697 221  
E-mail: eva.faldynova@smvak.cz  
Značka: 9773/V009597/2012/FA

Ostrava, dne: 16.07.2012

Věc: **Cyklostezka Nový Jičín - Hostašovice**  
*Stanovisko pro vydání územního souhlasu, resp. územního rozhodnutí*  
*Investor: Město Nový Jičín*

K odstranění traťové koleje a odbočné výhybky č.4 na trati Hostašovice – Nový Jičín jsme vydali stanovisko dne 22.06.2012 pod zn.: 9773/V007105/2012/OL.

#### Popis stavby:

Předložená dokumentace řeší stavbu cyklostezky Nový Jičín – Hostašovice, která prochází katastrálním územím obcí Hostašovice, Hodslavice, Mořkov, Životice u Nového Jičína, Bludovice u Nového Jičína, Nový Jičín Horní Předměstí a je vymezena v rozsahu staničení km 0,000 až km 9,765.

Stavba cyklostezky využívá stávající železniční spodek, odvodňovací zařízení i mostní konstrukce zrušené železniční tratě Hostašovice – Nový Jičín. Odvodnění komunikace bude provedeno stávajícím povrchovým odvodněním, a to je podélnými příkopy a propustky. Veřejné osvětlení cyklostezky nebude řešeno.

Samostatně vedená cyklostezka je navržena jako obousměrná cyklostezka v šíři vozovky 2,5 m (v místech společných pro chodce 3,50 m). Délka cyklostezky je 9750 m.

#### Skladba vrstev cyklostezky:

- asfaltový beton jemnozrný	50 mm,
- živичný recyklaž	50 mm,
- podkladní štěrkořť	200 mm.
- celkem	300 mm.

#### Skladba vozovky v místě přejezdů polních cest a místních komunikací:

- asfaltový beton	50 mm,
- obalované kamenino	50 mm,
- MZK	150 mm,
- štěrkořť	200-230 mm.
- celkem	450-480 mm.

S výše uvedenou stavbou cyklostezky Nový Jičín – Hostašovice (dle předložených podkladů) souhlasíme za níže uvedených podmínek.

#### Stanovisko k umístění:

Realizací výše uvedené stavby v označeném zájmovém území v k.ú. Bludovice u Nového Jičína, Nový Jičín – Horní Předměstí dojde ke střetu se zařízením v majetku SmVaK Ostrava a.s., a to konkrétně s vodovodními řady (DN 80 L, DN 100 PVC, DN 100 PE) a jednotnou kanalizací (DN 300 KAM, DN 300 PVC) - viz orientační zákres v mapové příloze.

**Podmínky týkající se realizace stavby:**

- Písemně uvědomit příslušné provozní středisko vodovodních sítí Nový Jičín, tel.č. 556 779 221, 556 779 225, příp. 556 779 250 a středisko kanalizačních sítí Nový Jičín, tel.č. 556 779 268 o zahájení prací, a to nejméně 14 dnů předem.
- Před zahájením prací zabezpečit vytýčení zařízení, s vytýčením prokazatelně seznámit pracovníky, kteří budou práce provádět. Vytýčení provede na základě písemné objednávky (vodovod – středisko vodovodních sítí Nový Jičín, tel.č. 556 779 221, 556 779 225, příp. 556 779 250, kanalizace – středisko kanalizačních sítí Nový Jičín, tel.č. 556 779 268).
- Na základě vytýčení v místech kolize se zařízením SmVaK Ostrava a.s. požadujeme veškeré poklopy armatur (šoupátkové, hydrantové poklopy) a kanalizační poklopy upravit do nivelety konečných úprav.
- Ochranné pásmo je stanoveno § 23 zákona č. 274/2001 Sb. v platném znění o vodovodech a kanalizacích pro veřejnou potřebu, je vymezeno vodorovnou vzdáleností od vnějšího líce stěny potrubí na každou stranu:
  - u vodovodních a kanalizačních řadů do průměru 500 mm včetně – 1,5 m,
  - u vodovodních řadů nebo kanalizačních stok o průměru nad 200 mm, jejichž dno je uloženo v hloubce větší než 2,5 m pod upraveným povrchem, se výše uvedené vzdálenosti zvyšují o 1,0 m od vnějšího líce.
- Obrubníky zpevněných ploch požadujeme osadit min. 0,5m od líce stěny potrubí SmVaK Ostrava a.s.
- Celková konstrukční vrstva nových zpevněných ploch v místech kolize s vodovodem (včetně jeho ochranného pásma) nepřesáhne 40 cm a v průběhu výstavby se nesníží stávající krytí vodovodního potrubí o více než 40 cm.
- Upozorňujeme investora, resp. budoucího vlastníka stavby Cyklostezky Nový Jičín - Hostašovice, že v souladu s příslušnými ustanoveními zákona č. 274/2001 Sb. ve znění pozdějších předpisů, je povinen umožnit vstup zaměstnancům provozovatele stávajícího zařízení, včetně příjezdu potřebné mechanizace na pozemky, na nichž nebo pod nimiž se nachází vodovody či kanalizaci včetně jejich příslušenství, a to za účelem zajištění jejich řádného provozování, údržby a provádění oprav.
- Stávající zařízení SmVaK Ostrava a.s. požadujeme během prací zajistit proti poškození.
- Po dobu výstavby budou přístupny ovládací armatury vodovodní sítě (šoupátka, hydranty a ventily vodovodních přípojek).
- Případné poškození zařízení SmVaK Ostrava a.s. bude neprodleně oznámeno na dispečink SmVaK Ostrava a.s. s nepřetržitou službou (tel. 840111125).

Platnost tohoto stanoviska je 1 rok.

Severomoravské vodovody  
a kanalizace Ostrava a.s.

28. října 169 40

709 45 Ostrava

  
Ing. Lumír Pavelek  
vedoucí technického odboru

**Přílohy:**

- Orientační zakres zařízení v majetku, příp. v provozování SmVaK Ostrava a.s.
- Projektová dokumentace



# SPRÁVA SILNIC MORAVSKOSLEZSKÉHO KRAJE,

příspěvková organizace

středisko Nový Jičín

Suvorovova 525, Šenov u Nového Jičína, 741 11 Nový Jičín

PŘÍLOHA č. 6

VÁŠ DOPIS ZN.:

ZE DNE:

NAŠE ZN.: II/210/09759 /07/2012

VYŘIZUJE: Irena Navrátilová

TEL.: 555 531 354

FAX: 556 710 139

EMAIL: [nj.vs@ssmsk.cz](mailto:nj.vs@ssmsk.cz)

DATUM: 17.července 2012

Město Nový Jičín

Oddělení stavebního úřadu

Masarykovo náměstí 1

741 01 Nový Jičín

Tento doklad je nedílnou součástí rozhodnutí Městského úřadu Nový Jičín,

č.j.: ÚPSŘ/... 56.133/2013

ze dne 26. 8. 2013

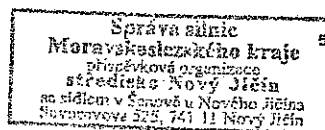
Ověřil: Vyvlečková

Stavba cyklostezky Nový Jičín -Hostašovice

Vyjádření k územnímu řízení

SSMSK středisko Nový Jičín nemá námitek k vydání územního rozhodnutí stavby.

Ing. Zbyněk Kubala  
vedoucí střediska Nový Jičín





# SPRÁVA SILNIC MORAVSKOSLEZSKÉHO KRAJE,

příspěvková organizace

středisko Nový Jičín

Suvorovova 525, Šenov u Nového Jičína, 741 11 Nový Jičín

VÁŠ DOPIS ZN.:

ZE DNE:

NAŠE ZN.: II/210/ 14937 /05/2013

VYŘIZUJE: Irena Navrátilová

TEL.: 555 531 354

FAX: 556 710 139

EMAIL: [nj.vs@ssmsk.cz](mailto:nj.vs@ssmsk.cz)

DATUM: 3.července 2013

Q PARS, v.o.s.

Pláničkova 144/14

711 00 Ostrava Hrušov

<b>Městský úřad Nový Jičín</b> ev.č.: 1			
Č.j.: <i>UPP 2/52144/2013</i>			
Datum (čas)		16 -07- 2013	
doručení:			
Zpracovatel:	Počet listů:	Přílohy:	
<i>17.7.2013</i>	<i>1</i>	<i>1</i>	
Spisový znak:	Počet listů:	Počet svazků:	Jiný druh:
<i>1</i>	<i>1</i>	<i>1</i>	<i>1</i>

*16.7.2013*

**„Cyklostezka Nový Jičín – Hostašovice, úsek vojenská vlečka**

**Investor - Město Nový Jičín**

**Vyjádření k územnímu řízení**

**Vyjádření ke stavebnímu řízení**

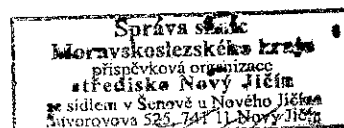
Dle předložené situace dojde v rámci stavby k dotčení silničního pozemku parc.č. 700/5 v k.ú. Bludovice u Nového Jičína. Na pozemku je zčásti umístěn stávající pilíř železničního mostu.

SSMSK, příspěvková organizace, se sídlem Úprkova 795/1, Ostrava, středisko Nový Jičín, jako oprávněný hospodařit se svěřeným majetkem Moravskoslezského kraje, mimo jiné i s pozemkem p.č. 700/5 v k.ú. Bludovice u NJ souhlasí s umístěním stavby "Cyklostezka Nový Jičín - Hostašovice, úsek vojenská vlečka" na p.č. 700/5 v k.ú. Bludovice u Nového Jičína".

Souhlas je vydán za předpokladu respektování dále stanovených podmínek.

Investor stavby provede do šesti měsíců od ukončení kolaudačního řízení stavby majetkoprávní vypořádání dotčeného silničního pozemku parc.č. 700/5 v k.ú. Bludovice v režimu darovací smlouvy na základě předložené žádosti a GP záboru pozemku.

Ustanovení zákona 13/97 Sb. a vyhl.104/97 Sb. v platném znění.



Ing. Zbyněk Kubala  
vedoucí střediska Nový Jičín

**Krajská hygienická stanice Moravskoslezského kraje****se sídlem v Ostravě**  
NA BĚLIDLE 7, 702 00 OSTRAVATento doklad je nedílnou součástí roz-  
hodnutí Městského úřadu Nový Jičín,  
č.j.: ÚPSŘ/ Sb. 183/2013VÁŠ DOPIS ZN.: QDo12094Čo  
ZE DNE: 17.6.2012SPIS. ZNAČKA: S-KHSMS19326/2012/NJ/HOK  
ČÍSLO JEDNACÍ: KHSMS19326/2012/NJ/HOK  
VYŘIZUJE: Ing. Jaromír Košťál  
TEL.: 556 770 383  
FAX: 556 770 360  
E-MAIL: jaromir.kostal@nj.khsova.cz

ze dne 26. 8. 2013

Ověřil: Vyvlečková  
Q-PARS, v.o.s.  
projektování a realizace staveb

Pláničkova 144/14

711 00 Ostrava - Hrušov

DATUM: 21.6.2012

**ZÁVAZNÉ STANOVISKO**

Krajská hygienická stanice Moravskoslezského kraje se sídlem v Ostravě, jako místně a věcně příslušný správní úřad podle § 82 odst. 1 a odst. 2 písm. i) zákona č. 258/2000 Sb., o ochraně veřejného zdraví a o změně některých souvisejících zákonů, ve znění pozdějších předpisů (dále jen „zákon č. 258/2000 Sb.“), jako dotčený správní úřad ve smyslu § 77 zákona č. 258 /2000 Sb. a § 4 odst. 2 zákona č. 183/2006 Sb., o územním plánování a stavebním řádu (stavební zákon), posoudila žádost společnosti Q-PARS, v.o.s., Pláničkova 144/14, Ostrava - Hrušov, která zastupuje na základě plné moci město Nový Jičín, Masarykovo náměstí 1, Nový Jičín, jako žadatele o stanovisko k projektové dokumentaci „Cyklostezka Nový Jičín - Hostašovice“.

Po zhodnocení souladu předložených podkladů s požadavky předpisů v oblasti ochrany veřejného zdraví Krajská hygienická stanice Moravskoslezského kraje se sídlem v Ostravě vydává v řízení podle § 149 odst.1 zákona č. 500/2004 Sb. správní řád, ve znění pozdějších předpisů, podle ustanovení § 82 odst. 2 písm. i) zákona č. 258/2000 Sb. toto závazné stanovisko:

S projektovou dokumentací „Cyklostezka Nový Jičín - Hostašovice“ jako podkladem pro územní řízení

**s o u h l a s í.****Odůvodnění:**

Na základě žádosti společnosti Q-PARS, v.o.s., Pláničkova 144/14, Ostrava - Hrušov, ze dne 19.6.2012, posoudila Krajská hygienická stanice Moravskoslezského kraje se sídlem v Ostravě jako dotčený správní úřad soulad předložené projektové dokumentace s požadavky předpisů v oblasti ochrany veřejného zdraví. Projektová dokumentace řeší stavbu cyklostezky v celé délce stávající regionální tratě Hostašovice - Nový Jičín od km 0,000 do km 9,771, na které po narušení železničního spodku a svršku povodní v roce 2009 přerušen provoz a následně zrušena trať. Jako samostatné stavební objekty jsou řešeny SO 01 - odstranění zrušené trati a SO 02 - obousměrná cyklostezka o šíři 2,5 m. Předložená projektová dokumentace odpovídá požadavkům zákona č. 258/2000 Sb., o ochraně veřejného zdraví a o změně některých souvisejících zákonů, ve znění pozdějších předpisů, a souvisejících předpisů.



Ing. Jaromír Košťál

vedoucí oddělení hygieny obecné a komunální  
Krajské hygienické stanice Moravskoslezského kraje  
se sídlem v Ostravě  
územní pracoviště Nový Jičín**Rozdělovník:**

Počet výtisků vyhotoveného dokumentu: 2

(1) adresát - 1 list + PD

2. KHS, ÚP N. Jičín (HOK) - 1 list + příl. 2/2

TEL.: 595 138 111  
FAX: 595 138 109Úřední hodiny:  
pondělí, středa 8:00 – 17:00





# HASIČSKÝ ZÁCHRANNÝ SBOR MORAVSKOSLEZSKÉHO KRAJE

700 30 Ostrava - Zábřeh, Výškovická 40

**územní odbor Nový Jičín**

741 11 Nový Jičín, Zborovská 5



Váš dopis značky:

Ze dne:

Naše značka: HSOS- 7444-2/2012

Vyřizuje: Dvorský

Tel.: 950 725 122

Fax: 950 725 119

E-mail: pavel.dvorsky@hzsmk.cz

Datum: 21.6.2012

Tento doklad je nedílnou součástí rozhodnutí Městského úřadu Nový Jičín,

Q - PARS, v. o. s. : ÚPSŘ/ 56133/2013

Pláničkova 144/11e 26.8.2013

711 00 Ostrava Ověřil: Vyvlečková

Počet listů: 1

Přílohy:

## Závazné stanovisko dotčeného orgánu na úseku požární ochrany

**Název stavby:** Cyklostezka Nový Jičín - Hostašovice

**Místo stavby:** k.ú. Nový Jičín, Bludovice, Životice, Mořkov, Hodslavice, Hostašovice

**Stavebník – investor:** Město Nový Jičín

**Předložený druh dokumentace:** dokumentace pro územní řízení

Hasičský záchranný sbor Moravskoslezského kraje v souladu s ustanovením § 31 odst. 1 písm. b) zákona č. 133/1985 Sb., o požární ochraně, ve znění pozdějších předpisů, posoudil dokumentaci předloženou dne 20.6.2012. K výše uvedené dokumentaci vydává

**souhlasné stanovisko.**

HZS Moravskoslezského kraje  
územní odbor Nový Jičín

Zborovská 5

741 11 Nový Jičín

nprap. Pavel Dvorský



POLICIE ČESKÉ REPUBLIKY

KRAJSKÉ ŘEDITELSTVÍ POLICIE MORAVSKOSLEZSKÉHO KRAJE  
územní odbor Nový Jičín  
dopravní inspektorát

Pomáhat a chránit

Tento doklad je nedílnou součástí rozhodnutí Městského úřadu Nový Jičín,  
č.j.: UPSŘ/ 56183/2013  
ze dne 26. 8. 2013  
Ověřil: Vyvlečková

Č.j.:KRPT-148576/ČJ-2012-070406

Nový Jičín 11. července 2012

Počet listů : 1

Q-PARS, v.o.s.  
projektování a realizace staveb  
Pláničkova 144/14  
OSTRAVA**Vyjádření k projektové dokumentaci „Cyklostezka Nový Jičín - Hostašovice“ vyjádření pro územní řízení.**

Policie České republiky, Krajské ředitelství policie Moravskoslezského kraje, Dopravní inspektorát v Novém Jičíně, jako orgán státní správy na úseku prevence, bezpečnosti a plynulosti silničního provozu, **nemá námitek** z hlediska svých sledovaných zájmů k výše uvedené akci „Cyklostezka Nový Jičín – Hostašovice“.

Do dalšího stupně projektové dokumentace **požadujeme** doplnění a upřesnění jak bude realizováno:

1. Bezpečnostní zařízení v blízkosti (souběhu) nově budované cyklostezky a silnice I/57 v Novém Jičíně – Bludovicích, kde požadujeme opatření vycházející z TP 179 Navrhování komunikací pro cyklisty, článek 14.2.
2. Popis, odkaz nebo novou dílčí dokumentaci, která bude řešit křížení silnice II/483 s nově budovanou cyklostezkou. Křížení bude splňovat ČSN 736101.
3. Popis a rozmístění mechanických zábran pro zamezení vjezdu motorových vozidel, jak uvádí Souhrnná technická zpráva v článku 1.4.3.5.1.

V rámci výkresové dokumentace „DZ – PŘEJEZD PRO CYKLISTY“ bude VDZ V8a „rozšířeno“ i na křižující komunikace a tím dojde k „rozšíření“ cyklostezky na min. šířku dle TP 179 Navrhování komunikací pro cyklisty, článek 12.3.

K řešení dopravního značení v místě křížení silnice II/483, silnice III/4832 (ukončení cyklostezky) a začátku cyklostezky na účelové komunikaci u budovy ČD, **požadujeme** vypracování samostatného návrhu dopravního značení a řešení. Dále v místě křížení silnice II/483 a silnice III/4832 **požadujeme** zakreslení rozhledových poměrů dle ČSN 736110 článek 10.4.4.

Instalaci DZ A22 s DT E13 (v projektu po staru uvedené E12) upozorňující cyklisty na křížení s polní cestou, **nepožadujeme**. Vzhledem k celkovému situování polních cest a přehlednosti křížení, se nám upozorňující značení jeví jako nadbytečné.

V případě zásahu do komunikace, vyžadujeme postup dle zák. č. 13/1997 Sb. O pozemních komunikacích, ve znění pozdějších novel.

Zhotovitel stavby, v dostatečném předstihu před zahájením stavebních prací, požádá v souladu s ust. § 24 a dle ust. § 25 odst. 6) písm. c) bod 3. zák. č. 13/1997 Sb. o povolení omezení obecného užívání uzavírkami a objízdkami resp. o povolení zvláštního užívání stavbou dotčené komunikace.

Zpracoval: por. Ing. Kamil Ondřejík, komisař

por. Mgr. Jaromír STECULA  
vedoucí Dopravního inspektorátu

Svatopluka Čecha č. 11  
741 01 Nový Jičín  
Tel.: +420 974 735 257, 258  
Email: njdi@mvr.cz



**Povodí Odry**  
státní podnik

Váš dopis zn.: QDo12096Čo  
Ze dne: 2012-06-17  
Naše zn: 9602/923/2/846/2012  
Vyřizuje: Mgr. Ondřej Burel  
Tel.: 596 657 271  
E-mail: burel@pod.cz  
Datum: 2012-06-20

Tento doklad je nedílnou součástí rozhodnutí Městského úřadu Nový Jičín,  
Q – pars, v. o. j. s. ÚPSŘ/..... 56183/2013  
Pláničkova 144/14 26. 8. 2013  
Ostrava – Hostašovice  
711 00 Vyvlečková



POD000029328

### Stavba cyklostezky Nový Jičín – Hostašovice – stanovisko správce povodí k územnímu řízení

V dopise ze dne 17. 6. 2012 jste nás požádali o stanovisko ke stavbě cyklostezky z Hostašovic do Nového Jičína v trase zrušené železnice. Stavbou bude dotčen vodní tok Zrzávka, který je ve správě Lesů ČR, Správa toků, oblast povodí Odry.

Během povodně v červnu 2009 došlo k poškození drážního tělesa železnice Hostašovice – Nový Jičín. Záměr předpokládá využít trasy, zemních těles a staveb pro výstavbu cyklostezky. Bude využito také části zrušené vojenské vlečky v délce 0,66 km. Bude vytvořena obousměrná komunikace v délce 9,765 km, v šíři 2,5 m, v místech společných pro chodce 3,5 m. Dešťové vody budou odvedeny vypárováním na okolní terén.

U všech propustků na trase (46 ks) budou zvýšeny parapety o 0,5 m a doplněny zábradlím. V trase původní železnice se nachází čtyři mosty přes vodní toky. Investor zamýšlí využít stávajících nosníků pro převedení tělesa cyklostezky. Obecně je zde navrženo systém nových příčníků na šířku cyklostezky a zábradlí. Nebude zasahováno do průtočných profilů jednotlivých mostních objektů.

Záplavové území na vodním toku Zrzávka a dotčených přítocích ve smyslu § 66 Zákona o vodách č. 254/2001 Sb. nám není známo. Jako správce povodí Odry z hlediska odtokových poměrů ke stavbě cyklostezky nemáme námítky. Před vydáním stavebního povolení je potřeba mít stanovisko správce vodních toků k detailům dotčení.

Akce „Stavba cyklostezky Nový Jičín – Hostašovice“ je v souladu s Plánem hlavních povodí ČR a s Plánem oblasti povodí Odry.

Platnost tohoto stanoviska je dva roky od data vydání.

**Povodí Odry,**

státní podnik 230  
701 26 Ostrava, Varenská 49  
IČ: 70890021, DIČ: CZ70890021

Ing. Břetislav Tureček  
vedoucí odboru  
vodohospodářských koncepcí a informací

LESY ČESKÉ REPUBLIKY, S.P., LESNÍ SPRÁVA FRENŠTÁT POD RADHOŠTĚM

U Sibiře 960, 744 01 Frenštát pod Radhoštěm, tel. +420 556 836 048, fax +420 556 836 048, ls115@lesy.cz, ID OS: e8jc8n

Q-PARS, v.o.s.

Tento doklad je nedílnou součástí rozhodnutí Městského úřadu Nový Jičín,

č.j.: ÚPSŘ/... 56 183/2013

Pláničková 144/14

ze dne 26.8.2013

711 00 Ostrava-Hrušov

vyřídil: Vyvlečková

Česká republika

VÁŠ DOPIS ZN.

ČÍSLO JEDNACÍ

SPISOVÁ ZNAČKA

DATUM

LCR115/000883/2012

LCR030407/2012

3.7.2012

VYŘIZUJE

TELEFON

GSM

FAX

E-MAIL

ing. Halata

724 524 144

724 523 654

556 836 048

halata.ls115@lesy.cz

**věc: Vyjádření k PD pro územní řízení stavby „Cyklotezka Nový Jičín-Hodslavice“**

Lesní správa Frenštát pod Radhoštěm z titulu práva hospodařit s majetkem státu a z titulu odborného lesního hospodáře (OLH) souhlasí s návrhem projektové dokumentace „Cyklotezka Nový Jičín - Hostašovice“. Nedojde k dotčení lesních pozemků. Tam, kde stavba zasáhne do ochranného pásma lesa je potřeba pro jednotlivé pozemky požádat o povolení výjimky na umístění stavby v ochranném pásmu lesa orgán statní správy lesů (OSSL) v tomto případě Městský úřad Nový Jičín, odbor životního prostředí.

Umístění odpočívek požadujeme mimo lesní pozemky.

Lesy České republiky, s.p.  
se sídlem Přemyslova 1106, 501 68 Hradec Králové  
IČ: 42196451, DIČ: CZ42196451  
Lesní správa Frenštát pod Radhoštěm  
U Sibiře 960, 744 01 Frenštát pod Radhoštěm  
[04]

Ing. Vojtěch PAVEL

lesní správce

LESY ČESKÉ REPUBLIKY, S.P., SPRÁVA TOKŮ - OBLAST POVODÍ ODRY, FRÝDEK-MÍSTEK  
Nádražní 2811, 738 01 Frýdek-Místek, tel. +420 956951111, fax +420 558628209, ost51@lesy.cz, ID: D5881458

Městský úřad Nový Jičín		ev. č.: 14	
Č.j.: 35864/2013			
Datum (čas) doručení: 20-05-2013			
Zpracatel: <i>Max</i>	Počet listů:	Přílohy:	
Spisový znak:	Počet listů:	Počet svazů:	Jiný druh:

č.j.: ÚPSŘ/... 5. 183/2013

ze dne 26. 8. 2013

MěÚ Nový Jičín

Odbor majetku, rozvoje a investic

Masarykovo náměstí 1

741 01 Nový Jičín

Ověřil: Vyvlečková

VÁŠ DOPIS ZN.	ČÍSLO JEDNACÍ	SPISOVÁ ZNAČKA	DATUM
	LCR951/001268/2012	LCR0390272	2. 4. 2013
VYŘIZUJE	TELEFON	GSM	FAX
Ing. Josef Havrnt	+420 956 951 215	+420 601 365 499	+420 558 628 209
			E-MAIL
			Havrnt.ost51@lesy.cz

**Vyjiádření správce toku k projektové dokumentaci pro územní řízení „Cyklostezka Nový Jičín – Hostašovice, úsek vojenská vlečka“.**

Lesy České republiky, s. p., zastoupené Správou toku – oblast povodí Odry, jako správce vodního toku Zrzávka, ČHP 2-01-01-076, obdržely od Vás žádost o stanovisko k dokumentaci ve stupni DUR řešící stavbu „Cyklostezka Nový Jičín – Hostašovice, úsek vojenská vlečka“ (Investor: Město Nový Jičín, Masarykovo náměstí 1, 741 01 Nový Jičín).

Cílem stavby je provést stavbu části cyklostezky na katastru obce Bludovice u Nového Jičína v trase stávající vojenské vlečky, napojené na regionální trať Hostašovice – Nový Jičín od km 0,000 do km 9,765 na které byl po narušení železničního svršku a spodku povodní v r. 2009 přerušen provoz a následně trať zrušena rozhodnutím Ministerstva dopravy. V rámci stavby dojde k úpravě stávajícího mostu přes Zrzávku - SO 05. Úprava mostu bude provedena s využitím především hlavních nosníků a jejich stabilizačních prvků. Obecně se navrhuje systém nových příčníků na potřebnou šířku cyklostezky vč. prostoru na kotvení zábradlí. Nový účel mostu by měl splňovat funkci lávky pro pěší a cyklisty s jedním obousměrným dopravním pruhem. Přesný rozsah prací na úpravě mostu bude specifikován v dalším stupni PD.

Správce toků **souhlasí s vydáním územního rozhodnutí** za splnění těchto podmínek:

1. V rámci úprav mostu požadujeme zvolit takové řešení, aby nedošlo k zúžení koryta vodního toku Zrzávka či omezení průtočného profilu během stavebních prací. Při provádění stavebních prací na mostu je nutno zamezit opadu stavebního materiálu a sutě do koryta vodního toku. Níže po proudu požadujeme navrhnout instalaci normé stěny.
2. Nebudou káceny dřeviny břehového porostu. Pokud bude nutné tyto dřeviny odstranit, tak jen se souhlasem správce toku a to po venkovním šetření
3. Před vydáním stavebního povolení na výše uvedenou stavbu bude sepsána smlouva o právu provést stavbu mezi naší organizací a investorem stavby týkající se záboru na pozemku ve vlastnictví České republiky s právem hospodařit s majetkem státu pro Lesy České republiky, s.p. Kontaktní osoba p. Jana Glistová, tel: +420 956 951207, email: [Glistova.ost51@lesy.cz](mailto:Glistova.ost51@lesy.cz)


LESY ČESKÉ REPUBLIKY, S.P., SPRÁVA TOKŮ - OBLAST POVODÍ ODRY, FRÝDEK-MÍSTEK  
Nádražní 2811, 738 01 Frýdek-Místek, tel. +420 956951111, fax +420 558628209, ost51@lesy.cz, ID DS: e8jcfsn

4. stavbou nesmí být omezeny práva a povinnosti správce toků vyplývající ze zákona č. 254/2001 Sb. o vodách.
5. Projektovou dokumentaci k stavebnímu povolení požadujeme předložit k posouzení a vydání nového vyjádření.

S pozdravem

Lesy České republiky, s.p.  
se sídlem Přemyslova 1106, 501 68 Hradec Králové  
IČ: 42196451, DIČ: CZ42196451  
Správa toků - oblast povodí Odry  
Nádražní 2811, 738 01 Frýdek-Místek  
(02)

Ing. Vladimír Němčanský  
vedoucí ST – oblast povodí Odry



ŘEDITELSTVÍ SILNIC A DÁLNIC ČR

PŘÍLOHA č. 13

DC

E:

23-07-2012

Tento doklad je nedílnou součástí rozhodnutí Městského úřadu Nový Jičín.

č.j.: ÚPSŘ/... 56.183/2013

ze dne 26.8.2013

Ověřil: Vyvlečková

V OSTRAVĚ DNE: 13. 07. 2012

VAŠE ZNAČKA: QDo12098Čo

NAŠE ZNAČKA: 54200/112/Ku

Q – PARS, v.o.s.

Pláničkova 144/14

711.00 OSTRAVA - HRUŠOV

SPIS.ZN.: NJ 58/12 – I/57

VYŘIZUJE: KUBALOVÁ/418

### Cyklostezka Nový Jičín – Hostašovice

- vyjádření k dokumentaci ve stupni územního řízení


Ředitelství silnic a dálnic ČR, Správa Ostrava byla doručena Vaše žádost o vyjádření, týkající se plánované stavby cyklostezky v celé délce stávající regionální tratě Hostašovice – Nový Jičín, na které byl po narušení železničního svršku a spodku povodní v roce 2009 přerušen provoz a následně byla trať zrušena rozhodnutím Ministerstva dopravy. Dotčené území je v celé délce ve vlastnictví Správy železniční dopravní cesty s.o. Ostrava a vede v souběhu se silnicí č. I/57 a s údolní nivou říčky Zrzávky. Začátek předmětné cyklostezky je vymezen železniční stanicí Hostašovice a prochází katastrálním územím obcí Hostašovice, Hodslavice, Mořkov, Životice u Nového Jičína, Bludovice u Nového Jičína a Nový Jičín – Horní Předměstí.

Samostatně vedená cyklostezka je navržena jako obousměrná cyklostezka v šíři živичné vozovky 2,50 m, v místech společných pro chodce 3,50 m. Odvod srážkových vod z povrchu cyklostezky je zajištěn příčným sklonem vozovky 2,50%. Stávající systém odvodnění nebude měněn. Dešťové vody jsou odváděny na sousední terén, nebo stávajícími podélnými příkopy do propustků a bezejmenných vodotečí. Vzhledem k tomu, že v k.ú. Hodslavice (km cca 8,2 – 8,3) je železniční trať vedena v těsné blízkosti silnice č. I/57 a oddělení tvoří pouze malý příkop, je mezi silnicí a cyklostezkou navržen tvárniceový příkop napojený do stávajícího propustku.

Na základě výše uvedených údajů nemá Ředitelství silnic a dálnic ČR, Správa Ostrava jako majetkový správce silnice č. I/57 ke stavbě cyklostezky „Nový Jičín – Hostašovice“ zásadních námitek a souhlasí s vydáním územního řízení.

Projektovou dokumentaci ve stupni stavebního povolení požadujeme předložit k vyjádření, ve kterém budou stanoveny podmínky provádění stavebních prací a majetkové vztahy.

Závěrem si Vás dovoluujeme upozornit na skutečnost, že o stanovisko je třeba také požádat silniční správní a speciální stavební úřad, kterým je v tomto případě Krajský úřad MSK, Odbor dopravy a silničního hospodářství v Ostravě. Z hlediska bezpečnosti dopravy projednejte Vámi plánovanou stavbu s Krajským ředitelství policie MSK, Odbor služby dopravní policie




Ing. Tomáš Opěla  
ředitel Správy Ostrava

**Na vědomí**

Krajský úřad Moravskoslezského kraje, odbor dopravy a silničního hospodářství, 28. října 117,  
702 18 OSTRAVA

Ředitelství silnic a dálnic ČR, Správa Ostrava, Mojmírovců 5, 709 81 Ostrava – Mar. Hory  
TEL.: 596 663 418, FAX.: 596 634 113, E-MAIL: [petra.kubalova@rsd.cz](mailto:petra.kubalova@rsd.cz)






# KRAJSKÝ ÚŘAD

MORAVSKOSLEZSKÝ KRAJ

Odbor dopravy a silničního hospodářství

28. října 117, 702 18 Ostrava



PŘÍLOHA č. 14

Tento doklad je nedílnou součástí rozhodnutí Městského úřadu Nový Jičín,

č.j.: ÚPSŘ/..... 56 183/2013

ze dne 26. 8. 2013

Ověřil: Vyvlečková

Q-PARS, v.o.s.

Pláničkova 144/14

711 00 Ostrava - Hrušov

Váš dopis zn.: QDo12101Čo  
Ze dne: 17. 6. 2012  
Čj: MSK 83408/2012  
Sp. zn.: DSH/18963/2012/Jan  
331 V5  
Vyřizuje: Ing. Patrik Janota  
Telefon: 595 622 900  
Fax: 595 622 143  
E-mail: patrik.janota@kr-moravskoslezsky.cz  
Datum: 11. 7. 2012

## Stanovisko k akci „Cyklostezka Nový Jičín – Hostašovice“

Odbor dopravy a silničního hospodářství Krajského úřadu Moravskoslezského kraje (dále jen zdejší správní orgán) obdržel dne 18. 6. 2012 žádost společnosti Q-PARS, v.o.s., IČ 47984589, Pláničkova 144/14, 711 00 Ostrava - Hrušov, o vyjádření k projektové dokumentaci ve stupni DÚR ke stavební akci „Cyklostezka Nový Jičín – Hostašovice“ v okrese Nový Jičín.

K žádosti byla doložena projektová dokumentace ve stupni DÚR z 02/2012.

Předmětem projektové dokumentace je vybudování cyklistické stezky z Nového Jičína do Hostašovic v místě stávajícího tělesa zrušené železniční tratě č. 326 Hostašovice – Nový Jičín na k.ú. Nový Jičín-Horní Předměstí, Bludovice u Nového Jičína, Životice u Nového Jičína, Mořkov, Hodslavice a Hostašovice. Jedná se o obousměrnou cyklostezku s asfaltovým povrchem v šíři vozovky 2,50 m, v místech společných pro chodce 3,50 m a celkové délky 9750 m.

Krajský úřad Moravskoslezského kraje, odbor dopravy a silničního hospodářství vykonávající podle ustanovení § 29 zákona č. 129/2000 Sb., o krajích, ve znění pozdějších předpisů, přenesenou působnost stanovenou mu ustanovením § 40 odstavce 3 zákona č. 13/1997 Sb., o pozemních komunikacích, ve znění pozdějších předpisů (dále jen zákon o pozemních komunikacích) zejména tím, že vykonává funkci **silničního správního a speciálního stavebního úřadu na silnicích I. tříd**, stanoví místní úpravu provozu na silnicích I. tříd a podle zákona č. 361/2000 Sb., o provozu na pozemních komunikacích a o změnách některých zákonů, ve znění pozdějších předpisů (dále jen zákona o provozu na pozemních komunikacích), provádí prevenci v oblasti bezpečnosti provozu na pozemních komunikacích, dále zpracovává návrh koncepce rozvoje silniční sítě kraje, připravuje návrh stanovisek ke všem stupňům územně plánovací dokumentace z hlediska rozvoje silniční sítě **a uplatňuje stanovisko k územně plánovací dokumentaci a závazné stanovisko v územním řízení z hlediska řešení silnic II. a III. třídy** vyjadřuje své stanovisko k věci takto:

Předloženou projektovou dokumentací ve stupni DÚR stavební akce „Cyklostezka Nový Jičín – Hostašovice“ v k. ú. Nový Jičín-Horní Předměstí, Bludovice u Nového Jičína, Životice u Nového Jičína, Mořkov, Hodslavice a Hostašovice vše okres Nový Jičín jsou dotčeny zájmy chráněné zdejším úřadem křížením silnice III/4834

(ul. Žilinská) v k.ú. Nový Jičín-Horní Předměstí a silnice II/483 v k.ú. Mořkov. Zdejší správní orgán konstatuje, že trasy obou silnic jsou v zájmových lokalitách územně stabilizované a proto **dle ustanovení § 40 odst. 3 písm. f) zákona o pozemních komunikacích z hlediska řešení územních zájmů silnic II. a III. třídy s předloženou projektovou dokumentací souhlasí.**

Z předložených podkladů je dále patrné, že plánovaný záměr je situován v silničním ochranném pásmu silnice I/57 (st. hr. PR/ČR – Bartultovice – Opava – Nový Jičín – Vsetín – st. hr. ČR/SR). Pro veškeré stavby umístěné do tohoto ochranného pásma vyžadující povolení nebo ohlášení stavebnímu úřadu je **nutno požádat zdejší správní orgán o vydání povolení provedení stavby v silničním ochranném pásmu silnice I/57** podle ustanovení § 32 odst. 1 zákona o pozemních komunikacích.

**Dle ustanovení § 40 odstavce 3 písmene d) zákona o pozemních komunikacích jako silniční správní úřad a speciální stavební úřad ve věcech silnic I. třídy zdejší správní orgán s předloženou projektovou dokumentací ve stupni DÚR souhlasí.**

Další stupeň projektové dokumentace požaduje předložit k vyjádření.

O vyjádření je potřeba současně požádat i majetkového správce silnic II/483 a III/4834 jímž je Správa silnic Moravskoslezského kraje, středisko Nový Jičín. Ve vztahu k silnici I/57 pak jejího majetkového správce jímž je Ředitelství silnic a dálnic ČR, správa Ostrava.

Ing. Libor Částka  
vedoucí oddělení silničního hospodářství  
odboru dopravy a silničního hospodářství

„otisk razítka“

Za správnost vyhotovení  
Patrik Janota

## Ověřovací doložka konverze na žádost do dokumentu v listinné podobě

Ověřuji pod pořadovým číslem 701027\_002057, že tento dokument v listinné podobě, který vznikl převedením z dokumentu obsaženého v datové zprávě, skládajícího se z 2 listů, se shoduje s obsahem dokumentu, jehož převedením vznikl.

Autorizovanou konverzi dokumentu se nepotvrzuje správnost a pravdivost údajů obsažených v dokumentu a jejich soulad s právními předpisy.

Vstupující dokument obsažený v datové zprávě byl podepsán zaručeným elektronickým podpisem založeným na kvalifikovaném certifikátu vydaném akreditovaným poskytovatelem certifikačních služeb a platnost zaručeného elektronického podpisu byla ověřena dne 12.07.2012 v 16:22:05. Zaručený elektronický podpis byl sledán platným ve smyslu ověření integrity dokumentu, tzn. dokument nebyl změněn, a ověření platnosti kvalifikovaného certifikátu bylo provedeno vůči poslednímu zveřejněnému seznamu zneplatněných kvalifikovaných certifikátů vydanému k datu 12.07.2012 14:31:29. Údaje o zaručeném elektronickém podpisu: číslo kvalifikovaného certifikátu 13 80 DA, kvalifikovaný certifikát byl vydán akreditovaným poskytovatelem certifikačních služeb PostSignum Qualified CA 2, Česká pošta, s.p. [IČ 47114983] pro podepisující osobu (označující osobu) Ing. Patrik Janota, referent pro silniční hospodářství, Odbor dopravy a silničního hospodářství, 3176, Moravskoslezský kraj [IČ 70890692]. Elektronický podpis nebyl označen časovým razítkem.

Subjekt, který autorizovanou konverzi dokumentu provedl:  
Česká pošta

Datum vyhotovení ověřovací doložky:  
12.07.2012


Jméno, příjmení a podpis osoby, která autorizovanou konverzi dokumentu provedla:  
Renáta Marčáková

Otisk úředního razítka:



Poznámka:

V době od uveřejnění seznamu zneplatněných kvalifikovaných certifikátů, vůči kterému byla ověřována platnost kvalifikovaného certifikátu 13 80 DA, do provedení autorizované konverze dokumentů mohlo dojít k zneplatnění kvalifikovaného certifikátu. Kontrolu této ověřovací doložky lze provést v centrální evidenci ověřovacích doložek přístupné způsobem umožňujícím dálkový přístup a adrese <https://www.czechpoint.cz/overovacidolozky>.




# KRAJSKÝ ÚŘAD

MORAVSKOSLEZSKÝ KRAJ

Odbor životního prostředí a zemědělství  
28. října 117, 702 18 Ostrava

PŘÍLOHA č. 15



Tento doklad je nedílnou součástí rozhodnutí Městského úřadu Nový Jičín,

č.j.: ÚPSŘ/... 56183/2013

ze dne 26.8.2013

Ověřil: Vyvlečková

Q – PARS, v.o.s.

Pláničkova 144/14

711 00 Ostrava – Hrušov

Váš dopis zn.: QDo12100Čo  
Ze dne: 2012-06-17  
Čj: MSK 83432/2012  
Sp. zn.: ŽPZ/20141/2012/Ham  
061.1.7 A5  
Vyřizuje: Ing. Táňa Hamplová  
Telefon: 595 622 714  
Fax: 595 622 396  
E-mail: tana.hamplova@kr-moravskoslezsky.cz  
Datum: 2012-07-13

## Stanovisko a sdělení k záměru stavby "Cyklostezka Nový Jičín - Hostašovice"

Krajský úřad Moravskoslezského kraje, odbor životního prostředí a zemědělství (dále jen „krajský úřad“), jako věcně a místně příslušný správní orgán podle § 29 odst. 1 zákona č. 129/2000 Sb., o krajích (krajské zřízení), ve znění pozdějších předpisů, a podle dále uvedených ustanovení zvláštních zákonů, postupem také podle části čtvrté zákona č. 500/2004 Sb., správního řádu, ve znění pozdějších předpisů (dále jen „správní řád“), na základě žádosti podané dne 18.6.2012 vydává níže uvedené stanovisko a sdělení k záměru stavby "Cyklostezka Nový Jičín - Hostašovice". Předmětem záměru je vybudování cyklostezky v délce 9750 m vedoucí v trase zrušené regionální tratě Hostašovice – Nový Jičín. Trasa je vedena v souběhu se silnicí I/57 a současně údolní nivou řeky Zrzávky. Cyklostezka prochází k.ú. Hostašovice, Hodslavice, Mořkov, Životice u Nového Jičína, Bludovice u Nového Jičína a Nový Jičín – Horní Předměstí. Žadatel: Q – PARS, v.o.s., Pláničkova 144/14, 711 00 Ostrava – Hrušov; IČ: 47985489.

### Stanovisko

**z hlediska zákona č. 114/1992 Sb., o ochraně přírody a krajiny, ve znění pozdějších předpisů (§ 45i odst. 1):**

Z hlediska veřejných zájmů, které hájí krajský úřad podle § 77a odst. 4 písm. n) zákona č. 114/1992 Sb., o ochraně přírody a krajiny, ve znění pozdějších předpisů, nemůže mít realizace záměru ve smyslu § 45i odst. 1 téhož zákona samostatně nebo ve spojení s jinými záměry významný vliv na příznivý stav předmětu ochrany nebo celistvost evropsky významné lokality nebo ptačí oblasti.

### Odůvodnění:

Krajský úřad jako orgán ochrany přírody vydal předmětné stanovisko k danému záměru, jelikož záměr nezasahuje do žádné evropsky významné lokality nebo ptačí oblasti, a z jeho charakteru a rozsahu je zřejmé, že tyto oblasti neovlivní ani dálkově. Krajský úřad přitom vycházel z národního seznamu evropsky významných lokalit, který je stanoven nařízením vlády č. 132/2005 Sb., kterým se stanoví národní seznam evropsky významných lokalit, ve znění pozdějších předpisů, a z nařízení vlády, kterými jsou ve smyslu § 45e zákona o ochraně přírody a krajiny stanoveny ptačí oblasti.

### Sdělení:

**Z hlediska zákona č. 114/1992 Sb., o ochraně přírody a krajiny, ve znění pozdějších předpisů:** Zájmy chráněné tímto zákonem, ke kterým krajský úřad vydává závazné stanovisko podle § 149 odst. 1 zákona č. 500/2004 Sb., správní řád, ve znění pozdějších předpisů, nejsou záměrem dotčeny. Záměrem nebude dotčeno žádné zvláště chráněné území, jeho ochranné pásmo, evropsky významná lokalita ani ptačí oblast.

**Z hlediska zákona č. 100/2001 Sb., o posuzování vlivů na životní prostředí a o změně některých souvisejících zákonů (zákon o posuzování vlivů na životní prostředí), ve znění pozdějších předpisů:**

Krajský úřad posoudil předložený záměr z hlediska působnosti zákona č. 100/2001 Sb., o posuzování vlivů na životní prostředí, ve znění pozdějších předpisů (dále jen „zákon o posuzování vlivů na životní prostředí“) a ve smyslu § 2 tohoto zákona sděluje, že předložený záměr nepodléhá procesu posuzování vlivů na životní prostředí, neboť záměr nenaplnňuje ust. § 4 uvedeného zákona.

**Odůvodnění:**

Krajský úřad na základě předložených podkladů, stanoviska orgánu ochrany přírody vylučujícího vliv na příznivý stav předmětu ochrany nebo celistvost evropsky významné lokality nebo ptačí oblasti, posoudil záměr ve smyslu § 2 a § 4 tohoto zákona a vydal výše uvedené sdělení, že záměr nebude podléhat procesu posuzování vlivů na životní prostředí podle zákona o posuzování vlivů na životní prostředí, jelikož se nejedná o záměr zařazený v příloze č. 1 zákona.

**Z hlediska zákona č. 44/1988 Sb., o ochraně a využití nerostného bohatství (horní zákon), ve znění pozdějších předpisů:**

Z předložených podkladů vyplývá, že se stavba podle „Mapy ložiskové ochrany – Moravskoslezský kraj“, vydané Ministerstvem životního prostředí a Českou geologickou službou-Geofond, nachází v chráněném ložiskovém území (dále jen „CHLÚ“). Podle rozhodnutí Ministerstva životního prostředí o změně podmínek ochrany ložisek černého uhlí v části CHLÚ české části Hornoslezské pánve, č.j. 880/2/667/22/A-10/1997/98 ze dne 27.3.1998, se stavba nachází na ploše „C<sub>2</sub>“ uvedeného CHLÚ, kde jsou veškeré stavby a zařízení nesouvisející s dobýváním realizovány bez zvláštních opatření proti účinkům poddolování.

K umísťování staveb v předmětných plochách „C<sub>2</sub>“ vydal krajský úřad generální závazné stanovisko, č.j. MSK 127566/2007 ze dne 17.9.2007, které je trvale uloženo na místně příslušných stavebních úřadech.

**Z hlediska zájmů chráněných ostatními zákony v oblasti životního prostředí** nemá krajský úřad v rámci své kompetence k výše uvedenému záměru připomínky.

Výše uvedené požadované informace z hlediska zájmů chráněných příslušnými zákony v oblasti životního prostředí byly vydány na základě těchto podkladů: DÚR, z měsíce února 2012, zak. č. 11342.

**Poučení:**

Toto stanovisko a sdělení nenahrazují koordinované závazné stanovisko, vyjádření dalších dotčených orgánů státní správy ani příslušná povolení dle zvláštních právních předpisů. Proti tomuto stanovisku ani sdělením nelze podat odvolání.

„otisk razítka“

Ing. Milán Machač, v.r.  
vedoucí oddělení  
hodnocení vlivů na životní prostředí a lesního hospodářství

za správnost vyhotovení  
Ing. Táňa Hamplová

## Ověřovací doložka konverze na žádost do dokumentu v listinné podobě

Ověřuji pod pořadovým číslem **701027\_002078**, že tento dokument v listinné podobě, který vznikl převedením z dokumentu obsaženého v datové zprávě, skládajícího se z 2 listů, se shoduje s obsahem dokumentu, jehož převedením vznikl.

Autorizovanou konverzí dokumentu se nepotvrzuje správnost a pravdivost údajů obsažených v dokumentu a jejich soulad s právními předpisy.

Vstupující dokument obsažený v datové zprávě byl podepsán zaručeným elektronickým podpisem založeným na kvalifikovaném certifikátu vydaném akreditovaným poskytovatelem certifikačních služeb a platnost zaručeného elektronického podpisu byla ověřena dne 16.07.2012 v 13:52:12. Zaručený elektronický podpis byl shledán platným ve smyslu ověření integrity dokumentu, tzn. dokument nebyl změněn, a ověření platnosti kvalifikovaného certifikátu bylo provedeno vůči poslednímu zveřejněnému seznamu zneplatněných kvalifikovaných certifikátů vydanému k datu 16.07.2012 11:46:07. Údaje o zaručeném elektronickém podpisu: číslo kvalifikovaného certifikátu **12 5A 4F**, kvalifikovaný certifikát byl vydán akreditovaným poskytovatelem certifikačních služeb **PostSignum Qualified CA 2, Česká pošta, s.p. [IČ 47114983]** pro podepisující osobu (označující osobu) **Ing. Táňa Hamplová, referent pro posuzování vlivu na ŽP, Odbor životního prostředí a zemědělství, 2728, Moravskoslezský kraj [IČ 70890692]**. Elektronický podpis nebyl označen časovým razítkem.

**Subjekt, který autorizovanou konverzi dokumentu provedl:**  
Česká pošta

**Datum vyhotovení ověřovací doložky:**  
16.07.2012

**Jméno, příjmení a podpis osoby, která autorizovanou konverzi dokumentu provedla:**  
Renáta Marčáková

**Otisk úředního razítka:**



35862534-10988-120716135158

**Poznámka:**

*V době od uveřejnění seznamu zneplatněných kvalifikovaných certifikátů, vůči kterému byla ověřována platnost kvalifikovaného certifikátu 12 5A 4F, do provedení autorizované konverze dokumentů mohlo dojít k zneplatnění kvalifikovaného certifikátu.*

*Kontrolu této ověřovací doložky lze provést v centrální evidenci ověřovacích doložek přístupné způsobem umožňujícím dálkový přístup na adrese <https://www.czechpoint.cz/overovacidolozky>.*

Tento doklad je nedílnou součástí rozhodnutí Městského úřadu Nový Jičín,

č.j.: ÚPSŘ/ 56183/2013

Q - PARS, v.o.s.

ze dne 26.8.2013

Pláničkova 144/14

711 00 Ostrava - Hrušov

Ověřil: Vyvlečková

ŘSM OL-2026/2012 UPT  
QDo12 084/Ko

v Olomouci dne

07.06.2012

Vyřizuje: Vera Debarová  
972 741 803  
debarova@rsm.cd.cz

**Věc:** Vyjádření k výskytu podzemního vedení

- Stavba: 1. Odstranění stavby trati Hostašovice – Nový Jičín  
2. Stavba cyklostezky Nový Jičín – Hostašovice

K Vaší žádosti zn. QDo12 084/Ko ze dne 4.6.2012 Vám sdělujeme, že na území dotčeném výše uvedenou stavbou (dle předložené dokumentace) - se nenachází žádné inženýrské sítě v majetku RSM Olomouc (výkonná složka ČD, a.s.).



Regionální správa majetku  
Olomouc

Ing. Gabriel Jursa  
772 60 803/8032

Ing. Gabriel Jursa

ředitel Regionální správy majetku Olomouc

PŘÍLOHA č. 17



CRDUX004IDPX

## DRAŽNÍ ÚŘAD, NERUDOVA 1, 779 00 OLOMOUC

Sekce stavební - oblast Olomouc

Tento doklad je nedílnou součástí rozhodnutí Městského úřadu Nový Jičín,

č.j.: ÚPSŘ/ 56183/2013

Ing. Josef Koňářík ze dne 26. 8. 2013

Majakovského 882/18  
73601 Havířov - Šumbark  
Ověřil: Vyvlečková

VÁŠ DOPIS ZNAČKY / ZE DNE

NAŠE ZNAČKA

MO-SOO0713/12-5/Sj

DUCR-35353/12/Sj

VYŘIZUJE / TELEFON

Skopalová Jitka JUDr. / +420

972 741 315 (linka 217)

V OLOMOUCI DNE

29. června 2012

Dražní úřad jako dražní správní úřad podle § 54 odst. 1 zákona č. 266/1994 Sb., o dráhách, ve znění pozdějších předpisů (dále jen "zákon")

### vydává

podle § 7 odst. 3 a podle § 9 odst. 1 zákona, na základě žádosti, podané u Dražního úřadu dne 22. června 2012 žadatelem Ing. Josef Koňářík, Majakovského 882/18, 73601 Havířov. IČ: 10609806,

### s o u h l a s k e z ř í z e n í s t a v b y

#### Hostašovice - Cyklostezka Nový Jičín - Hostašovice"

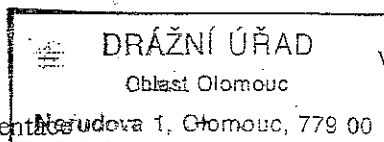
Stavba je navržena z části v obvodu dráhy železniční tratě Valašské Meziříčí – Ostrava a v obvodu železniční stanice Hostašovice v km 69,693 – 70,000 a v km 69,548 – 69m693 Stavba se nachází na pozemku p. č. 758/1, p.č. 758/6 v k.ú. Hostašovice.

#### Souhlas vydává Dražní úřad za těchto podmínek:

1. Stavba bude provedena podle projektové dokumentace předložené Dražnímu úřadu. Případné změny této dokumentace je stavebník povinen předem projednat s Dražním úřadem.
2. Stavbou nesmí být nepříznivě ovlivněny dražní objekty a zařízení.
3. Na stavbě nesmějí být umístěna taková světla nebo barevné plochy, které by mohly vést k záměně s dražními znaky nebo mohly jinak ohrozit provoz dráhy.
4. Při provádění stavby nesmí být ohrožena bezpečnost a plynulost železničního provozu. Veškeré kroky při provádění stavby v obvodu dráhy – tj. harmonogram prací, nutná ochranná opatření, případné výluky kolejí, apod. je třeba řádně v předstihu projednat s provozovatelem dráhy.

#### Tento souhlas:

- Je závazným stanoviskem podle § 149 zákona č. 500/2004 Sb., správní řád, ve znění pozdějších předpisů.
- Nenahrazuje rozhodnutí, stanoviska, vyjádření, posouzení případně jiná opatření dotčených orgánů vyžadovaná zvláštními předpisy a stanovisko účastníků řízení.



Ing. Vladislav Kalup  
vedoucí oblasti Olomouc

Příloha: 1x odsouhlasená dokumentace



**NIPi BEZBARIÉROVÉ PROSTŘEDÍ, o.p.s.**

Havlíčková 4481/44, 586 01 Jihlava

IČ 27163059, DIČ CZ27163059, www.nipi.cz, nipi@nipi.cz, banka 239159275/0300

PŘÍLOHA č. 18

Zřizovatel obecně prospěšné společnosti: Národní institut pro integraci osob s omezenou schopností pohybu a orientace České republiky, o.s.

Q - PARS, v.o.s.

Tento doklad je nedílnou součástí rozhodnutí Městského úřadu Nový Jičín,

Pláničkova 144/14

č.j.: ÚPSŘ/..... 56 183 / 2013

711 00 Ostrava

ze dne 26. 8. 2013

Ověřil: Vyvlečková

Vaše žádost ze dne:  
06.06.2012Naše značka:  
053120110Vyřizuje:  
Barbara StýblováHavlířov dne:  
08.06.2012

Věc: Cyklostezka Nový Jičín - Hostašovice

**Stanovisko k projektové dokumentaci pro územní rozhodnutí a stavební povolení**

Na Vaše vyžádání jsme posoudili uvedenou stavbu z hlediska Stavebního zákona z.č. 183/2006 Sb., a prováděcích vyhlášek a zejména vyhlášky č. 398/2009 Sb., o obecných technických požadavcích zabezpečujících bezbariérové užívání staveb.

Místo stavby: Nový Jičín - Hostašovice

Stavebník: Město Nový Jičín, Masarykovo nám.1

Projektant: Q - PARS, v.o.s.

Č. zakázky: 11 342

Datum: 5/2012

Předmětem předložené dokumentace je stavba cyklostezky na území zrušené regionální železniční tratě Hostašovice – Nový Jičín, která vede částí zastavěným územím v souběhu se silnicí I/57, současně údolní nivou řeky Zrzávka. Část trasy v dl. 660m vede v místě zrušené bývalé vojenské železniční vlečky. Celkem délka cyklostezky je 9,765km. Samostatně vedená cyklostezka je navržena jako obousměrná cyklostezka v šíři vozovky 2,50 m. Šířka v místech společných pro chodce je 3,50 m.

**Koncepce zajištění užívání stavby osobami s omezenou schopností pohybu bude následující:**


Mezi komunikací pro cyklisty a komunikací pro pěší bude odlišení funkcí provedeno volbou dlažby a zábranami. Příčný sklon stezky bude max.2%, podélný sklon nepřesáhne 8,33%. Přejechod pro cyklisty a chodce bude vybaven prvky pasivní bezpečnosti, signálním a varovným pásem a vodící linií s odlišnou strukturou dlažby a sníženým obrubníkem na 0,02m.

Z hlediska plnění požadavků vyhlášky č. 398/2009 Sb., lze stavbu posuzovat dle ustanovení § 2 odst. 1 písm. a) - pozemní komunikace a veřejné prostranství

**K předložené dokumentaci nemáme připomínky:**

**Závěr:** Předložená projektová dokumentace má předpoklady vyhovět bezbariérovému přístupu. Stavební detaily a vybavení bezbariérovými prvky budou v realizační dokumentaci odpovídat vyhlášce č. 398/2009 Sb., včetně její přílohy a ČSN 73 6110 Projektování místních komunikací (změna Z.1 z února 2010).

Proti vydání územního rozhodnutí nemáme námitek.


**Barbara Stýblová, odborný konzultant**

Adr. střediska: Bieblova 2922/3, 702 00 Ostrava - Moravská Ostrava  
603 440 763, barbara.styblova@gmail.com

**NIPi BEZBARIÉROVÉ PROSTŘEDÍ, o.p.s.**  
ODBOR SPRÁVY BEZBARIÉROVÉ SÍTĚ  
KONZULTAČNÍCH STŘEDIŠK  
ODBOBNÝ KONZULTANT -053-

DOŠLO DNE:

02-09-2012

Zak. č.:

Česká republika – Ministerstvo obrany  
Vojenská ubytovací a stavební správa  
Svatoplukova 2687/84  
615 00 Brno - Židenice

Čj. 6415/29871/2012 - 1383 – ÚP-OL

V Brně dne 11. srpna 2012

Výtisk číslo: 1

Počet listů: 1

Q-PARS, v.o.s.  
projektování a realizace staveb

Pláničkova 144/14  
711 00 Ostrava - Hrušov

Tento doklad je nedílnou součástí rozhodnutí Městského úřadu Nový Jičín,  
č.j.: ÚPSŘ/... 56183/2013

ze dne 16. 8. 2013

Ověřil: Vyvlečková

**Věc: výstavba cyklostezky Nový Jičín – Hostašovice**

(k.ú. Nový Jičín–Horní Předměstí, k.ú. Bludovice, k.ú. Mořkov, k.ú. Životice u Nového Jičína,  
k.ú. Hodslavice, k.ú. Hostašovice)

Ve smyslu § 175 zákona č. 183/2006 Sb., o územním plánování a stavebním řádu (stavební zákon) a zákona č. 222/1999 Sb., o zajišťování obrany České republiky v platných zněních a v souladu s resortními předpisy (na teritoriu okresů Brno-město, Brno-venkov, Blansko, Břeclav, Hodonín, Kroměříž, Prostějov, Třebíč, Uherské Hradiště, Vyškov, Zlín, Znojmo a Bruntál, Frýdek Místek, Jeseník, Karviná, Nový Jičín, Olomouc, Opava, Ostrava, Přerov, Šumperk, Vsetín) bylo provedeno vyhodnocení výše uvedené akce.

**Česká republika – Ministerstvo obrany**

zastoupená VUSS Brno, jako věcně a místně příslušná ve smyslu zákona č. 222/1999 Sb.,

jejímž jménem jedná ředitel VUSS Brno Ing. Jaroslav VALCHÁŘ,

na základě pověření ministryně obrany č.j. 2566/2007-8764 ze dne 2. ledna 2008,

ve smyslu §7, odst. 2 zákona č. 219/2000 Sb.

souhlasí s realizací akce tak, jak byla doložena v písemné a grafické dokumentaci.

**V řešené lokalitě stavby nejsou evidovány inženýrské sítě a podzemní telekomunikační vedení  
ve vlastnictví České republiky – Ministerstva obrany.**

Posuzovaná stavba není v rozporu se zájmy zajišťování obrany a bezpečnosti státu.

**Závazné stanovisko je platné 2 roky a musí být vyžádáno znovu nebude-li během této doby  
stavba zahájena nebo dojde-li ke změnám v umístění, výšce nebo rozsahu stavby.**

ŘEDITEL VUSS BRNO

Ing. Jaroslav VALCHÁŘ

V zastoupení

Ing. Petr Kobliha

Vyřizuje: Marie Šlézarová - tel. 973406666

Adresa pro doručování:

Vojenská ubytovací a stavební správa Brno, Svatoplukova 84, 662 10 Brno

IČ 60162694

ISDS VUSS Brno- Ministerstvo obrany, Tychonova 1, 160 01 Praha, hjaavk

Česká republika – Ministerstvo obrany

jejíž jménem jedná ředitel Vojenské ubytovací a stavební správy Brno

Ing. Jaroslav VALCHÁŘ

se sídlem Svatoplukova 2687/84 615 00 Brno - Židenice

Tento doklad je nedílnou součástí rozhodnutí Městského úřadu Nový Jičín,

č.j.: ÚPSŘ/... 56.183/2013

26.8.2013

Ověřil: Vyvlečková

Čj.: 1382/ 2013-1383-RM-Or-OI

V Brně dne 4. května 2013

Výtisk číslo : 1

Počet listů : 2

Q-PARS, v.o.s.

Projektování a realizace staveb

Pláničkova 144/14

711 00 Ostrava - Hrušov

**Věc: Cyklostezka Nový Jičín – Hostašovice – úsek vojenská vlečka  
- pozemek parc.č. 707 a p.č. 708 k.ú. Bludovice u Nového Jičína**

Ve smyslu § 175 zákona č.183/2006 Sb., o územním plánování a stavebním řádu (stavební zákon) a zákona č.222/199 Sb., o zajišťování obrany České republiky v platných zněních a v souladu s resortními předpisy ( na teritoriu okresů Brno-město, Brno-venkov, Blansko, Břeclav, Hodonín, Kroměříž, Prostějov, Třebíč, Uherské Hradiště, Vyškov, Zlín, Znojmo a Bruntál, Frýdek Místek, Jeseník, Karviná, Nový Jičín, Olomouc, Opava, Ostrava, Přerov, Šumperk, Vsetín) bylo provedeno vyhodnocení výše uvedené akce.

**Česká republika – Ministerstvo obrany**

zastoupená VUSS Brno, jako věcně a místně příslušná ve smyslu zákona č.222/1999 Sb.,

jejímž jménem jedná ředitel VUSS Ing. Jaroslav VALCHÁŘ,

na základě pověření ministryně obrany čj. 2566/2007-8764 ze dne 2.ledna 2008,

ve smyslu § 7, odst.2 zákona č.219/2000 Sb.

**souhlasí s realizací akce tak, jak byla doložena v písemné a grafické dokumentaci.**

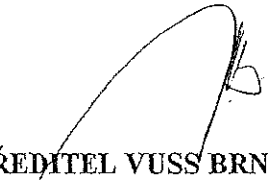
Předmětná stavba se dotkne pozemků parc.č. 707 a parc.č. 708 v k.ú. Bludovice u Nového Jičína v příslušnosti hospodaření ČR – MO VUSS Brno, na kterém je situována stavba cyklostezky. Před vydáním stavebního povolení musí být vyřešen majetkoprávní vztah k pozemkům dotčených stavbou. Pro majetkoprávní uspořádání těchto nemovitostí si investor o převod výše uvedených pozemků do svého vlastnictví již požádal.

Na základě řádně uzavřené nájemní smlouvy s investorem vydává ČR – MO VUSS Brno souhlas s umístěním a realizací veřejně prospěšné stavby „Cyklostezky Nový Jičín – Hostašovice – úsek vojenská vlečka“ na výše uvedených pozemcích.

V dané lokalitě nejsou evidovány inženýrské sítě a podzemní telekomunikační vedení ve vlastnictví České republiky – Ministerstva obrany.

Stanovisko je platné 2 roky a musí být vyžádáno znovu nebude-li během této doby stavba zahájena nebo dojde-li ke změnám v umístění, výšce nebo rozsahu stavby.

Vyřizuje: Dagmar Orságová, tel.973406678



ŘEDITEL VUSS BRNO  
Ing. Jaroslav VALCHÁŘ

Adresa pro doručování písemností:

Vojenská ubytovací a stavební správa Brno, Svatoplukova 84, Brno, 662 10

IČ 60162694

ISDS VUSS BRNO-Ministerstvo obrany, Tychonova 1, 160 01 Praha, hjaavk



AGENTURA OCHRANY  
PŘÍRODY A KRAJINY  
ČESKÉ REPUBLIKY

PŘÍLOHA č. 21

DOŠLO DNE:

03-07-2012

Zak. č.: 11342

SPRÁVA CHRÁNĚNÉ KRAJINNÉ OBLASTI  
BESKYDY



Nádražní 36  
756 61 Rožnov p. Radhoštěm  
tel.: 571 654 293  
fax: 571 657 407  
ID DS: vvedyiy  
e-mail: beskydy@nature.cz  
www.beskydy.nature.cz

Tento doklad je nedílnou součástí roz-  
hodnutí Městského úřadu Nový Jičín,  
Pláničkova 144/14, Ostrava - Hrušov, 711 00, IČO 47984589 jako dotčený orgán podle  
ustanovení § 149 zákona č. 500/204 Sb., správního řádu v platném znění (dále jen „správní  
řád“)  
Ověřil: Vyvlečková

NAŠE ČÍSLO JEDNACÍ 2364/BE/2012

VYŘIZUJE F.Šulgan

ROŽNOVÉ P. RADH. 25.6.2012

### ZÁVAZNÉ STANOVISKO

Správa chráněné krajinné oblasti Beskydy jako orgán ochrany přírody příslušný podle ust. §78 odst.1 zákona č.114/1992 Sb.o ochraně přírody a krajiny v platném znění (dále jen zákon), na základě žádosti podané dne 6.6.2012, vydává společnosti Q – PARS, v.o.s., Pláničkova 144/14, Ostrava – Hrušov, 711 00, IČO 47984589 jako dotčený orgán podle ustanovení § 149 zákona č. 500/204 Sb., správního řádu v platném znění (dále jen „správní řád“)

#### souhlas

podle ustanovení § 44 odst. 1 a § 12 odst. 2 zákona

s umístěním a povolením stavby: „Cyklostezka Nový Jičín - Hostašovice“ a pouze úseky č.1, č.2 a č.3 vedenou jako liniová stavba v katastrálním území Hostašovice a Hodslavice, podle předložené a Správou CHKO Beskydy ověřené projektové dokumentace vypracované fa Q –PARS, v.o.s., IČO 47984589 z února 2012.

#### Odůvodnění:

Dne 8.6.2012 byla Správě CHKO Beskydy doručena společnosti Q – PARS, v.o.s., Pláničkova 144/14, Ostrava – Hrušov žádost o vydání stanoviska k územnímu řízení pro stavbu „Cyklostezka Nový Jičín – Hostašovice“, vedenou jako liniová stavba v katastrálním území Hostašovice a Hodslavice. Žádost byla doplněna o projektovou dokumentaci ze které vyplývá, že se jedná o stavbu cyklostezky, která je navržena na místě zrušené železniční trati z Hostašovic do Nového Jičína, neprochází územím Chráněné krajinné oblasti Beskydy a pouze v uvedených úsecích č.1, 2. a 3. se dotýká hranice CHKO Beskydy, kterou je železniční trať Valašské Meziříčí – Frenštát pod Radhoštěm.

Správa CHKO Beskydy posoudila žádost a dospěla k závěru, že realizací stavby dle předložené dokumentace by nemělo dojít ke snížení hodnot krajinného rázu ve smyslu ustanovení § 12 zákona. Správa CHKO Beskydy posoudila žádost i ve smyslu ustanovení § 45g zákona s tím, že vzhledem k umístění, rozsahu a charakteru stavby je také vyloučeno závažné nebo nevratné poškození přírodních stanovišť a biotopů druhů, k jejichž ochraně byla určena evropsky významná lokalita Beskydy a ptačí oblast Beskydy, ani nedejde

IČ: 62933582  
DS: vvedyiy


Bankovní spojení ČNB Praha 1  
číslo účtu: 18228-011/0710

frantisek.sulgan@nature.cz  
tel.: 571 654 293 klapka 36

k soustavnému nebo dlouhodobému vyrušování druhů, k jejichž ochraně je toto území určeno. Za předpokladu dodržování obecných podmínek pro výstavbu v CHKO Beskydy by nemělo dojít ani k dotčení dalších zákonem chráněných zájmů.

### Poučení:

Podle ustanovení § 149 správního řádu není toto závazné stanovisko samostatným rozhodnutím a nelze se proti němu odvolat. Jeho obsah je závazným podkladem pro příslušný stavební úřad. Obsah závazného stanoviska lze napadnout až odvoláním proti rozhodnutí příslušného stavebního úřadu.

  
Mgr. František Jaskula

VEDOUcí SPRÁVY

gustava sulgan, rožnov p. radhoštěm

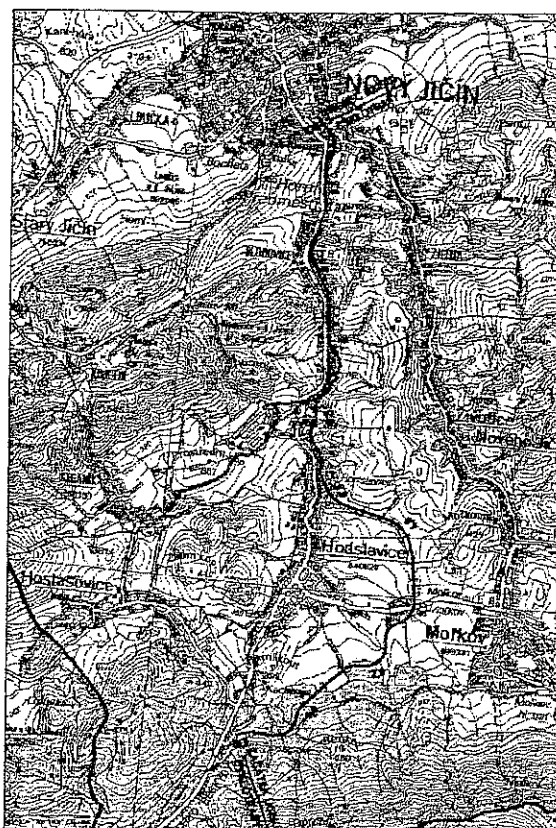
Správa CHKO Beskydy

Nádražní 36

756 61 Rožnov p. Radhoštěm

-6-

Příloha: Celková situace cyklostezky



### LEGENDA

— červená čára — CYKLOSTEZKA  
— černá čára — POZIČNÍ ČAROVÉ VÝSTRAŽNÍK  
— černá čára — POZIČNÍ ČAROVÉ VÝSTRAŽNÍK



STAV	PROJEKTOVATEL	OBJEDVATEL
1. etapa	Ing. J. Jaskula	Stav. úřad
2. etapa	Ing. J. Jaskula	Stav. úřad
3. etapa	Ing. J. Jaskula	Stav. úřad
4. etapa	Ing. J. Jaskula	Stav. úřad
5. etapa	Ing. J. Jaskula	Stav. úřad
6. etapa	Ing. J. Jaskula	Stav. úřad
7. etapa	Ing. J. Jaskula	Stav. úřad
8. etapa	Ing. J. Jaskula	Stav. úřad
9. etapa	Ing. J. Jaskula	Stav. úřad
10. etapa	Ing. J. Jaskula	Stav. úřad
11. etapa	Ing. J. Jaskula	Stav. úřad
12. etapa	Ing. J. Jaskula	Stav. úřad
13. etapa	Ing. J. Jaskula	Stav. úřad
14. etapa	Ing. J. Jaskula	Stav. úřad
15. etapa	Ing. J. Jaskula	Stav. úřad
16. etapa	Ing. J. Jaskula	Stav. úřad
17. etapa	Ing. J. Jaskula	Stav. úřad
18. etapa	Ing. J. Jaskula	Stav. úřad
19. etapa	Ing. J. Jaskula	Stav. úřad
20. etapa	Ing. J. Jaskula	Stav. úřad
21. etapa	Ing. J. Jaskula	Stav. úřad
22. etapa	Ing. J. Jaskula	Stav. úřad
23. etapa	Ing. J. Jaskula	Stav. úřad
24. etapa	Ing. J. Jaskula	Stav. úřad
25. etapa	Ing. J. Jaskula	Stav. úřad
26. etapa	Ing. J. Jaskula	Stav. úřad
27. etapa	Ing. J. Jaskula	Stav. úřad
28. etapa	Ing. J. Jaskula	Stav. úřad
29. etapa	Ing. J. Jaskula	Stav. úřad
30. etapa	Ing. J. Jaskula	Stav. úřad
31. etapa	Ing. J. Jaskula	Stav. úřad
32. etapa	Ing. J. Jaskula	Stav. úřad
33. etapa	Ing. J. Jaskula	Stav. úřad
34. etapa	Ing. J. Jaskula	Stav. úřad
35. etapa	Ing. J. Jaskula	Stav. úřad
36. etapa	Ing. J. Jaskula	Stav. úřad
37. etapa	Ing. J. Jaskula	Stav. úřad
38. etapa	Ing. J. Jaskula	Stav. úřad
39. etapa	Ing. J. Jaskula	Stav. úřad
40. etapa	Ing. J. Jaskula	Stav. úřad
41. etapa	Ing. J. Jaskula	Stav. úřad
42. etapa	Ing. J. Jaskula	Stav. úřad
43. etapa	Ing. J. Jaskula	Stav. úřad
44. etapa	Ing. J. Jaskula	Stav. úřad
45. etapa	Ing. J. Jaskula	Stav. úřad
46. etapa	Ing. J. Jaskula	Stav. úřad
47. etapa	Ing. J. Jaskula	Stav. úřad
48. etapa	Ing. J. Jaskula	Stav. úřad
49. etapa	Ing. J. Jaskula	Stav. úřad
50. etapa	Ing. J. Jaskula	Stav. úřad
51. etapa	Ing. J. Jaskula	Stav. úřad
52. etapa	Ing. J. Jaskula	Stav. úřad
53. etapa	Ing. J. Jaskula	Stav. úřad
54. etapa	Ing. J. Jaskula	Stav. úřad
55. etapa	Ing. J. Jaskula	Stav. úřad
56. etapa	Ing. J. Jaskula	Stav. úřad
57. etapa	Ing. J. Jaskula	Stav. úřad
58. etapa	Ing. J. Jaskula	Stav. úřad
59. etapa	Ing. J. Jaskula	Stav. úřad
60. etapa	Ing. J. Jaskula	Stav. úřad
61. etapa	Ing. J. Jaskula	Stav. úřad
62. etapa	Ing. J. Jaskula	Stav. úřad
63. etapa	Ing. J. Jaskula	Stav. úřad
64. etapa	Ing. J. Jaskula	Stav. úřad
65. etapa	Ing. J. Jaskula	Stav. úřad
66. etapa	Ing. J. Jaskula	Stav. úřad
67. etapa	Ing. J. Jaskula	Stav. úřad
68. etapa	Ing. J. Jaskula	Stav. úřad
69. etapa	Ing. J. Jaskula	Stav. úřad
70. etapa	Ing. J. Jaskula	Stav. úřad
71. etapa	Ing. J. Jaskula	Stav. úřad
72. etapa	Ing. J. Jaskula	Stav. úřad
73. etapa	Ing. J. Jaskula	Stav. úřad
74. etapa	Ing. J. Jaskula	Stav. úřad
75. etapa	Ing. J. Jaskula	Stav. úřad
76. etapa	Ing. J. Jaskula	Stav. úřad
77. etapa	Ing. J. Jaskula	Stav. úřad
78. etapa	Ing. J. Jaskula	Stav. úřad
79. etapa	Ing. J. Jaskula	Stav. úřad
80. etapa	Ing. J. Jaskula	Stav. úřad
81. etapa	Ing. J. Jaskula	Stav. úřad
82. etapa	Ing. J. Jaskula	Stav. úřad
83. etapa	Ing. J. Jaskula	Stav. úřad
84. etapa	Ing. J. Jaskula	Stav. úřad
85. etapa	Ing. J. Jaskula	Stav. úřad
86. etapa	Ing. J. Jaskula	Stav. úřad
87. etapa	Ing. J. Jaskula	Stav. úřad
88. etapa	Ing. J. Jaskula	Stav. úřad
89. etapa	Ing. J. Jaskula	Stav. úřad
90. etapa	Ing. J. Jaskula	Stav. úřad
91. etapa	Ing. J. Jaskula	Stav. úřad
92. etapa	Ing. J. Jaskula	Stav. úřad
93. etapa	Ing. J. Jaskula	Stav. úřad
94. etapa	Ing. J. Jaskula	Stav. úřad
95. etapa	Ing. J. Jaskula	Stav. úřad
96. etapa	Ing. J. Jaskula	Stav. úřad
97. etapa	Ing. J. Jaskula	Stav. úřad
98. etapa	Ing. J. Jaskula	Stav. úřad
99. etapa	Ing. J. Jaskula	Stav. úřad
100. etapa	Ing. J. Jaskula	Stav. úřad

Příloha č. 22



Správa železniční dopravní cesty

Správa železniční dopravní cesty, státní organizace

Oblastní ředitelství Ostrava

Muglinovská 1038/5

702 00 OSTRAVA

Tento doklad je nedílnou součástí rozhodnutí Městského úřadu Nový Jičín,  
č.j.: ÚPSŘ/56183/2013  
ze dne 26.8.2013  
Ověřil: Vyvlečková

VÁŠ DOPIS ZN.: QDo12085/Ko  
ZE DNE: 5.6.2012  
NAŠE ZN. (č.j.): 3735/2012-OŘ OVA-Br  
POČ. LISTŮ: 2  
POČ. PŘÍLOH: 3  
POČ. LISTŮ: 6  
VYŘIZUJE: Ing. Ondřej Brdīčko  
TEL.: 972 766 706  
FAX: 972 766 777  
Mobil: 602 544 851  
E-MAIL: brdicko@szdc.cz  
16.7.2012

Q-PARS, v.o.s.  
Pláničkova 144/14  
711 00 Ostrava – Hrušov

**Správa železniční dopravní cesty, státní organizace (dále SŽDC) vydává souhrnné stanovisko  
k územnímu řízení stavby**

**„Stavba cyklostezky Nový Jičín - Hostašovice“**

Dle předložené žádosti se stavba bude nacházet v ochranném pásmu dráhy (dále OPD) a na dráze traťových úseků žst. Hostašovice v km 69.540 - 69.693 a Hostašovice - Mořkov hl.trať v km 69.693 - 70.000

**souhlasíme** s umístěním stavby v OPD a na pozemcích SŽDC za předpokladu splnění následujících podmínek:

1. Nutno respektovat samostatné vyjádření ČD Telematika a.s., Pod Tábořem 369/8a, 190 00 Praha 9
2. Nutno respektovat samostatné vyjádření ČD, a.s. RSM Olomouc
3. Nutno respektovat vyjádření SŽDC – Oblastní ředitelství Ostrava (dále OŘ O) – SEE č.j. 3735/12-SEE-261 ze dne 14.6.2012. Viz příloha.
4. Nutno respektovat vyjádření SŽDC - OŘ O – SSZT č.j. 3735/2012 – OŘ OVA/SSZT ze dne 21.6.2012. Viz příloha.
5. Nutno respektovat vyjádření SŽDC - OŘ O - Správa mostů a tunelů:
  - Před zahájením prací musí být dle nájemní smlouvy č. 9/11 VS 8011000911 (mezi Svazkem obcí Cyklostezka ... a SŽDC z 12.1.2012) předán předmět nájmu do užívání. Dílčí předávací protokol mostních objektů vyhotoví místní správce SMT p. Raška, součástí budou předpokládané hmotnosti výzisků OK.
6. Nutno respektovat vyjádření SŽDC - OŘ O – Oddělení majetkové č.j. 3735/2012 – MO(OTR) ze dne 13.7.2012. Viz příloha.
7. Nutno respektovat vyjádření SŽDC - OŘ O – Oddělení kontrolní a právní:
  - v případě, že v rámci stavby dojde k potřebě provést přeložku zařízení ve správě SŽDC, je nutné projednat a uzavřít smlouvu o podmínkách realizace této přeložky.
8. Nutno respektovat vyjádření SŽDC – Stavební správa východ:
  - Při respektování podmínek daných ze strany SŽDC, s.o., Oblastního ředitelství Ostrava nemáme k odstranění stavby v rozsahu předložené PD s ohledem na výhledové záměry připomínek.

9. Odpovědný vedoucí nebo jeho kvalifikovaný zástupce prací bude nepřetržitě přítomen na pracovišti a bude dohodnuto spojení mezi pracovištěm a dopravním zaměstnancem pro nepředvídané události, ohrožení bezpečnosti provozu.
10. Nesmí dojít ke znečištění a k narušení zařízení ve správě SDC.
11. Stavbou nesmí dojít k ohrožení drážní dopravy, spad materiálu do provozované koleje.
12. Po provedených úpravách požadujeme uvést pozemek do původního stavu.
13. Povolení ke vstupu do prostor SŽDC, s.o. řeší předpis SŽDC Ob 1, více informací na <http://www.szdc.cz/dalsi-informace/povoleni-pro-vstup-na-zdc.html>
14. Do doby vydání povolení pro vstup cizích osob do vyhrazeného prostoru nesmí být práce na pozemcích dráhy zahájeny.
15. Před započítím prací nutno sjednat dohled u SŽDC OŘ O – Správa tratí Český Těšín.

**V postavení účastníka řízení trváme na tom, aby výše uvedené podmínky tohoto souhrnného stanoviska byly stavebníkovi zapracovány do podmínek příslušného povolení jako nezbytně závazné, popř. bylo uvedeno č.j. a datum vydání souhrnného stanoviska.**

Souhrnné stanovisko se týká stavby pouze v rozsahu dle předložené žádosti s platností 2 roky od data vydání tohoto souhrnného stanoviska. Pokud nebude v této lhůtě vydáno příslušným úřadem pravomocné rozhodnutí, je žadatel povinen zažádat o vydání nového souhrnného stanoviska.

**Ing. Jiří MACHO**  
ředitel Oblastního ředitelství Ostrava

Za správnost:



Dopis zn.: 3735/2012  
Ze dne : 06.06.2022  
  
Naše zn.: 11304/2012-O  
Vyřizuje.: Klváček Jiří  
Tel.: +420 972 741 277  
  
FAX: +420 972 741 017  
e-mail : [jiří.klvacek@cdt.cz](mailto:jiří.klvacek@cdt.cz)  
Datum: 7.6.2012

Q- Pars v.o.s.

Pláničkova 144/14

711 00 Ostrava- Hrušov

Věc: Souhrnné stanovisko ČD - Telematika a.s. k existenci komunikačního vedení a zařízení v majetku SŽDC s.o. - divize TÚDC k územnímu řízení :

Akce: stavby cyklostezky N.Jičín- Hostašovice

### Vyjádření pozbývá platnosti dne 7.6.2014



Při realizaci výše uvedené akce **DOJDE** ke styku s telekomunikačním vedením a zařízením, která jsou chráněna ochranným pásmem dle §102 zák.č.127/2005 Sb.,o elektronických komunikacích.

Toto vyjádření platí jen pro dokumentaci ověřenou organizací ČD - Telematika a.s. a pro rozsah prací na ní vyznačených.

Přílohy: 1x Všeobecné podmínky SŽDC

#### Upřesnění:

zůstává v platnosti naše vyjádření č.j. 9210/2012-O, ohledně realizace SO 01, SO 02.  
V rámci vytyčení bude vykonána pochůzka do žkm cca 0,570 kde je proveden kabelový přechod- prostup přes těleso trati (dle příslušné situace) a bude dohodnuto ,zda bude ponechán nebo zrušen.Kontakt- p. Nuc- tel. 724 106 290.

  
ČD-Telematika  
Servis kabelových sítí  
akční servis ochrany a bezpečnosti  
Trosavská 144/14, 711 00 Ostrava  
DIČ: CZ61459445, tel.: +420 972 741 277  


ČD - Telematika a.s.  
Úsek servis infrastruktury  
Manažer servisu kabelových sítí  
Uhlíř Miroslav  
v.z. Klváček Jiří



Správa železniční dopravní cesty, státní organizace  
Technická ústředna dopravní cesty  
Malletova 10/2363, 190 00 Praha 9 - Libeň



ČD-Telematika

Schváleno SZDC – TÚDC č.j.: 3495/10-TÚDC ze dne: 1. 9. 2010

### Všeobecné podmínky pro činnosti na kabelech v majetku Správy železniční dopravní cesty s.o.:

ČD - Telematika a.s. jako organizace udržující, je na základě smluvního vztahu odpovědná za zajištění provozu, dohledu, servisu a údržby na zařízení telekomunikační infrastruktury Správy železniční dopravní cesty s.o. (dále jen SZDC)

Stavebník pracující v blízkosti kabelového vedení, nebo manipulující s kabelovým vedením v majetku SZDC je povinen učinit veškerá potřebná opatření tak, aby nedošlo k poškození nebo zhoršení kvality telekomunikačních vedení a zařízení stavebními pracemi, zejména tím, že zajistí:

- aby stavební objekty a provozní soubory v majetku SZDC zpracované do stupně dokumentace pro územní řízení byly v dalším stupni projektové dokumentace zpracovány v rozsahu daném vyhláškou č.146/2008Sb. a upřesněnou směnicí SZDC 11/2006.
- aby činnosti na majetku SZDC uvedené již ve stupni dokumentace pro územní řízení byly v souladu s technickými kvalitativními podmínkami staveb státních drah.
- písemné vyrozumění organizací, která vydala vyjádření, o zahájení prací a to nejméně 15 dnů předem,
- před zahájením zemních prací vytyčení polohy podzemního telekomunikačního vedení a zařízení přímo ve staveništi (trase),
- prokazatelné seznámení pracovníků, kteří budou provádět práce, s polohou vedení (zařízení),
- upozornění organizace provádějící zemní práce na možnou odchylku uloženého vedení (zařízení) od polohy vyznačené ve výkresové dokumentaci,
- upozornění pracovníků, aby dbali při pracích v těchto místech největší opatrnosti a nepoužívali zde nevhodné nářadí, a také ve vzdálenosti nejméně 1,5m po každé straně vyznačené trasy vedení (zařízení) nepoužívali žádných mechanizačních prostředků (hloubících strojů, sbíječek apod.),
- řádné zabezpečení odkrytého podzemního telekomunikačního vedení (zařízení) proti poškození, zcizení a řádného zajištění výkopů případně včetně osvětlení,
- odpovídající ochranu kabelů a ochranu kabelové trasy dle platných norem, pokud bude trasa kabelů pojižděna vozidly nebo stavební mechanizací,
- aby při přeložkách organizace provádějící zemní práce zhuťnila zeminu pod kabelem před jeho zakrytím po vrstvách (záhozem) a vyzvala ČD - Telematika a.s., Servis kabelových Olomouc, Nuc Miroslav, tel.: +420 724 106 290 k provedení kontroly před zakrytím kabelu, zda není vedení (zařízení) viditelně poškozeno a zda byly dodrženy příslušné normy a stanovené podmínky,
- nad kabelovou trasou dodržovat zákaz skládek a budování zařízení, která by znemožnila přístup ke kabelům. Bez souhlasu správce nesnižovat, ani nezvyšovat vrstvu zeminy nad kabelovou trasou,
- při křížení, příp. souběžích podzemních telekomunikačních vedení byla dodržena ČSN 73 6005 „Prostorové uspořádání sítí technického vybavení“,
- při provádění zemních prací byla dodržena ČSN 73 3050 „Zemní práce“ zejména čl.20 a 21, ČSN 33 2160 „Předpisy pro ochranu sdělovacích vedení a zařízení před nebezpečnými vlivy trojfázových vedení VN, VVN a ZVV a ČSN 33 2000-5-54 „Uzemnění a ochranné vodiče“
- neprodlené ohlášení každého poškození podzemního telekomunikačního vedení a zařízení organizací ČD - Telematika a.s., Servis kabelových sítí Olomouc, Nuc Miroslav, tel.: +420 724 106 290, HELP DESK, tel: +420 972 110 000.
- ohlášení ukončení stavby organizací, která vydala vyjádření, včetně správce a jeho pozvání ke kolaudačnímu řízení,
- aby prováděné práce respektovaly podmínky vyplývající ze zákona 127/2005 Sb., O elektronických komunikacích, zákona 266/1994 Sb., Zákon o drahách a zákonu 183/2006 Sb., Stavební zákon a platných prováděcích vyhlášek,
- provedení prací (včetně projektování) na telekomunikačním vedení (zařízení) organizací, jejíž pracovníci provádějící práce mají platné příslušné odborné oprávnění k práci na železničním telekomunikačním zařízení, dle zákona o drahách č.266/1994Sb., „Podmínky odborné způsobilosti“ výše uvedeného zákona a vyhl.č.101/1995 Sb., a příslušných výnosů SZDC (zejména Směnice SZDC č.50). Toto (časově omezené) oprávnění lze získat složením příslušné odborné zkoušky u ředitelství SZDC.
- vyřešení věcných břemen v případech kdy je telekomunikační vedení (zařízení) položeno nebo jeho poloha změněna mimo pozemky SZDC nebo Českých drah,
- s ohledem na to, že správce neodpovídá za změny provedené bez jeho vědomí nad trasou vedení (zařízení), je nutné ověřit výškové umístění vedení (zařízení) ručně kopanými sondami.

Nedodržení těchto podmínek je hrubým porušením právní povinnosti podle zákona 127/2005 Sb., O elektronických komunikacích, zákona 266/1994 Sb., Zákon o drahách.

Případné rozpory nebo výjimky z jednotlivých ustanovení řeší správce SZDC kterým je: Správa železniční dopravní cesty s.o. Technická ústředna dopravní cesty se sídlem Praha 9 - Libeň, Malletova 10/2363.

### Všeobecné podmínky pro vytyčení trasy:

- Sdělování polohy a vytyčení je prováděno pracovníky ČD - Telematika a.s., Servis kabelových sítí Olomouc, Nuc Miroslav, tel.: +420 724 106 290 dle platného ceníku.
- Termín, způsob a formu vytyčení je nutné řešit individuálně po telefonické dohodě a to nejlépe 7 dnů před požadovaným termínem vytyčení.
- Je-li vytyčení požadováno do tří dnů od data Vaší žádosti na vytyčení, bude do celkové částky za vytyčení připočten expresní příplatek ve výši 30% z celkové částky.
- V případě, kdy musí být vytyčení provedeno geodetickou kanceláří nese Vaše organizace všechny náklady spojené s tímto vytyčením.
- Vytyčení vedení bude provedeno na základě písemné objednávky zasláné nejméně 14 dnů před požadovaným termínem vytyčení. Na objednávce ve dvojím vyhotovení uveďte číslo vyjádření, datum vydání, IČO, DIČ a bankovní spojení Vaší organizace. Na objednávce bude uvedena adresa ČD - Telematika a.s., Pernerova 2819/2a, 130 00 Praha 3 a objednávka bude zaslána na adresu ČD - Telematika a.s., Centrální Podatelna – U2, Pod Táborem 369/3a, 190 01 Praha 9.

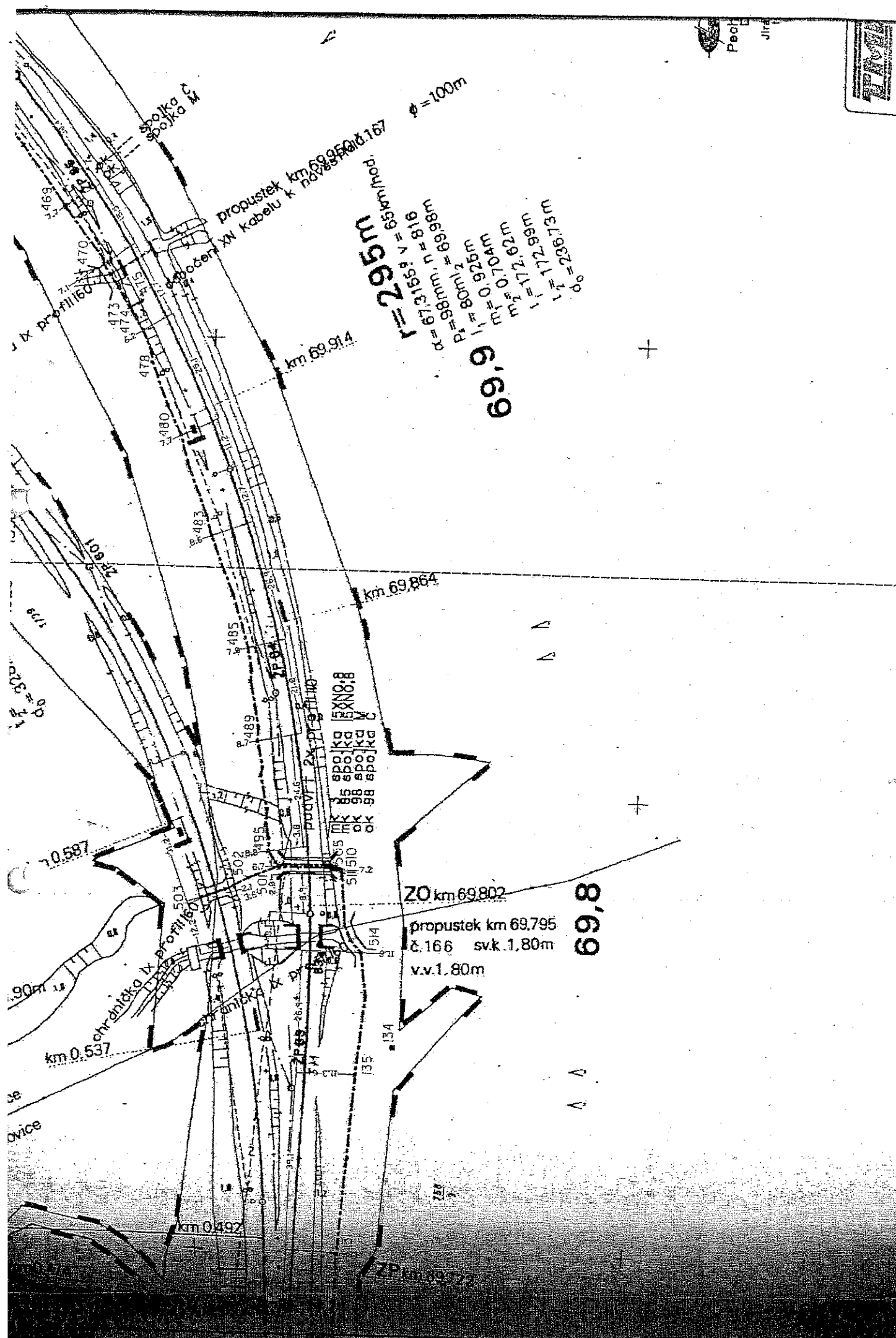
Vyjádření vydala: ČD - Telematika a.s., servis kabelových sítí Olomouc z pověření SZDC, TÚDC

Sídlo firmy: ČD - Telematika a. s., Pernerova 2819/2a, 130 00 Praha 3

Zápis v obchodním rejstříku vedeném Městským soudem v Praze oddíl B, vložka 8938,

IČO: 61 45 94 45

DIČ: CZ61459445





ČD-Telematika

Dopis zn.: 1619/2012  
Ze dne: 02.05.2012

Naše zn.: 9210/2012-O  
Vyřizuje: Klváček Jiří  
Tel.: +420 972 741 277

FAX: +420 972 741 017  
e-mail: [jiri.klvacek@cdt.cz](mailto:jiri.klvacek@cdt.cz)  
Datum: 10.5.2012

Q-PARS v.o.s.

Pláničkova 144/14

711 00 Ostrava-Hrušov

Věc: Souhrnné stanovisko ČD - Telematika a.s. k existenci komunikačního vedení a zařízení v majetku SŽDC s.o. - divize TÚDC, ČD - Telematiky a.s. odstranění stavby.

Akce: odstranění stavby trati Hostašovice - N. Jičín

Území: žst. Hostašovice žkm. 69.540 - 70.00

**Vyjádření pozbývá platnosti dne 10.5.2014**

Při realizaci výše uvedené akce **DOJDE** ke styku s telekomunikačním vedením a zařízením, která jsou chráněna ochranným pásmem dle §102 zák.č.127/2005 Sb., o elektronických komunikacích.

Toto vyjádření platí jen pro dokumentaci ověřenou organizací ČD - Telematika a.s. a pro rozsah prací na ní vyznačených.


Zařízení: 2xHDPE s DOK, TK 10XN

Kniha plánů: ZVPS

Přílohy: situace- skeny  
1x Všeobecné podmínky SŽDC 1x Všeobecné podmínky ČD-T

Upřesnění:

Bude vytyčena poloha kabel. trasy v blízkosti demoličních prací. Zajistí p. Nuc- tel. 724 106 290.

  
ČD-Telematika  
Servis kabelových sítí  
služba ochrany kabelových sítí  
Trocnovská 144/14  
DIČ: CZ81459445  
[cdt@cdt.cz](mailto:cdt@cdt.cz)

ČD - Telematika a.s.  
Úsek servis infrastruktury  
Manažer servisu kabelových sítí  
Uhlíř Miroslav  
v.z. Klváček Jiří

## Všeobecné podmínky pro činnosti na kabelech v majetku a správě ČD – Telematika a.s.:

Stavebník je povinen učinit veškerá potřebná opatření tak, aby nedošlo k poškození telekomunikačních vedení a zařízení stavebními pracemi, zejména tím, že zajistí:

- písemné vyzoomění organizací, která vydala vyjádření, o zahájení prací a to nejméně 15 dnů předem,
- před zahájením zemních prací vytyčení polohy podzemního telekomunikačního vedení a zařízení přímo ve staveništi (trase),
- prokazatelné seznámení pracovníků, kteří budou provádět práce, s polohou vedení (zařízení),
- upozornění organizace provádějící zemní práce na možnou odchylku uloženého vedení (zařízení) od polohy vyznačené ve výkresové dokumentaci,
- upozornění pracovníků, aby dbali při pracích v těchto místech největší opatrnosti a nepoužívali zde nevhodné nářadí, a také ve vzdálenosti nejméně 1,5m po každé straně vyznačené trasy vedení (zařízení) nepoužívali žádných mechanizačních prostředků (hloubicích strojů, sbíječků apod.),
- řádné zabezpečení odkrytého podzemního telekomunikačního vedení (zařízení) proti poškození, odcizení a řádného zajištění výkopů případně včetně osvětlení,
- odpovídající ochranu kabelů a ochranu kabelové trasy dle platných norem, pokud bude trasa kabelů pojižděna vozidly nebo stavební mechanizací,
- aby při přelozkách organizace provádějící zemní práce zhuťovala zeminu pod kabelem před jeho zakrytím po vrstvách (záhozem) a vyzvala ČD - Telematika a.s., Servis kabelových sítí Olomouc, Nuc Miroslav, tel.: +420 724 106 290 k provedení kontroly před zakrytím kabelu, zda není vedení (zařízení) viditelně poškozeno a zda byly dodrženy příslušné normy a stanovené podmínky,
- nad kabelovou trasou dodržovat zákaz skládek a budování zařízení, která by znemožnila přístup ke kabelům (včetně, např. trvalých parkovišť apod.). Bez souhlasu majitele, správce nesnižovat, ani nezvyšovat krytí nad kabelovou trasou,
- při křížení, příp. souběžích podzemních telekomunikačních vedení byla dodržena ČSN 73 6005 „Prostorové uspořádání sítí technického vybavení“,
- při provádění zemních prací byla dodržena ČSN 73 3050 „Zemní práce“ zejména čl.20 a 21, ČSN 33 2160 „Předpisy pro ochranu sdělovacích vedení a zařízení před nebezpečnými vlivy trojfázových vedení VN, VVN a ZVV a ČSN 33 2000-5-54 „Uzemnění a ochranné vodiče“
- neprodlené ohlášení každého poškození podzemního telekomunikačního vedení a zařízení organizaci ČD - Telematika a.s., Servis kabelových sítí Olomouc, Nuc Miroslav, tel.: +420 724 106 290, HELP DESK, tel.: +420 972 110 000.
- ohlášení ukončení stavby organizací, která vydala vyjádření, včetně správce a jeho pozvání ke všem úkonům v řízení o povolení užívání stavby,
- aby prováděné práce respektovaly podmínky vyplývající ze zákona 127/2005 Sb., O elektronických komunikacích, zákona 266/1994 Sb., Zákon o drahách a zákona 183/2006 Sb., Stavební zákon a platných prováděcích vyhlášek.,
- provedení prací na telekomunikačním vedení (zařízení) organizací, která má příslušné odborné oprávnění k práci na železničním telekomunikačním zařízení a to v případech, kdy je vedení umístěno na pozemcích dráhy či v jejím ochranném pásmu.
- s ohledem na to, že majitel, správce neodpovídá za změny provedené bez jeho vědomí nad trasou vedení (zařízení), je nutné ověřit výškové umístění vedení (zařízení) ručně kopanými sondami.
- V případě, že stavebník poškodí kabel v majetku, správě ČD - Telematika a.s. :
  1. je povinen uhradit společnosti ČD – Telematika a.s. smluvní pokutu ve výši 20.000,00 Kč za každou započatou hodinu trvání přerušení kabelu,
  2. je povinen uhradit společnosti ČD – Telematika a.s. jednorázovou smluvní pokutu ve výši 500.000,00 Kč,
  3. tím není dotčeno právo ČD – Telematika, a.s. na náhradu škody

Nedodržení těchto podmínek je hrubým porušením právní povinnosti podle zákona 127/2005 Sb., O elektronických komunikacích, zákona 266/1994 Sb., Zákon o drahách.

Z výše uvedených důvodů považuje společnost ČD - Telematika a.s. veškeré činnosti spojené s přeložkou, překládkou či manipulací s jí provozovaným kabelovým majetkem za nezadatelné. Tyto činnosti je oprávněna provozovat pouze ČD – Telematika a.s. Jedná se především o souhrn demontáží, montáží a měření optických vláken a kabelových souborů.

## Všeobecné podmínky pro vytyčení trasy:

- Sdělování polohy a vytyčení je prováděno pracovníky ČD - Telematika a.s., Servis kabelových sítí Olomouc, Nuc Miroslav, tel.: +420 724 106 290 dle platného ceníku.
- Termín, způsob a formu vytyčení je nutné řešit individuálně po telefonické dohodě a to nejlépe 7 dnů před požadovaným termínem vytyčení.
- Je-li vytyčení požadováno do tří dnů od data Vaší žádosti na vytyčení, bude do celkové částky za vytyčení připočten expresní příplatek ve výši 30% z celkové částky.
- V případě, kdy musí být vytyčení provedeno geodetickou kancelář nese Vaše organizace všechny náklady spojené s tímto vytyčením.
- Vytyčení vedení bude provedeno na základě písemné objednávky zasláné nejméně 14 dnů před požadovaným termínem vytyčení. Na objednávce ve dvojím vyhotovení uveďte číslo vyjádření, datum vydání, IČO, DIČ a bankovní spojení Vaší organizace. Na objednávce bude uvedena adresa ČD – Telematika a.s., Pernerova 2819/2a, 130 00 Praha 3 a objednávka bude zaslána na adresu ČD - Telematika a.s., Centrální Podatelna – U2, Pod Tábořem 369/3a, 190 01 Praha 9.



Správa železniční dopravní cesty, státní organizace  
Technická ústředna dopravní cesty  
Malletova 10/2363, 190 00 Praha 9 - Libeň



ČD-Telematika

Schváleno SZDC – TÚDC č.j.: 3495/10–TÚDC ze dne: 1. 9. 2010

## Všeobecné podmínky pro činnosti na kabelech v majetku Správy železniční dopravní cesty s.o.:

ČD - Telematika a.s. jako organizace udržující, je na základě smluvního vztahu odpovědná za zajištění provozu, dohledu, servisu a údržby na zařízení telekomunikační infrastruktury Správy železniční dopravní cesty s.o. (dále jen SZDC)

Stavebník pracující v blízkosti kabelového vedení, nebo manipulující s kabelovým vedením v majetku SZDC je povinen učinit veškerá potřebná opatření tak, aby nedošlo k poškození nebo zhoršení kvality telekomunikačních vedení a zařízení stavebními pracemi, zejména tím, že zajistí:

- aby stavební objekty a provozní soubory v majetku SZDC zpracované do stupně dokumentace pro územní řízení byly v dalším stupni projektové dokumentace zpracovány v rozsahu daném vyhláškou č.146/2008Sb. a upřesněnou směrnicí SZDC 11/2006.
- aby činnosti na majetku SZDC uvedené již ve stupni dokumentace pro územní řízení byly v souladu s technickými kvalitativními podmínkami staveb státních drah.
- pisemné vyrozumění organizaci, která vydala vyjádření, o zahájení prací a to nejméně 15 dnů předem,
- před zahájením zemních prací vytyčení polohy podzemního telekomunikačního vedení a zařízení přímo ve staveništi (trase),
- prokazatelné seznámení pracovníků, kteří budou provádět práce, s polohou vedení (zařízení),
- upozornění organizace provádějící zemní práce na možnou odchylku uloženého vedení (zařízení) od polohy vyznačené ve výkresové dokumentaci,
- upozornění pracovníků, aby dbali při pracích v těchto místech největší opatrnosti a nepoužívali zde nevhodné nářadí, a také ve vzdálenosti nejméně 1,5m po každé straně vyznačené trasy vedení (zařízení) nepoužívali žádných mechanizačních prostředků (hloubících strojů, sblížeček apod.),
- řádné zabezpečení odkrytého podzemního telekomunikačního vedení (zařízení) proti poškození, zcizení a řádného zajištění výkopů případně včetně osvětlení,
- odpovídající ochranu kabelů a ochranu kabelové trasy dle platných norem, pokud bude trasa kabelů pojižděna vozidly nebo stavební mechanizací,
- aby při přeložkách organizace provádějící zemní práce zhutnila zeminu pod kabelem před jeho zakrytím po vrstvách (záhozem) a vyzvala ČD - Telematika a.s., Servis kabelových Olomouc, Nuc Miroslav, tel.: +420 724 106 290 k provedení kontroly před zakrytím kabelu, zda není vedení (zařízení) viditelně poškozeno a zda byly dodrženy příslušné normy a stanovené podmínky,
- nad kabelovou trasou dodržovat zákaz skládek a budování zařízení, která by znemožnila přístup ke kabelům. Bez souhlasu správce nesnižovat, ani nezvyšovat vrstvu zeminy nad kabelovou trasou,
- při křížení, příp. souběžích podzemních telekomunikačních vedení byla dodržena ČSN 73 6005 „Prostorové uspořádání sítí technického vybavení“,
- při provádění zemních prací byla dodržena ČSN 73 3050 „Zemní práce“ zejména čl.20 a 21, ČSN 33 2160 „Předpisy pro ochranu sdělovacích vedení a zařízení před nebezpečnými vlivy trojfázových vedení VN, VVN a ZVV a ČSN 33 2000-5-54 „Uzemnění a ochranné vodiče“
- neprodleně ohlášení každého poškození podzemního telekomunikačního vedení a zařízení organizaci ČD - Telematika a.s., Servis kabelových sítí Olomouc, Nuc Miroslav, tel.: +420 724 106 290, HELP DESK, tel: +420 972 110 000.
- ohlášení ukončení stavby organizací, která vydala vyjádření, včetně správce a jeho pozvání ke kolaudačnímu řízení,
- aby prováděné práce respektovaly podmínky vyplývající ze zákona 127/2005 Sb., O elektronických komunikacích, zákona 266/1994 Sb., Zákon o drahách a zákonu 183/2006 Sb., Stavební zákon a platných prováděcích vyhlášek,
- provedení prací (včetně projektování) na telekomunikačním vedení (zařízení) organizací, jejíž pracovníci provádějící práce mají platné příslušné odborné oprávnění k práci na železničním telekomunikačním zařízení, dle zákona o drahách č.266/1994Sb., „Podmínky odborné způsobilosti“ výše uvedeného zákona a vyhl.č.101/1995 Sb., a příslušných výnosů SZDC (zejména Směrnice SZDC č.50). Toto (časově omezené) oprávnění lze získat složením příslušné odborné zkoušky u ředitelství SZDC.
- vyřešení věcných břemen v případech kdy je telekomunikační vedení (zařízení) položeno nebo jeho poloha změněna mimo pozemky SZDC nebo Českých drah,
- s ohledem na to, že správce neodpovídá za změny provedené bez jeho vědomí nad trasou vedení (zařízení), je nutné ověřit výškové umístění vedení (zařízení) ručně kopanými sondami.

Nedodržení těchto podmínek je hrubým porušením právní povinnosti podle zákona 127/2005 Sb., O elektronických komunikacích, zákona 266/1994 Sb., Zákon o drahách.

Případné rozpory nebo výjimky z jednotlivých ustanovení řeší správce SZDC kterým je: Správa železniční dopravní cesty s.o. Technická ústředna dopravní cesty se sídlem Praha 9 - Libeň, Malletova 10/2363.

## Všeobecné podmínky pro vytyčení trasy:

- Sdělování polohy a vytyčení je prováděno pracovníky ČD - Telematika a.s., Servis kabelových sítí Olomouc, Nuc Miroslav, tel.: +420 724 106 290 dle platného ceníku.
- Termín, způsob a formu vytyčení je nutné řešit individuálně po telefonické dohodě a to nejlépe 7 dnů před požadovaným termínem vytyčení.
- Je-li vytyčení požadováno do tří dnů od data Vaší žádosti na vytyčení, bude do celkové částky za vytyčení připočten expresní příplatek ve výši 30% z celkové částky.
- V případě, kdy musí být vytyčení provedeno geodetickou kanceláří nese Vaše organizace všechny náklady spojené s tímto vytyčením.
- Vytyčení vedení bude provedeno na základě písemné objednávky zasláné nejméně 14 dnů před požadovaným termínem vytyčení. Na objednávce ve dvojím vyhotovení uveďte číslo vyjádření, datum vydání, IČO, DIČ a bankovní spojení Vaší organizace. Na objednávce bude uvedena adresa ČD - Telematika a.s., Pernerova 2819/2a, 130 00 Praha 3 a objednávka bude zaslána na adresu ČD - Telematika a.s., Centrální Podatelna - U2, Pod Tábořem 369/3a, 190 01 Praha 9.

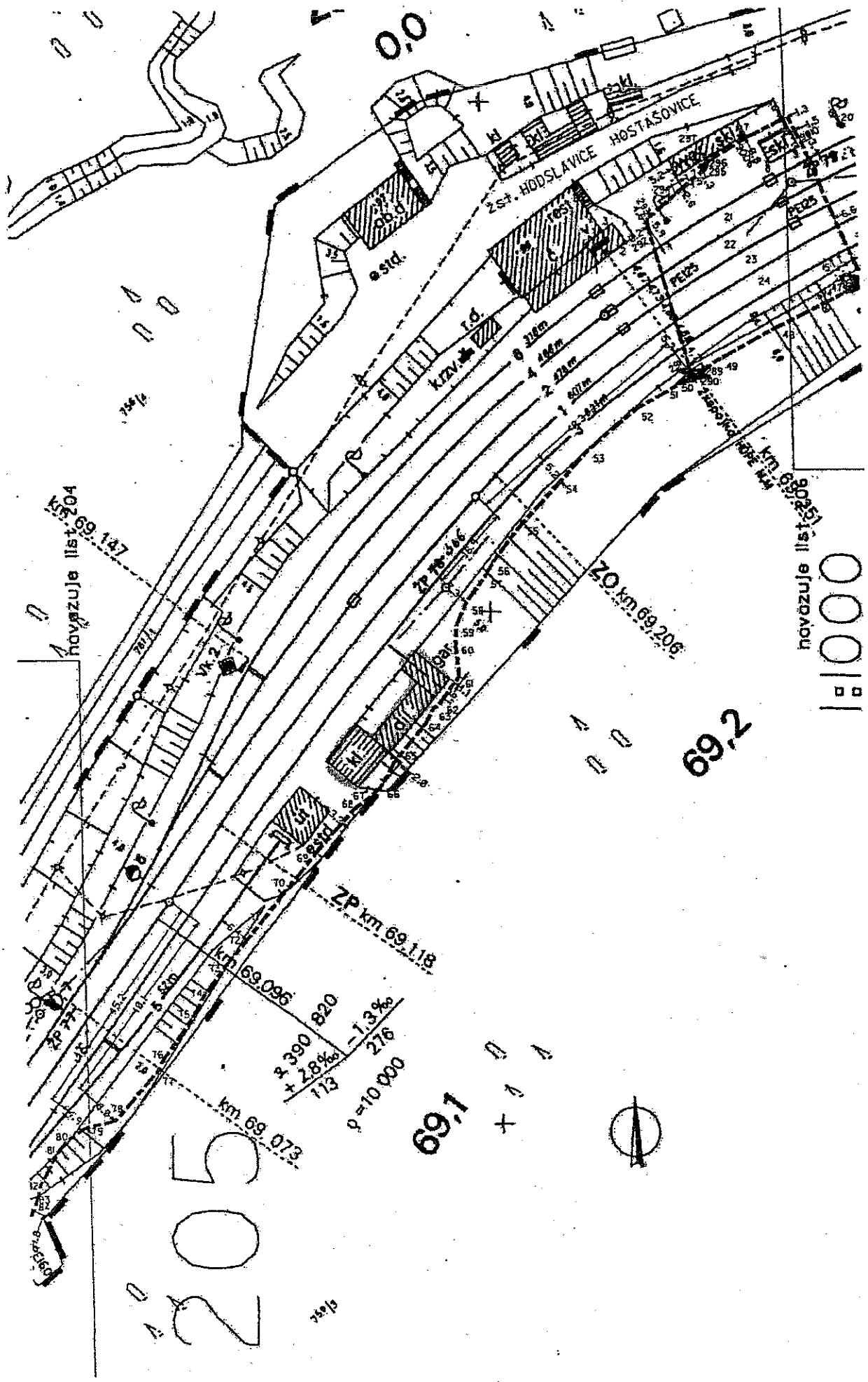
Vyjádření vydala: ČD - Telematika a.s., servis kabelových sítí Olomouc z pověření SZDC, TÚDC

Sídlo firmy: ČD - Telematika a. s., Pernerova 2819/2a, 130 00 Praha 3

Zápis v obchodním rejstříku vedeném Městským soudem v Praze oddíl B, vložka 8938,

IČO: 61 45 94 45

DIČ:CZ61459445





10

U

$$v = 65 \text{ km/hod.}$$
00  
V

KP km 69.481

AD

03

—

□ □

LC 959



navazuje list 206

207

r=450m

v=50km/hod.,  $p_1=0,1=0$ ,  
 $\alpha=3,4866^\circ$ ,  $d_0=24,645\text{ m}$

0,4 0,0

ZO km 0,398

KO km 0,3+122

km 0,418

ZP km 0,441

ZO km 0,474

km 0,492

navazuje list 208

km 0,556 & 2 sv.k.=1,90m  
0m

km 0,537

k.ú. Hodslavice  
k.ú. Hostašovice

0,5

ZO km 69,802

propustek km 69,795  
č.165 sv.k.1,80m  
v.v.1,80m

ZP km 69,722

SPOLKA 53-08

km 69,690

km 69,677  
km 69,676

most km 69,645 č.165  
sv.k.=4,00m v.v.=3,40m

km 69,581

10000

69,7

69,6



navazuje list 209

km 70,038

100

0000

propustek km 69,950 ± 167

φ = 100m

podm.

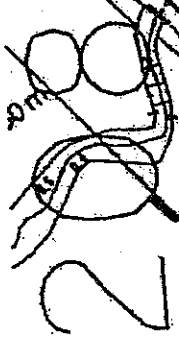
r = 265m

$\alpha = 83.6712^\circ$   
 $\beta = 67.3163^\circ$   
 $\gamma = 89.88^\circ$   
 $\delta = 80.01^\circ$   
 $\epsilon = 172.2899^\circ$   
 $\zeta = 172.2899^\circ$   
 $\eta = 0.1044^\circ$   
 $\theta = 0.2255^\circ$   
 $\iota = 80.01^\circ$   
 $\kappa = 89.88^\circ$   
 $\lambda = 67.3163^\circ$   
 $\mu = 83.6712^\circ$

69.9

km 69,914

km 69,864



$\alpha = 83.6712^\circ$   
 $\beta = 67.3163^\circ$   
 $\gamma = 89.88^\circ$   
 $\delta = 80.01^\circ$   
 $\epsilon = 172.2899^\circ$   
 $\zeta = 172.2899^\circ$   
 $\eta = 0.1044^\circ$   
 $\theta = 0.2255^\circ$   
 $\iota = 80.01^\circ$   
 $\kappa = 89.88^\circ$   
 $\lambda = 67.3163^\circ$   
 $\mu = 83.6712^\circ$

navazuje list 207

km 0,587

20 km 69,802

propustek km 69,795  
± 166 sv.k. 1,80m



Správa železniční dopravní cesty

Správa železniční dopravní cesty, státní organizace

Oblastní ředitelství Ostrava

Muglinovská 1038/5

702 00 OSTRAVA

Váš dopis zn.: 3735/2012  
Ze dne: 6.6.2012  
Naše zn. (č.j.): 3735/12-SEE/261  
Vyřizuje: Čabala Ivan  
Telefon.: 972 762 202  
Fax: 972 762 210  
E-mail: Cabala@szdc.cz  
Datum: 14.6.2012

### INTERNÍ SDĚLENÍ

OTR – ing. Brdičko  
Oblastní ředitelství Ostrava

## Správa elektrotechniky a energetiky

### I.

#### Věc: ŽÁDOST O VYJÁDŘENÍ K DRÁŽNÍM PODZEMNÍM SILNOPROUDÝM KABELOVÝM VEDENÍM A JEJICH SOUČÁSTÍM

Žádáme, podle §19 odst.22 vyhlášky č.5/1987 Sb. o dokumentaci staveb, o poskytnutí ověřených údajů o prostorovém umístění (existenci) drážních podzemních silnoproudých kabelových vedení a jejich součástí ve staveništi (trase):

„Stavba cyklostezky Nový Jičín - Hostašovice“ (územní řízení).  
Trať SZDC Hostašovice – Mořkov hl. trať v km 69,270 – 70,000.

(přesné vyznačení staveniště /trasy/ podle místních poměrů) vyznačené v připojené situaci č. \_\_\_\_\_ v měřítku 1:1000 určené pro plánovanou stavbu,  
a to ke dni: červen 2012

.....  
žadatel - podpis a razítko

### II.

## VYJÁDŘENÍ

### Dílčí vyjádření pro Oblastní ředitelství Ostrava, technické oddělení

Při realizaci Vámi plánovaných a v části I. vyznačených zemních prací **dojde** ke styku (souběhu), křížování s drážními podzemními silnoproudými kabelovými vedeními a jejich součástí, která **jsou** chráněna ochranným pásmem.

Toto vyjádření pozbývá platnosti, jestliže se nezačne se stavebními pracemi uvedené stavby do dne: **červen 2014**.

~~Vyzýváme vás proto, aby se k nám dostavil vámi pověřený zaměstnanec dne \_\_\_\_\_, kdy mu bude umožněno potřebné zakreslení z technické dokumentace.~~

### Odborné vyjádření:

Provádění zemních prací v blízkosti podzemních silnoproudých kabelových vedení a jejich součástí se povoluje za podmínky, že žadatel :

- zajistí před zahájením zemních prací vytyčení kabelového vedení přímo na stanovišti (trase), nutno uvést značku tohoto vyjádření
- uvědomí organizaci, která vydala toto vyjádření o zahájení stavebních prací nejméně 15 dnů předem
- seznámí prokazatelně (písemně) své zaměstnance, jichž se to týká, s polohou tohoto vedení (zařízení)
- upozorní na možnou odchylku uloženého vedení (zařízení) od výkresové dokumentace (v metrech)
- vyzve své zaměstnance, aby dbali při pracích v těchto místech největší opatrnosti a ve vzdálenosti 1 metru po každé straně vytyčené trasy vedení (zařízení) nepoužívali žádných mechanizačních prostředků (hloubicích strojů) a dodržovali platné bezpečnostní předpisy a ČSN
- uloží svým zaměstnancům, aby odkryté podzemní kabelové vedení (zařízení) řádně zajistili proti poškození a na tuto skutečnost upozorní správce zařízení (kabelu)
- bude dodržovat technologické postupy pokládky sítí technického vybavení (kabely, potrubí aj.) dle platných ČSN, TNŽ a předpisů SŽDC a ostatních právních předpisů
- vyzve správce zařízení k provedení kontroly, zda není vedení (zařízení) viditelně poškozeno
- ohlásí neprodleně každé poškození podzemního kabelového vedení a ostatního zařízení elektrodispečinku: elektrodispečer I.: č.tel.:972 762 581; elektrodispečer II.: č.tel.:972 762 683
- bude respektovat ochranná pásma správce kabelových a venkovních (trakčních) vedení a elektrických stanic dle § 46 zákona č. 458/2000 Sb.

#### Doplňující připomínky:

- Ochranné pásmo kabelové trasy nn ve správě SEE, Oblastní ředitelství Ostrava (1m od osy kabelu) je nutno respektovat dle § 46 zákona č.458/2000 Sb. včetně nepřekládání souvislou zpevněnou plochou a nepojíždění těžkými mechanismy o celk.hm. nad 6t mimo zpevněnou plochu.
- K zařízení (osvětlovací stožáry JŽ, el. rozvaděč) a kabel. trase SEE je nutno zachovat snadný přístup z provozních důvodů (oprava, údržba, příp. výměna) s potřebnou technikou.
- Musí být respektováno uložení kabelů dle ČSN 33 2000-5-52 ed.2.
- Vytyčování kabelů v naší správě zajišťuje na základě písemné objednávky ing. Bajgar, č.tel.: 972 762 454.
- Další stupeň projektové dokumentace požadujeme předložit k připomínkování.

Upozorňujeme, že nedodržení těchto podmínek je hrubým porušením právních povinností dle zákona o drahách č. 266/1994 Sb.

Polohu drážního podzemního kabelového vedení nn ☒, vn ☐, vn - 6kV ☐, nn - DOÚO ☐ naskenoval podle podkladů dokumentace dne: 14.6.2012 pověřený zaměstnanec správce

Čabala Ivan

jméno



podpis a razítko



Ing. Jaromír Hubač

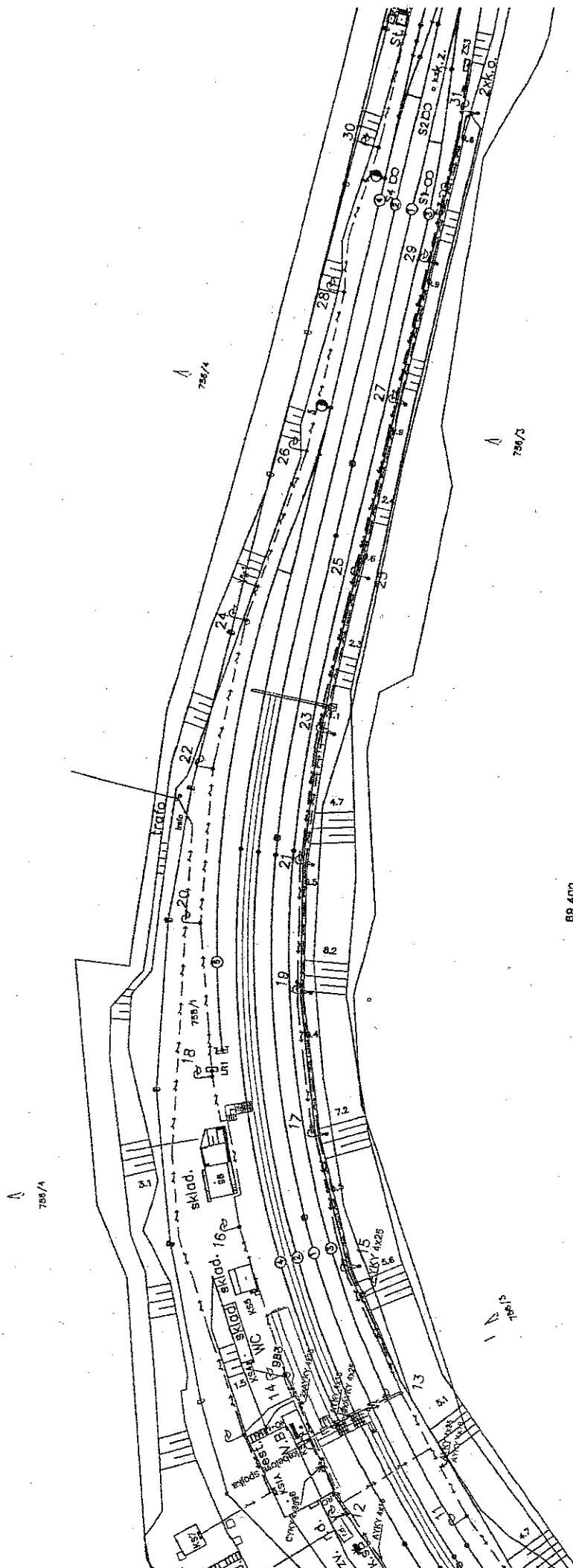
Přednosta

Správy elektrotechniky a energetiky  
Oblastní ředitelství Ostrava

# ŽST. HOSTAŠOVICE

← VALAŠSKÉ MEZÍŘČÍ

-- křehové trasa m. S. 100



69,200

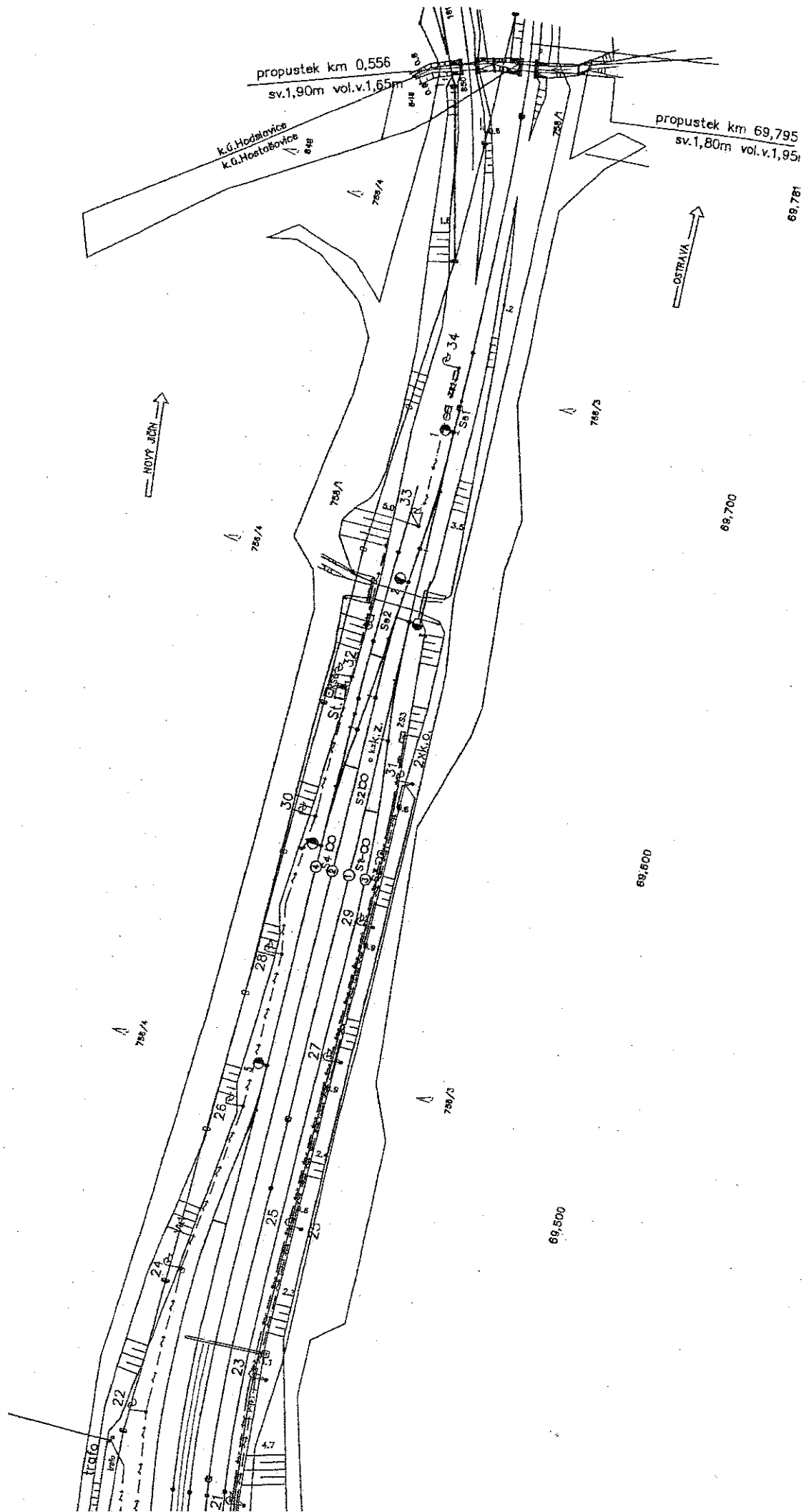
69,300

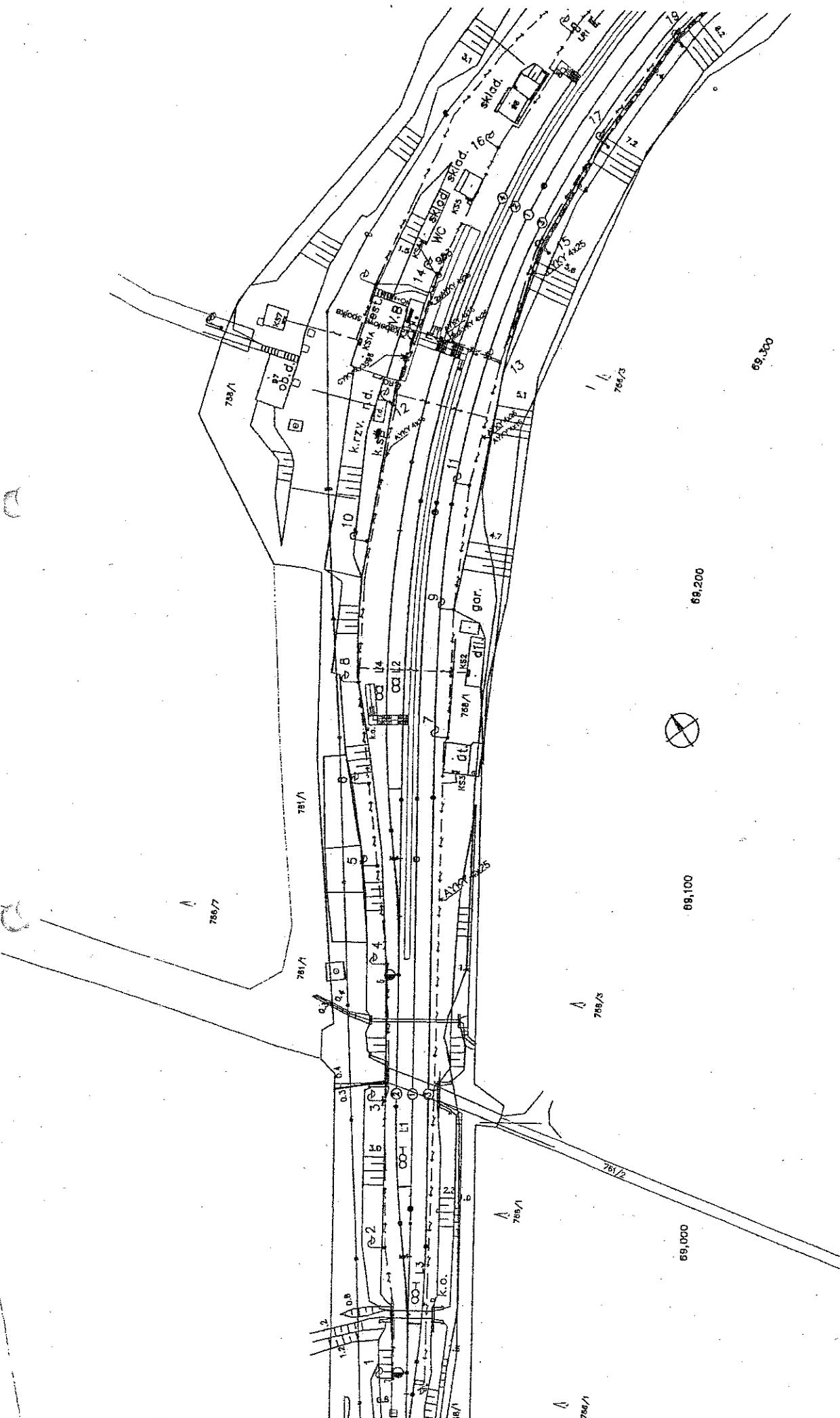
69,400

69,500

69,600

STAŠOVICE





69,400

69,300

69,200

69,100

69,000



Správa železniční dopravní cesty

Správa železniční dopravní cesty, státní organizace

Oblastní ředitelství Ostrava

Muglinovská 1038/5

702 00 OSTRAVA

Váš dopis zn.: 3735/2012

Ze dne: 6.6.2012

Naše zn.: 3735/2012 – OŘ OVA/SSZT

Vyřizuje: Bc. Dalibor Wajda

Telefon: 972 766 434

Fax: 972 766 104

Mobil:

E-mail: Wajda@szdc.cz

Datum: 21.6.2012

INTERNÍ SDĚLENÍ

OTR – Ing. Ondřej Brdičko

**Věc: Vyjádření k drážním podzemním kabelovým vedením a součastím zabezpečovacího a sdělovacího zařízení ve správě SZDC, s.o., Oblastního ředitelství Ostrava – Správy sdělovací a zabezpečovací techniky (SSZT)**

Vyjádření o prostorovém umístění (existenci) podzemních, nadzemních zabezpečovacích kabelových vedení a zařízení ve staveništi (trase).

Přesné vyznačení staveniště, trasy: **Hostašovice – Mořkov hl. trať km 69,270 – 70,000**

Název, účel stavby: **Stavba cyklostezky Nový Jičín – Hostašovice**

Při realizaci Vámi plánovaných prací **dojde** k dotčení (souběhu, křížování) kabelových tras (zařízení) ve správě SZDC, s. o., Oblastního ředitelství Ostrava – Správy sdělovací a zabezpečovací techniky, která jsou chráněna ochranným pásmem ve smyslu zákona č. 266/1994 Sb., o dráhách.

Na základě tohoto vyjádření **je** nutné požádat o jejich vytyčení.

Vyjádření pozbývá platnosti dne: 21.6. 2014

Upozorňujeme, že o vyjádření je nutno požádat i u ČD-Telematika, a.s., centrální podatelna U2, Pod Táborem 369/8a, 191 00 Praha 9 (není-li součástí souhrnného vyjádření).



## Všeobecné podmínky

Při provádění zemních prací v blízkosti podzemních silnoproudých a slaboproudých kabelových vedení a jejich součástí je nutno:

- zajistit před zahájením zemních prací vytyčení kabelového vedení přímo na stanovišti (trase), nutno uvést značku tohoto vyjádření
- uvědomit organizaci, která vydala toto vyjádření o zahájení stavebních prací nejméně 15 dnů předem
- seznámit prokazatelně (pisemně) své zaměstnance, jichž se to týká, s polohou tohoto vedení (zařízení)
- upozornit na možnou odchylku  $\pm 30$  cm uloženého vedení (zařízení) od polohy vyznačené ve výkresové dokumentaci
- upozornit své zaměstnance, aby dbali při pracích v těchto místech největší opatrnosti a ve vzdálenosti 1 metru po každé straně vytyčené trasy vedení (zařízení) nepoužívali žádných mechanizačních prostředků (hloubicích strojů) a dodržovali platné bezpečnostní předpisy a ČSN
- uložit svým zaměstnancům, aby odkryté podzemní kabelové vedení (zařízení) řádně zajistili proti poškození a na tuto skutečnost upozornili správce zařízení (kabelu)
- dodržovat technologické postupy pokládky sítí technického vybavení (kabely, potrubí aj.) dle platných ČSN, TNŽ a předpisů a ostatních právních předpisů
- vyzve správce zařízení k provedení kontroly, zda není vedení (zařízení) viditelně poškozeno
- ohlásit neprodleně každé poškození podzemního kabelového vedení a ostatního zařízení organizaci, která vydala toto vyjádření
- při práci dodržet vyhlášku 48/1982 „Zemní práce“, v platném znění
- respektovat ochranná pásma správce kabelových a venkovních (trakčních) vedení a elektrických stanic dle § 46 zákona č. 458/2000 Sb., v platném znění

### Vytyčení trasy

Je-li nutné vytyčení kabelových tras ve správě SŽDC, s.o., Oblastního ředitelství Ostrava, je vytyčení provedeno pracovníky SSZT. Vytyčení se děje na základě písemné objednávky a telefonické domluvy nejméně 2 týdny před požadovaným termínem vytyčení. Na objednávce uveďte číslo tohoto vyjádření, datum vydání, IČO, DIČ a bankovní spojení Vaší organizace, dále přiložte kopii výpisu z obchodního rejstříku a také situační schéma.

Objednávku zasílejte na adresu

Správa železniční dopravní cesty, s.o.  
Oblastní ředitelství Ostrava  
Správa sdělovací a zabezpečovací techniky  
Muglinovská 1038/5  
702 00 OSTRAVA

Kontakt: Vaškůj Radim  
Tel.: 972 762 324  
Mobil: 725 797 098  
E-mail: Vaskuj@szdc.cz

**Upozornění:** V případě, že žadatel poškodí kabel(y), zařízení ve správě SŽDC, s.o., Oblastního ředitelství Ostrava:

- je povinen uhradit náklady na opravu a provozuschopnost,
- uhrazené náklady nenahrazují možné postihy ve smyslu zákona 127/2005 Sb., o elektronických komunikacích a dalších zákonů, zejména pak zákona číslo 500/2004 Sb., správní řád, v platném znění.

### Doplňující údaje:

- S projektovou dokumentací stavby pro územní řízení z hlediska SSZT souhlasíme.
- Ochranné pásmo kabelové trasy (1m od osy krajního kabelu na každou stranu) ve správě SSZT požadujeme respektovat včetně nepojíždění těžkými mechanismy mimo zpevněnou plochu.
- Ke kabelovým trasám a zařízení požadujeme zachovat snadný přístup z provozních důvodů (údržba, oprava a výměna).
- Další stupeň projektové dokumentace požadujeme předložit k odsouhlasení.

Upozorňujeme, že nedodržení těchto podmínek je hrubým porušením právních povinností ve smyslu zákona č. 266/1994 Sb., o dráhách, v platném znění.

Správa železniční dopravní cesty,  
státní organizace  
Oblastní ředitelství Ostrava  
Muglinovská 1038/5, 702 00 Ostrava  
IČ: 70994234, DIČ: CZ70994234  
(54)

Ing. Michaela Hanová

přednostka Správy  
sdělovací a zabezpečovací techniky



Správa železniční dopravní cesty

## Správa železniční dopravní cesty, státní organizace

Oblastní ředitelství Ostrava

Muglinovská 1038/5

702 00 OSTRAVA

### INTERNÍ SDĚLENÍ MAJETKOVÉHO ODDĚLENÍ

OTR OŘ OVA

Ing. Brdičko

zde

na vědomí: spis u VMO + ISPD Stavby

pí. Dluhošová

pí. Čepková

Odpověď na č.j. ze dne

3735/12/OTR ze dne 6.6.2012

Naše č.j.

3435/12- MO (OTR)

Vyřizuje / telefon / e-mail

Ing. Michna / 9727 66 140 / Michna@szdc.cz

V Ostravě dne

13.7.2012

**Věc:** Stanovisko majetkového oddělení k územnímu řízení stavby.

Stavba: Stavba cyklostezky Nový Jičín - Hostašovice

**Žadatel:** Q-PARS, v.o.s., Pláničkova 144/14, 711 00 Ostrava – Hrušov, Ing. Koňářík, tel.: 602 527 700, e-mail: joskona@seznam.cz

**K posouzení předloženo:** žádost, zprávy, situace, situace KN, soupis dotčených a sousedících pozemků

Stavbou dojde k dotčení pozemků ve vlastnictví České republiky s právem hospodaření Správy železniční dopravní cesty, státní organizace, ve správě Oblastního ředitelství Ostrava (dále jen SZDC), a to realizací a umístěním stavby.

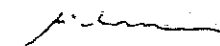
Cyklostezka je navržena na tělese zrušené regionální dráhy Hostašovice – Nový Jičín horní nádraží. Za účelem zajištění práv stavebníka k nemovitostem a zařízením zrušené dráhy v právu hospodaření SZDC byla mezi SZDC a Svazkem obcí Cyklostezka Nový Jičín – Hostašovice dne 12.1.2012 uzavřena nájemní smlouva č. 9/11. Smlouva řeší jednak podmínky užívání majetku SZDC k realizaci záměru, jednak je smlouvou deklarován zájem SZDC odprodat a zájem Svazku odkoupit předmět smlouvy. Předmětem této smlouvy však nejsou pozemky p.p.č. 758/6, p.p.č. 850 k.ú. Hostašovice v právu hospodaření SZDC, na kterých je cyklostezka zmíněnou dokumentací také situována, předmětem nájemní smlouvy není ani pozemek p.p.č. 849 téhož k.ú., který sice stavbou cyklostezky pravděpodobně dotčen nebude, ale z principu myšlenky odprodat majetek bývalé trati jako celek by také předmětem prodeje měl být. Stavbou dotčené pozemky SZDC jsou definovány předloženou dokumentací stavby.

Se stavbou dle předloženého řešení souhlasíme za předpokladu splnění následujících požadavků.

- 1) Zásadní podmínkou souhlasu je splnění požadavku, aby byla cyklostezka na dotčeném pozemku SZDC zřízena a zkolaudována jako stavba místní komunikace IV. třídy ve smyslu zákona č. 13/1997 Sb. O pozemních komunikacích, jako novostavba místní komunikace. Z dokumentace musí být také zřejmé, že SZDC nebude vlastníkem ani správcem jakékoliv části cyklostezky, a to ani technické a stavební infrastruktury stavby jako např. dopravního značení, inženýrských sítí, příslušenství, odpočívek, vegetačních úprav atd. .
- 2) Vztahy a práva k nemovitostem a zařízením SZDC dotčených stavbou cyklostezky jsou dány zmíněnou nájemní smlouvou č. 9/11, vyjma pozemků p.p.č. 758/6, p.p.č. 850 a p.p.č. 849 k.ú. Hostašovice, pro které stanovujeme následující:

Jako doklad ke stavebnímu řízení stavby bude uzavřen dodatek zmíněné nájemní smlouvy, kdy předmět nájmu bude rozšířen o části pozemků p.p.č. 758/6, p.p.č. 850 a celý pozemek p.p.č. 849 k.ú. Hostašovice, za podmínek ustanovení stávající smlouvy. Doporučujeme jednání o dodatku nájemní smlouvy zahájit bezodkladně.

Tento souhlas je pouze souhlasem pro vydání územního rozhodnutí nikoliv pro výstavbu.

  
Ing. Radek Michna  
vedoucí majetkového oddělení

PŘÍLOHA č. 23



Správa železniční dopravní cesty

Správa železniční dopravní cesty, státní organizace

Oblastní ředitelství Ostrava

Muglinovská 1038/5

702 00 OSTRAVA

Tento doklad je nedílnou součástí rozhodnutí Městského úřadu Nový Jičín, č.j.: ÚPSŘ/56183/2013

ze dne 26.8.2013

Ověřil: Vyvlečková

VÁŠ DOPIS ZN.:

ZE DNE:

NAŠE ZN. (Č.L.): 7064/2013-OR OVA-Br

POČ. LISTŮ: 1

POČ. PŘÍLOH:

POČ. LISTŮ

VYŘIZUJE: Ing. Ondřej Brdicko

TEL.: 972 766 706

FAX: 972 766 777

Mobil: 602 544 851

E-MAIL: brdicko@szdc.cz

datum: 23.5.2013

Q-PARS, v.o.s.

Pláničkova 144/14

711 00 Ostrava – Hrušov

Správa železniční dopravní cesty, státní organizace (dále SZDC) vydává souhrnné stanovisko

k územnímu a stavebnímu řízení stavby

„Stavba cyklostezky Nový Jičín - Hostašovice“

- úsek vojenská vlečka

Dle předložené žádosti se stavba bude nacházet mimo ochranné pásmo dráhy (dále OPD) v místech zrušené železniční trati a vojenské vlečky a na pozemku SZDC par.č. 709/1 v k.ú. Bludovice.

Investor: Město Nový Jičín

souhlasíme s umístěním a s realizací stavby na pozemku SZDC za předpokladu splnění následujících podmínek:

1. Před zahájením prací musí být dle nájemní smlouvy č. 9/11 VS 8011000911 (mezi Svazkem obcí Cyklostezka ... a SZDC z 12.1.2012) předán předmět nájmu do užívání.
2. Cyklostezka na dotčeném pozemku SZDC par.č. 709/1 v k.ú. Bludovice bude zřízena a zkolaudována jako stavba místní komunikace IV. třídy ve smyslu zákona č. 13/1997 Sb. O pozemních komunikacích, jako novostavba místní komunikace. Z dokumentace musí být také zřejmé, že SZDC nebude vlastníkem ani správcem jakékoliv části cyklostezky, a to ani technické a stavební infrastruktury stavby jako např. dopravního značení, inženýrských sítí, příslušenství, mostů, propustků, odpočívek, vegetačních úprav atd.
3. Vztahy a práva k nemovitostem a zařízením SZDC dotčených stavbou cyklostezky jsou dány výše zmíněnou nájemní smlouvou č. 9/11.

V postavení účastníka řízení trváme na tom, aby výše uvedené podmínky tohoto souhrnného stanoviska byly stavebníkovi zapracovány do podmínek příslušného povolení jako nezbytně závazné, popř. bylo uvedeno č.j. a datum vydání souhrnného stanoviska.

Souhrnné stanovisko se týká stavby pouze v rozsahu dle předložené žádosti s platností 2 roky od data vydání tohoto souhrnného stanoviska. Pokud nebude v této lhůtě vydáno příslušným úřadem pravomocné rozhodnutí, je žadatel povinen požádat o vydání nového souhrnného stanoviska.

Ing. Jiří MACHO  
ředitel Oblastního ředitelství Ostrava  
státní organizace  
Oblastní ředitelství Ostrava  
Muglinovská 1038/5, 702 00 Ostrava  
IČ: 70994234, DIČ: CZ70994234  
(05)

Za správnost:

PŘÍLOHA č. 29

K 301 303 647



Městský úřad Nový Jičín		ev. č.: 57
Č.j.: 59280/2013		
Datum (čas) doručení: 29-07-2013		<i>[Signature]</i>
Zpracovatel: <i>V. Bednářová</i>	Počet listů:	Přílohy:
Spisový znak:	Počet listů:	Počet svazků: Jiný druh:

10. 7. 2013

MÚ Nový Jičín - odd. stavebního řádu  
Masarykovo náměstí 1  
741 01 Nový Jičín

Tento doklad je nedílnou součástí rozhodnutí Městského úřadu Nový Jičín,  
č.j.: ÚPSŘ/... *56183/2013* .....  
ze dne *26.8.2013*  
Ověřil: Vývlečková

Dne: 24.7.2013  
Vaše č. j.: ÚPSŘ/45876/2013  
Naše č. j.: 10640/13  
Vyřizuje: Bednářová Zuzana

**Věc: Stavba cyklostezky Nový Jičín - Hostašovice, úsek vojenská vlečka**

K výše uvedené žádosti sdělujeme, že v dotčeném k. ú. Bludovice u Nového Jičína v místě řešeném žádostí, se nenachází podzemní dálkové zařízení ani nadzemní objekty ČEPRO, a. s., ani jiné zájmy ČEPRO, a. s.

Informaci o územích dotčených inženýrskými sítěmi může projektová organizace, stavebník i příslušný stavební úřad získat na příslušných úřadech územního plánování, tj. obcích s rozšířenou působností a krajských úřadech, kam podle § 27 a § 28 z.č. 183/2006 Sb. společnost jako správce sítí technické infrastruktury v zákonných lhůtách poskytuje a aktualizuje údaje o území v elektronické podobě.

S pozdravem

ČEPRO, a. s.

*[Signature]*  
Zuzana Bednářová  
Agenda správy



Q-PARS, v.o.s.  
Ing. Petr Nevlud  
Pláničkova 144/14  
711 00 Ostrava-Hrušov

V Loukově, dne: 16.11.2012  
Naše č. j.: 7888/12  
Vyřizuje: Zatloukal Václav

**Věc : CYKLOSTEZKA NOVÝ JIČÍN - HOSTAŠOVICE, – stanovisko k územnímu řízení**

Na základě Vaší žádosti o vyjádření k územnímu řízení výše uvedené stavby (zasláno mailem dne 15.11.2012) Vám po prostudování zaslaných podkladů (přehledná situace č. 11342P1C.01a a celková situace č. 11342P1C.02a) sdělujeme, že v katastrech obcí ve kterých je připravovaná stavba cyklostezky (mimo kú. Mořkov) je dle pravomocného ÚR č. 30/2008 umístěna naše veřejno-prospěšná stavba produktovodu Loukov – Sedlnice (OP – 300 m na obě strany od trasy produktovodu).

Ke křížení obou připravovaných staveb dochází pouze kú. Hodslavice, a to cca v 5,62 km cyklostezky. Vzhledem k tomu, že trasa cyklostezky je navrhována v místě zrušené části železniční trati Valašské Meziříčí – Nový Jičín, neměly by se obě stavby negativně ovlivňovat. Křížení produktovodu vč. příslušenství (optické kabely vedoucí v souběhu) s bývalou železniční trati je navrženo protlakem, výřez situačního výkresu tohoto místa (včetně podélného řezu) č. 046/08/DSR/F2/450-03-00 přikládáme.

Proti vydání územního rozhodnutí na stavbu předmětné cyklostezky nemáme zásadní připomínky, požadujeme však splnění následujících podmínek :

1. Do celkové situace (č. 11342P1C.02a) stavby cyklostezky bude zakreslen průběh našeho produktovodu a příslušenství (optické kabely) včetně šíře VB (rovno zabezpečovacímu pásmu produktovodu-5 m na obě strany od osy potrubí) .
2. Výškové umístění cyklostezky (povrchu krycí pojezdové vrstvy) požadujeme řešit tak, aby nedošlo k podstatnému snížení oproti horní hraně koleje původní železniční trati, čímž bude zamezeno zmenšení navrhovaného krytí produktovodu v místě křížení (min. vzdálenost mezi horní hranou potrubí produktovodu a povrchu cyklostezky musí být 1,5 m).
3. ČEPRO, a.s. bude účastníkem územního a stavebního řízení a rovněž řízení pro vydání kolaudačního souhlasu. Stavebník rovněž vyzve ČEPRO, a.s. k účasti na případných plánovaných kontrolních prohlídkách stavby.
4. Po dokončení stavby předá stavebník na ČEPRO, a.s. zaměření skutečného stavu stavby (v tištěné a elektronické podobě, formát DGN), případně GP, pokud bude tento zpracován a to ještě před kolaudací stavby.



Výše uvedené podmínky požadujeme zapracovat do předmětného rozhodnutí o umístění stavby cyklostezky Nový Jičín- Hostašovice.

S pozdravem

ČEPRO, a.s.

Václav Zatloukal, pověřený dle plné moci č.j. 32158 z 6.12.2011

ORI, pracoviště Loukov 75

602 616978, 573 301128

vaclav.zatloukal@ceproas.cz

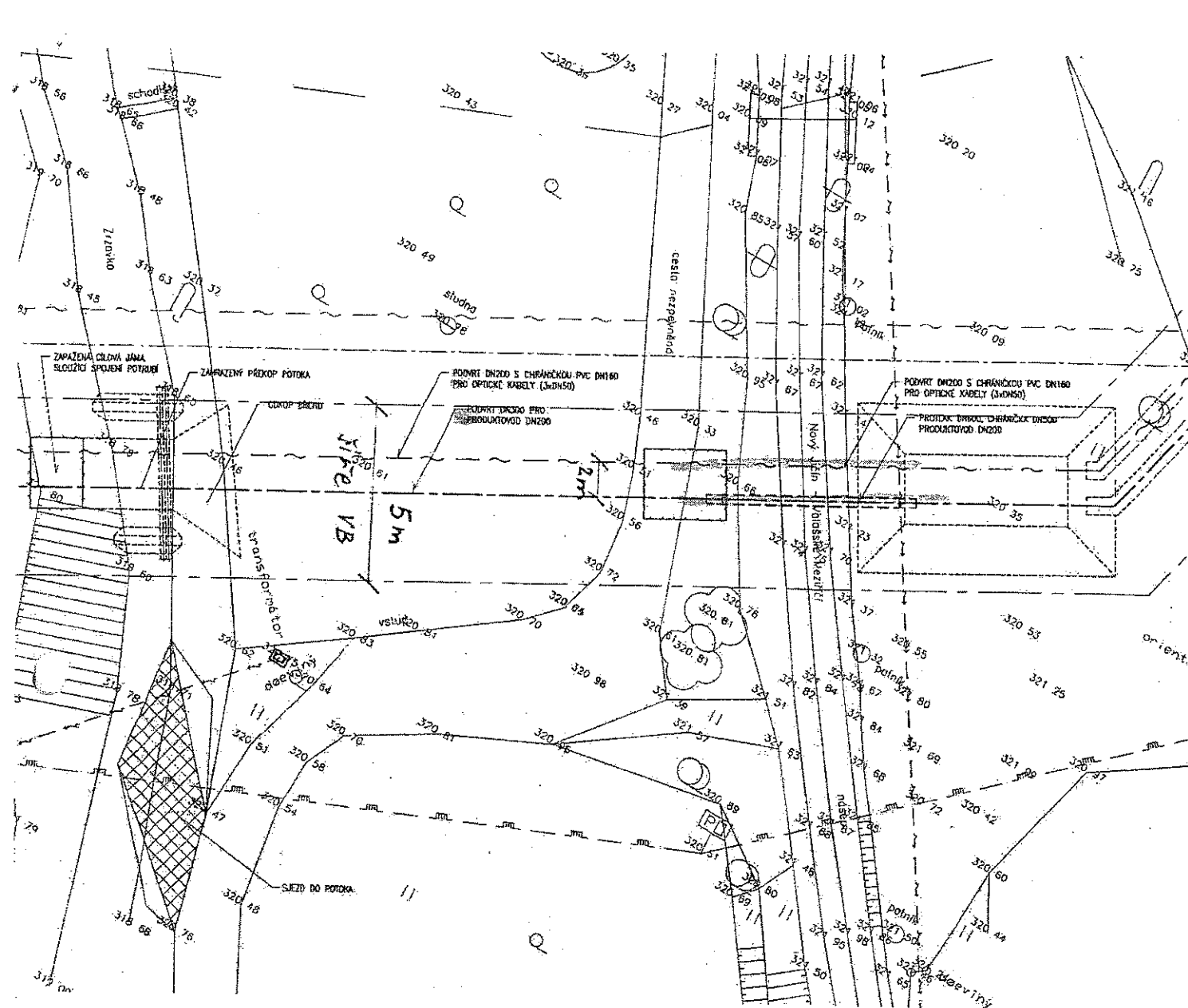
ČEPRO, a.s.,  
Dělnická 12, č.p. 213, 170 04 Praha 7  
IČ: 60193531, DIČ: CZ60193531  
Zatřídění dle rozhodnutí Městského  
soudu v Praze, oddíl B, vložka 2341.

Přílohy : dle textu

CO : ČEPRO, a.s., OESN, Dělnická 213/12, 170 04 Praha 7

ČEPRO, a.s., středisko Produktovody, D III, Klobouky u Brna, 691 72

ČEPRO, a.s., pracoviště Loukov



# KÚ HODSLAVICE

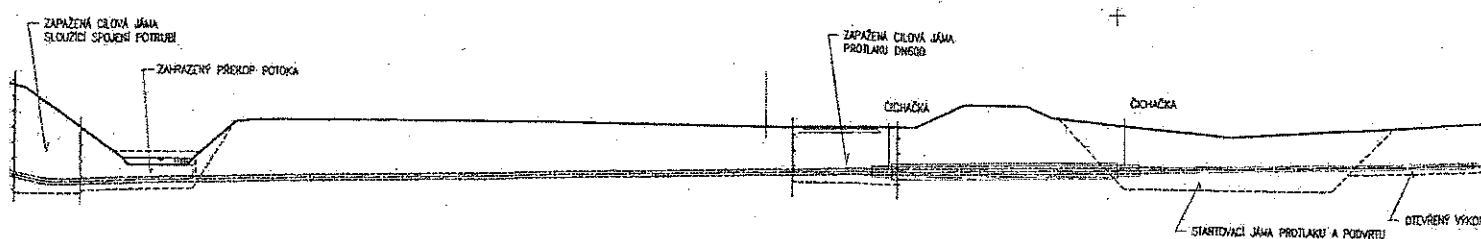
ODKUTOVODU MEZI km 30,190 AŽ 30,310

LNICE I. TR. VALAŠKÉ MEZIRÍČÍ - NOVÝ JIČÍN

ODTEČE ZRZAVKA

LETNÍ TRATĚ VALAŠKÉ MEZIRÍČÍ - NOVÝ JIČÍN

vodstíc	zabudba	napá	zelení	žel. trať VI-NO	zelení
---------	---------	------	--------	-----------------	--------



CÍLOVÁ JAMA	HRANÝ VÝKOP		CÍLOVÁ JAMA		STAROVACÍ JAMA	OTEVŘENÍ
IZOLACE DOPLNĚNA VLAŠKÝMI-BEMENTOVOU (IZOLACI TZN-S) - DL 115 m			PROTAK - OCEL DN 500 - DL 10,5 m		VNITŘNÍ CHRÁNĚNÍ - OCEL DN 500 - DL 12,5 m	
PODVIT DN 300 - ČÁST 2 - DL 37 m						

