



HASIČSKÝ ZÁCHRANNÝ SBOR MORAVSKOSLEZSKÉHO KRAJE

700 30 Ostrava - Zábřeh, Výškovická 40

územní odbor Nový Jičín

741 11 Nový Jičín, Zborovská 5



pr. 1

Č. j.: HSOS-3706-2/2020

Nový Jičín 11.5.2020

Vyřizuje: Ing. Libor Andryšek
Tel.: 950 725 127
E-mail: libor.andrysek@hzsmk.cz

Počet listů: 1
Přílohy:
PID: HZSTX00C24WE

Ing. Pavla Mlčáková
Dobrá 547
739 51

Tento doklad je nedílnou součástí rozhodnutí Městského úřadu Nový Jičín,
č.j.: ÚPSŘ/26998/2021 Vy.
ze dne 1. 5. 2021
Ověřil: Vyvlečková

Závazné stanovisko dotčeného orgánu na úseku požární ochrany

Název stavby: Stavební úpravy stavby technického vybavení na spolkový dům
Místo stavby: parc. č. 615/10, k. ú. Žilina u Nového Jičína
Stavebník – investor: Město Nový Jičín, IČ 00298212
Předložená dokumentace: dokumentace pro stavební řízení, datum zpracování 03/2020

Hasičský záchranný sbor Moravskoslezského kraje (dále jen „HZS MSK“) jako věcně a místně příslušný dotčený orgán na úseku požární ochrany dle ustanovení § 26 odst. 2 písm. b) a ustanovení § 31 odst. 1 písm. b) zákona č. 133/1985 Sb., o požární ochraně, ve znění pozdějších předpisů (dále jen „zákon o požární ochraně“), posoudil výše uvedenou dokumentaci, předloženou dne 24.4.2020. K této dokumentaci **vydává** v souladu s ustanovením § 31 odst. 3 zákona o požární ochraně a dále dle ustanovení § 149 odst. 1 zákona č. 500/2004 Sb., správní řád, ve znění pozdějších předpisů,

závazné souhlasné stanovisko.

Odůvodnění

HZS MSK vycházel při vydání závazného stanoviska z těchto podkladů:

- Požárně bezpečnostní řešení (Ing. Pavla Mlčáková, ČKAIT 1103404, 04/2020).

Posouzením předložené projektové dokumentace v rozsahu požárně bezpečnostního řešení dle ustanovení § 46 odst. 1 vyhlášky č. 246/2001 Sb., o stanovení podmínek požární bezpečnosti a výkonu státního požárního dozoru (vyhláška o požární prevenci), ve znění vyhlášky č. 221/2014 Sb., dospěl HZS MSK k závěru, že požárně bezpečnostní řešení splňuje obsahové náležitosti dle ustanovení § 41 vyhlášky o požární prevenci. Z obsahu posouzeného požárně bezpečnostního řešení vyplývá, že jsou splněny technické podmínky požární ochrany kladené na danou stavbu vyhláškou č. 23/2008 Sb., o technických podmínkách požární ochrany staveb, ve znění vyhlášky č. 268/2011 Sb.

HZS Moravskoslezského kraje

územní odbor Nový Jičín

Zborovská 5

741 11 Nový Jičín

2

por. Ing. Libor Andryšek
referent pracoviště prevence,
ochrany obyvatelstva a krizového řízení

př. 2

Krajská hygienická stanice Moravskoslezského kraje se sídlem v Ostravě

NA BĚLIDLE 7, 702 00 OSTRAVA

VÁŠ DOPIS ZN.: elektronická žádost
ZE DNE: 12.5.2020

SPIS. ZNAČKA: S-KHSMS 22971/2020/NJ/HOK
ČÍSLO JEDNACÍ: KHSMS 22971/2020/NJ/HOK
VYŘIZUJE: Naděžda Šťastná
TEL.: 556 770 382
E-MAIL: nadezda.statna@khsova.cz

DATUM: 2.6.2020

Ing. Milada Vlčková

Luční 1784/5

741 01 Nový Jičín

Tento doklad je nedílnou součástí roz-
hodnutí Městského úřadu Nový Jičín,

č.j.: ÚPSŘ/...26.993/2021/Vl...
ze dne 1.4.2021

Ověřil: Vylvlečková

ZÁVAZNÉ STANOVISKO

Krajská hygienická stanice Moravskoslezského kraje se sídlem v Ostravě, jako místně a věcně příslušný správní úřad podle § 82 odst. 1 a odst. 2 písm. i) zákona č. 258/2000 Sb., o ochraně veřejného zdraví a o změně některých souvisejících zákonů, ve znění pozdějších předpisů (dále jen „zákon č. 258/2000 Sb.“), jako dotčený správní úřad ve smyslu § 77 odst. 1 zákona č. 258 /2000 Sb. a § 4 odst. 2 zákona č. 183/2006 Sb., o územním plánování a stavebním řádu (stavební zákon), posoudila žádost paní Ing. Milady Vlčkové, bytem: Luční 1784/5, 741 01 Nový Jičín, která na základě plné moci ze dne 14.5.2020 zastupuje Město Nový Jičín, se sídlem: Masarykovo náměstí 1/1, 741 01 Nový Jičín, jako žadatele o stanovisko k projektové dokumentaci „Stavební úpravy stavby technického vybavení parc. č. 615/10 v k.ú. Žilina u Nového Jičína na spolkový dům.“

Po zhodnocení souladu předložených podkladů s požadavky předpisů v oblasti ochrany veřejného zdraví Krajská hygienická stanice Moravskoslezského kraje se sídlem v Ostravě vydává v řízení podle § 149 odst.1 zákona č. 500/2004 Sb. správní řád, ve znění pozdějších předpisů, podle ustanovení § 82 odst. 2 písm. i) zákona č. 258/2000 Sb. toto závazné stanovisko:

S projektovou dokumentací „Stavební úpravy stavby technického vybavení parc. č. 615/10 v k.ú. Žilina u Nového Jičína na spolkový dům“ jako podkladem pro stavební řízení

s o u h l a s í .

Odůvodnění:

Na základě žádosti paní Ing. Milady Vlčkové, bytem: Luční 1784/5, 741 01 Nový Jičín, ze dne 12.5.2020 posoudila Krajská hygienická stanice Moravskoslezského kraje se sídlem v Ostravě jako dotčený správní úřad soulad předložené projektové dokumentace s požadavky předpisů v oblasti ochrany veřejného zdraví. Předložená projektová dokumentace řeší stavební úpravy stávajícího objektu na parc. č. 615/10 v k.ú. Žilina u Nového Jičína, který bude užíván jako spolkový dům - klubovna. Stávající stavba má obdélníkový půdorys, přičemž jedno křídlo bude tvořit klubovna, druhé hygienické zázemí a sklad, zastřešena sedlovou střechou. Stavebními úpravami vznikne společenská místnost - klubovna, hygienické zázemí (chodba s umyvadlem, oddělené WC pro muže a ženy, které bude bezbariérové) a sklad. Sklad a hygienické zázemí mají dva samostatné vchody z venku. Vstup do objektu je řešen z jižní strany domu. Klubovna bude nově vybavena kuchyňskou linkou pro možnost ohřevu jídla nebo nápojů. Objekt bude sloužit pro spolky obce - hasiče, myslivce, osadní výbor apod. Klubovna nebude sloužit pro pořádání kulturních a společenských událostí. Větrání těchto prostor je řešeno jako přirozené okny v kombinaci s nucenou výměnou vzduchu v místnostech sociálního zázemí.

Zásobování pitnou vodou je z veřejného vodovodu. Vytápění objektu je řešeno elektrickými přímotopy v kombinaci s krbovými kamny umístěnými ve společenské místnosti. Příprava teplé vody bude zajištěna pomocí baterií s elektrickým ohřevem vody.

Předložená projektová dokumentace odpovídá požadavkům zákona č. 258/2000 Sb., o ochraně veřejného zdraví a o změně některých souvisejících zákonů, ve znění pozdějších předpisů, a předpisů souvisejících.

Ing. Jaromír Košťál, v.r.
vedoucí oddělení hygieny obecné a komunální
Krajské hygienické stanice Moravskoslezského kraje
se sídlem v Ostravě
územní pracoviště Nový Jičín

Rozdělovník:

1. adresát – 2 listy - datovou zprávou

Tento doklad je nedílnou součástí rozhodnutí Městského úřadu Nový Jičín,
č.j.: ÚPSŘ/... 26993/2021 Vy...
ze dne 1.4.2021
Ověřil: Vyvlečková

MĚSTSKÝ ÚŘAD NOVÝ JIČÍN

Odbor životního prostředí

Masarykovo nám. 1, 741 01 Nový Jičín

Váš dopis zn.:
Ze dne: 31.5.2020
Naše č.j.: OŽP/48992/2020/BO
Spis. značka: OŽP/48992/2020/BO
Město Nový Jičín
Vyřizuje: Ivana Boková
Telefon: 556768265
Mobil:
Datum: 8.7.2020
Masarykovo nám. 1/1
741 01 NOVÝ JIČÍN

Stavební úpravy stavby technického vybavení parc. č. 615/10 v k.ú. Žilina u Nového Jičína na spolkový dům - koordinované závazné stanovisko

Městský úřad Nový Jičín ve smyslu § 4, odst. 2 a odst. 7 zák. č. 183/2006 Sb. o územním řízení a stavebním řádu (stavební zákon) ve znění pozdějších předpisů a na základě žádosti ze dne 31.5.2020 vydává

koordinované závazné stanovisko

pro záměr Stavební úpravy stavby technického vybavení parc. č. 615/10 v k.ú. Žilina u Nového Jičína na spolkový dům
na parc. č. 615/1, 615/10 v k.ú. Žilina u Nového Jičína

k dokumentaci zpracované firmou: Ing. Milada Vlčková, Nový Jičín
ze dne : 3/2020

pro účel : stavební povolení
pro žadatele: Město Nový Jičín, Masarykovo nám. 1/1, 741 01 NOVÝ JIČÍN

Ve věci byl záměr posouzen oprávněnými úředními osobami v jednotlivých oblastech následovně:

1. Odpadové hospodářství (referent veřejné správy Mgr. Marta Kiššová)

Závazná část:

Městský úřad Nový Jičín, odbor životního prostředí (dále jen "městský úřad"), jako věcně a místně příslušný správní orgán podle § 61 odst. 1 písm. c) zákona č. 128/2000 Sb., o obcích (obecní zřízení), ve znění pozdějších předpisů, § 11 odst. 1 zákona č. 500/2004 Sb., správní řád, ve znění pozdějších předpisů (dále jen „správní řád“), § 79 odst. 4 a odst. 6 zákona č. 185/2001 Sb., o odpadech a o změně některých dalších zákonů, ve znění pozdějších předpisů (dále jen „zákon o odpadech“) na základě žádosti ze dne 31. 5. 2020, o vydání závazného stanoviska ke stavebnímu povolení, tj. k řízení dle zákona č. 183/2006 Sb., o územním plánování a stavebním řádu, ve znění pozdějších předpisů z hlediska nakládání s odpady pro účely záměru „Stavební úpravy stavby technického vybavení parc. č. 615/10 v k. ú. Žilina u Nového Jičína na spolkový dům“ umístěného na pozemku parc. č. 615/1 a 615/10 v k. ú. Žilina u Nového Jičína (dále též jen „záměr“):

souhlasné závazné stanovisko.

BANKOVNÍ SPOJENÍ	ÚŘEDNÍ DNY A HODINY	http://www.novy-jicin.cz
KB, a.s., pobočka Nový Jičín	Po, ST 08:00 – 11:00 12:00 – 17:00 hod.	ID DS: ywmb4nc
č. ú.: 19-326801/0100 (příjmy)	Út, Čt 08:00 – 11:00 12:00 – 15:00 hod.	e-podatelna: e-podatelna@novyjicin-town.cz
č. ú.: 326801/0100 (výdaje)	Pá úřad uzavřen	tel. ústředna: 556 768 222, fax: 556 768 289
IČ: 00298212	Pá 08:00 – 11:00 pokladna a podatelna otevřena	

Odůvodnění

Městský úřad obdržel uvedenou žádost o vydání závazného stanoviska z hlediska nakládání s odpady pro účely záměru v zájmu žadatele. Městský úřad při posuzování předmětné žádosti postupoval především podle § 79 odst. 5 zákona o odpadech. Vydání žádaného stanoviska představuje postup správního orgánu podle části čtvrté správního řádu.

Dle § 79 odst. 5 zákona o odpadech posuzuje městský úřad žádost z hlediska jejího souladu s povinnostmi vyplývajících z tohoto zákona a prováděcích právních předpisů. Toto stanovisko nenahrazuje souhlasy vydávané podle uvedeného zákona.

Na základě žádosti ze dne 31. 5. 2020, o vydání závazného stanoviska ke stavebnímu povolení, tj. k řízení dle zákona č. 183/2006 Sb., o územním plánování a stavebním řádu, ve znění pozdějších předpisů z hlediska nakládání s odpady pro účely záměru „Stavební úpravy stavby technického vybavení parc. č. 615/10 v k. ú. Žilina u Nového Jičína na spolkový dům“ umístěného na pozemku parc. č. 615/1 a 615/10 v k. ú. Žilina u Nového Jičína, vydal správní orgán toto stanovisko. Projektová dokumentace řeší stavební úpravy stávajícího objektu. Nově bude užíván jako spolkový dům – klubovna. Dojde k vybudování bezbariérového WC, společně s WC ženy.

K žádosti byla doložena projektová dokumentace, kdy nakládání s odpady je zde popsáno, konkrétně v části: Zásady organizace výstavby - maximální produkovaná množství a druhy odpadů a emisí při výstavbě, jejich likvidace.

Z předložené dokumentace k záměru, městský úřad zjistil, že odpady vzniklé při předmětné stavební činnosti budou řádně separovány, využívány, zneškodňovány a předávány oprávněným osobám. Z hlediska nakládání s odpady upozorňujeme, že v případě dodavatelských prací je třeba ve smlouvách upravit, kdo bude původcem vznikajících odpadů. Uskutečněním záměru při dodržení zmíněné dokumentace nejsou ohroženy zájmy chráněné zákonem o odpadech a jeho prováděcími předpisy.

2. Ochrana ovzduší (referent veřejné správy Bc. Josef Vavřín)**Závazná část :**

Městský úřad Nový Jičín (dále „městský úřad“), jako věcně a místně příslušný správní orgán podle § 61 odst. 1, písm. c) a § 66 zákona č. 128/2000 Sb., o obcích (obecní zřízení), ve znění pozdějších předpisů, § 27 odst. 1 písm. f) zákona č. 201/2012 Sb., o ochraně ovzduší, ve znění pozdějších předpisů (dále jen „zákon o ochraně ovzduší“), a § 11 odst. 1 písm. b) zákona č. 500/2004 Sb., správní řád, ve znění pozdějších předpisů (dále jen „správní řád“), v souladu s § 11 odst. 3 zákona o ochraně ovzduší a dle § 149 odst. 1 správního řádu **vydává:**

**souhlasné závazné stanovisko
pro stavební povolení**

k umístění nevyjmenovaného spalovacího zdroje znečišťování ovzduší – krbová kamna na dřevo o výkonu do 10 kW na parc. č. 615/10 v k. ú. Žilina u Nového Jičína. Jedná se o stacionární zdroj neuvedený v příloze č. 2 zákona o ochraně ovzduší. Závazné stanovisko se vydává pro účel povolení stavby „Stavební úpravy stavby technického vybavení parc. č. 615/10 v k.ú. Žilina u Nového Jičína na spolkový dům na parc. č. 615/1, 615/10 v k.ú. Žilina u Nového Jičína“.

Upozornění:

Provozovatelé všech zdrojů znečišťování ovzduší jsou povinni dodržovat povinnosti stanovené zákonem o ochraně ovzduší, mj. spalovat ve stacionárním zdroji pouze paliva, která splňují požadavky na kvalitu paliv stanovené prováděcím právním předpisem a jsou určená výrobcem stacionárního zdroje a provozovat zdroj v souladu s podmínkami pro provoz tohoto stacionárního zdroje stanovenými tímto zákonem, jeho prováděcími právními předpisy a výrobcem.

Odůvodnění:

Městský úřad Nový Jičín obdržel žádost výše uvedeného žadatele o vydání závazného stanoviska pro společné územní rozhodnutí a stavební povolení " Stavební úpravy stavby technického vybavení parc. č. 615/10 v k.ú. Žilina u Nového Jičína na spolkový dům na parc. č. 615/1, 615/10 v k.ú. Žilina u Nového Jičína". V této stavbě bude umístěn tento nevyjmenovaný zdroj znečištění ovzduší: krb na dřevo o výkonu do 10 kW. Proto na tuto žádost městský úřad současně pohlíží i jako na žádost o vydání závazného stanoviska podle zákona o ochraně ovzduší k povolení stavby stacionárního zdroje znečišťování ovzduší.

Dnem obdržení žádosti o závazné stanovisko byly zahájeny postupy (v souladu s ustanovením § 37 odst. 1 správního řádu) k vydání závazného stanoviska k povolení stavby podle ustanovení §11 odst. 3 zákona o ochraně ovzduší. Jako podklad pro vydání závazného stanoviska byla předložena projektová dokumentace s názvem „Stavební úpravy stavby technického vybavení parc. č. 615/10 v k.ú. Žilina u Nového Jičína na spolkový dům na parc. č. 615/1, 615/10 v k.ú. Žilina u Nového Jičína“. Městský úřad posoudil předloženou žádost dle zákona o ochraně ovzduší takto: krb na dřevo o výkonu do 10 kW je z hlediska zákona o ochraně ovzduší nevyjmenovaným stacionárním zdrojem znečišťování ovzduší (tj. zdroj neuvedený v příloze č. 2 k zákonu o ochraně ovzduší).

Na základě předložených podkladů městský úřad usoudil, že uskutečněním předmětného záměru nejsou ohroženy zájmy chráněné zákonem o ochraně ovzduší. Proto vydal souhlasné stanovisko k realizaci záměru.

3. Ochrana zemědělského půdního fondu (ZPF) (referent veřejné správy Ing. Vlasta Stanislavová)

Záměr řeší stavební úpravy technického vybavení na pozemku parc. č. 615/10 (zastavěná plocha a nádvoří) v k.ú. Žilina u Nového Jičína.

Závazná část:

Městský úřad Nový Jičín, odbor životního prostředí, jako příslušný orgán ochrany zemědělského půdního fondu podle § 61 odst. 1 písm. c) a § 66 zákona č. 128/2000 Sb., o obcích ve znění pozdějších předpisů, § 11 odst. 1 zákona č. 500/2004 Sb., správní řád, ve znění pozdějších předpisů (dále jen „správní řád“) a dle § 15 zák. č. 334/1992 Sb., o ochraně ZPF ve znění pozdějších předpisů (dále jen „zákon o ochraně ZPF“) sděluje dle § 154 správního řádu, po prověření podkladů k žádosti, porovnání s územně analytickými podklady ORP Nový Jičín a vyhodnocení z hlediska zájmů chráněných zákonem o ochraně ZPF, že v dané věci nevydává závazné stanovisko.

Odůvodnění: Záměrem nejsou dotčeny zájmy chráněné zákonem o ochraně ZPF. Dotčený pozemek není součástí zemědělského půdního fondu dle § 1 zákona o ochraně ZPF.

4. Orgán ochrany přírody (referent veřejné správy Ing. Hana Schillerová)

Závazná část:

Městský úřad Nový Jičín, odbor životního prostředí jako orgán ochrany přírody věcně a místně příslušný podle § 77 odst. 1 písm. j) zákona č. 114/1992 Sb., o ochraně přírody a krajiny (v platném znění, dále jen „zákon“), na základě podané žádosti, předložených a doplněných podkladových materiálů a po vyhodnocení záměru z hlediska zájmů ochrany přírody a krajiny vydává jako dotčený orgán v souladu s § 4 odst. 2 písm. a) zákona č. 183/2006 Sb., o územním plánování a stavebním řádu, ve znění pozdějších předpisů (stavební zákon), a § 149 odst. 1 správního řádu ve vztahu k ochraně krajinného rázu ve smyslu ustanovení § 12 odst. 2 zákona

souhlasné závazné stanovisko.

Odůvodnění:

Na základě konfrontace připravovaného záměru, kterým jsou stavební úpravy stavby technického vybavení na parc. č. 615/1, 615/10 v k.ú. Žilina u Nového Jičína, s podkladovými materiály, které jsou

orgánu ochrany přírody pro posouzení věci k dispozici, a po vyhodnocení vlivu záměru na zájmy chráněné citovaným zákonem bylo zjištěno, že realizací záměru v souladu s předloženým návrhem bude změněna, nebude však snížena (negativně ovlivněna) přírodní a estetická hodnota krajinného rázu jako dochované přírodní, kulturní a historické charakteristiky daného místa a oblasti, ani nedojde k narušení harmonického měřítka a vztahů v krajině.

Nepříznivé dotčení dalších zákonných zájmů v působnosti zdejšího orgánu ochrany přírody (mj. ekologicko-stabilizační funkce významných krajinných prvků, obecná druhová ochrana rostlin a živočichů včetně volně žijících ptáků, ochrana dřevin rostoucích mimo les, památných stromů, územního systému ekologické stability krajiny na lokální úrovni) se v souvislosti se záměrem nepředpokládá.

Orgán ochrany přírody přezkoumal předloženou žádost ve smyslu ustanovení zákona o ochraně přírody a krajiny, jejichž posuzování zdejšímu správnímu orgánu přísluší, přičemž dospěl k závěru, že uskutečněním záměru nebudou ohroženy tímto zákonem chráněné veřejné zájmy. Protože nebyly shledány důvody bránící vydání souhlasného závazného stanoviska, lze záměr z hlediska zájmů ochrany přírody a krajiny realizovat.

5. Státní správa lesů (referent veřejné správy Bc. Josef Vavřín)

Závazná část :

Městský úřad Nový Jičín, odbor životního prostředí, jako orgán státní správy lesů, věcně a místně příslušný podle ustanovení §61 odst. 1) písm. c) zákona č. 128/2000 Sb., o obcích (obecní zřízení) a podle § 48 odst. 2 písm. c) zákona č. 289/1995 Sb., o lesích a o změně a doplnění některých zákonů, v platném znění shledal, že předložená dokumentace neřeší dotčení pozemků určených k plnění funkcí lesa ani umístění stavby do vzdálenosti 50m od okraje lesa.

Odůvodnění :

Objekt nebude umístěn na pozemcích určených k plnění funkcí lesa ani ve vzdálenosti 50m od okraje lesa. Zájmy chráněné zákonem č. 289/1995 Sb., o lesích nejsou tímto záměrem dotčeny. Na základě těchto skutečností nebude závazné stanovisko vydáváno.

6. Orgán státní památkové péče (referent veřejné správy Eva Slováčková)

Závazná část:

Městský úřad Nový Jičín, odbor územního plánování a stavebního řádu, oddělení stavební úřad, jako příslušný orgán státní památkové péče podle ustanovení § 29 odst. 2 písm. b) zákona č. 20/1987 Sb., o státní památkové péči, ve znění pozdějších předpisů (dále jen „zákon o státní památkové péči“) a podle ustanovení § 10 a § 11 odst. 1 písm. b) zákona č. 500/2004 Sb., správní řád, ve znění pozdějších předpisů (dále jen „správní řád“) sděluje, že výše uvedenou stavbou nebudou dotčeny zájmy památkové péče.

Odůvodnění:

Orgán státní památkové péče není dotčeným orgánem, neboť předložený záměr se nenachází v městské památkové rezervaci, ani jejím ochranném pásmu a nejedná se o práce prováděné na kulturní památce. Na základě těchto skutečností nebude závazné stanovisko vydáváno.

Z hlediska zákona o státní památkové péči lze záměr realizovat.

7. Vodoprávní úřad (referent veřejné správy Mgr. Martin Petrusek)

Závazná část:

Městský úřad Nový Jičín, odbor životního prostředí, jako věcně a místně příslušný vodoprávní úřad podle § 104 odst. 2 písm. c) a § 106 odst. 1 zákona č. 254/2001 Sb., o vodách a o změně některých zákonů (vodní zákon), ve znění pozdějších předpisů (dále jen "vodní zákon"), podle § 11 zákona č.

500/2004 Sb., správní řád, ve znění pozdějších předpisů (dále jen "správní řád"), a podle § 61 odst. 1 písm. c) zákona č. 128/2000 Sb., o obcích (obecní zřízení), ve znění pozdějších předpisů, v souladu s ustanovením § 149 odst. 1 zákona č. 500/2004 Sb. vydává k žádosti ze dne 31.05.2020

souhlasné závazné stanovisko

podle § 104 odst. 9 vodního zákona v souladu s § 4 odst. 7 zákona č. 183/2006 Sb., o územním řízení a stavebním řádu ve znění pozdějších předpisů (stavební zákon) k vydání stavebního povolení ke stavbě:

„Stavební úpravy stavby technického vybavení parc. č. 615/10 v k. ú. Žilina u Nového Jičína na spolkový dům“

na pozemku parc. č. 615/1, 615/10 v k.ú. Žilina u Nového Jičína.

Odůvodnění:

Dne 31.05.2020 podal žadatel na MÚ Nový Jičín, odbor ŽP, žádost o vydání koordinovaného závazného stanoviska pro účel vydání stavebního povolení předmětné stavby. K žádosti byla doložena projektová dokumentace zpracovaná v březnu 2020 Ing. Miladou Vlčkovou. Rozsah stavby: řešeny jsou stavební úpravy objektu na parc.č. 615/10 v k.ú. Žilina u Nového Jičína směřující k vytvoření spolkového domu a rozšíření zpevněné plochy z betonových dlaždic. Objekt je napojen na vodovod pro veřejnou potřebu, splaškové odpadní vody jsou odváděny na kanalizaci pro veřejnou potřebu, dešťové vody jsou odváděny stávající dešťovou kanalizací.

Posouzení vodoprávního úřadu:

Vodoprávní úřad přezkoumal předloženou žádost z hledisek uvedených v ustanoveních vodního zákona a zjistil, že jejím uskutečněním nebo užíváním nebudou ohroženy vodohospodářské zájmy. Při přezkoumání žádosti a na základě shromážděných právně významných skutečností nebyly shledány důvody bránící vydání souhlasného závazného stanoviska.

Vodoprávní úřad po posouzení žádosti podle § 23a vodního zákona dospěl k závěru, že realizací předmětného záměru nedojde ke zhoršení stavu vodního útvaru povrchových vod Jičínka od pramene po tok Zrzávka včetně, HOD_0070. Vzhledem k charakteru, rozsahu a lokalizaci předmětného záměru lze předpokládat, že jeho realizací nedojde ke zhoršení stavu vodního útvaru a realizace nebude mít za následek nedosažení dobrého stavu vod.

Vodohospodářské zájmy ve smyslu § 17 vodního zákona nebudou výše uvedeným záměrem dotčeny. Stavba se nenachází ve stanoveném záplavovém území.

Poučení:

Závazné stanovisko je dle § 149 zákona č. 500/2004 Sb., správní řád, úkon učiněný dotčeným správním orgánem na základě zákona, jehož obsah je závazný pro výrokovou část rozhodnutí správního orgánu. Závazné stanovisko lze přezkoumat v odvolacím řízení proti rozhodnutí, které bude tímto závazným stanoviskem podmíněno. Jestliže odvolání směřuje proti obsahu závazného stanoviska, vyžádá odvolací správní orgán potvrzení nebo změnu závazného stanoviska od správního orgánu nadřízeného správnímu orgánu příslušnému k vydání závazného stanoviska.

Ing. Eva Bártková
vedoucí odboru životního prostředí

př. 4

Tento doklad je nedílnou součástí rozhodnutí Městského úřadu Nový Jičín,
č.j.: ÚPSŘ/26998/2021/Vy.....
ze dne 1. 4. 2021
Ověřil: Vyvlečková

MĚSTSKÝ ÚŘAD NOVÝ JIČÍN
Odbor územního plánování a stavebního řádu
Oddělení stavebního řádu

Masarykovo nám. 1, 741 01 Nový Jičín

Váš dopis zn.:

Ze dne: 21. 11. 2020

Naše č.j.: ÚPSŘ/120454/2020/Zu

Spis. značka: ÚPSŘ/72/2020/Zu-72/2020-Žilina u NJ

Ing. Milada Vlčková

Vyřizuje: Ing. Hana Zubková

Telefon: +420 556 768 323

Mobil:

Luční 1784/5

741 01 NOVÝ JIČÍN

Datum: 03. 12. 2020

MĚSTO NOVÝ JIČÍN		ev.č.: 12
MĚSTSKÝ ÚŘAD NOVÝ JIČÍN		
Č.j.: ÚPSŘ/125184/2020		
Datum (čas) doručení: - 4 -12- 2020		
Počet listů:	Počet příloh/počet listů:	
Spis. znak, skart. znak a lhůta:	Poř. svaz.:	Jiný druh:
	Zpracovatel:	

7. 12. 2020
7

Závazné stanovisko orgánu územního plánování

Závazná část:

Městský úřad Nový Jičín, odbor územního plánování a stavebního řádu, jako orgán územního plánování (dále jen „úřad územního plánování“) příslušný podle ustanovení § 6 odst. 1 písm. e) zákona č. 183/2006 Sb., o územním plánování a stavebním řádu (stavební zákon), ve znění pozdějších předpisů (dále jen „stavební zákon“), přezkoumal podle ustanovení § 96b odst. 3 stavebního zákona z hlediska souladu s politikou územního rozvoje, s územně plánovací dokumentací a z hlediska uplatňování cílů a úkolů územního plánování záměr „Stavební úpravy stavby technického vybavení parc. č. 615/10 v k. ú. Žilina u Nového Jičína na spolkový dům“, dotýkající se pozemku parc. č. st. 615/10 a pozemku parc. č. 615/1 v k. ú. Žilina u Nového Jičína a vydává souhlasné závazné stanovisko

záměr je přípustný.

Závazné stanovisko dle § 96b odst. 5 stavebního zákona platí 2 roky ode dne jeho vydání.

Odůvodnění:

Úřad územního plánování obdržel žádost o vydání závazného stanoviska z hlediska uplatňování záměrů územního plánování, k výše uvedenému záměru, pro který vypracovala projekt Ing. Milada Vlčková a zodpovědná projektantka Bc. Dana Hauerlandová (ČKAIT 1102244), pro investora Město Nový Jičín, Masarykovo nám. 1, 741 01 Nový Jičín.

Kromě této dokumentace vycházel úřad územního plánování při vydání závazného stanoviska z

- Politiky územního rozvoje České republiky 2008 schválena usnesením vlády ze dne 20. července 2009 č. 929 (dále jen „PÚR ČR“), ve znění Aktualizace č. 1 schválené usnesením vlády České republiky č. 276 dne 15. 04. 2015, Aktualizace č. 2 schválené usnesením vlády České republiky č. 629 ze dne 2. září 2019, Aktualizace č. 3 schválené usnesením vlády České republiky č. 630 ze dne 2. září 2019 a Aktualizace č. 5 schválené usnesením vlády České republiky č. 833 ze dne 17. srpna 2020,
- Zásad územního rozvoje Moravskoslezského kraje (dále jen „ZÚR MSK“), ve znění Aktualizace č. 1 vydané Zastupitelstvem Moravskoslezského kraje dne 13. 09. 2018 usnesením č. 9/957 s nabytím účinnosti dne 21. 11. 2018,
- Územního plánu Nový Jičín, který byl vydán formou opatření obecné povahy pod č. j. 60793/2009 usnesením Zastupitelstvem města Nový Jičín č. 13/20/2009 na jeho 20. zasedání konaném dne 10. 9. 2009 (účinný od 1. 10. 2009), který byl změněn změnou č. 1 vydanou formou opatření obecné povahy usnesení Zastupitelstva města Nový Jičín č. j. 12/14/2012 na jeho 14. zasedání konaném dne 17. 9.

BANKOVNÍ SPOJENÍ

KB, a.s., pobočka Nový Jičín
č. ú.: 19-326801/0100 (příjmy)
č. ú.: 326801/0100 (výdaje)
IČO: 00298212

ÚŘEDNÍ DNY A HODINY

Po, ST	08:00 – 11:00	12:00 – 17:00 hod.
Út, Čt	08:00 – 11:00	12:00 – 15:00 hod.
Pá	úřad uzavřen	
Pá	08:00 – 11:00	pokladna a podatelna otevřena

<http://www.novyjicin.cz>

ID DS: ywmb4nc

e-podatelna: e-podatelna@novyjicin.cz

tel. ústředna: 556 768 222, fax: 556 768 289

2012 (účinné od 16. 10. 2012), změněn změnou č. 2 vydanou formou opatření obecné povahy č. j. 86362/2012 usnesení Zastupitelstva města Nový Jičín na jeho zasedání konaném dne 17. 12. 2012 (účinné od 18. 1. 2013) a změněn změnou č. 3 vydanou formou opatření obecné povahy č. j. 43328/2015 usnesení Zastupitelstva města Nový Jičín na jeho zasedání konaném dne 11. 6. 2015 (účinné od 22. 7. 2015), dále změnou č. 4 vydanou formou opatření obecné povahy č. j. 79071/2016 usnesením Zastupitelstva města Nový Jičín na zasedání konaném dne 10. 11. 2016 (účinné od 30. 11. 2016) a konečně změnou č. 5 vydanou formou OOP pod č. j. 65476/2019 usnesením Zastupitelstva města Nový Jičín č. 110/Z5/2019 na jeho 5. zasedání konaném dne 5. 9. 2019 účinnost od 10. 10. 2019),

- územně analytických podkladů Obce s rozšířenou působností Nový Jičín (dále jen „ÚAP“).

Úřad územního plánování Nový Jičín tedy přezkoumal v souladu s ustanovení § 96b odst. 3 stavebního zákona, zda je záměr přípustný z hlediska souladu s výše uvedenými podklady a z hlediska uplatňování cílů a úkolů územního plánování, či nikoliv.

Předmětem projektové dokumentace je návrh stavebních úprav stávající trvalé stavby technického vybavení – skladu na spolkový dům – klubovnu. Objekt parc. č. st. 615/10 se zahradou parc. č. 615/1 v k. ú. Žilina u Nového Jičína bude sloužit pro spolky obce – hasiče, myslivce, osadní výbor apod., příp. pro kroužky dětí od 6 let. Dle textu technické zprávy nebude klubovna sloužit pro pořádání kulturních a společenských událostí. Půdorys objektu je ve tvaru písmene L, kde jedno křídlo bude tvořit klubovna, druhé hygienické zázemí a sklad. Střecha objektu je sedlová. Při stavebních úpravách nedojde ke změně vnějšího vzhledu.

Stávající vodoměrná šachta bude zrušena a na stávající přípojce bude osazena vodoměrná šachta dle požadavku SmVaK.

Splásková kanalizace – stávající přípojka beze změny. Dešťové vody jsou řešeny napojením na stávající dešťovou kanalizaci s výtokem do vodního toku Jičínka.

Objekt je napojen na el. energii (je uzavřena platná smlouva). Vytápění je elektrickými přímotopy v kombinaci s krbovými kamny na tuhá paliva. Ohřev teplé vody bude zajištěn pomocí baterií s elektrickým ohřevem vody.

Dopravní napojení objektu bude beze změny z místní komunikace po pozemku parc. č. 616/1. Stání osobních automobilů je zajištěno na zpevněné ploše na pozemku parc. č. 615/1 v k. ú. Žilina u Nového Jičína, kde vzniknou 4 parkovací stání pro osobní automobily a bude zde umístěn i stojan na kola.

Z hlediska vyhodnocení **souladu záměru s Politikou územního rozvoje ČR** je možné konstatovat, že tím, že je pro záměr využito zastavěné území, je minimalizován dopad na okolní krajinu, nepředpokládá se negativní dopad na přírodní, civilizační a kulturní hodnoty území a je naplněn čl. 14 PÚR ČR ve znění – *Ve veřejném zájmu chránit a rozvíjet přírodní, civilizační a kulturní hodnoty území, včetně urbanistického, architektonického a archeologického dědictví. Zachovat ráz urbanistické struktury území, struktury osídlení.*

Z hlediska vyhodnocení **souladu záměru se Zásadami územního rozvoje Moravskoslezského kraje** je ve smyslu kapitoly A *Priority územního plánování kraje*, naplněn čl. 6 – *preferovat efektivní využívání zastavěného území ...*

Dle **Územního plánu Nový Jičín** jsou pozemky parc. č. st. 615/10 a parc. č. 615/1 v k. ú. Žilina u Nového Jičína součástí zastavěného území obce, náleží do plochy

OM – občanské vybavení - komerční zařízení malá a střední, pro kterou jsou územním plánem stanoveny následující podmínky způsobu využití:

Využití hlavní

- stavby pro obchod (do 2 000 m² prodejní plochy), stravování, ubytování, služby.

Využití přípustné

- stavbu pro kulturu a sport;
- parkovací plochy;
- stavby komunikací typu C a D a další stavby související s dopravní infrastrukturou;
- veřejná prostranství včetně zeleně na veřejných prostranstvích, veřejná WC, apod.;
- manipulační plochy;
- byty ve vyšších podlažích;
- čerpací stanice pohonných hmot pouze v případě, že je lze umístit s ohledem na architekturu a organizaci zástavby a veřejných prostranství lokality;
- nezbytná obslužná a veřejná dopravní a technická infrastruktura.

Využití nepřípustné

- stavby a činnosti, které nesouvisí s využíváním staveb a zařízení uvedených ve využití hlavním a přípustném.

Úřad územního plánování konstatuje, že předložený záměr je z hlediska územně plánovací dokumentace přípustný, neboť *klubovny pro zájmové skupiny*, které slouží ke schůzkám lidí, které spojuje jakýkoliv společný zájem, a jsou využívána ve volném čase, jsou jedním z druhů zařízení kultury a jako taková spadají pod zařízení občanského vybavení. Zároveň stanovené podmínky způsobu využití připouští *parkovací plochy a nezbytnou obslužnou technickou infrastrukturu*.


Soulad s cíli a úkoly územního plánování stanovenými v § 18 a 19 stavebního zákona je vyhodnocen takto: k základní tézi – *Cílem územního plánování je vytvářet předpoklady pro výstavbu a pro udržitelný rozvoj území, který uspokojuje potřeby současné generace, aniž by ohrožoval podmínky života generací budoucích. Udržitelný rozvoj území spočívá ve vyváženém vztahu podmínek pro příznivé životní prostředí, pro hospodářský rozvoj a pro soudržnost společenství obyvatel území* – je konstatováno, že územní plán komplexním řešením účelného využití a prostorového uspořádání území zajišťuje předpoklady pro udržitelný rozvoj území s cílem dosažení obecně prospěšného souladu veřejných a soukromých zájmů na rozvoji území. Předložený záměr neodporuje *urbanistickým, architektonickým a estetickým požadavkům na využívání a prostorové uspořádání území, na jeho změny a na řešení staveb* (písm. d), § 19 SZ). Plánovanou změnou není narušen *stávající charakter zastavěného území* (písm. e), §19 SZ).

Závěr: Lze konstatovat, že předložený záměr je v souladu s ÚP, PÚR ČR, ZÚR MSK i s cíli a úkoly územního plánování.

Poznámka: Podle dostupných informací o území, které jsou zobrazeny územně analytickými podklady (ÚAP) a které zahrnují hodnoty území a limity jeho využití vyplývá, že řešené území náleží do území chráněného ložiskového území: *“Čs. část Hornoslezské pánve”* (č. 14400000, černé uhlí), a že průběh stávající technické infrastruktury odpovídá předložené situaci.

MĚSTSKÝ ÚŘAD

741 11 NOVÝ JIČÍN 142



Ing. Hana Zubková
oprávněná úřední osoba

Na vědomí:

Stavební úřad Nový Jičín



pr. 5

Tento doklad je nedílnou součástí rozhodnutí Městského úřadu Nový Jičín,
č.j.: ÚPSŘ/26993/2021 Vy.....
ze dne 1.9.2021
Ověřil: Vyvěčková

Ing. Milada Vlčková
Luční 1784/5
Nový Jičín
741 01 Nový Jičín 1



NAŠE ZNAČKA

VYŘIZUJE / LINKA

ODESLÁNO DNE

001112519279

Miroslav Feč / 800 850 860

13. 1. 2021

Vyjádření k žádosti o souhlas s činností a/nebo s umístěním stavby v ochranném pásmu zařízení distribuční soustavy

Vážená paní, vážený pane,

dovolte nám, abychom reagovali na Vaši žádost ze dne 6. 1. 2021, ve které nás žádáte o souhlas s činností a/nebo umístěním stavby v blízkosti zařízení distribuční soustavy, resp. v ochranném pásmu zařízení distribuční soustavy (dále jen „zařízení“) v majetku společnosti ČEZ Distribuce, a. s.

Stavba a/nebo s ní související činnost na pozemku parcelní číslo 615/10 v katastrálním území Žilina u Nového Jičína vedená pod názvem "Stavební úpravy stavby technického vybavení parc. č. 615/10 v k. ú. Žilina u Nového Jičína na spolkový dům" se nachází v blízkosti zařízení distribuční soustavy, resp. zasahuje do ochranného pásma zařízení kabelové vedení nízkého napětí / DS-NN-201435-UU0009 v majetku provozovatele distribuční soustavy společnosti ČEZ Distribuce, a. s.

Jménem společnosti ČEZ Distribuce, a. s., Vám sdělujeme, že udělujeme souhlas s činností a/nebo umístěním stavby v blízkosti zařízení distribuční soustavy, resp. v ochranném pásmu předmětného zařízení.
Toto vyjádření pozbývá platnosti, nebude-li činnost a/nebo stavba zahájena do 1 roku od udělení souhlasu.

Platnost tohoto souhlasu je vázána na dodržení následujících podmínek:

1. zemní práce budou prováděny v ochranném pásmu (OP) stávajícího podzemního kabelového vedení nízkého napětí (NN) zásadně ručně. Před započatím stavby si zajistí zhotovitel u naší servisní organizace ČEZ Distribuce – Oddělení sítí, pracoviště - Nový Jičín, vytýčení kabelového vedení v terénu. Po odkrytí kabelového vedení, bude přizván zástupce společnosti ČEZ Distribuce – Oddělení sítí, pracoviště - Nový Jičín, který provede kontrolu uložení vedení a dohodne se zhotovitelem další postup. O této kontrole bude proveden záznam do stavebního deníku zhotovitele.
2. před provedením záhozu výkopu v místech souběhu a křížení se zařízením distribuční soustavy (DS) musí být přizván zástupce ČEZ Distribuce – Oddělení sítí, pracoviště - Nový Jičín.

ČEZ Distribuce, a. s.


Děčín - Děčín IV-Podmokly, Teplická 874/8, PSČ 405 02 | Kontaktní linka: 800 850 860 |
e-mail: info@cezdistribuce.cz | www.cezdistribuce.cz | IČO: 24729035, DIČ: CZ24729035 |
zapsaná v obchodním rejstříku vedeném Krajským soudem v Ústí nad Labem, sp. zn. B2145 |
zasílací adresa: ČEZ Distribuce, a. s., Plzeň, Guldenerova 2577/19, PSČ 326 00

Jičín, který provede kontrolu před záhozem. O této kontrole bude proveden záznam do stavebního deníku zhotovitele.


3. hloubka uložení stávajícího kabelového vedení NN bude i po realizaci stavby zcela v souladu s normou ČSN 73 6005 a PNE 34 1050.
4. v průběhu stavebních prací i po jejich celkovém dokončení budou dodrženy Připojovací podmínky ČEZ Distribuce a.s., tzn. trvalá přístupnost k elektroměrovému rozvaděči (RE) umístěném na hranici investora, s minimálním prostorem 800mm před tímto prvkem.
5. Podmínkou pro zahájení činnosti v blízkosti zařízení distribuční soustavy, resp. v ochranném pásmu je platné sdělení o existenci zařízení v majetku společnosti ČEZ Distribuce, a. s., pro výše uvedené zájmové území, které získáte prostřednictvím Geoportálu (geoportal.cezdistribuce.cz), při dodržení podmínek uvedených ve sdělení a v tomto vyjádření.
6. Místa křížení a souběhy ostatních zařízení a staveb se zařízeními energetickými, komunikačními sítěmi pro elektronickou komunikaci nebo zařízeními technické infrastruktury musí být vyprojektovány a provedeny v souladu s platnými normami a předpisy, zejména s ČSN 33 2000-5-52, ČSN EN 50110-1, ČSN EN 50341-1, ČSN EN 50423-3, ČSN 73 6005 a PNE 33 0000-6, PNE 33 3301, PNE 34 1050.
7. V případě nadzemního vedení nn budou pro stavby a konstrukce dodrženy odstupové vzdálenosti uvedené v PNE 33 3302 a hranu výkopu doporučujeme při realizaci stavby umístit min. 1 m od základové části podpěrného bodu.
8. Při realizaci stavby a/nebo provádění související činnosti nesmí dojít v žádném případě k nebezpečnému přiblížení osob, věcí, zařízení nebo mechanismů a strojů k živým částem pod napětím, tj. musí být dodržena minimální vzdálenost 1 m od živých částí zařízení nn, (dle PNE 33 0000-6), pokud není větší vzdálenost stanovena v jiném předpisu (např. ČSN ISO 12480-1). V případě, že nebude možné tuto vzdálenost dodržet, je žadatel povinen požádat o vypnutí předmětného elektrického zařízení, případně o dočasné zaizolování vodičů nn.
9. Pracovníci provádějící práce budou prokazatelně poučeni o nebezpečí, které hrozí při nedodržení bezpečnostních předpisů. S ohledem na provádění prací v blízkosti zařízení distribuční soustavy, resp. v ochranném pásmu upozorňujeme na možnost nebezpečných vlivů od elektrického zařízení. Opatření proti těmto vlivům je na straně žadatele, dodavatele prací nebo jimi pověřených osobách. ČEZ Distribuce, a. s., nepřevzme žádnou zodpovědnost za případné škody, které vzniknou následkem poruchy nebo havárie elektrického zařízení za nepředvídaných okolností nebo nedodržením výše uvedených podmínek.
10. Stavbou nebude narušeno stávající uzemnění nadzemního vedení ani statika podpěrných bodů. Nebude-li možné toto dodržet je nutné situaci řešit formou přeložky zařízení distribuční soustavy ve smyslu § 47 zákona č. 458/2000 Sb., v platném znění.
11. Umístěním stavby nesmí dojít ke ztížení přístupu našich pracovníků a pracovníků námi pověřených firem k zařízení v majetku společnosti ČEZ Distribuce, a. s. Při případné úpravě povrchu nesmí dojít ke změně výškové nivelity země oproti současnému stavu.
12. Musí být dodrženy Podmínky pro práce v ochranných pásmech zařízení, které jsou v platném znění k dispozici na www.cezdistribuce.cz, popř. jsou součástí vydaného sdělení o existenci zařízení v majetku společnosti ČEZ Distribuce, a. s.
13. Dojde-li k obnažení podzemního vedení nebo k poškození energetického zařízení, sítě pro elektronickou komunikaci nebo zařízení se sítí pro elektronickou komunikaci související nebo zařízení technické infrastruktury ve vlastnictví ČEZ Distribuce, a. s., nahlaste nám prosím tuto skutečnost bezodkladně jako poruchu na bezplatnou linku 800 850 860. Poškození nebo mimořádné události způsobené na zařízení žadatelem, dodavatelem prací nebo jimi pověřenými osobami budou opraveny na náklady viníka. Zahnutí poškozených míst podzemního vedení může být provedeno pouze po souhlasu vydaném společností ČEZ Distribuce, a. s.
14. Toto vyjádření se nevztahuje na zařízení v majetku společností ČEZ ICT Services, a. s., a Telco Pro Services, a. s.

Provozovatel distribuční soustavy si vyhrazuje právo odvolat souhlas kdykoli, zjistí-li, že podmínky stanovené v tomto vyjádření nejsou dodrženy. Pokud zjištěné nedostatky nebyly odstraněny ani na základě písemné výzvy ve stanoveném termínu, je žadatel povinen uvést ochranné pásmo do původního stavu a zdržet se provozování jakékoli činnosti, kterou zákon výslovně zakazuje.

S pozdravem

A handwritten signature in black ink, appearing to be 'Libor Socha', written over a faint horizontal line.

Ing. Libor Socha
Vedoucí oddělení SEM Sítě
ČEZ Distribuce, a. s.



DISTRIBUCE

př. 6

Tento doklad je nedílnou součástí rozhodnutí Městského úřadu Nový Jičín,
č.j.: ÚPSŘ/...26.993/2021/V...
ze dne 1.4.2021
Ověřil: Vyvlečková

Milada Vičková

NAŠE ZNAČKA
0101438485

VYŘÍZENO DNE
06.01.2021

Sdělení o existenci energetického zařízení, sítě pro elektronickou komunikaci nebo zařízení technické infrastruktury v majetku společnosti ČEZ Distribuce, a. s., pro akci:

Stavební úpravy stavby technického vybavení parc.č. 615/10 v k. ú. Žilina u Nového Jičína na spolkov

Vážený zákazníku,

Na základě Vaší žádosti 0101438485 ze dne 06.01.2021 Vám zasíláme sdělení o existenci energetického zařízení, sítě pro elektronickou komunikaci nebo zařízení technické infrastruktury v majetku společnosti ČEZ Distribuce, a. s., ve Vámi vymezeném zájmovém území.

Dovolujeme si Vás upozornit, že **sdělení nenahrazuje** vyjádření provozovatele distribuční soustavy k projektové dokumentaci pro územní nebo stavební řízení, k připojení nového odběru, zdroje elektrické energie nebo k navýšení rezervovaného příkonu a výkonu a s výjimkou havárií ani souhlas s činností v ochranném pásmu.

Toto sdělení je platné do 06.07.2021 a je jedním z podkladů pro zpracování projektové dokumentace, pokud je taková dokumentace zpracovávána.

V majetku ČEZ Distribuce, a. s., se na Vámi uvedeném zájmovém území nachází nebo ochranným pásmem zasahuje energetické zařízení typu:

	síť NN	síť VN	síť VVN
Podzemní síť	střet		
Nadzemní síť	střet		

Stanice	
---------	--

V majetku ČEZ Distribuce, a. s., se na Vámi uvedeném zájmovém území nachází nebo ochranným pásmem zasahuje síť pro elektronickou komunikaci typu:

	síť pro elektronickou komunikaci
Podzemní síť	
Nadzemní síť	

Zařízení technické infrastruktury zahrnuje zejména vodovodní, kanalizační a plynové přípojky pro objekty ČEZ Distribuce a. s., a dále pak další podzemní a nadzemní zařízení sloužící pro provoz distribuční sítě. V majetku ČEZ Distribuce, a. s., se na Vámi uvedeném zájmovém území nachází nebo ochranným pásmem zasahuje zařízení technické infrastruktury:

	zařízení technické infrastruktury
Nadzemní nebo podzemní	

DISTRIBUCE

Energetické zařízení (mimo nadzemních sítí NN), zařízení sítě pro elektronickou komunikaci a zařízení technické infrastruktury je chráněno ochranným pásmem podle § 46 zákona č. 458/2000 Sb., o podmínkách podnikání a o výkonu státní správy v energetických odvětvích a o změně některých zákonů (energetický zákon), ve znění pozdějších předpisů. Přibližný průběh tras energetických zařízení, sítě pro elektronickou komunikaci (v trase kabelového vedení může být uloženo několik kabelů energetických i komunikačních) a tras zařízení technické infrastruktury zasíláme v příloze tohoto dopisu.

V případě existence **podzemních** energetických zařízení, sítě pro elektronickou komunikaci nebo zařízení technické infrastruktury je povinností stavebníka alespoň 14 dní před započítím zemních prací požádat telefonicky na 800 850 860 nebo e-mailem na info@cezdistribuce.cz o tzv. **vytyčení trasy podzemního zařízení**, sítě pro elektronickou komunikaci nebo zařízení technické infrastruktury. O vytyčení lze požádat pouze na základě vydaného sdělení o existenci energetického zařízení, sítě pro elektronickou komunikaci nebo zařízení technické infrastruktury, a to (mimo havárií) nejpozději 30 dní před koncem jeho platnosti.

Dojde-li k obnažení podzemního vedení nebo k poškození energetického zařízení, sítě pro elektronickou komunikaci nebo zařízení se sítí pro elektronickou komunikaci související nebo zařízení technické infrastruktury ve vlastnictví ČEZ Distribuce, a. s., nahláste nám prosím tuto skutečnost bezodkladně jako poruchu na bezplatnou linku 800 850 860.

Pokud uvažovaná **akce nebo činnost zasáhne do ochranného pásma** nadzemních vedení, trafostanic nebo sítě pro elektronickou komunikaci, popř. bude po vytyčení zjištěno, že zasahuje do ochranného pásma podzemních energetických zařízení nebo zařízení pro elektronickou komunikaci, je nutné písemně požádat společnost ČEZ Distribuce, a. s., o souhlas s činností v ochranném pásmu (formulář je k dispozici na www.cezdistribuce.cz v části Formuláře / Činnosti v ochranných pásmech, kontaktní údaje pro podání Vaší žádosti naleznete v zápatí). Jestliže uvažovaná akce vyvolá potřebu dílčí změny trasy vedení nebo přemístění některých prvků energetického zařízení nebo sítě pro elektronickou komunikaci včetně souvisejícího zařízení, je nutné včas společnost ČEZ Distribuce, a. s., požádat o přeložku zařízení podle § 47 energetického zákona.

Zároveň Vás upozorňujeme, že v zájmovém území se může nacházet taktéž energetické zařízení, sít pro elektronickou komunikaci nebo zařízení technické infrastruktury, které není v majetku společnosti ČEZ Distribuce, a. s.

V souvislosti s výše uvedeným si Vás dovoluujeme upozornit, že uvedené sdělení včetně jeho příloh obsahuje skutečnosti tvořící obchodní tajemství společnosti ČEZ Distribuce, a. s. Poskytnuté informace jsou dále také důvěrnými informacemi a obchodně citlivými informacemi společnosti ČEZ Distribuce, a. s. Z výše uvedených důvodů si Vás proto společnost ČEZ Distribuce, a. s., dovoluje upozornit, že s poskytnutými informacemi je potřeba nakládat dle platných právních předpisů, v opačném případě se vystavujete postihu ve smyslu platné právní úpravy. V této souvislosti si Vás dále dovoluujeme upozornit, že požadované informace nesmí být předány, sděleny, využity, zpřístupněny, či jiným způsobem postoupeny na jakoukoli třetí osobu bez předchozího prokazatelného souhlasu společnosti ČEZ Distribuce, a. s. Informace o existenci energetického zařízení, sítě pro elektronickou komunikaci a zařízení technické infrastruktury mohou být využity pouze pro účel, pro který byly vyžádány.

S pozdravem

ČEZ Distribuce, a. s.

Děčín, Děčín IV-Podmokly

Teplická 874/8

PSČ 405 02

IČ: 24729035

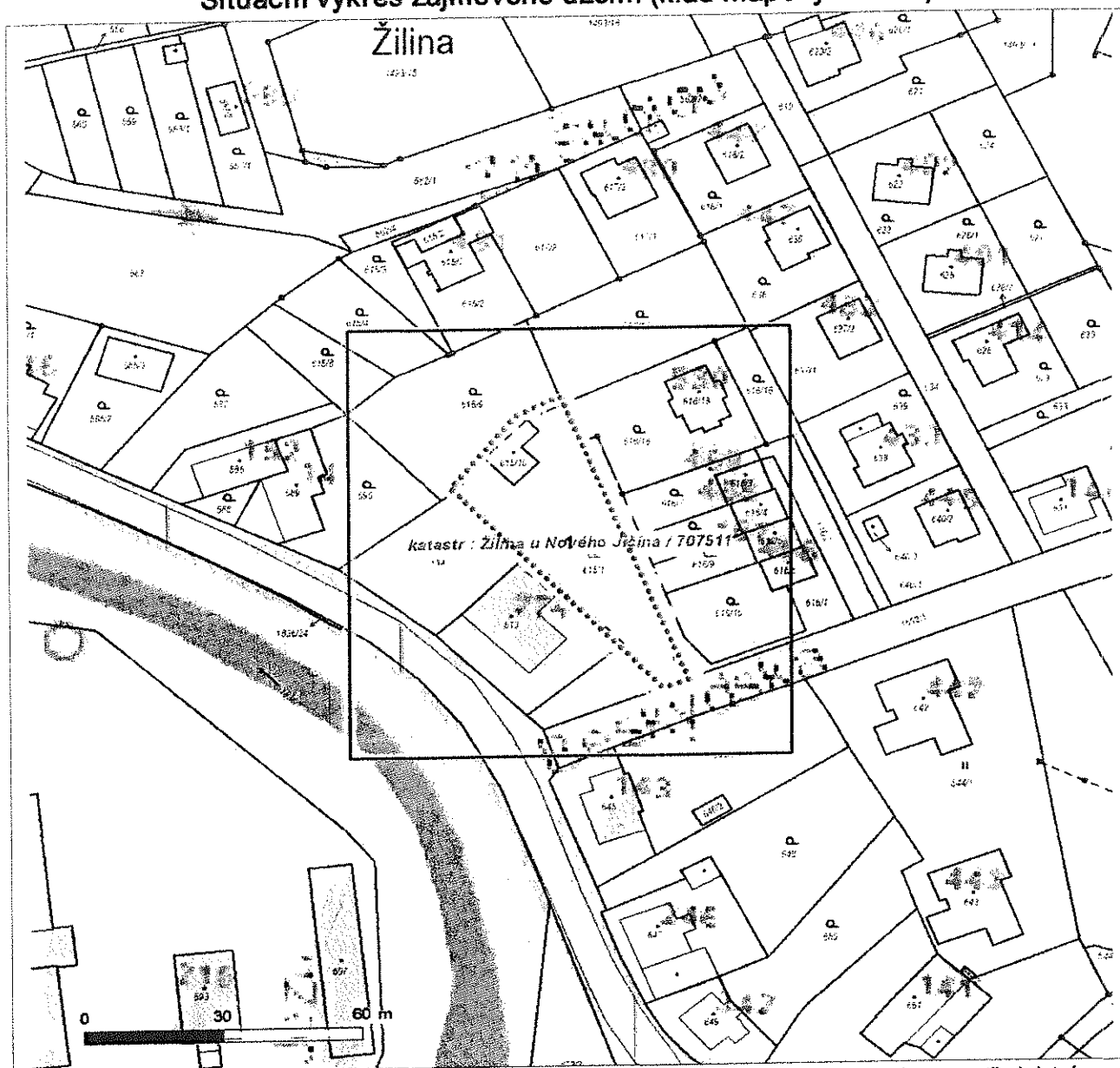
Přílohy

1. Situační výkres zájmového území
2. Podmínky pro provádění činností v ochranných pásmech energetických zařízení, sítě pro elektronickou komunikaci a zařízení technické infrastruktury

Platí pouze se sdělením číslo 0101438485.

Zakreslené polohy zařízení v příloze jsou pouze informativní.

Situační výkres zájmového území (klad mapových listů)



Není-li zobrazena katastrální mapa, zadejte žádost znovu. Katastrální mapa je generována prostřednictvím externí WMS služby, jejíž provoz nezajišťuje společnost ČEZ Distribuce, a. s.

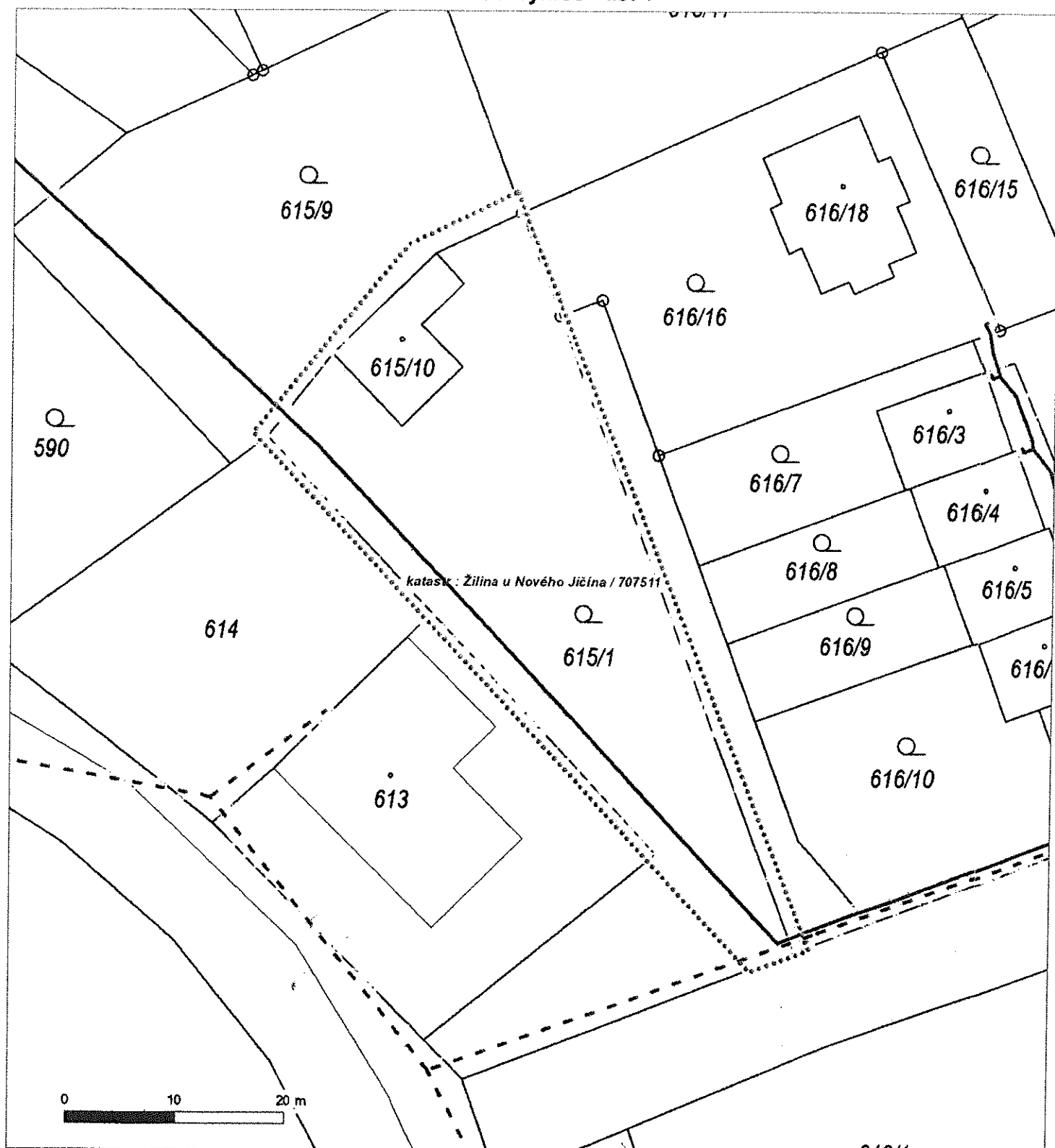
LEGENDA

	Podzemní vedení NN do 1 kV		Stanice do 52 kV - stožárová		Nadzemní síť pro elektronickou komunikaci
	Nadzemní vedení NN do 1 kV		Stanice do 52 kV - zděná		Podzemní síť pro elektronickou komunikaci
	Podzemní vedení VN do 35 kV		Transformovna (nad 52 kV)		HDPE trubka
	Nadzemní vedení VN do 35 kV		Probíhající investice ČEZ Distribuce	Souběhy sítí pro elektronickou komunikaci s energetickými sítěmi:	
	Podzemní vedení VVN 110 kV		Stanice ČEZ Distribuce ve výstavbě		Souběh s podzemním vedením NN do 1 kV
	Nadzemní vedení VVN 110 kV		Zařízení ČEZ Distribuce ve výstavbě		Souběh s nadzemním vedením NN do 1 kV
	NN přívod osběratele		Hranice katastrálního území		Souběh s podzemním vedením VN do 35 kV
	Zařízení technické infrastruktury				Souběh s nadzemním vedením VN do 35 kV
	Cizí energetické vedení				Souběh s podzemním vedením VVN 110 kV
	Zájmové území				Souběh s nadzemním vedením VVN 110 kV

Platí pouze se sdělením číslo 0101438485.

Zakreslené polohy zařízení v příloze jsou pouze informativní.

Situační výkres - list 1



Není-li zobrazena katastrální mapa, zadejte žádost znovu. Katastrální mapa je generována prostřednictvím externí WMS služby, jejíž provoz nezajišťuje společnost ČEZ Distribuce, a. s.



př. 7

Tento doklad je nedílnou součástí rozhodnutí Městského úřadu Nový Jičín,
č.j.: ÚPSK/...26993/2021 Vy.
ze dne 1.4.2021
Ověřil: Vyvěčková

naše značka
5002309978
vyřizuje
Jan Štoudek
datum
18.02.2021

Milada Vlčková
Luční 1784/5
74101 Nový Jičín

Věc:
stavební úpravy stavby technického vybavení na spolkový dům na pozemku p.č. 615/10 v k. ú. Žilina u Nového Jičína
K.ú. - p.č.: Žilina u Nového Jičína

Stavebník: Milada Vlčková, Luční 1784/5, 74101 Nový Jičín

Účel stanoviska: Povolení stavby - stavební režim (ÚR+SP)

GasNet, s.r.o., jako provozovatel distribuční soustavy (PDS) a technické infrastruktury, zastoupený GasNet Služby, s.r.o., vydává toto stanovisko:

V ZÁJMOVÉM ÚZEMÍ STAVBY SE NACHÁZÍ TATO PLYNÁRENSKÁ ZAŘÍZENÍ A PLYNOVODNÍ PŘÍPOJKY :

- NTL plynovod ocel DN 100 a NTL plynovodní přípojky

Na základě předložené situace byl předán informační zakres, poskytnutý zakres je pouze orientační!

Před zahájením stavby bude provedeno vytyčení PZ viz.odst.1 <https://dpo.gasnet.cz/zadost-o-vytyceni> , následně během stavby kontrola PZ viz odst.10.

Při realizaci stavby, souběhu a křížení inž. sítí požadujeme dodržení ČSN 73 6005, TPG 702 01, TPG 702 04, TPG 700 03, zákon č.458/2000 Sb., případně další předpisy a ČSN související s uvedenou stavbou.

Plynárenské zařízení musí být zabezpečeno vhodným způsobem proti poškození. Požadujeme respektovat průběh a ochranné pásmo plynárenského zařízení.

Při realizaci stavby je nutno dodržovat veškerá pravidla stanovená pro práce v ochranném pásmu plynárenského zařízení a plynovodních přípojek (ochranné pásmo je souvislý prostor v bezprostřední blízkosti plyn.zařízení vymezený svislými rovinami vedenými ve vodorovné vzdálenosti 1,0 m na obě strany od půdorysu plyn. zařízení - dle Zákona 458/2000 Sb.v platném znění).

V tomto pásmu nesmí být umístovány žádné nadzemní stavby, prováděna skládka materiálu a výšková úprava terénu. Stavební objekty (pilíře, skříně, rozvaděče, propojovací šachty, sloupky apod.) požadujeme umístit mimo OP PZ, min. 1m od vytyčeného plynárenského zařízení.

- Pokud realizace stavby vyvolá výškovou nebo směrovou úpravu trasy plynárenského zařízení, bude toto posuzováno jako přeložka. Náklady budou hrazeny investorem stavby.

V ochranném pásmu plynárenského zařízení budou práce prováděny výhradně ručním způsobem tak, aby nenarušily bezpečný provoz uvedených plynárenských zařízení a plynovodních přípojek.

Toto stanovisko se nevztahuje k jakémukoliv zásahu na stávajícím plynárenském zařízení PZ (přeložka, odpojení, úprava, osazení ochranné trubky, chráničky apod.). Případný zásah na PZ musí být řešen samostatným stanoviskem. Kontaktní osoba pro přeložku (technik PPZ v příslušné oblasti) viz kontaktní systém: <http://www.gasnet.cz/cs/kontaktni-system/>

GasNet Služby, s.r.o.

Plynárenská 499/1 - Zábrdovice - 602 00 Brno - T 555 90 10 10 - www.gasnet.cz
IČ: 27935311 - DIČ: CZ27935311

Zápis do obchodního rejstříku: Krajský soud v Brně, sp. zn. C 57165, dne 26. 7. 2007

Certificate of incorporation: Regional Court in Brno, ref. number C 57165, on 26th July 2007

Zákaznická linka GasNet 555 90 10 10, info@gasnet.cz, www.gasnet.cz

(9) Stavebník je povinen neprodleně oznámit každé i sebemenší poškození PZ (vč. drobných vrypů do PE potrubí, poškození izolace, signalizačního vodiče, výstražné fólie, markeru atd.) na telefon 1239.

(10) Před provedením zásypu výkopu a v průběhu stavby bude provedena kontrola dodržení podmínek stanovených pro stavební činnosti v ochranném pásmu PZ. Povinnost kontroly se vztahuje i na PZ, která nebyla odhalena. Kontrolu provede příslušná regionální oblast (formulář a kontakt naleznete na <https://www.gasnet.cz/cs/ds-vytyceni-pz/>, lze využít QR kód, který je uveden v tomto stanovisku). Při žádosti uvede žadatel naši značku (číslo jednací) uvedenou v úvodu tohoto stanoviska. Kontrolu je třeba objednat min. 5 dnů předem. Předmětem kontroly je také ověření dodržení stanovené odstupové vzdálenosti staveb, které byly povoleny v ochranném a bezpečnostním pásmu PZ.

(11) O provedené kontrole bude sepsán protokol. Bez provedené kontroly nesmí být PZ zasypána. Stavebník je povinen na základě výzvy provozovatele PZ, nebo jeho zástupce doložit průkaznou dokumentaci o nepoškození PZ během výstavby nebo provést na své náklady kontrolní sondy v místě styku stavby s PZ.

(12) PZ budou po kontrole řádně podsypána a obsypána těženým pískem, bude provedeno zhutnění a bude osazena výstražná fólie žluté barvy, vše v souladu s u Hospodářské komory České republiky registrovaných TPG 702 01 a TPG 702 04.

(13) Neprodleně po skončení stavební činnosti budou řádně osazeny všechny poklopy a nadzemní prvky PZ.

(14) Pokud stavebník nedodrží podmínky stanovené tímto stanoviskem bude činnost stavebníka vyhodnocena provozovatelem PZ jako narušení ochranného nebo bezpečnostního pásma PZ a budou z toho vyvozeny příslušné důsledky.

Platí pouze pro území vyznačené v příloze tohoto stanoviska a to 24 měsíců ode dne jeho vydání.

V případě dotčení pozemku v majetku společnosti GasNet, s.r.o. je třeba dále projednat smluvní vztah k tomuto pozemku. Kontakt na projednání naleznete na adrese www.gasnet.cz/cs/kontaktni-system/, činnost Smluvní vztahy - pozemky a budovy plynárenských zařízení.

Za správnost a úplnost dokumentace předložené s žádostí včetně jejího souladu s platnými předpisy plně zodpovídá její zpracovatel. Stanovisko nenahrazuje případná další stanoviska k jiným částem stavby.

V případě další korespondence nebo jednání (např. změna stavby) uvádějte naši značku - 5002309978 a datum tohoto stanoviska. Kontakty jsou k dispozici na <https://www.gasnet.cz/cs/kontaktni-system/>.



GasNet, s.r.o.
zastoupená společností GasNet Služby, s.r.o., IČ 27935311
Jan Štoudek
Technik externích požadavků-Morava
Oddělení zpracování ext.požadavků-Morava
JAN.STOUDEK@GASNET.CZ

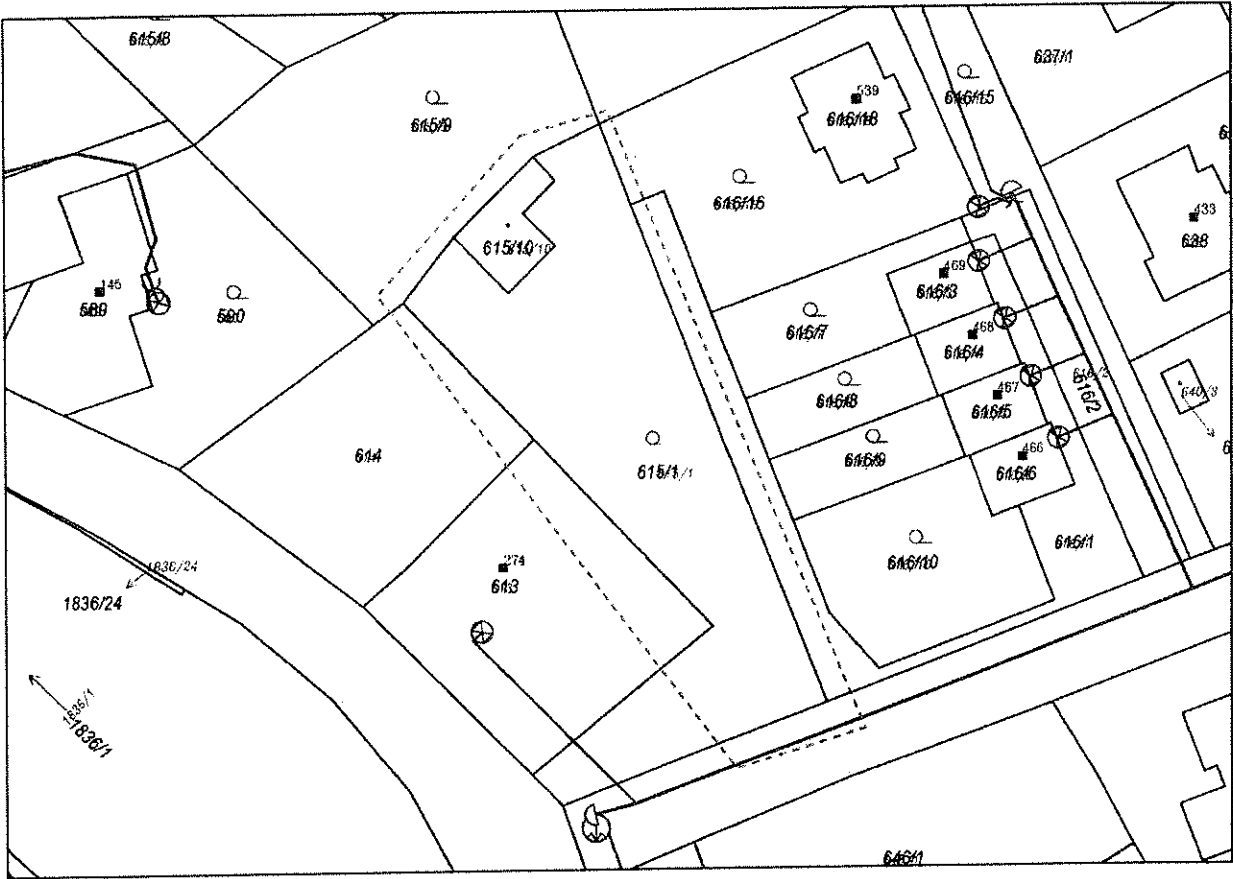


Zažádejte o vytyčení

Přílohy: Orientační zákres plynárenského zařízení, Orientační zákres plynárenského zařízení, Ověřená příloha žadatele

Příloha: Orientační zakres plynárenského zařízení. Tato příloha je nedílnou součástí stanoviska č. 5002309978 ze dne 18.02.2021.

Provozovatel DS GasNet, s.r.o.; Stavebník: Milada Vlčková, Luční 1784/5, 74101 Nový Jičín K.ú.: Žitina u Nového Jičína



Legenda:

—	linie plynovodu
---	NTL
- - - -	STL
- . - .	VTL
- . - .	VVTL
○	nefunkční
○	plánovaná stavba před realizací
○	ve výstavbě, neuvedeno do provozu
⊗	regulační stanice
⊗	ochranné zařízení
⊗	kabel
⊗	elektropřepínač
⊗	kabel protikorozi ochrany
⊗	anodové uzemnění
⊗	stanice katodové ochrany
⊗	písmo vývu anodového uzemnění SKAO
⊗	neplynovodní zařízení (tržní bod)

**Severomoravské vodovody
a kanalizace Ostrava a.s.**
se sídlem 28. října 1235/169,
Mariánské Hory, 709 00 Ostrava

Milada Vlčková
Luční 1784 / 5
741 01 Nový Jičín

Značka: 9773/V025449/2020/NO

Ostrava, dne: 30.9.2020

Věc: **Stavební úpravy stavby technického vybavení parc. č. 615/10 v k. ú. Žilina u Nového Jičína
na spolkový dům**
Investor: Město Nový Jičín
Stanovisko k ohlášení stavby, resp. pro stavební povolení

K existenci sítí (ke stavebnímu záměru) pro výše uvedenou stavbu jsme vydali stanovisko dne 06.03.2020 pod zn.: 9773/V007126/202/AUTOMAT a dne 18.04.2020 pod zn.: 9773/V11004/2020/AUTOMAT. Dále jsme pro výše uvedenou stavbu vydali sdělení dne 07.07.2020 pod zn.: 9773/V017182/2020/NO a dne 11.08.2020 pod zn.: 9773/V020451/2020/NO.

K úpravě vodovodní přípojky jsme vydali stanovisko k ohlášení stavby, resp. pro stavební povolení dne 04.06.2020 pod zn.: 9773/V013905/2020/NO.

Popis stavby:

Předložená dokumentace řeší stavební úpravy objektu technického vybavení na pozemku parc. č. 615/10 v k. ú. Žilina u Nového Jičína. Objekt bude sloužit jako spolkový dům pro spolky obce a kroužky dětí od 6 let. Vstup do objektu je řešen z jižní strany objektu, z přilehlé zpevněné plochy tvořené betonovou zámkovou dlažbou. Vstup je možný do společenské části, která není propojena s ostatními místnostmi. Sklad a hygienické zázemí mají dva samostatné vchody z vnější. Klubovna bude nově vybavena kuchyňskou linkou pro možnost ohřevu jídla nebo nápojů.

Stavbu lze po stavebních úpravách užívat osobami s omezenou schopností pohybu a orientace. K tomuto účelu bude vybudováno bezbariérové WC, společné s WC ženy. Přístup do objektu bude za asistence umožněn po přiložení mobilních nájezdů/ramp na jeden stávající schod zpevněných ploch.

Vytápění bude řešeno elektrickými přímotopy v kombinaci s krbovými kamny. Ohřev teplé vody bude pomocí baterií s el. ohřevem vody. Dešťové vody jsou řešeny stávajícím způsobem do dešťové kanalizace. V případě splaškové kanalizace proběhnou vnitřní úpravy, stávající přípojka beze změny. Je navržena nově domovní část elektro přípojky. Jsou navrženy nové zpevněné plochy před budovou spolkového domu. Oplocení je dle projektové dokumentace stávající.

Dle předložené PD stávající splašková kanalizační přípojka technicky i kapacitně vyhoví pro realizované stavební úpravy.

Skladba zpevněných ploch nad splaškovou kanalizací DN 300 PP v provozování SmVaK Ostrava a.s.:
betonová zámková dlažba tl. 60 mm, kamenná drť fr 4/8 tl. 40 mm, kamenná drť fr 16/32 tl. 250 mm,
celkem tl. 350 mm

S výše uvedenými stavebními úpravami (dle předložených podkladů) **souhlasíme** za níže uvedených podmínek.

Stanovisko k umístění:

Realizaci výše uvedené stavby na pozemku parc. č. 615/10, 615/1, k. ú. Žilina u Nového Jičína **dojde ke střetu** s vodohospodářským zařízením v majetku SmVaK Ostrava a.s., a to **s vodovodními řadami DN 400 O, DN 100 PVC, DN 80 PVC, DN 50 PE** a s vodohospodářským zařízením v majetku města Nový Jičín, které SmVaK Ostrava a.s. provozuje na základě smlouvy č. 1205/KNS/NJ/2012, a to **s kanalizačními sběrači splaškové kanalizace DN 300 PVC, DN 300 PP** – viz mapová příloha (dále jen „v provozování SmVaK Ostrava a.s.“). Požadujeme respektovat tato zařízení – viz Podmínky týkající se realizace stavby.

Stavbou přípojek inženýrských sítí k navrhovanému objektu a staveb souvisejících je nutné respektovat dotčené zařízení (uvedené výše) – viz Podmínky týkající se realizace stavby.

Zákres dotčených zařízení v provozování SmVaK Ostrava a.s. je pouze orientační, proto je povinností investora – stavebníka před zahájením prací požádat o vytyčení zařízení v provozování SmVaK Ostrava a.s.

Vytyčení provede na základě objednávky (vodovod – středisko vodovodních sítí Nový Jičín, tel. č.: 556 779 225, 556 779 221, příp. 556 779 250, kanalizace – středisko kanalizačních sítí Nový Jičín, tel. č.: 556 779 268, příp. 556 779 257). V případě nesplnění této povinnosti je investor – stavebník povinen nahradit vlastníkově a provozovateli případnou škodu způsobenou na vodohospodářském zařízení v důsledku neprovedení vytyčení.

Dále **upozorňujeme, že v předmětné lokalitě se nachází stávající vodovodní a kanalizační přípojky**, které nejsou v majetku, ani v provozování SmVaK Ostrava a.s. - **tyto přípojky nutno respektovat**. Zákres těchto přípojek je pouze orientační, za účelem získání informace o přesné poloze těchto přípojek (příp. o jejich hloubce uložení) nutno kontaktovat jejich vlastníka.

Podmínky týkající se realizace stavby:

Při provádění prací, jimiž mohou být dotčena zařízení v provozování SmVaK Ostrava a.s., je stavebník povinen učinit veškerá opatření tak, aby nedošlo k poškození tohoto zařízení a splnit následující podmínky:

- Před zahájením zemních prací je stavebník – investor povinen zabezpečit vytyčení zařízení v provozování SmVaK Ostrava a.s., s vytyčením prokazatelně seznámit pracovníky, kteří budou práce provádět (kontakty viz výše).
- Zemní práce do vzdálenosti 1 m od okraje zařízení v provozování SmVaK Ostrava a.s. budou prováděny ručním výkopem se zvýšenou opatrností tak, aby nedošlo k poškození našich vedení a zařízení. V případě obnažení potrubí bude toto zabezpečeno před poškozením a bude přizván zástupce SmVaK Ostrava a.s. (kontakt viz výše) za účelem provedení kontroly obnaženého zařízení. Na místě bude se zástupcem SmVaK Ostrava a.s. dohodnut další postup. V případě zjištění porušení této podmínky, bude stavebník povinen na vyzvání SmVaK Ostrava a.s. opětovně provést obnažení dotčeného zařízení pro provedení dodatečné kontroly.
- U přípojek k liniovým stavbám v místě souběhu se zařízením v provozování SmVaK Ostrava a.s. požadujeme dodržet odstupovou vzdálenost dle zákona č. 274/2001 Sb. v platném znění, viz níže.
- Při křížení se zařízením v provozování SmVaK Ostrava a.s. a také s vodovodní, resp. kanalizační přípojkou, příp. s vnitřním vodovodem, s vnitřní kanalizací dodržet svislou vzdálenost dle ČSN 73 6005.
- Křížení se zařízením v provozování SmVaK Ostrava a.s. požadujeme provádět kolmo, max. pod úhlem 45 stupňů. Křížení nebude prováděno v místě napojení vodovodních přípojek na vodovodní řad ve vzdálenosti menší než 0,6 m od stávajících ovládacích armatur na vodovodním potrubí (šoupáků, hydrantů, domovních uzavíracích ventilů), kanalizačních šachet. U křížení v místě vodárenských šachet nutno respektovat vzdálenost 1,5 m.
- V místě křížení se zařízením v provozování SmVaK Ostrava a.s. požadujeme přípojky IS uložit do chráničky (ochranné trubky) v šířce ochranného pásma zařízení v provozování SmVaK Ostrava a.s. (viz níže).
- Stavby pevných konstrukcí (pilíř el. rozvaděče, stojan na kola, osvětlovací lampy, apod.), stejně jako výsadbu trvalých porostů požadujeme umístit mimo ochranné pásmo vodovodního, resp. kanalizačního potrubí. Ochranná pásma jsou stanovena § 23 zákona č. 274/2001 Sb. v platném znění o vodovodech a kanalizacích pro veřejnou potřebu a jsou vymezena vodorovnou vzdáleností od vnějšího líce stěny potrubí na každou stranu
 - u vodovodních a kanalizačních řadů do průměru 500 mm včetně - 1,5 m,
 - u vodovodních řadů nebo kanalizačních stok o průměru nad 200 mm, jejichž dno je uloženo v hloubce větší než 2,5 m pod upraveným povrchem, se výše uvedené vzdálenosti zvyšují o 1,0 m od vnějšího líce (hloubka šachty č.1957 = 2,71 m).
- V rozsahu ochranného pásma našich vedení nebudou zřizovány skládky materiálu, zeminy apod.
- Při úpravě povrchu terénu v ochranném pásmu bude zachováno alespoň minimální krytí vodovodního, resp. kanalizačního potrubí v souladu s ČSN 73 6005 - se snižováním nebo zvyšováním vrstvy zeminy nesouhlasíme. Veškeré poklopy armatur (šoupátkové, hydrantové) a kanalizační poklopy požadujeme upravit do nivelety konečných úprav terénu.

- Před záhozem bude přizván oprávněný zástupce příslušného střediska (viz výše) ke kontrole místa křížení a místa zásahu do ochranného pásma zařízení v provozování SmVaK Ostrava a.s. Tato kontrola bude zaznamenána ve stavebním deníku. Bez této kontroly nesouhlasíme se zahájením záhozu. Bez písemného dokladu o provedené kontrole zástupcem SmVaK Ostrava a.s. nesouhlasíme s udělením kolaudačního souhlasu, užívání stavby.
- V případě řešení inženýrských sítí nebo přípojek za pomoci protlaku, požadujeme přesnou hloubku uložení vodovodu, resp. kanalizace ověřit ručně kopanou sondou za účasti zástupců SmVaK Ostrava a.s. (kontakty viz výše), které je nutné přizvat také ke kontrole zápchové jámy před zpětným zásypem, pokud došlo během těchto prací k obnažení zařízení v provozování SmVaK Ostrava a.s. O provedených kontrolách bude proveden písemný zápis do stavebního deníku předmětné stavby. Bez uvedených kontrol nebude vydáno stanovisko pro kolaudaci, případně uvedení stavby do trvalého provozu
- Po dobu stavby budou přístupny ovládací armatury vodovodní sítě (šoupáky, hydranty a ventily na vodovodních přípojkách) a kanalizační poklopy případně zařízení související s kanalizací pro veřejnou potřebu (kanalizační čerpací stanice, odlehčovací komory, čistírny odpadních vod a podobně). Po dobu výstavby musí být také umožněn bezplatný přístup a příjezd odpovídající techniky ke zmiňovanému zařízení.
- Stávající zařízení v provozování SmVaK Ostrava a.s. požadujeme během prací zajistit proti poškození.
- V případě kolize s vodovodní, kanalizační přípojkou nutno respektovat ČSN 75 5411, ČSN 75 6101 a ČSN 73 6005.
- Případné poškození zařízení v provozování SmVaK Ostrava a.s. bude neprodleně oznámeno na poruchovou linku SmVaK Ostrava a.s. s nepřetržitou službou (tel. 800 292 300).
- Geodetické zaměření stavby v souřadnicovém systému JTSK a výškovém systému Bpv doporučujeme předat našemu oddělení GIS na e-mailovou adresu gis@smvak.cz.
- Upozorňujeme investora, resp. budoucího vlastníka stavby, že v souladu s příslušnými ustanoveními zákona č. 274/2001 Sb. ve znění pozdějších předpisů, je povinen umožnit vstup zaměstnancům provozovatele stávajícího zařízení, včetně příjezdu potřebné mechanizace na pozemky, na nichž nebo pod nimiž se nachází vodovody či kanalizace včetně jejich příslušenství, a to za účelem zajištění jejich řádného provozování, údržby a provádění oprav.

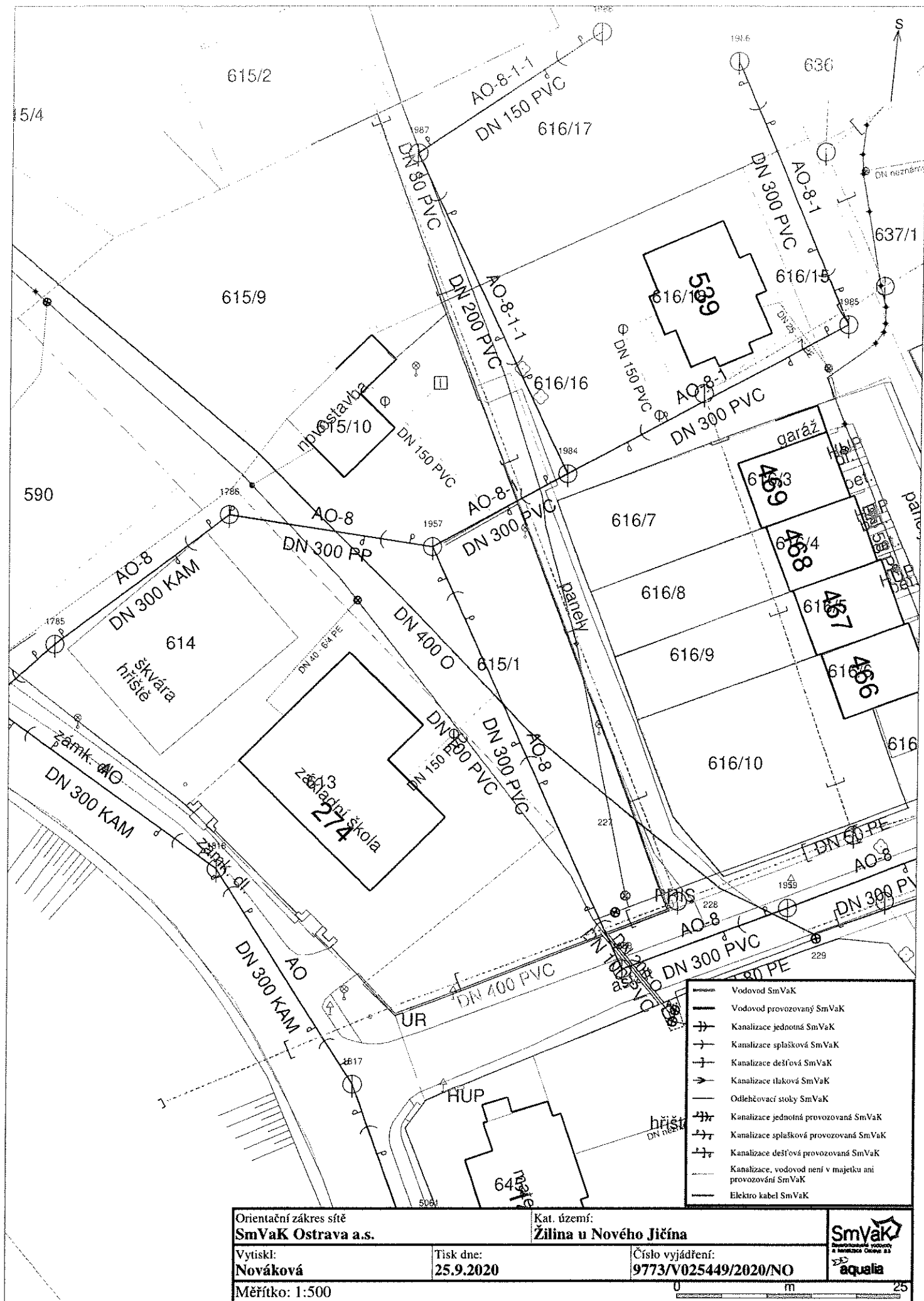
Platnost tohoto stanoviska je 1 rok.

**Severomoravské vodovody
a kanalizace Ostrava a.s.**
28. října 1235/169, Mariánské Hory,
708 00 Ostrava 39


Ing. Lumír Pavelek
vedoucí technického odboru

Přílohy:

- Orientační zakreslení zařízení v provozování SmVaK Ostrava a.s.



Tento doklad je nedílnou součástí roz-
hodnutí Městského úřadu Nový Jičín,
č.j.: ÚPSK/.....26993/2021 Vy.....
ze dne 1.4.2021
Ověřil: Vyvlečková



Severomoravské vodovody
a kanalizace Ostrava a.s.
se sídlem 28. října 1235/169,
Mariánské Hory, 709 00 Ostrava

Jiří Plandor
U Přejezdu 330
756 63 Krhová

Značka: 9773/V013905/2020/NO

Ostrava, dne: 4.6.2020

Věc: **Stavební úpravy technického vybavení, parc.č. 615/10, k.ú. Žilina u Nového Jičína**
Investor: Město Nový Jičín
Stanovisko k ohlášení stavby, resp. pro stavební povolení

K existenci sítí (ke stavebnímu záměru) pro výše uvedenou stavbu jsme vydali stanovisko dne 18.04.2020 pod zn.: 9773/V011004/2020/AUTOMAT.

Upozorňujeme investora, že toto stanovisko řeší pouze vlastní úpravu vodovodní přípojky. Dokumentace samotných stavebních úprav stávajícího objektu na pozemku parc.č. 615/10, k.ú. Žilina u Nového Jičína nebyla předložena. Jelikož v technické zprávě je uvedeno, že objekt na pozemku parc.č. 615/10, k.ú. Žilina u Nového Jičína bude rekonstruován a na dotčeném pozemku se nachází vodovodní řady v majetku SmVaK Ostrava a.s., **požadujeme předložit dokumentaci těchto stavebních úprav k odsouhlasení!!!**

Popis stavby:

Pro stavbu je v současnosti provedena vodovodní přípojka z vodovodu DN 100 PVC v majetku SmVaK Ostrava a.s., která je ukončena vodoměrnou soupravou ve vodoměrné šachtě uvnitř objektu. Vzhledem k stavebním úpravám sociálního zařízení objektu, není možné původní stav zachovat a je nutno provést přemístění vodoměru do vodoměrné šachty. Projekt předpokládá ponechání stávající vodovodní přípojky a osazení nové vodoměrné šachty na stávající potrubí mimo objekt. Jelikož se jedná o klubovnu, která nebude pravidelně využívána a není jisté, zda bude vytápěná, je volba osazení vodoměru do venkovní šachty nutná.

Vodoměrná šachta bude umístěna v zahradě u objektu na pozemku parc.č. 615/1, k.ú. Žilina u Nového Jičína, který bude přístupný pro odečty, jiné umístění vzhledem k stávajícímu vodovodu a stávající vodovodní přípoje není možné.

Spotřeba vody v objektu zůstane stejná jako před stavebními úpravami a nedojde k jejímu navýšení.

V předložené projektové dokumentaci je řešeno:

- 1) napojení přípojky je provedeno na vodovod DN 100 PVC (zůstane zachováno),
- 2) délka přípojky bude 4,5 m,
- 3) délka vnitřního vodovodu 3,5 m,
- 4) materiál PE 100 RC (stávající),
- 5) profil přípojky DN 25,
- 6) vodoměrná sestava bude umístěna ve vodoměrné šachtě,
- 7) vodoměrná šachta – typ – Modulo,
- 8) **napojení přípojky na vodovodní řad na pozemku parc. č. 615/1, k. ú. Žilina u Nového Jičína,**
- 9) stavba má do 2 NP včetně.

S výše uvedenou úpravou vodovodní přípojky **souhlasíme** za níže uvedených podmínek.

Stanovisko k umístění:

Realizaci výše uvedené stavby na pozemku parc. č. 615/1, k. ú. Suchdol nad Odrou dojde ke **střetu** s vodohospodářským zařízením v majetku SmVaK Ostrava a.s., a to s **vodovodními řadami DN 100 PVC, DN 400 O** – viz orientační zakres v mapové příloze. Upozorňujeme, že **na řešeném pozemku se dále nachází** zařízení v majetku města Nový Jičín, které SmVaK Ostrava a.s. provozuje na základě

smlouvy č. 1205/KNS/NJ/2012, a to **kanalizační sběrač splaškové kanalizace DN 300 PP, DN 300 PVC** – viz mapová příloha.

Zákres dotčených zařízení v provozování SmVaK Ostrava a.s. je pouze orientační, proto je povinností investora – stavebníka před zahájením prací požádat o vytyčení zařízení v provozování SmVaK Ostrava a.s.

Vytyčení provede na základě objednávky (vodovod – středisko vodovodních sítí Nový Jičín, tel. č.: 556 779 225, 556 779 221, příp. 556 779 250, kanalizace – středisko kanalizačních sítí Nový Jičín, tel. č.: 556 779 268). V případě nesplnění této povinnosti je investor – stavebník povinen nahradit vlastníkově a provozovateli případnou škodu způsobenou na vodohospodářském zařízení v důsledku neprovedení vytyčení.

Investor má se SmVaK Ostrava a.s. uzavřenou smlouvu na dodávku pitné vody pod č. odběratele: 477141500, číslo odb. místa: 3040132.

Připomínky k předložené dokumentaci:

- PD je zpracována v souladu s našimi podmínkami. Nemáme připomínek.

Informace pro investora k provádění:

Investor **se dostaví na příslušné zákaznické centrum** pro úpravu smlouvy na dodávku pitné vody s kopií tohoto vyjádření SmVaK Ostrava a.s.

Podmínky týkající se realizace stavby vodovodní přípojky:

- Veškeré úpravy na vodovodní přípojce požadujeme provést za účasti kompetentních pracovníků SmVaK Ostrava a.s. Zahájení prací investor oznámí uvedenému středisku vodovodů, se kterým dojedná postup prací (středisko vodovodních sítí Bílovec, tel.č.: 556 410 015). Zahájení výkopových prací doporučujeme až na základě této dohody!
- **Upozorňujeme investora, že úprava vodovodní přípojky je zásahem do vodohospodářských sítí, provozovaných ve veřejném zájmu, které vlastní, provozuje a za jejich technický stav jsou zodpovědné SmVaK Ostrava a.s., a proto vlastní úpravu vodovodní přípojky budou provádět výhradně zaměstnanci SmVaK Ostrava a.s., na základě objednávky vystavené žadatelem ve fázi realizace stavby úpravy vodovodní přípojky a přemístění fakturačního vodoměru.**
- Dále upozorňujeme, že náklady spojené s přemístěním vodoměrné sestavy budou hrazeny investorem.
- Požadujeme, aby dodané materiály na stavbu splňovaly požadavky dané zákonem č. 258/2000 Sb. vyhláškou č. 409/2005 a vyhláškou č. 37/2001 Sb.

Ostatní podmínky týkající se realizace stavby:

- Před zahájením zemních prací je stavebník – investor povinen zabezpečit vytyčení zařízení v provozování SmVaK Ostrava a.s., s vytyčením prokazatelně seznámit pracovníky, kteří budou práce provádět (kontakty viz výše).
- Na základě vytyčení požadujeme vodoměrnou šachtu umístit mimo ochranné pásmo zařízení v provozování SmVaK Ostrava a.s. Ochranná pásma jsou stanovena § 23 zákona č. 274/2001 Sb. v platném znění o vodovodech a kanalizacích pro veřejnou potřebu a jsou vymezena vodorovnou vzdáleností od vnějšího lince stěny potrubí na každou stranu
 - u vodovodních a kanalizačních řadů do průměru 500 mm včetně – 1,5 m,
 - u vodovodních řadů nebo kanalizačních stok o průměru nad 200 mm, jejichž dno je uloženo v hloubce větší než 2,5 m pod upraveným povrchem, se výše uvedené vzdálenosti zvyšují o 1,0 m od vnějšího lince (hloubka šachty č.1957 = 2,71 m).
- Zemní práce do vzdálenosti 1 m od okraje zařízení v provozování SmVaK Ostrava a.s. budou prováděny ručním výkopem se zvýšenou opatrností tak, aby nedošlo k poškození našich vedení a zařízení. V případě obnažení potrubí bude toto zabezpečeno před poškozením a bude přizván zástupce SmVaK Ostrava a.s. (kontakt viz výše) za účelem provedení kontroly obnaženého zařízení. Na místě bude se zástupcem SmVaK Ostrava a.s. dohodnut další postup. V případě zjištění porušení této podmínky, bude stavebník povinen na vyzvání SmVaK Ostrava a.s. opětovně provést obnažení dotčeného zařízení pro provedení dodatečné kontroly.

- Při úpravě povrchu terénu v ochranném pásmu bude zachováno alespoň minimální krytí vodovodního, resp. kanalizačního potrubí v souladu s ČSN 73 6005 - se snižováním nebo zvyšováním vrstvy zeminy nesouhlasíme. Veškeré poklopy armatur (šoupátkové, hydrantové) a kanalizační poklopy požadujeme upravit do nivelety konečných úprav terénu.
- Po dobu stavby budou přístupny ovládací armatury vodovodní sítě (šoupáky, hydranty a ventily na vodovodních přípojkách) a kanalizační poklopy případně zařízení související s kanalizací pro veřejnou potřebu (kanalizační čerpací stanice, odlehčovací komory, čistírny odpadních vod a podobně). Po dobu výstavby musí být také umožněn bezplatný přístup a příjezd odpovídající techniky ke zmiňovanému zařízení.
- V rozsahu ochranného pásma našich vedení nebudou zřizovány skládky materiálu, zeminy apod.
- Stávající zařízení v provozování SmVaK Ostrava a.s. požadujeme během prací zajistit proti poškození.
- K přejímacímu řízení bude přizván oprávněný zástupce příslušného střediska (viz výše) ke kontrole místa kolize prací a místa zásahu do ochranného pásma zařízení v provozování SmVaK Ostrava a.s., v ochranném pásmu zařízení v provozování SmVaK Ostrava a.s. Tato kontrola bude zaznamenána ve stavebním deníku. Bez písemného dokladu o provedené kontrole zástupcem SmVaK Ostrava a.s. nesouhlasíme s užíváním stavby, vydáním kolaudačního souhlasu.
- Případné poškození zařízení v provozování SmVaK Ostrava a.s. bude neprodleně oznámeno na poruchovou linku SmVaK Ostrava a.s. s nepřetržitou službou (tel. 800 292 300).

Platnost tohoto stanoviska je 1 rok.

**Severomoravské vodovody
a kanalizace Ostrava a.s.**
28. října 1235/169, Mariánské Hory,
709 00 Ostrava 39


Ing. Lumir Pavelek
vedoucí technického odboru

Přílohy:

- Orientační zakres zařízení v provozování SmVaK Ostrava a.s.

**VOYJÁDŘENÍ O EXISTENCI SÍTĚ ELEKTRONICKÝCH KOMUNIKACÍ
společnosti CETIN a.s.
(„Vyjádření“)**

**A VŠEOBECNÉ PODMÍNKY OCHRANY SÍTĚ ELEKTRONICKÝCH KOMUNIKACÍ
společnosti CETIN a.s.
(„Všeobecné podmínky ochrany SEK“)**

toto Vyjádření a Všeobecné podmínky ochrany SEK je vydané dle ustanovení § 101 zákona č. 127/2005 Sb., o elektronických komunikacích a o změně některých souvisejících zákonů, v platném znění („Zákon o elektronických komunikacích“), a dle ustanovení § 161 zákona č. 183/2006 Sb., o územním plánování a stavebním řádu, v platném znění („Stavební zákon“), a dle příslušných ustanovení zákona č. 89/2012 Sb., občanského zákoníku, v platném znění („Občanský zákoník“)

Číslo jednací: 569212/20

Číslo žádosti: 0120 723 516 („Žádost“)

Název akce („ Stavba “)		Stavební úpravy objektu	
Důvod vydání Vyjádření („ Důvod vyjádření “)		Informace o poloze sítě	
Žadatel	Milada Vlčková		
Stavebník	Milada Vlčková		
Zájmové území	Okres	Nový Jičín	
	Obec	Nový Jičín	
	Kat. území / č. parcely	Žilina u Nového Jičina	
Platnost Vyjádření		6. 3. 2022 („Den konce platnosti Vyjádření“)	

Žadatel Žádosti určil a vyznačil Zájmové území, jakož i určil Důvod Vyjádření.

Na základě určení a vyznačení Zájmového území Žadatelem a na základě určení Důvodu Vyjádření vydává společnost CETIN a.s. následující Vyjádření:

Dojde ke střetu se sítí elektronických komunikací (dále jen „SEK“) společnosti CETIN a.s.

- (I) Na Žadatelem určeném a vyznačeném Zájmovém území se vyskytuje SEK společnosti CETIN a.s.; a
- (II) Stavebník nebo jím pověřená třetí osoba je povinen řídit se Všeobecnými podmínkami ochrany SEK, které jsou nedílnou součástí Vyjádření; a
- (III) pro případ, že bude nezbytné přeložení SEK, zajistí vždy takové přeložení SEK její vlastník, společnost CETIN a.s. Stavebník, který vyvolal překládku SEK je dle ustanovení § 104 odst. 17 Zákona o elektronických komunikacích povinen uhradit společnosti CETIN a.s. veškeré náklady na nezbytné úpravy dotčeného úseku SEK, a to na úrovni stávajícího technického řešení; a
- (IV) pro účely přeložení SEK dle bodu (III) tohoto Vyjádření je Stavebník povinen uzavřít se společností CETIN a.s. Smlouvu o realizaci překládky SEK; a
- (V) Stavebník a/nebo Žadatel není oprávněn užít toto Vyjádření k podání jakékoliv žádosti o vydání jakéhokoliv správního rozhodnutí či jiného rozhodnutí majícího obdobný charakter.

Číslo jednací: 569212/20

Číslo žádosti: 0120 723 516

Vyjádření je platné pouze pro Zájmové území určené a vyznačené Žadatelem, jakož i pro Důvod Vyjádření stanovený a určený Žadatelem v Žádosti.

Vyjádření pozbývá platnosti i) dnem, kdy je Žadatelem a/nebo Stavebníkem použito k podání žádosti o vydání jakéhokoliv správního rozhodnutí či jiného rozhodnutí majícího obdobný charakter a/nebo dnem zahájení jakéhokoliv správního rozhodnutí či jiného rozhodnutí majícího obdobný charakter, ve kterém bylo Vyjádření použito, ii) uplynutím doby platnosti v tomto Vyjádření uvedeného, iii) změnou rozsahu Zájmového území či změnou Důvodu Vyjádření uvedeného v Žádosti a/nebo iv) porušením Všeobecných podmínek ochrany SEK, to vše v závislosti na tom, která ze skutečností rozhodná pro pozbytí platnosti Vyjádření nastane nejdříve.

Společnost CETIN a.s. vydáním tohoto Vyjádření poskytla Žadateli pro Žadatelem určené a vyznačené Zájmové území veškeré informace o SEK dostupné společnosti CETIN a.s. ke dni podání Žádosti.

Ze strany společnosti CETIN a.s. může v některých případech docházet ke zpracování Vašich osobních údajů. Ke zpracování Vašich osobních údajů dochází vždy v souladu s platnými právními předpisy. Konkrétní zásady a podmínky zpracování osobních údajů společnosti CETIN a.s. jsou dostupné na stránce <https://www.cetin.cz/zasady-ochrany-osobnich-udaju>.

V případě dotazů k Vyjádření kontaktujte prosím asistenční linku 238 461 111.

Přílohami Vyjádření jsou:

- *Všeobecné podmínky ochrany SEK*
- *Informace k vytýčení SEK ve vlastnictví společnosti CETIN a.s.*
- *Situační výkres (obsahuje Zájmové území určené a vyznačené Žadatelem a výřezy účelové mapy SEK)*

Vyjádření vydala společnost **CETIN a.s.** dne: 6. 3. 2020.

CETIN a.s.
Českomoravská 2510/19, Libeň
190 00 Praha 9
DIČ: CZ04084063

102

VŠEOBECNÉ PODMÍNKY OCHRANY SÍTĚ ELEKTRONICKÝCH KOMUNIKACÍ společnosti CETIN a.s.

1. PLATNOST VŠEOBECNÝCH PODMÍNEK

- i) Tyto Všeobecné i podmínky ochrany sítě elektronických komunikací (dále jen „VPOSEK“) tvoří součást Vyjádření (jak je tento pojem definován níže v článku 2 VPOSEK).
- ii) V případě rozporu mezi Vyjádřením a těmito VPOSEK mají přednost ustanovení Vyjádření, pokud není těmito VPOSEK stanoveno jinak.

2. DEFINICE

Níže uvedené termíny, jsou-li použity v těchto VPOSEK a uvozeny velkým písmenem, mají následující význam:

„**CETIN**“ znamená CETIN a.s. se sídlem Českomoravská 2510/19, Libeň, 190 00 Praha 9, IČO: 04084063, zapsaná v obchodním rejstříku vedeném Městským soudem v Praze pod spz. B 20623;

„**Den**“ je kalendářní den;

„**Kabelovod**“ podzemní zařízení sestávající se z tělesa Kabelovodu a kabelových komor, sloužící k zatahování kabelů a ochranných trubek;

„**Občanský zákoník**“ znamená zákon č. 89/2012 Sb., občanský zákoník, ve znění pozdějších předpisů;

„**POS**“ je zaměstnanec společnosti CETIN, pověřený ochranou sítě, Karel Dombrovský, tel.: 602 786 457, e-mail: karel.dombrovsky@cetin.cz;

„**Pracovní den**“ znamená Den, který není v České republice dnem pracovního klidu nebo státem uznaným svátkem;

„**Příslušné požadavky**“ znamená jakýkoli a každý příslušný právní předpis, vč. technických norem, nebo normativní právní akt veřejné správy či samosprávy, nebo jakékoli rozhodnutí, povolení, souhlas nebo licenci, včetně podmínek, které s ním souvisí;

„**Překládka**“ je stavba spočívající ve změně trasy vedení SEK ve vlastnictví CETIN nebo přemístění zařízení SEK ve vlastnictví CETIN; Stavebník, který Překládku vyvolal, je dle ustanovení § 104 odst. 17 Zákona o elektronických komunikacích povinen uhradit společnosti CETIN veškeré náklady na nezbytné úpravy dotčeného úseku SEK, a to na úrovni stávajícího technického řešení;

„**SEK**“ je síť elektronických komunikací ve vlastnictví CETIN;

„**Stavba**“ je stavba a/nebo činnosti ve vztahu, k níž bylo vydáno Vyjádření, a je prováděna Stavebníkem a/nebo Žadatelem v souladu s Příslušnými požadavky, povolená příslušným správním rozhodnutím vydaným dle Stavebního zákona;

„**Stavebník**“ je osoba takto označená ve Vyjádření;

„**Stavební zákon**“ je zákon č. 183/2006 Sb., o územním plánování a stavebním řádu;

„**Vyjádření**“ je vyjádření o existenci sítě elektronických komunikací vydané společností CETIN dne 6. 3. 2020 pod č.j. 569212/20;

„**Zájmové území**“ je území označené Žadatelem a/nebo Stavebníkem v Žádosti;

„**Situační výkres**“ je výkres, který je přílohou Vyjádření a obsahuje Zájmové území určené a vyznačené Žadatelem v Žádosti a výřezy účelové mapy SEK;

„**Zákon o elektronických komunikacích**“ je zákon č. 127/2005 Sb., o elektronických komunikacích a o změně některých souvisejících zákonů, ve znění pozdějších předpisů;

„**Žadatel**“ je osoba takto označená ve Vyjádření.

„**Žádost**“ je žádost, kterou Žadatel a/nebo Stavebník požádal CETIN o vydání Vyjádření.

3. PLATNOST A ÚČINNOST VPOSEK

Tyto VPOSEK jsou platné a účinné dnem odeslání Vyjádření na i) adresu elektronické pošty Stavebníka a/nebo Žadatele uvedenou v Žádosti nebo ii) adresu pro doručení prostřednictvím poštovní přepravy uvedenou Stavebníkem a/nebo Žadatelem v Žádosti.

4. OBECNÁ PRÁVA A POVINNOSTI STAVEBNÍKA A/NEBO ŽADATELE

- (i) Stavebník, Žadatel je výslovně srozuměn s tím, že SEK je veřejně prospěšným zařízením, byla zřízena ve veřejném zájmu a je chráněna Příslušnými požadavky.
- (ii) SEK je chráněna ochranným pásmem, jehož rozsah je stanoven (a) ustanovením § 102 Zákona o elektronických komunikacích a/nebo (b) právními předpisy účinnými před Zákonom o elektronických komunikacích, není-li Příslušnými požadavky stanoveno jinak.
- (iii) Stavebník, Žadatel nebo jím pověřená třetí osoba, je povinen při provádění Stavby nebo jiných prací, při odstraňování havárií a projektování staveb, řídit se Příslušnými požadavky, správnou praxí v oboru stavebnictví a technologickými postupy a je povinen učinit veškerá nezbytná opatření vyžadovaná Příslušnými požadavky k ochraně SEK před poškozením. Povinnosti dle tohoto odstavce má Stavebník rovněž ve vztahu k SEK, které se nachází mimo Zájmové území.
- (iv) Při zjištění jakéhokoliv rozporu mezi údaji v Situačním výkresu, který je přílohou Vyjádření a skutečným stavem, je Stavebník a/nebo Žadatel povinen bez zbytečného odkladu, nejpozději Den následující po zjištění takové skutečnosti, zjištěný rozpor oznámit POS.
- (v) Stavebník, Žadatel nebo jím pověřená třetí osoba, je povinen každé poškození či krádež SEK bezodkladně, nejpozději Den následující po zjištění takové skutečnosti, oznámit takovou skutečnost dohledovému centru společnosti CETIN na telefonní číslo +420 238 464 190.
- (vi) Bude-li Stavebník, Žadatel nebo jím pověřená třetí osoba na společnosti CETIN požadovat, aby se jako účastník správního řízení, pro jehož účely bylo toto Vyjádření vydáno, vzdala práva na odvolání proti rozhodnutí vydanému ve správním řízení, je oprávněn kontaktovat POS.

5. POVINNOSTI STAVEBNÍKA PŘI PŘÍPRAVĚ STAVBY

- (i) Při projektování Stavby je Stavebník povinen zajistit, aby projektová dokumentace Stavby (i) zohledňovala veškeré požadavky na ochranu SEK vyplývající z Příslušných požadavků, zejména ze Zákona o elektronických komunikacích a Stavebního zákona, (ii) respektovala správnou praxi v oboru stavebnictví a technologické postupy a (iii) umožňovala, aby i po provedení a umístění Stavby dle takové projektové dokumentace byla společnost CETIN, jako vlastník SEK schopna bez jakýchkoli omezení a překážek provozovat SEK, provádět údržbu a opravy SEK.
- (ii) Nebude-li možné projektovou dokumentaci zajistit některý, byť i jeden z požadavků dle předchozího odstavce (i) a/nebo umístění Stavby by mohlo způsobit, že nebude naplněn některý, byť i jeden z požadavků dle předchozího odstavce (i), vyvolá Stavebník Překládku.
- (iii) Při projektování Stavby, která se nachází nebo je u ní zamýšleno, že se bude nacházet v ochranném pásmu radiových tras společnosti CETIN a překračuje výšku 15 m nad zemským povrchem, a to včetně dočasných objektů zařízení staveniště (jeřáby, konstrukce, atd.) je Stavebník povinen písemně kontaktovat POS za účelem získání konkrétního stanoviska a podmínek k ochraně radiových tras společnosti CETIN a pro určení, zda Stavba vyvolá Překládku. Ochranné pásmo radiových tras v šíři 50m je zakresleno do situačního výkresu, který je součástí tohoto Vyjádření.

VŠEOBECNÉ PODMÍNKY OCHRANY SÍTĚ ELEKTRONICKÝCH KOMUNIKACÍ společnosti CETIN a.s.

- (iv) Pokud se v Zájmovém území nachází podzemní silové vedení (NN) ve vlastnictví společnosti CETIN, je Stavebník povinen ve vztahu k projektové dokumentaci zajistit totéž, co je uvedeno pod písm (i) tohoto článku 5, přičemž platí, že Stavebník vyvolá Překládku v případech uvedených pod písm (ii) tohoto článku 5.
- (v) Stavebník je povinen při projektování Stavby, která je stavbou (a) zařízení silových elektrických sítí (VN, VVN a ZVVN) a/nebo (b) trakčních vedení, provést výpočet či posouzení rušivých vlivů na SEK, zpracovat ochranná opatření, to vše dle a v souladu s Příslušnými požadavky. Stavebník je povinen nejpozději třicet (30) Dnů před podáním žádosti o vydání příslušného správního rozhodnutí k umístění Stavby dle Stavebního zákona předat POS výpočet či posouzení rušivých vlivů na SEK a zpracovaná ochranná opatření.
- (vi) Je-li Stavba v souběhu s Kabelovodem, nebo Kabelovod kříží, je Stavebník povinen nejpozději ke Dni, ke kterému započne se zpracováním projektové dokumentace ke Stavbě, oznámit POS a projednat s POS (a) veškeré případy, kdy trajektorie podvrtní a protlaků budou vedeny ve vzdálenosti menší, než je 1,5 m od Kabelovodu a (b) jakékoliv výkopové práce, které budou nebo by mohly být vedeny v úrovni či pod úrovní Kabelovodu nebo kabelové komory.
- (vii) Je-li Stavba umístěna nebo má být umístěna v blízkosti Kabelovodu, ve vzdálenosti menší, než jsou 2 m nebo kříží-li Stavba Kabelovod ve vzdálenosti menší, než je 0,5 m nad nebo kdekoliv pod Kabelovodem, je Stavebník povinen předložit POS k posouzení zakreslení Stavby v příčných řezech, přičemž do příčného řezu je Stavebník rovněž povinen zakreslit profil kabelové komory.

6. POVINNOSTI STAVEBNÍKA PŘI PROVÁDĚNÍ STAVBY

- (i) Stavebník je před započítím jakýchkoliv zemních prací ve vztahu ke Stavbě povinen vytyčit trasu SEK na terénu dle Příslušných požadavků a dle Stavebního zákona. S vytyčenou trasou SEK je Stavebník povinen seznámit všechny osoby, které budou anebo by mohly zemní práce ve vztahu ke Stavbě provádět. V případě porušení této povinnosti bude Stavebník odpovědný společností CETIN za náklady a škody, které porušením této povinnosti společností CETIN vzniknou a je povinen je společností CETIN uhradit.
- (ii) Pět (5) Pracovních dní před započítím jakýchkoliv prací ve vztahu ke Stavbě je Stavebník povinen oznámit společností CETIN, že zahájí práce či činnosti ve vztahu ke Stavbě. Písemné oznámení dle předchozí věty zašle Stavebník na adresu elektronické pošty POS a bude obsahovat minimálně číslo jednací Vyjádření a kontaktní údaje Stavebníka.
- (iii) Stavebník je povinen zabezpečit a zajistit SEK proti mechanickému poškození, a to zpravidla dočasným umístěním silničních betonových panelů nad kabelovou trasou SEK. Do doby, než je zajištěna a zabezpečena ochrana SEK proti mechanickému poškození, není Stavebník oprávněn přejíždět vozidly nebo stavební mechanizací kabelovou trasu SEK. Při přepravě vysokých nákladů nebo při projíždění stroji, vozidly či mechanizací pod nadzemním vedením SEK je Stavebník povinen prověřit, zda výška nadzemního vedení SEK je dostatečná a umožňuje spolehlivý a bezpečný způsob přepravy nákladu či průjezdu stroji, vozidly či mechanizací.
- (iv) Při provádění zemních prací v blízkosti SEK je Stavebník povinen postupovat tak, aby nedošlo ke změně hloubky uložení nebo prostorového uspořádání SEK. V místech, kde SEK vystupuje ze země do budovy, rozváděče, na sloup apod. je Stavebník povinen vykonávat zemní práce se zvýšenou mírou opatrnosti, výkopové práce v blízkosti sloupů nadzemního vedení SEK je Stavebník povinen provádět v takové vzdálenosti od sloupu nadzemního vedení SEK,

kteřá je dostatečná k tomu, aby nedošlo nebo nemohlo dojít k narušení stability sloupu nadzemního vedení SEK. Stavebník je povinen zajistit, aby jakoukoliv jeho činností nedošlo bez souhlasu a vědomí společnosti CETIN (a) ke změně nivelety terénu, a/nebo (b) k výsadbě trvalých porostů, a/nebo (c) ke změně rozsahu a změně konstrukce zpevněných ploch. Pokud došlo k odkrytí SEK, je Stavebník povinen SEK po celou dobu odkrytí náležitě zabezpečit proti prověšení, poškození a odcizení.

- (v) Zjistí-li Stavebník kdykoliv během provádění prací ve vztahu ke Stavbě jakýkoliv rozpor mezi údaji v projektové dokumentaci a skutečností, je povinen bezodkladně přerušit práce a oznámit zjištěný rozpor na adresu elektronické pošty POS. Stavebník není oprávněn pokračovat v pracích ve vztahu ke Stavbě do doby, než získá písemný souhlas POS s pokračováním prací.
- (vi) Stavebník není bez předchozího písemného souhlasu společnosti CETIN oprávněn manipulovat s kryty kabelových komor, jakkoliv zakrývat vstupy do kabelových komor, a to ani dočasně, vstupovat do kabelových komor, jakkoliv manipulovat s případně odkrytými prvky SEK či s jakýmkoliv jiným zařízením se SEK souvisejícím. Rovněž bez předchozího písemného souhlasu společnosti CETIN není Stavebník oprávněn umístit nad trasou Kabelovodu jakoukoliv jinou síť technické infrastruktury v podélném směru.
- (vii) Byla-li v souladu s Vyjádřením a těmito VPOSEK odkryta SEK je Stavebník povinen tří (3) Pracovní dny před zakrytím SEK písemně oznámit POS zakrytí SEK a vyzvat ho ke kontrole před zakrytím. Oznámení Stavebníka dle předchozí věty musí obsahovat minimálně předpokládaný Den zakrytí, číslo jednací Vyjádření a kontaktní údaje Stavebníka. Stavebník není oprávněn provést zakrytí do doby, než získá písemný souhlas POS se zakrytím.

7. ROZHODNÉ PRÁVO

Vyjádření a VPOSEK se řídí českým právem, zejména Občanským zákoníkem, Zákonem o elektronických komunikacích a Stavebním zákonem. Veškeré spory z Vyjádření či VPOSEK vyplývající budou s konečnou platností řešeny u příslušného soudu České republiky.

8. PÍSEMNÝ STYK

Písemným stykem či pojmem „písemně“ se pro účely Vyjádření a VPOSEK rozumí předání zpráv jedním z těchto způsobů:

- v listinné podobě;
- e-mailovou zprávou se zaručeným elektronickým podpisem dle zák. č. 227/2000 Sb., o elektronickém podpisu a o změně některých dalších zákonů (zákon o elektronickém podpisu), ve znění pozdějších předpisů;

9. ZÁVĚREČNÁ USTANOVENÍ

- (i) Stavebník, Žadatel nebo jím pověřená třetí osoba je počínaje Dnem převzetí Vyjádření povinen užít informace a data uvedená ve Vyjádření pouze a výhradně k účelu, pro který mu byla tato poskytnuta. Stavebník, Žadatel nebo jím pověřená třetí osoba není oprávněn informace a data rozmnožovat, rozšiřovat, pronajímat, půjčovat či jinak umožnit jejich užívání třetí osobou bez předchozího písemného souhlasu společnosti CETIN.
- (ii) Pro případ porušení kterékoliv z povinností Stavebníka, Žadatele nebo jím pověřené třetí osoby, založené Vyjádřením /nebo těmito VPOSEK je Stavebník, Žadatel či jím pověřená třetí osoba odpovědný za veškeré náklady a škody, které společností CETIN vzniknou porušením povinností Stavebníka, Žadatele nebo jím pověřené třetí osoby.

Číslo jednací: 569212/20

Číslo žádosti: 0120 723 516

Informace k vytyčení SEK

V případě požadavku na vytyčení PVSEK společnosti CETIN a.s. se, prosím, obraťte na společnosti uvedené níže.

CETIN a.s. - středisko Morava sever

se sídlem: Českomoravská 2510/19, Libeň, 190 00 Praha 9
IČ: 04084063 DIČ: CZ04084063
kontakt: tel: 238462175 obslužná doba po-pa 7 - 15 hod

CETIN a.s. - středisko Morava sever

se sídlem: Českomoravská 2510/19, Libeň, 190 00 Praha 9
IČ: 04084063 DIČ: CZ04084063
kontakt: tel: 238462489 obslužná doba po-pa 7 - 15 hod

Vegacom, a.s. - výhradní dodavatel společnosti CETIN a.s.

se sídlem: Pohraniční 52/23, 703 00 Ostrava
IČ: 25788680 DIČ: CZ25788680
kontakt: Ing. Lubomír Vařecha, mobil: 725820762, e-mail: varecha@vegacom.cz
Hurníková Hana, mobil: 725820758, e-mail: hurnikova@vegacom.cz

ALPROTEL GROUP, s.r.o.

se sídlem: Dobrá 543 Frýdek-Místek PSČ 739 51
IČ: 25863037 DIČ: CZ25863037
kontakt: Libor Kašperlík, mobil: 602783894, e-mail: kasperlik@alprotel.cz

GIS-STAVINVEX, a.s.

se sídlem: Bučinská 1733, 735 41 Petřvald
IČ: 25163558 DIČ: CZ25163558
kontakt: Ing. Miroslav Žilík, mobil: 731 204 729, tel/fax: 596 541 102, ostrava@gis-stavinvox.cz

Josef Matoušek

se sídlem: Dvorní 766/27, Ostrava-Poruba, PSČ: 708 00
IČ: 75591961 DIČ: 6404090748
kontakt: Josef Matoušek, mobil: 602 516 579, e-mail: matousek1964@seznam.cz

KATES, spol. s r.o.

se sídlem: Důlní 889, 735 35 Horní Suchá
IČ: 47680954 DIČ:
kontakt: Stanislav Knebl, tel.: 596426011, mobil: 736626762, e-mail: knebl.kates@seznam.cz

Milan Kočvara

se sídlem: Osvoboditelů 1200, 742 21 Kopřivnice
IČ: 63341620 DIČ:
kontakt: Milan Kočvara, mobil: 602439837, e-mail: vytyceni@seznam.cz

OPTOMONT, a.s.

se sídlem: Na Najmanské 915, 710 00 Ostrava
IČ: 25355759 DIČ: CZ25355759
kontakt: Bogdan Kaleta, tel.: 558340911, mobil: 721521807, e-mail: bogdan.kaleta@optomont.cz



Číslo jednací: 569212/20

Číslo žádosti: 0120 723 516

Rostislav Ralidiák

se sídlem: Karviná, Čsl.armády 2930/25, PSČ 73301

IČ: 70244090

DIČ: CZ70244090

kontakt: Rostislav Ralidiák, mobil: 602 749 579, e-mail: trasovani@atlas.cz

Sitel, spol. s r.o., oblast Ostrava

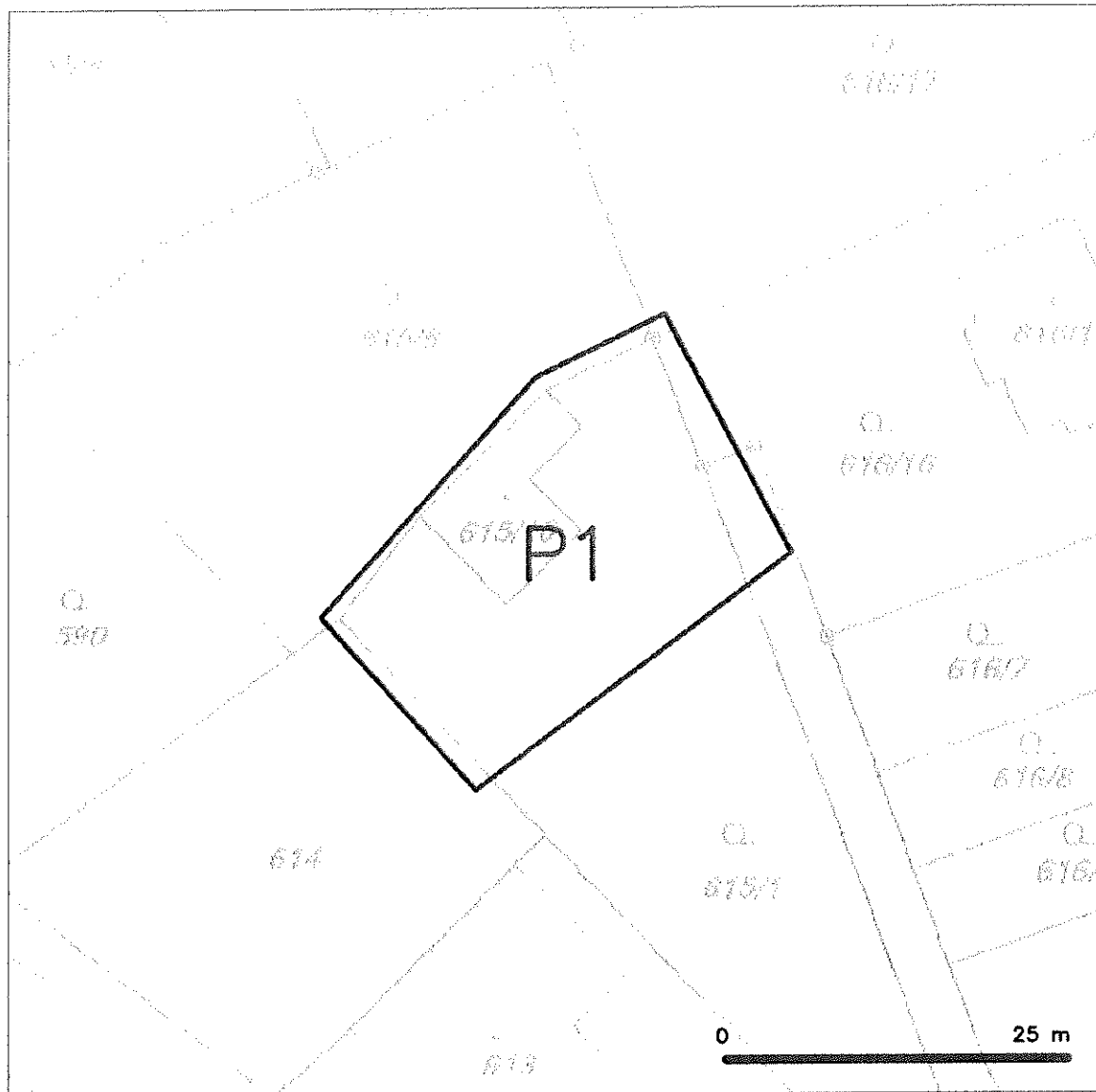
se sídlem: U studia 2253/28, 700 30 Ostrava-Zábřeh

IČ: 44797320

DIČ: CZ 44797320

kontakt: Ing. Jaroslav Solnický, mobil: 724 390 320, e-mail: jsolnický@sitel.cz

SITUAČNÍ VÝKRES - ZÁJMOVÉ ÚZEMÍ



LEGENDA

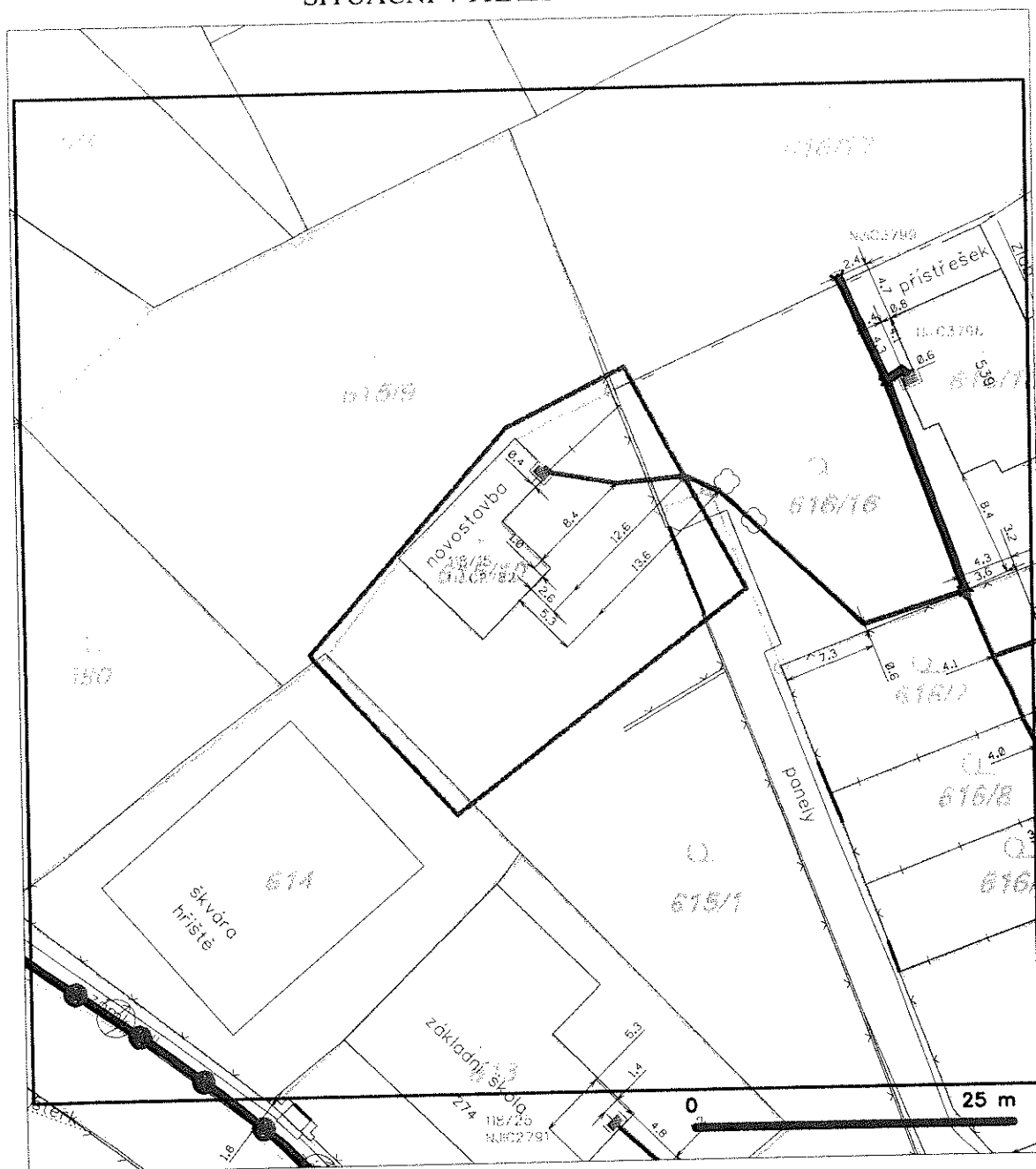
----- hranice zájmového území k vyjádření

Kaif

CETIN a.s.
Českomoravská 2510/19, Libeň
190 00 Praha 9
DIČ: CZ04084063

102

SITUAČNÍ VÝKRES - POLYGON 1



LEGENDA

- hranice zájmového území k vyjádření
- NN přípojka, území s NN přípojkou CETIN
- zaměřený průběh metalického kabelu
- zaměřený průběh optického kabelu, HDPE trubky nebo souběh optického a metalického kabelu
- nezaměřený průběh metalického kabelu
- nadzemní síť cizí

- nezaměřený průběh optického kabelu, HDPE trubky nebo souběh optického a metalického kabelu
- radiové síť, ochranné pásmo radiové síť
- nadzemní síť
- neprovozovaná síť
- podzemní síť cizí
- síť s NN
- ===== kolektor, kabelovod