

MĚSTSKÝ ÚŘAD NOVÝ JIČÍN
ODBOR ÚZEMNÍHO PLÁNOVÁNÍ A STAVEBNÍHO ŘÁDU
ODDĚLENÍ STAVEBNÍHO ŘÁDU
Masarykovo náměstí 1/1, 741 01 Nový Jičín

VÁŠ DOPIS ZN.:

ZE DNE:

NAŠE Č.J.:

ÚPSŘ/5233/2017

SP. ZN.:

83307/2016Pa

VYŘIZUJE:

Passendorferová Hana
oprávněná úřední osoba sl.č.341

TEL.:

556768355

FAX:

556768271

E-MAIL:

passend@novyjicin-town.cz

DATUM:

23.1.2017

DLE ROZDĚLOVNÍKU			
Městský úřad Nový Jičín			
J.:		5299/2017	
Datum (zas)		23-01-2017	
Doručení:		8.	
Zpracovatel:	Počet listů:	Přílohy:	
Spisový znak:	Počet listů:	Počet svazů:	Jiný druh:

ROZHODNUTÍ

ÚZEMNÍ ROZHODNUTÍ O UMÍSTĚNÍ STAVBY

V Ý R O K O V Á Č Á S T:

Městský úřad Nový Jičín, odbor územního plánování a stavebního řádu, oddělení stavebního řádu, jako stavební úřad příslušný podle § 13 odst. 1 písm. c) zákona č. 183/2006 Sb., o územním plánování a stavebním řádu (stavební zákon), ve znění pozdějších změn a doplňků, v územním řízení posoudil podle § 84 až 91 stavebního zákona žádost o vydání rozhodnutí o umístění stavby, kterou dne 28.11.2016 podal(a)

Město Nový Jičín, zastoupeno Ing. Blankou Zagorskou, odbor majetku, rozvoje a investic MěÚ Nový Jičín, IČO 00298212, Masarykovo nám. č.p. 1/1, 741 01 Nový Jičín

(dále jen "žadatel"), a na základě tohoto posouzení rozhodl takto:

Výrok:

Městský úřad Nový Jičín, odbor územního plánování a stavebního řádu, oddělení stavebního řádu (dále jen „stavební úřad“), jako stavební úřad příslušný podle § 13 odst. 1 písm. c) zákona č. 183/2006 Sb., o územním plánování a stavebním řádu (stavební zákon), ve znění pozdějších změn a doplňků (dále jen "stavební zákon"), podle § 79 a 92 stavebního zákona a § 9 vyhlášky č. 503/2006 Sb., o podrobnější úpravě územního rozhodování, územního opatření a stavebního řádu, ve znění pozdějších předpisů

v y d á v á r o z h o d n u t í o u m í s t ě n í s t a v b y

Veřejné osvětlení na ul. Revoluční v Novém Jičíně (dále jen "stavba")

na pozemku parc. č. 103/1, 105/1 v katastrálním území Nový Jičín-Horní Předměstí.

Druh a účel umísťované stavby:

oprava veřejného osvětlení (VO) s napojením na stávající rozvaděče RVO s výměnou 1 pilířového rozvaděče; zemní kabelové vedení je navrženo jako zemní výkop a jako bezvýkopová metoda řízeného protlaku v místě přechodu vedení napříč komunikací - liniová stavba délky kabelového vedení v PE trubce 550m (rozdělení na úseky mezi světelnými body), výměna 17 ks osvětlovacích bodů VO na ul. Revoluční a části ul. Nerudova v Novém Jičíně.

BANKOVNÍ SPOJENÍ

KB, a. s., pobočka Nový Jičín
č.ú.: 19 - 326801 / 0100 (příjmy)
č.ú.: 326801 / 0100 (výdaje)
IČ: 00298212

ÚŘEDNÍ HODINY

Po, St	8.00 – 11.00	12.00 – 17.00 hod.
Út, Čt	8.00 – 11.00	12.00 – 15.00 hod.
Pá	8.00 – 11.00	11.30 – 12.00 hod.

<http://www.novy-jicin.cz>

e-mail: posta@novyjicin-town.cz

e-podatelna: e-podatelna@novyjicin-town.cz

tel. ústředna: +420 556 768 222

fax: +420 556 768 289

Katastrální území a parcelní čísla a druh pozemků podle katastru nemovitostí, na nichž se stavba umísťuje:

- pozemek parc. č. 103/1 (ostatní plocha),
- parc. č. 105/1 (ostatní plocha) v katastrálním území Nový Jičín-Horní Předměstí.

Umístění stavby na pozemku, zejména minimální vzdálenosti od hranic pozemku a sousedních staveb:

- stavba bude umístěna dle výkresu současného stavu území v měřítku katastrální mapy se zakreslením požadovaného umístění stavby, s vyznačením vazeb a vlivů na okolí, zejména vzdáleností od hranic pozemku a sousedních staveb – č.v. C.4.

K umístění stavby byla vydána tato závazná stanoviska:

- koordinované závazné stanovisko MěÚ Nový Jičín, odbor životního prostředí, ze dne 13.10.2016, č.j. OŽP/62809/2016.

Pro další přípravu a realizaci záměru se stanoví tyto podmínky:

1. Stavba bude umístěna na pozemku parc. č. 103/1, 105/1 v katastrálním území Nový Jičín-Horní Předměstí. Stavba bude umístěna v souladu s grafickou přílohou rozhodnutí, která obsahuje výkres současného stavu území v měřítku katastrální mapy se zakreslením stavebního pozemku, požadovaným umístěním stavby, s vyznačením vazeb a vlivů na okolí, zejména vzdáleností od hranic pozemku a sousedních staveb – výkres č. C.4 - příloha č.1 tohoto rozhodnutí.
2. Pro uskutečnění umísťované stavby se jako stavební pozemek vymezují pozemky parc. č. 103/1, 105/1 v katastrálním území Nový Jičín-Horní Předměstí, v rozsahu stavby.
3. Stavba bude provedena podle dokumentace ověřené v územním řízení, kterou v 08/2016 vypracoval Miroslav Sopuch, autorizovaný technik pro techniku prostředí staveb, ČKAIT: 1100581, případné změny nesmí být provedeny bez předchozího povolení stavebního úřadu.
4. Stavba bude prováděna stavebním podnikatelem ve smyslu ust. § 160 stavebního zákona, který při její realizaci zabezpečí odborné vedení provádění stavby stavbyvedoucím.
5. Stavebník oznámí stavebnímu úřadu termín zahájení stavby a název a sídlo stavebního podnikatele, který bude stavbu provádět.
6. Stavebník oznámí stavebnímu úřadu tyto fáze výstavby pro kontrolní prohlídky stavby:
 - Zahájení stavby.
7. Stavba bude dokončena do 2 let ode dne nabytí právní moci tohoto rozhodnutí.
8. Toto rozhodnutí nenahrazuje povolení ke skládkám materiálu na veřejném prostranství.
9. Stavba bude prováděna tak, aby nedošlo k znehodnocení sousedních pozemků a staveb a po ukončení stavby budou veškeré pozemky uvedeny do původního stavu.
10. Investor je povinen vést přehledně stavební deník.
11. Staveniště a celá stavba v době realizace bude řádně zabezpečena proti možným úrazům třetích osob. Stavbou nesmí být ohrožen provoz a bezpečnost provozu na přilehlé komunikaci.
12. Stavebník zajistí vytýčení prostorové polohy stavby subjektem oprávněným zeměměřičem.
13. V průběhu provádění stavby budou respektována příslušná ust. zákona č. 309/2006 Sb., kterým se upravují další požadavky bezpečnosti a ochrany zdraví při práci v pracovněprávních vztazích a o zajištění bezpečnosti a ochrany zdraví při činnosti nebo

poskytování služeb mimo pracovněprávní vztahy (zákon o zajištění dalších podmínek bezpečnosti a ochrany zdraví při práci) v platném znění a Nařízení vlády č. 591/2006 Sb., o bližších minimálních požadavcích na bezpečnost a ochranu zdraví při práci a na staveništích.

14. Před zahájením zemních prací je třeba zajistit u správců sítí vytyčení těchto vedení a zajistit jejich neporušení. Je třeba dodržet vzájemné ochranné vzdálenosti mezi jednotlivými vedeními (včetně přípojek) a dodržovat předpisy pro práci v ochranných pásmech podzemních vedení.
15. Při provádění stavby budou plně respektovány podmínky a stanoviska vlastníků a správců inženýrských sítí a veřejné dopravní infrastruktury a podmínky ze stanovisek a vyjádření dotčených orgánů, která jsou nedílnou součástí tohoto rozhodnutí, zejména:
- koordinované závazné stanovisko MěÚ Nový Jičín odboru ŽP ze dne 13.10.2016, č.j. OŽP/62809/2016;
 - vyjádření Archeologického ústavu AV ČR v Brně ze dne 7.9.2016, zn. ARUB/4932/16;
 - vyjádření vlastníků veřejné technické infrastruktury:
 - Technické služby města Nového Jičína ze dne 9.9.2016, č.j. 62796/16/Pa;
 - Severomoravské vodovody a kanalizace Ostrava, a.s. ze dne 17.10.2016, zn. 9773/V021781/2016/NO;
 - RWE Distribuční služby, s.r.o. Brno ze dne 23.9.2016, zn. 5001372893;
 - ČEZ Distribuce, a.s. Děčín ze dne 16.8.2016, zn. 0100616631;
 - ČEZ Distribuce, a.s. Děčín ze dne 22.9.2016, zn. 1089184669;
 - CETIN, a.s. Praha ze dne 18.8.2016 č.j. 687589/16;
 - CETIN, a.s. Praha ze dne 12.9.2016, zn. 738/16dm;
 - UPC Česká republika s.r.o. Praha ze dne 2.9.2016, č. E015997/16;
 - NJNet s.r.o. Nový Jičín ze dne 7.9.2016, č.j. 54/16;
 - Veolia Energie ČR, a.s. Ostrava ze dne 13.9.2016 č.j.: Sk-1130916-3.

Účastníci řízení, na něž se vztahuje rozhodnutí správního orgánu (§ 27 odst. 1 zákona č. 500/2004 Sb., správní řád, ve znění pozdějších změn a doplňků (dále jen „správní řád“)):

Město Nový Jičín, IČO 298212, Masarykovo nám. č.p. 1/1, 741 01 Nový Jičín.

ODŮVODNĚNÍ:

Dne 28.11.2016 podal žadatel žádost o vydání rozhodnutí o umístění stavby.

Uvedeným dnem bylo zahájeno územní řízení.

Stavební úřad oznámil opatřením ze dne 12.12.2016 zahájení územního řízení známým účastníkům řízení a dotčeným orgánům, ve kterém upustil od ohledání na místě a ústního jednání, protože mu jsou dobře známy poměry v území a žádost poskytuje dostatečný podklad pro posouzení záměru. V oznámení stavební úřad upozornil, že dotčené orgány mohou uplatnit závazná stanoviska a účastníci řízení své námitky, popřípadě důkazy do 15 dnů od doručení tohoto oznámení, a že k později uplatněným závazným stanoviskům, námitkám, popřípadě důkazům nebude přihlédnuto.

Stavební úřad, současně s oznámením o zahájení územního řízení, v souladu s ustanovením § 36 odst. 3 správního řádu, dává účastníkům řízení možnost seznámit se před vydáním rozhodnutí s jeho podklady s tím, že tak mohou učinit 16. – 20. den od doručení oznámení o zahájení územního řízení.

Jako účastníci řízení byli pojati ve smyslu § 85 stavebního zákona:

- žadatel:
 - Město Nový Jičín, zastoupeno Ing. Blankou Zagorskou, odbor majetku, rozvoje a investic MěÚ Nový Jičín, Masarykovo nám. č.p. 1/1, 741 01 Nový Jičín;

- obec, na jejímž území má být požadovaný záměr uskutečněn: Město Nový Jičín;
- vlastník pozemku nebo stavby, na kterých má být požadovaný záměr uskutečněn, není-li sám žadatelem, nebo ten, kdo má jiné věcné právo k tomuto pozemku nebo stavbě: ///
- vlastníci a správci inženýrských sítí: – Severomoravské vodovody a kanalizace Ostrava a.s., 28. října č.p. 1235/169, 709 00 Ostrava, ČEZ Distribuce, a. s., Teplická č.p. 874/8, 405 02 Děčín, GridServices,s.r.o., Plynárenská č.p. 499/1, 602 00 Brno, Česká telekomunikační infrastruktura a.s., Olšanská č.p. 2681/6, 130 00 Praha, Technické služby města Nového Jičína, Suvorovova č.p. 909/114, 741 01 Nový Jičín, UPC Česká republika, s.r.o., Závišova č.p. 502/5, 140 00 Praha, NJNet s.r.o., Msgr. Šrámka č.p. 1119/26, 741 01 Nový Jičín, Veolia Energie ČR, a.s., 28. října č.p. 3337/7, 702 00 Ostrava;
- osoby, jejichž vlastnické nebo jiné věcné právo k sousedním stavbám anebo sousedním pozemkům nebo stavbám na nich může být územním rozhodnutím přímo dotčeno: vlastníci sousedního pozemku parc. č. st. p. 1593, 1594, 1595, 1596, 1597, 1598, 1599, 1600, parc. č. 101/1, 101/2, 103/2, 103/3, 673/13, 673/14, 673/15 v katastrálním území Nový Jičín-Horní Předměstí a staveb na nich.

Za účastníky řízení byli pojeti pouze vlastníci sousedních pozemků a staveb, kteří mají společnou hranici s pozemky, které jsou předmětem rozhodnutí o umístění stavby. Vlastníci vzdálenějších sousedních pozemků a staveb nebyli za účastníky řízení pojeti, protože jejich práva stavbou nemohou být přímo dotčena a to jednak z důvodu velké vzdálenosti těchto sousedních pozemků a staveb od stavby povolované a také z důvodu rozsahu povolované stavby.

Podle § 90 stavebního zákona v územním řízení stavební úřad posuzuje, zda je záměr stavebníka v souladu:

- s vydanou územně plánovací dokumentací
- s cíli a úkoly územního plánování, zejména s charakterem území, s požadavky na ochranu architektonických a urbanistických hodnot v území
- s požadavky tohoto zákona a jeho prováděcích právních předpisů, zejména s obecnými požadavky na využívání území
- s požadavky na veřejnou dopravní a technickou infrastrukturu
- s požadavky zvláštních právních předpisů a se stanovisky dotčených orgánů podle zvláštních právních předpisů, popřípadě s výsledkem řešení rozporů a s ochranou práv a právem chráněných zájmů účastníků řízení.

Soulad záměru s vydanou územně plánovací dokumentací:

Pro každé rozhodování v území je závazným podkladem platná územně plánovací dokumentace. Podle Územního plánu Nový Jičín, vydaného formou opatření obecné povahy č.j.: 60793/2009, který nabyl účinnosti dne 1. 10. 2009, ve znění Změny č. 1 vydané opatřením obecné povahy č.j. 63719/2012 a účinné od 16.10. 2012 a ve znění Změny č. 2 vydané opatřením obecné povahy č.j. 86362/2012 a účinné od 18.1. 2013, ve znění Změny č. 3 vydané opatřením obecné povahy č.j. 43328/2015 a účinné od 22.7.2015 a ve znění Změny č. 4 vydané opatřením obecné povahy č.j. 79071/2016 a účinné od 30.11.2016 jsou předmětné pozemky parc. č. 103/1, 105/1 v katastrálním území Nový Jičín-Horní Předměstí součástí zastavěného území - plochy DS (dopravní infrastruktura – silniční), plochy BH (bydlení hromadné v bytových domech), plochy ZV (zeleň – na veřejných prostranstvích). Ve všech těchto plochách je realizace staveb nezbytné obslužné a veřejné technické infrastruktury přípustná.

Soulad záměru s cíli a úkoly územního plánování, zejména s charakterem území, s požadavky na ochranu architektonických a urbanistických hodnot v území:

Pro využití jednotlivých ploch jsou územním plánem stanoveny podmínky, ze kterých vyplývá, že stavba je s využitím výše uvedených ploch v souladu – ve všech uvedených plochách je jako

využití přípustné uvedena nezbytná veřejná dopravní a technická infrastruktura. Na základě těchto skutečností stavební úřad dospěl k závěru, že záměr je v souladu s cíli a úkoly územního plánování, zejména s charakterem území, s požadavky na ochranu architektonických a urbanistických hodnot v území.

Soulad s požadavky tohoto zákona a jeho prováděcích právních předpisů, zejména s obecnými požadavky na využívání území:

Prováděcím právním předpisem k stavebnímu zákonu, který se vztahuje na stavbu je vyhláška č. 501/2006 Sb., o obecných požadavcích na využívání území, ve znění pozdějších změn a doplňků (dále jen „vyhláška o požadavcích na využívání území“), vyhláška č. 268/2009 Sb., o technických požadavcích na stavby. Záměr je v souladu s požadavky stavebního zákona a jeho prováděcích předpisů, zejména s ustanovením § 10, § 20, § 23 a § 24 odst.1) vyhlášky o požadavcích na využívání území.

Soulad s požadavky na veřejnou dopravní a technickou infrastrukturu:

Stavba nevyžaduje nové nároky na dopravní infrastrukturu a technickou infrastrukturu. Nově umístované vedení se napojuje na stávající vedení veřejného osvětlení.

Soulad s požadavky zvláštních právních předpisů a se stanovisky dotčených orgánů podle zvláštních právních předpisů, popřípadě s výsledkem řešení rozporů a s ochranou práv a právem chráněných zájmů účastníků řízení:

Stavebník k žádosti doložil vyjádření a stanoviska správců a vlastníků veřejné technické infrastruktury, ze kterých vyplývá, že stavbou dojde k dotčení jejich zařízení, ale současně vydali souhlas se stavbou za podmínek uvedených ve svých vyjádřeních. Tyto podmínky z vyjádření správců a vlastníků inženýrských sítí, předložených k návrhu na vydání územního rozhodnutí o umístění stavby byly zapracovány do podmínek pro umístění stavby a dokumentace stavby je respektuje.

K záměru bylo vydáno souhlasné koordinované závazné stanovisko MěÚ Nový Jičín odboru ŽP. Stanoviska dotčených správních orgánů vyžadovaná zvláštními předpisy jsou zapracována do podmínek územního rozhodnutí. Stavební úřad z předložených podkladů dotčených orgánů nezjistil, že by záměr žadatele byl s nimi v rozporu.

Stavební úřad posoudil, že předložený záměr je v souladu s požadavky zvláštních právních předpisů a se stanovisky dotčených orgánů podle zvláštních právních předpisů, s požadavky stavebního zákona a souvisejících prováděcích vyhlášek.

K žádosti byla předložena tato vyjádření a závazná stanoviska:

- koordinované závazné stanovisko MěÚ Nový Jičín odboru ŽP ze dne 13.10.2016, č.j. OŽP/62809/2016;
- vyjádření Archeologického ústavu AV ČR v Brně ze dne 7.9.2016, zn. ARUB/4932/16;
- vyjádření vlastníků veřejné technické infrastruktury:
 - Technické služby města Nového Jičína ze dne 9.9.2016, č.j. 62796/16/Pa;
 - Severomoravské vodovody a kanalizace Ostrava, a.s. ze dne 17.10.2016, zn. 9773/V021781/2016/NO;
 - RWE Distribuční služby, s.r.o. Brno ze dne 23.9.2016, zn. 5001372893;
 - ČEZ Distribuce, a.s. Děčín ze dne 16.8.2016, zn. 0100616631;
 - ČEZ Distribuce, a.s. Děčín ze dne 22.9.2016, zn. 1089184669;
 - ČEZ ICT Services, a.s. Praha ze dne 4.9.2015, zn. 0200356245;
 - CETIN, a.s. Praha ze dne 18.8.2016 č.j. 687589/16;
 - CETIN, a.s. Praha ze dne 12.9.2016, zn. 738/16dm;
 - UPC Česká republika s.r.o. Praha ze dne 2.9.2016, č. E015997/16;
 - NJNet s.r.o. Nový Jičín ze dne 7.9.2016, č.j. 54/16;
 - Veolia Energie ČR, a.s. Ostrava ze dne 13.9.2016 č.j.: Sk-1130916-3;
 - T-Mobile Czech Republic a.s. Praha ze dne 18.8.2016 zn. E23257/16;

- České Radiokomunikace a.s. Praha ze dne 25.9.2016, zn. UPTS/OS/153623/2016;
- Vodafone Czech Republic a.s. Praha ze dne 19.8.2016, zn. MW000004832614534.

Vypořádání s návrhy a námitkami účastníků: Účastníci neuplatnili návrhy a námitky.

Vypořádání s vyjádřeními účastníků k podkladům rozhodnutí: Účastníci se k podkladům rozhodnutí nevyjádřili.

Stavební úřad rozhodl, jak je uvedeno ve výroku rozhodnutí, za použití ustanovení právních předpisů ve výroku uvedených.

V souladu s ustanovením § 69 odst. 2 správního řádu stavební úřad tímto uvádí jména a příjmení všech účastníků řízení:

Město Nový Jičín, zastoupeno Ing. Blankou Zagorskou, odbor majetku, rozvoje a investic MěÚ Nový Jičín, Masarykovo nám. č.p. 1/1, 741 01 Nový Jičín, Severomoravské vodovody a kanalizace Ostrava a.s., 28. října č.p. 1235/169, 709 00 Ostrava, ČEZ Distribuce, a. s., Teplická č.p. 874/8, 405 02 Děčín, GridServices, s.r.o., Plynárenská č.p. 499/1, 602 00 Brno, Česká telekomunikační infrastruktura a.s., Olšanská č.p. 2681/6, 130 00 Praha, Technické služby města Nového Jičína, Suvorovova č.p. 909/114, 741 01 Nový Jičín, UPC Česká republika, s.r.o., Závěšova č.p. 502/5, 140 00 Praha, NJNet s.r.o., Msgr. Šrámka č.p. 1119/26, 741 01 Nový Jičín, Veolia Energie ČR, a.s., 28. října č.p. 3337/7, 702 00 Ostrava; vlastníci sousedního pozemku č. st. p. 1593, 1594, 1595, 1596, 1597, 1598, 1599, 1600, parc. č. 101/1, 101/2, 103/2, 103/3, 673/13, 673/14, 673/15 v katastrálním území Nový Jičín-Horní Předměstí a staveb na nich.

POUČENÍ ÚČASTNÍKŮ:

Proti tomuto rozhodnutí mohou účastníci řízení podat odvolání ve lhůtě 15 dnů ode dne jeho oznámení. O odvolání rozhoduje Krajský úřad Moravskoslezského kraje, odbor územního plánování, stavebního řádu a kultury, 28. října 117, 702 18 Ostrava.

Odvolání se podává u Městského úřadu Nový Jičín, odboru územního plánování a stavebního řádu, Masarykovo náměstí 1, 741 01 Nový Jičín.

Odvolání se podává s potřebným počtem stejnopisů tak, aby jeden stejnopis zůstal správnímu orgánu a aby každý účastník dostal jeden stejnopis. Nepodá-li účastník potřebný počet stejnopisů, vyhotoví je správní orgán na náklady účastníka.

Odvoláním lze napadnout výrokovou část rozhodnutí, jednotlivý výrok nebo jeho vedlejší ustanovení. Odvolání jen proti odůvodnění rozhodnutí je nepřipustné.

Stavební úřad po právní moci rozhodnutí předá ověřenou dokumentaci žadateli, případně obecnímu úřadu, jehož územního obvodu se umístění stavby týká, není-li sám stavebním úřadem, popřípadě též speciálnímu stavebnímu úřadu.

Rozhodnutí má podle § 93 odst. 1 stavebního zákona platnost 2 roky. Podmínky rozhodnutí o umístění stavby platí po dobu trvání stavby či zařízení, nedošlo-li z povahy věci k jejich konzumaci.

Poplatek:


Správní poplatek podle zákona č. 634/2004 Sb., o správních poplatcích, ve znění pozdějších předpisů se nevyměňuje.

Přílohy:

situační výkres předmětu územního řízení – č.v. C.4 – příloha č.1

- koordinované závazné stanovisko MěÚ Nový Jičín odboru ŽP ze dne 13.10.2016, č.j. OŽP/62809/2016 – příloha č. 2;

- vyjádření Archeologického ústavu AV ČR v Brně ze dne 7.9.2016, zn. ARUB/4932/16 – příloha č.3;
- vyjádření vlastníků veřejné technické infrastruktury:
 - Technické služby města Nového Jičína ze dne 9.9.2016, č.j. 62796/16/Pa – příloha č.4;
 - Severomoravské vodovody a kanalizace Ostrava, a.s. ze dne 17.10.2016, zn. 9773/V021781/2016/NO – příloha č.5;
 - RWE Distribuční služby, s.r.o. Brno ze dne 23.9.2016, zn. 5001372893 – příloha č.6;
 - ČEZ Distribuce, a.s. Děčín ze dne 16.8.2016, zn. 0100616631 – příloha č.7;
 - ČEZ Distribuce, a.s. Děčín ze dne 22.9.2016, zn. 1089184669 – příloha č. 8;
 - CETIN, a.s. Praha ze dne 18.8.2016 č.j. 687589/16 – příloha č. 9;
 - CETIN, a.s. Praha ze dne 12.9.2016, zn. 738/16dm – příloha č. 10;
 - UPC Česká republika s.r.o. Praha ze dne 2.9.2016, č. E015997/16 – příloha č. 11;
 - NJNet s.r.o. Nový Jičín ze dne 7.9.2016, č.j. 54/16 – příloha č. 12;
 - Veolia Energie ČR, a.s. Ostrava ze dne 13.9.2016 č.j.: Sk-1130916-3 – příloha č.13

Hana Passendorferová 
oprávněná úřední osoba sl.č.341



"Otisk úředního razítka"

Obdrží:

1. Účastníci řízení podle § 85 odst. 1 a § 85 odst. 2 písm.a) stavebního zákona (doporučeně do vlastních rukou):

1.1 žadatel: Město Nový Jičín, zastoupeno Ing.Blankou Zagorskou, odbor majetku, rozvoje a investic MěÚ Nový Jičín, Masarykovo nám. č.p. 1/1, 741 01 Nový Jičín 1;

1.2 obec, na jejímž území má být požadovaný záměr uskutečněn: Město Nový Jičín;

1.3 vlastník pozemku nebo stavby, na kterých má být požadovaný záměr uskutečněn, není-li sám žadatelem nebo ten, kdo má jiné věcné právo k tomuto pozemku nebo stavbě na pozemcích parc. 103/1, 105/1 v katastrálním území Nový Jičín-Horní Předměstí; správci a vlastníci technické infrastruktury dotčené stavbou:

2. Severomoravské vodovody a kanalizace Ostrava a.s., IDDS: 4xff9pv
3. ČEZ Distribuce, a. s., IDDS: v95uqfy
4. GridServices,s.r.o., IDDS: jnnyjs6
5. Česká telekomunikační infrastruktura a.s., IDDS: qa7425t
6. Technické služby města Nového Jičína, Suvorovova č.p. 909/114, 741 01 Nový Jičín 1
7. UPC Česká republika, s.r.o., IDDS: 4hds44f
8. NJNet s.r.o., IDDS: nq3qc8e
9. Veolia Energie ČR, a.s., IDDS: zepcdvg

2. Účastníci řízení podle § 85 odst. 2 písm.b) stavebního zákona (veřejnou vyhláškou):

2.1 osoby, jejichž vlastnické nebo jiné věcné právo k sousedním stavbám anebo sousedním pozemkům nebo stavbám na nich může být územním rozhodnutím přímo dotčeno – jedná se o vlastníky pozemků parcela č. 1593, 1594, 1595, 1596, 1597, 1598, 1599, 1600, 673/13, 673/14, 673/15, 101/1, 101/2, 103/3, 103/2 katastrálním území Nový Jičín-Horní Předměstí a staveb na nich;

Dotčené správní orgány:

10. Městský úřad Nový Jičín, OŽP, odd. vodního hospodářství, odd. ochrany přírody, lesnictví a myslivosti, odd. odpadů, ochrany ovzduší a ZPF

Na vědomí:

11. Archeologický ústav AV ČR, Brno, v. v. i., v.v.i, IDDS: xnjf5zy

12. Městský úřad Nový Jičín, KaÚ (**správce úřední desky**)

Podle § 87 stavebního zákona se tato písemnost účastníkům řízení uvedeným v § 85 odst. 1 a v § 85 odst. 2 písm. a) stavebního zákona a dotčeným správním orgánům doručuje jednotlivě.

Podle § 87 stavebního zákona se tato písemnost účastníkům řízení uvedeným v § 85 odst. 2 písm. a) stavebního zákona doručuje veřejnou vyhláškou dle ustanovení § 25 odst. 2 správního řádu tak, že se vyvěsí na úřední desce správního orgánu, který písemnost doručuje, tj. na úřední desce Městského úřadu Nový Jičín. Podle § 25 odst. 3 správního řádu dnem vyvěšení je den vyvěšení na úřední desce Městského úřadu Nový Jičín.

Písemnost se zveřejní též způsobem umožňujícím dálkový přístup. Patnáctým dnem po vyvěšení na úřední desce Městského úřadu Nový Jičín a zveřejněním na webových stránkách Městského úřadu Nový Jičín, elektronické desce městského úřadu, se písemnost považuje za doručenou.

Městský úřad Nový Jičín

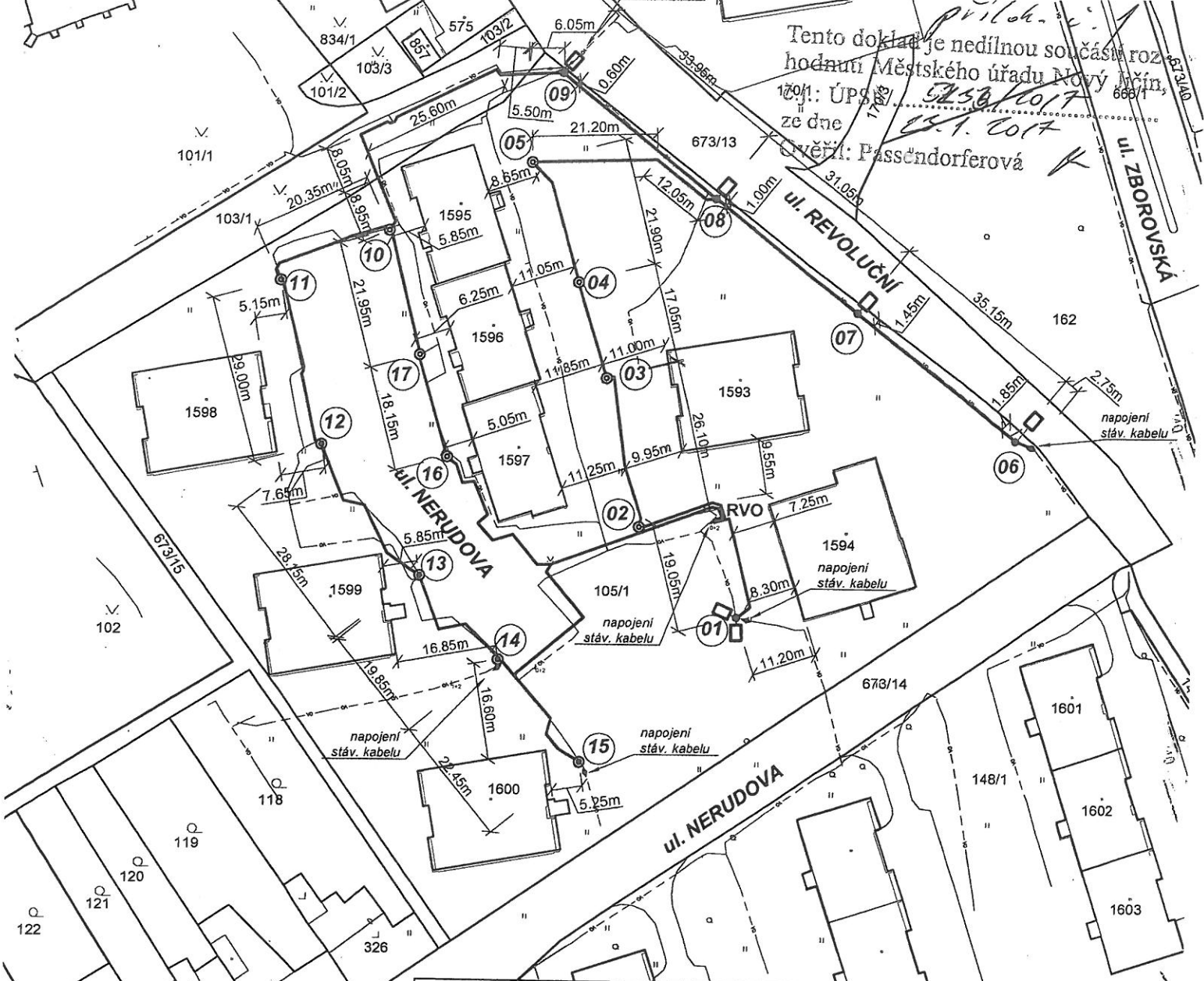
Vyvěšeno dne:

Sňato dne:

a současně zveřejněno na elektronické desce Městského úřadu Nový Jičín.

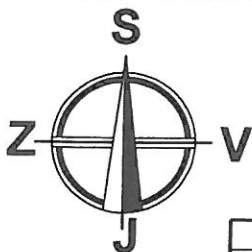
Podpis a razítko oprávněné osoby, která potvrzuje vyvěšení, sejmutí a zveřejnění způsobem umožňujícím dálkový přístup.

Tento doklad je nedílnou součástí roz
hodnutí Městského úřadu Nový Jičín,
170/1: ÚPS 5753/1017
ze dne 15.7.2017
Ověřil: Passendorferová



Legenda navrhované zařízení sítě:

	Projektovaný kabel veřejného osvětlení
	LED diodové svítidlo 1x30W na jednoramenném výložníku dl.2,5m (na dvouarmenném výložníku)
	LED diodové svítidlo 1x30W na výložníku délky 3,0m na ocelovém stožáru
	Ocelový stožár B 8 nový pro VO
	Výbojkové svítidlo SHC 1x70W (ELBA S-70W, barva černá, rozptylová mřížka s krytem čířm) na sklopném stožáru s manžetou (SML5...profil dříku kruhový)
	Výbojkové svítidlo SHC 1x70W (ELBA S-70W, barva černá, rozptylová mřížka s krytem čířm) na ocelový stožár BM 5 Zn s manžetouprofil dříku kruhový
	Výměna rozvaděče veřejného osvětlení za nový
	Stávající zemní vedení veřejného osvětlení



Hlavní projektant	Zodpovědný projektant	Vypracoval	Kreslil	
Sopuch Miroslav	Sopuch Miroslav	Sopuch Miroslav	Hezinová Eliška	
Investor Město Nový Jičín; IČO 00298212				
Masarykovo nám. č. 1, 741 01 Nový Jičín				
Stupeň PD Dokumentace pro územní řízení				
AKCE: Veřejné osvětlení na ul. Revoluční v Novém Jičíně k.ú. Nový Jičín Horní předměstí				
C. Situační výkresy				
Název výkresu: Situace katastrální				
Miroslav Sopuch; IČO: 13017101 Bratři Jaroškové 778/17, Nový Jičín 741 01 Projekční kancelář Trčicova 1386/19, Nový Jičín 741 01 Tel. 556 720 027, 606 707 601, E-mail: posta@misa.cz		Č. autorizace	A752/16MS	2 Číslo kopie:
		Číslo zakázky	00816P	
		Datum	08/2016	
		Formát	1 x A4	
Měřítko	1 : 1000	Číslo výkresu	C.4	

MĚSTSKÝ ÚŘAD NOVÝ JIČÍN

Odbor životního prostředí

Masarykovo náměstí 1/1, 741 01 Nový Jičín

tento doklad je nedílnou součástí rozhodnutí Městského úřadu Nový Jičín
ÚPSK/5258/2017
ze dne 23.1.2017

Ověřil: Passendorferová

VÁŠ DOPIS ZN:

ZE DNE:

8.9.2016

ČÍSLO JEDNACÍ:

OŽP/62809/2016

SPIS. ZNAČKA:

62809/2016

VYŘIZUJE:

Ivana Boková

TELEFON:

556768265

MOBIL:

E-MAIL:

ibokova@novyjicin-town.cz

DATUM:

13.10.2016

MIROSLAV SOPUCH - MISA

Trlicova 1588/61

741 01 NOVÝ JIČÍN 1

Veřejné osvětlení na ul. Revoluční v Novém Jičíně - koordinované závazné stanovisko

Městský úřad Nový Jičín ve smyslu §4, odst.2 a odst.7 zák.č.183/2006 Sb. o územním řízení a stavebním řádu (stavební zákon) ve znění pozdějších předpisů a na základě žádosti ze dne 8.9.2016 vydává

souhlasné koordinované závazné stanovisko

pro záměr Veřejné osvětlení na ul. Revoluční v Novém Jičíně
na parc.č. 105/1, 103/1 v k.ú. Nový Jičín – Horní Předměstí

k dokumentaci zpracované firmou: Miroslav Sopuch – MISA, Nový Jičín
ze dne : 9/2016

pro účel : územní rozhodnutí
pro žadatele: MIROSLAV SOPUCH - MISA, Trlicova 1588/61, 741 01 NOVÝ JIČÍN 1

za předpokladu respektování dílčích stanovisek:

1. Odpadové hospodářství (referent veřejné správy Mgr. Marta Kiššová)

Městský úřad Nový Jičín, odbor životního prostředí (dále jen "městský úřad"), jako věcně a místně příslušný správní orgán podle § 61 odst. 1 písm. c) zákona č. 128/2000 Sb., o obcích (obecní zřízení), ve znění pozdějších předpisů, § 11 odst. 1 zákona č. 500/2004 Sb., správní řád, ve znění pozdějších předpisů (dále jen "správní řád"), § 79 odst. 4 písm. b) a odst. 6 zákona č. 185/2001 Sb., o odpadech a o změně některých dalších zákonů, ve znění pozdějších předpisů (dále jen "zákon o odpadech") na základě žádosti ze dne 8. 9. 2016, o vyjádření k územnímu řízení z hlediska nakládání s odpady pro účely stavby "Veřejné osvětlení na ul. Revoluční v Novém Jičíně" umístěné na pozemku parc. č. 105/1 a 103/1 v k. ú. Nový Jičín – Horní Předměstí (dále též jen "záměr"):

souhlasí s umístěním a provedením záměru dle předložené dokumentace.

Odůvodnění

Městský úřad obdržel uvedenou žádost o vyjádření z hlediska nakládání s odpady pro účely záměru v zájmu žadatele. Městský úřad při posuzování předmětné žádosti postupoval především podle § 79 odst. 5 zákona o odpadech. Vydání žádaného vyjádření jako stanoviska představuje postup správního orgánu podle části čtvrté správního řádu.

Dle § 79 odst. 5 zákona o odpadech posuzuje městský úřad žádost z hlediska jejího souladu s povinnostmi vyplývajícími z tohoto zákona a prováděcích právních předpisů. Toto stanovisko nenahrazuje souhlasy vydávané podle uvedeného zákona.

BANKOVNÍ SPOJENÍ

KB a. s. pobočka Nový Jičín

č. ú. 19 - 326801 / 0100

(příjmy)

č. ú. 326801 / 0100 (výdaje)

IČ 00298212

ÚŘEDNÍ DNY A HODINY

po.st 8.00 – 17.00 hod.

út.čt 8.00 – 15.00 hod.

pá 8.00 – 12.00 hod.

čtvrtek - pro předem ohlášené návštěvy

pátek - jen pro bezodkladná podání a platby

od 11.00 – do 12.00 hod. – provoz částečně omezen (přestávka)

<http://www.novy-jicin.cz>

e-mail: posta@novyjicin-town.cz

e-podatelna: e-podatelna@novyjicin-town.cz

tel. ústředna: 556 768 222

fax: 556 768 289

Z předložené dokumentace k záměru, městský úřad zjistil, že odpady vzniklé při předmětné stavební činnosti budou řádně separovány, využívány, zneškodňovány a předávány oprávněným osobám. Z hlediska nakládání s odpady upozorňujeme, že v případě dodavatelských prací je třeba ve smlouvách upravit, kdo bude původcem vznikajících odpadů. Uskutečněním záměru při dodržení zmíněné dokumentace nejsou ohroženy zájmy chráněné zákonem o odpadech a jeho prováděcími předpisy.

Závěr: Záměr lze realizovat.

2. Ochrana ovzduší (referent veřejné správy Ing. Eva Bártková)

Vzhledem k tomu, že podle předložené dokumentace není součástí záměru nový stacionární zdroj znečišťování ovzduší a záměr neovlivní zájmy ochrany ovzduší, jejichž posuzování dle zákona o ochraně ovzduší přísluší zdejšímu úřadu, nemá orgán ochrany ovzduší zdejšího úřadu k jeho realizaci připomínky.

Závěr: Z hlediska zákona o ochraně ovzduší zdejší orgán ochrany ovzduší v dané věci závazné stanovisko nevydává.

3. Ochrana zemědělského půdního fondu (ZPF) (referent veřejné správy Ing. Danuše Rybářová)

Záměr řeší veřejné osvětlení na ulici Revoluční v Novém Jičíně na pozemcích parc. č. 105/1 a 103/1 (ostatní plocha) v k.ú. Nový Jičín – Horní předměstí.

Závěr: Městský úřad Nový Jičín, odbor životního prostředí, jako příslušný orgán ochrany zemědělského půdního fondu podle § 61 odst. 1 písm. c) a § 66 zákona č. 128/2000 Sb., o obcích ve znění pozdějších předpisů a dle § 15 zák. č. 334/1992 Sb., o ochraně ZPF ve znění pozdějších předpisů (dále jen „zákon o ochraně ZPF“) sděluje dle § 154 zák. č. 500/2004 Sb., ve znění pozdějších předpisů (správní řád), že záměrem nejsou dotčeny zájmy chráněné zákonem o ochraně ZPF.

4. Orgán ochrany přírody (referent veřejné správy Ing. Hana Hůlová)

Městský úřad Nový Jičín, odbor životního prostředí jako orgán ochrany přírody věcně a místně příslušný podle § 61 odst. 1 písm. c) zákona č. 128/2000 Sb., o obcích, ve znění pozdějších předpisů (obecní zřízení), § 10, 11 odst. 1 zákona č. 500/2004 Sb., správní řád, ve znění pozdějších předpisů (správní řád), § 75 odst. 1 písm. c) a § 77 odst. 1 písm. j) zákona č. 114/1992 Sb., o ochraně přírody a krajiny (v platném znění, dále jen „zákon“), na základě podané žádosti ze dne 6.9.2016, předložených a doplněných podkladových materiálů a po vyhodnocení záměru z hlediska zájmů ochrany přírody a krajiny uděluje tímto k věci ve vztahu k ochraně krajinného rázu ve smyslu ustanovení § 12 odst. 2 zákona

souhlasné závazné stanovisko.

Podmínka:

1. Při přípravě a realizaci stavby musí být dodržena zákonná ochrana dřevin rostoucích mimo les a respektována norma ČSN „Technologie vegetačních úprav v krajině - ochrana stromů, porostů a vegetačních ploch při stavebních činnostech“, tak aby nedošlo k poškození nebo zničení dřevin rostoucích na dotčených nebo sousedících pozemcích.
2. Práce plánované v kořenových zónách vzrostlých stromů je nezbytné předem projednat se správcem městské zeleně, který může stanovit podmínky provedení prací, případně pro zajištění ochrany usměrnit trasu vedení.

Odůvodnění:

Na základě konfrontace připravovaného záměru, kterým je veřejné osvětlení (výměna - oprava, rekonstrukce stávajícího nevyhovujícího rozvodu) na ulici Revoluční v Novém Jičíně na pozemcích parc. č. 105/1, 103/1 (ostatní plocha - zeleň) v k.ú. Nový Jičín - Horní Předměstí, s podkladovými materiály, které jsou orgánu ochrany přírody pro posouzení věci k dispozici, a po vyhodnocení vlivu záměru na zájmy chráněné citovaným zákonem bylo zjištěno, že realizací záměru v zastavěném území v souladu s předloženým návrhem a při dodržení ochrany dřevin nebude snížena (negativně ovlivněna) přírodní a estetická hodnota krajinného rázu jako dochované přírodní, kulturní a historické charakteristiky daného místa a oblasti.

Nepříznivé dotčení dalších zákonných zájmů v působnosti zdejšího orgánu ochrany přírody (mj. ekologicko-stabilizační funkce významných krajinných prvků, obecné druhové ochrany rostlin a živočichů, památných stromů, územního systému ekologické stability krajiny na lokální úrovni) se v souvislosti se záměrem nepředpokládá.

Závěr:

Záměr lze realizovat za předpokladu respektování stanovené podmínky k ochraně dřevin rostoucích mimo les na pozemcích ve vlastnictví města.

5. Státní správa lesů a myslivosti (referent veřejné správy Mgr. Jiří Schindler)

Předložená dokumentace neřeší dotčení pozemků určených k plnění funkcí lesa ani umístění stavby do vzdálenosti 50 m od okraje lesa. Z tohoto důvodu nejsou dotčeny zájmy stanovené zák.č. 289/1995 Sb., o lesích.

Záměrem nejsou dotčeny zájmy chráněné zák.449/2001 Sb., o myslivosti.

Závěr: Záměr lze realizovat.

6. Orgán státní památkové péče (referent veřejné správy Eva Slováčková)

Městský úřad Nový Jičín, odbor územního plánování a stavebního řádu, oddělení stavební úřad, jako příslušný orgán státní památkové péče podle ustanovení § 29 odst. 2 písm. b) zákona č. 20/1987 Sb., o státní památkové péči, ve znění pozdějších předpisů (dále jen „zákon o státní památkové péči“) a podle ustanovení § 10 a § 11 odst. 1 písm. b) zákona č. 500/2004 Sb., správní řád, ve znění pozdějších předpisů (dále jen „správní řád“) sděluje, že výše uvedenou stavbou nebudou dotčeny zájmy památkové péče. Orgán státní památkové péče není dotčeným orgánem, neboť předložený záměr se nenachází v městské památkové rezervaci, ani jejím ochranném pásmu a nejedná se o práce prováděné na kulturní památce. Na základě těchto skutečností nebude závazné stanovisko vydáváno.

Zároveň upozorňujeme na skutečnost, že podle § 22 odst. 2 zákona o státní památkové péči má-li se provádět stavební činnost na území s archeologickými nálezy, jsou stavebníci již od doby přípravy stavby povinni tento záměr oznámit Archeologickému ústavu AV ČR, Praha a umožnit jemu nebo oprávněné organizaci provést na dotčeném území záchranný archeologický výzkum.

Závěr: Z hlediska zákona o státní památkové péči lze záměr realizovat.

7. Vodoprávní úřad (referent veřejné správy Ing. Jaroslava Petřkovská)

Městský úřad Nový Jičín, odbor životního prostředí jako věcně a místně příslušný vodoprávní úřad podle § 106 odst. 1 zákona č. 254/2001 Sb., o vodách, a o změně některých zákonů (vodní zákon), ve znění pozdějších předpisů (dále jen vodní zákon), v souladu s ustanovením § 149 odst. 1 zákona č. 500/2004 Sb. vydává

kladné závazné stanovisko

podle § 104 odst. 9 zákona č. 254/2001 Sb. o vodách, v platném znění, v souladu s ustanovením § 4 odst. 2 zákona č. 183/2006 Sb. o územním řízení a stavebním řádu, ve znění pozdějších předpisů ke stavbě

„Veřejné osvětlení na ul. Revoluční v Novém Jičíně“

na pozemku parc. č. 105/1 a 103/1 v k. ú. Nový Jičín – Horní Předměstí.

Odůvodnění:

K žádosti o závazné stanovisko vodoprávního úřadu byl doložen záměr, který řeší veřejné osvětlení na ulici Revoluční v Novém Jičíně na pozemcích parc. č. 105/1 a 103/1 v k.ú. Nový Jičín – Horní Předměstí.

Upozorňujeme na existenci stávající trasy vodovodu a kanalizace pro veřejnou potřebu evidované v územně analytických podkladech, které budou stavbou kříženy a musí být respektovány vč. jejich ochranných pásem vyplývajících z ust. § 23 zákona o vodovodech a kanalizacích a umístit stavbu mimo ochranná pásma těchto sítí.

Vodoprávní úřad při přezkoumání žádosti neshledal důvody bránící vydání kladného závazného stanoviska.

8. Speciální stavební úřad pro komunikace (referent veřejné správy Bc. Stanislav Kopecký)

Městský úřad Nový Jičín, odbor dopravy, příslušný podle § 40 odst. 4 písm. d) zákona č. 13/1997 Sb., o pozemních komunikacích, ve znění pozdějších předpisů, (dále jen „zákon o pozemních komunikacích“) jako obecní úřad s rozšířenou působností příslušný pro územní řízení z hlediska řešení místních a veřejně přístupných účelových komunikací, není pro řešený záměr „Veřejné osvětlení na ul. Revoluční v Novém Jičíně“ dotčeným orgánem, neboť ten se nedotýká výše uvedených pozemních komunikací v daném řízení.

V případě dotčení silničního pozemku místní komunikace (§ 11 zákona o pozemních komunikacích), je Město Nový Jičín příslušný silniční správní úřad dle § 40 odst. 5 písm. b) zákona o pozemních komunikacích, kde se postupuje dle § 25 (zvláštní užívání) výše citovaného zákona.

V případě dotčení silničního pozemku místní komunikace (i chodnikového tělesa - místní komunikace IV. třídy) se postupuje podle § 25 (zvláštní užívání) výše citovaného zákona a to s vlastníkem Město Nový Jičín, zast. MěÚ Nový Jičín, OMRI.

Závěr: Záměr lze realizovat

Poučení:

Závazné stanovisko je dle § 149 zákona č. 500/2004 Sb., správní řád, úkon učiněný dotčeným správním orgánem na základě zákona, jehož obsah je závazný pro výrokovou část rozhodnutí správního orgánu. Závazné stanovisko lze přezkoumat v odvolacím řízení proti rozhodnutí, které bude tímto závazným stanoviskem podmíněno. Jestliže odvolání směřuje proti obsahu závazného stanoviska, vyžádá odvolací správní orgán potvrzení nebo změnu závazného stanoviska od správního orgánu nadřízeného správnímu orgánu příslušnému k vydání závazného stanoviska.



„otisk úředního razítka“

Ing. Eva Bártková

vedoucí odboru životního prostředí

Přílohy:
PD



ARCHEOLOGICKÝ ÚSTAV
AKADEMIE VĚD ČESKÉ REPUBLIKY, BRNO, v. v. i.
ČECHYŇSKÁ 363/19
602 00 BRNO
<http://www.arub.cz>

Tento doklad je nedílnou součástí rozhodnutí Městského úřadu Nový Jičín, č.j. ÚPSŘ/ 5230/2017 ze dne 23.1.2017
Ověřil: Passendorferová

Projekční kancelář MISA
Trlicova 19
741 01 Nový Jičín

Váš dopis značky

ze dne
6.9.2016

Naše značka
ARUB/4932/16

Vyřizuje
Kavanová
553821603

V Brně dne
7.9.2016

Vyjádření ke stavbě: „Veřejné osvětlení na ul. Revoluční v Novém Jičíně“

Archeologický ústav Akademie věd ČR, Brno, v. v. i., nemá k výše uvedené stavbě námitek. Upozorňujeme však, že se uskuteční na území s archeologickými nálezy, které je chráněno jako veřejný zájem podle zvláštních právních předpisů (zejména dle § 22, odst. 2 zákona č. 20/1987 Sb., o státní památkové péči, v platném znění).

Stavebník je dle § 22 zákona č. 20/1987 Sb., o státní památkové péči, v platném znění povinen písemně ohlásit termín zahájení zemních prací již od doby přípravy stavby (nejpozději 20 dnů před započítím) Archeologickému ústavu Akademie věd ČR, Brno, v. v. i. a umožnit provedení záchranného archeologického výzkumu na dotčeném území. Výzkum je prováděn na základě dohody uzavřené mezi investorem stavby a Archeologickým ústavem AV ČR nebo oprávněnou organizací. Úhrada nákladů záchranného archeologického výzkumu se řídí ustanovením § 22, odst. 2 zákona č. 20/1987 Sb., o státní památkové péči, v platném znění.

S pozdravem

Doc. PhDr. Pavel Kouřil, CSc.
ředitel

Formulář Oznámení stavební činnosti Archeologickému ústavu AV ČR:
<http://www.arub.cz/informace-pro-stavebniky.html>

Telefon
515 911 101

e-mail
sekretariat@arub.cz

IČO, DIČ
68081758
CZ68081758

Bank. spojení: ČSOB Brno-město
240602780/0300



Technické služby města Nového Jičína,

příspěvková organizace

Suvorovova 909/114, 741 01 Nový Jičín, CZ

tel.: 556 764 830, fax.: 556 764 840, e-mail: sekretariat@ts.novyjicin-town.cz

příloha č. 4
Tento doklad je nedílnou součástí rozhodnutí Městského úřadu Nový Jičín,
č.j.: ÚPSŘ/.....*5238/2017*
ze dne *23.1.2017*
Ověřil: *Passendorferová*

Vaše č. j. 06.09. 2016

Naše č.j.62796 /16/ Pa

Věc: VYJÁDRĚNÍ O EXISTENCI PODZEMNÍCH VEDENÍ – ZAŘÍZENÍ

AKCE : (místo staveniště – trasy):

„Veřejné osvětlení na ul. Revoluční v Novém Jičíně, k.ú. Nový Jičín – Horní Předměstí.“

Při realizaci výše uvedené stavby ~~n-e-d-o-j-d-e~~ - d o j d e ke styku (souběhu-křížování) s podzemním zařízením V.O.

Provádět jakékoliv práce v okolí našeho podzemního zařízení je bez našeho souhlasu nepřipustné.

Ochranné pásmo : 1 m

V ochranném pásmu je zakázáno:

- zřizovat stavbu (i provizorní), nebo jiná zařízení, skládky
- provádět jinou činnost, která by znemožnila nebo podstatně znesnadňovala přístup k zařízení a tím plynulost a bezpečnost provozu (např. prosakováním působit korozivně na zařízení)
- provádět bez souhlasu provozovatele zemní práce, které by mohly ohrozit zařízení a tím plynulost a bezpečnost jeho provozu, (např. výkopy, odklizení nebo navážení zeminy, sondy, zpevněné plochy).

Provádění zemních prací v blízkosti našeho podzemního zařízení se povoluje s tím, že Vaše organizace bude respektovat následující podmínky:

- požádá o vytýčení trasy příslušnou provozovnu veřejného osvětlení TS města Nového Jičína, příspěvková organizace
- vytýčí kabelovou trasu viditelně ve stanovišti – trase
- započítí práce v blízkosti podzemního zařízení oznámí provozu předem se žádostí o dozor
- seznámí (prokazatelně) příslušné pracovníky s polohou vedení
- v případě nepředpokládaných prací v blízkosti ochranného pásma trasy zajistí vykopání ručních sond k ověření přesné polohy
- upozorní své pracovníky na možnou odchylku uloženého zařízení od výkresové dokumentace
- průkazně zakáže provádění jakýchkoliv zemních prací s mechanismy v ochranném pásmu zařízení
- vyzve příslušnou provozovnu ke kontrole stavu a uložení kabelu dle ČSN 736005, 736006, 34150. Osoba pověřená dozorem dá souhlas k zasypání výkopu.
- ohlásí neprodleně každé poškození podzemního zařízení
- poškození, případně přemístění stávajících zařízení VO uhradí žadatel – investor

Platnost tohoto vyjádření platí dva roky ode dne vydání

Převzal: zasláno –e mailem

Miroslav Sopuch

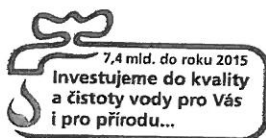
Bratři Jaroňků 778/17

741 01 Nový Jičín

V Novém Jičíně dne: 09.09.2016

Papák Milan
vedoucí stř. VO

Technické služby města Nového Jičína,
příspěvková organizace
Suvorovova 909/114, 741 01 Nový Jičín
IČ: 00417688 DIČ: CZ00417688



příloha č. 5
Tento doklad je nedílnou součástí rozhodnutí Městského úřadu Nový Jičín,
č.j.: ÚPSK/... *5139/2017*
ze dne *23.1.2017*
Ověřil: Passendorferová *Pa.*



**Severomoravské vodovody
a kanalizace Ostrava a.s.**
se sídlem 28. října 1235/169,
Mariánské Hory, 709 00 Ostrava

MISA projekční kancelář
Trlicova 1386 / 19
74101 Nový Jičín

NOVÁKOVÁ Irena
Tel: 596 697 135
E-mail: irena.novakova@smvak.cz
Značka: 9773/V021781/2016/NO

Ostrava, dne: 17.10.2016

Věc: **Veřejné osvětlení na ul. Revoluční v Novém Jičíně, parc.č. 105/1, 103/1, k.ú. Nový Jičín - Horní Předměstí**
Investor: Město Nový Jičín
Stanovisko pro vydání územního souhlasu, resp. územního rozhodnutí

K existenci sítí (ke stavebnímu záměru) pro výše uvedenou stavbu jsme vydali stanovisko dne 16.08.2016 pod zn.: 9773/V018053/2016/AUTOMAT. Dále jsme k výše uvedené stavbě vydali sdělení dne 30.09.2016 pod zn.: 9773/V019676/2016/ZÁ.

Popis stavby:

Předložená dokumentace řeší opravu stávajícího VO, která je výměnou el. rozvodu veřejného osvětlení (dále VO) ve městě ve vybrané lokalitě - ul. Revoluční (v lokalitě prostoru mezi objektem DPS a Husqvarnou) v souvislosti s modernizací zastaralého VO. Souběžně dojde i k obnovení místního, bezdrátového rozhlasu MR. Konkrétně se jedná o liniovou stavbu, v rozsahu délky kabelového vedení (trasy) v PE trubce 550 m (rozdělení na úseky, mezi světelnými body). Vše na parc.č. 105/1 a 103/1 v k.ú. Nový Jičín - Horní Předměstí.

Počet osvětlovacích bodů VO: výměna 5 ks (výměna osvětlovací bod „silniční“ na novém ocelovém, osvětlovacím stožáru se svítidly LED), 4 x výměna sadový (parkový) za sadový (parkový), sklopný, 8x nový sadový (parkový), sklopný a přemístění bezdrátové stanice MR: 2 ks.

Stanovisko k umístění:

Realizaci výše uvedené stavby na pozemcích parc. č. 105/1, 103/1, k.ú. Nový Jičín Horní Předměstí dojde ke střetu se zařízením v majetku SmVaK Ostrava a.s., a to s vodovodními řady DN 100 GG, DN 80 PVC, DN 100 PVC a stokami jednotné kanalizace DN 200 KAM, DN 200 BE, DN 300 BE - viz orientační zákres v mapové příloze.

Zákres dotčených zařízení v majetku, provozování SmVaK Ostrava a.s. je pouze orientační, proto je povinností investora - stavebníka před zahájením prací požádat o vytyčení zařízení SmVaK Ostrava a.s. Vytyčení provede na základě objednávky (vodovod - středisko vodovodních sítí Nový Jičín, tel. č.: 556 779 225, 556 779 221, příp. 556 779 250, kanalizace - středisko kanalizačních sítí Nový Jičín, tel. č.: 556 779 268). V případě nesplnění této povinnosti je investor - stavebník povinen nahradit vlastníkově a provozovateli případnou škodu způsobenou na vodohospodářském zařízení v důsledku neprovedení vytyčení.

Stavbou požadujeme respektovat stávající vodovodní a kanalizační přípojky - viz orientační zákres v mapové příloze. O určení přesné trasy přípojek je nutno požádat jejich vlastníky.

S uvedenou stavbou souhlasíme.

Tel: +420 596 697 111
+420 596 697 linka

Fax: +420 596 624 205
E-mail: smvak@smvak.cz

Strana 1 z 3

DIČ: CZ45193665 IČ: 45193665
Společnost zapsána v obchodním rejstříku
Krajského soudu v Ostravě, oddíl B, vložka 347



Podmínky týkající se realizace stavby:

- Před zahájením zemních prací je stavebník – investor povinen zabezpečit vytyčení zařízení, s vytyčením prokazatelně seznámit pracovníky, kteří budou práce provádět (kontakty viz výše).
- Na základě vytyčení požadujeme v místech souběhu se zařízením SmVaK Ostrava a.s. respektovat ochranné pásmo vodovodního, resp. kanalizačního potrubí a umístit stavbu mimo toto ochranné pásmo. Ochranné pásma jsou stanovena § 23 zákona č. 274/2001 Sb. v platném znění o vodovodech a kanalizacích pro veřejnou potřebu a jsou vymezena vodorovnou vzdáleností od vnějšího líce stěny potrubí na každou stranu
 - u vodovodních a kanalizačních řadů do průměru 500 mm včetně – 1,5 m,
 - u vodovodních řadů nebo kanalizačních stok o průměru nad 200 mm, jejichž dno je uloženo v hloubce větší než 2,5 m pod upraveným povrchem, se výše uvedené vzdálenosti zvyšují o 1,0 m od vnějšího líce (hloubka šachty Š885 = 4,7 m, Š886 = 3,9 m, Š887 = 2,9 m, Š888 = 3,0 m, Š897 = 2,9 m, Š898 = 2,7 m, Š947 = 2,7 m, Š946 = 3,1 m).
- Na základě vytyčení, v místech souběhu nových inženýrských sítí (vč. jejich přípojek) se zařízením SmVaK Ostrava a.s., je investor – stavebník povinen respektovat ochranné pásmo vodovodního, resp. kanalizačního potrubí a umístit stavbu mimo toto ochranné pásmo.
- Na základě vytyčení požadujeme v místech křížení zařízení SmVaK Ostrava a.s. respektovat ČSN 73 6005. Vedení požadujeme uložit do PE chráničky (ochranné trubky) s přesahem 1,5 m od okrajů potrubí SmVaK Ostrava a.s. oboustranně.
- Křížení požadujeme provést kolmo, max. pod úhlem 45 stupňů. Křížení nebude prováděno v místě napojení vodovodních přípojek na vodovodní řad, ve vzdálenosti menší než 1,5 m od stávajících ovládacích armatur na vodovodním potrubí (šoupáků, hydrantů, domovních uzavíracích ventilů) a vodárenských a kanalizačních šachet.
- V případě provádění protlaku bude přesná hloubka uložení stávajícího vodovodu, resp. kanalizace ověřena ručně kopanou sondou.
- Při souběhu s vodovodní, resp. kanalizační přípojkou dodržet odstupovou vzdálenost 0,9 m.
- Na základě vytyčení požadujeme sloupky umístit mimo ochranné pásmo zařízení SmVaK Ostrava a.s. (viz výše).
- Zemní práce do vzdálenosti 1,0 m od okraje potrubí budou prováděny ručním výkopem se zvýšenou opatrností tak, aby nedošlo k poškození zařízení SmVaK Ostrava a.s. V případě obnažení potrubí bude toto zabezpečeno před poškozením. Zaměření křížení s naším zařízením požadujeme dodat v souřadnicovém systému JTSK a výškovém systému Bpv našemu oddělení GIS na e-mailovou adresu gis@smvak.cz.
- Při úpravě povrchu terénu v ochranném pásmu bude zachováno alespoň minimální krytí vodovodního, resp. kanalizačního potrubí v souladu s ČSN 73 6005. Veškeré poklopy armatur (šoupátkové, hydrantové) a kanalizační poklopy požadujeme upravit do nivelety konečných úprav terénu.
- Po dobu výstavby budou přístupny ovládací armatury vodovodní sítě (šoupátka, hydranty a ventily vodovodních přípojek).
- V rozsahu ochranného pásma našich vedení nebudou zřizovány skládky materiálu, zeminy apod.
- Před záhozem bude přizván oprávněný zástupce příslušného střediska (viz výše) ke kontrole místa křížení a místa zásahu do ochranného pásma SmVaK Ostrava a.s. Tato kontrola bude zaznamenána ve stavebním deníku. Bez této kontroly nesouhlasíme se zahájením záhozu. Bez písemného dokladu o provedené kontrole zástupcem SmVaK Ostrava a.s. nesouhlasíme s udělením kolaudačního souhlasu.
- Případné poškození zařízení SmVaK Ostrava a.s. bude neprodleně oznámeno na poruchovou linku SmVaK Ostrava a.s. s nepřetržitou službou (tel. 800 292 300).



- Pokud při dalších jednáních se SmVaK Ostrava a.s. bude investor zastupován třetí osobou, požadujeme, aby nedílnou součástí žádosti o stanovisko byla plná moc, příp. pověření k zastupování.

Platnost tohoto stanoviska je 1 rok.

**Severomoravské vodovody
a kanalizace Ostrava a.s.**
28. října 1235/169, Mariánské Hory,
709 00 Ostrava 39

Ing. Lumír Pavelek
vedoucí technického odboru

Přílohy:

- Orientační zakres zařízení v majetku, příp. v provozování SmVaK Ostrava a.s.



Sopuch Miroslav
Bratří Jaroňků 778/17
74101 Nový Jičín

naše značka
5001372893

vyřizuje
Jan Štoudek

datum
23.09.2016

Věc:

Veřejné osvětlení na ul. Revoluční v Novém Jičíně

K.ú. - p.č.: Nový Jičín-Horní Předměstí

Stavebník: Město Nový Jičín, Masarykovo nám. 1/1, 74101 Nový Jičín

Účel stanoviska: Povolení stavby - územní režim

RWE GasNet, s.r.o., jako provozovatel distribuční soustavy (PDS) a technické infrastruktury, zastoupený RWE Distribuční služby, s.r.o., vydává toto stanovisko:

K PŘEDLOŽENÉ PD SDĚLUJEME TOTO NAŠE STANOVISKO Z POHLEDU DOTYKU NA PLYNÁRENSKÁ ZAŘÍZENÍ:
V zájmovém prostoru stavby dojde k dotyku s těmito plynárenskými zařízeními:

- NTL plynovody DN 100, DN 300 ocel a NTL plynovodní přípojky

Na základě předložené situace byl předán informační zákres.

Plynárenské zařízení musí být zabezpečeno vhodným způsobem proti poškození.

Při realizaci stavby je nutno dodržovat veškerá pravidla stanovená pro práce v ochranném pásmu plynárenského zařízení a plynovodních přípojek (ochranné pásmo je souvislý prostor v bezprostřední blízkosti plyn. zařízení vymezený svislými rovinami vedenými ve vodorovné vzdálenosti 1,0 m na obě strany od půdorysu plyn. zařízení - dle Zákona 458/2000 Sb. v platném znění).

V tomto pásmu nesmí být umístovány žádné nadzemní stavby, prováděna skládka materiálu a výšková úprava terénu. V ochranném pásmu plynárenského zařízení budou práce prováděny výhradně ručním způsobem.

- V případě VO vzdálenost vnější hrany betonového základu stožáru od líce plynovodního potrubí musí být minimálně 500 mm. Hloubku základu stožáru nutno určit tak, aby stabilita stožáru zůstala zachována i při odkrytí sousedního plynárenského zařízení.

V rozsahu této stavby souhlasíme s povolením stavby dle zákona 183/2006 Sb. ve znění pozdějších předpisů. Tento souhlas platí jen pro územní řízení, řízení o územním souhlasu, veřejnoprávní smlouvy pro umístění stavby, zjednodušené územní řízení.

Pokud bude třeba pro provedení stavby ohlášení, stavební povolení, veřejnoprávní smlouva o provedení stavby nebo oznámení stavebního záměru s certifikátem autorizovaného inspektora, stavebník požádá RWE GasNet, s.r.o. před jedním z výše uvedených povolovacích režimů o stanovisko k projektové dokumentaci, nebo k obdobné dokumentaci podle stavebního zákona.

V zájmovém území se mohou nacházet plynárenská zařízení jiných vlastníků či správců, případně i dlouhodobě nefunkční/neprovozovaná plynárenská zařízení bez dostupných informací o jejich poloze a vlastnictví.

Plynárenské zařízení a plynovodní přípojky jsou dle ust. § 2925 zákona č. 89/2012 Sb., občanského zákoníku, provozovány jako zařízení zvláště nebezpečné a z tohoto důvodu jsou chráněny ochranným pásmem dle zákona č. 458/2000 Sb. ve znění pozdějších předpisů.

Nedodržení podmínek uvedených v tomto stanovisku zakládá odpovědnost stavebníka za vzniklé škody.

Rozsah ochranného pásma je stanoven v zákoně 458/2000 Sb. ve znění pozdějších předpisů.

Při realizaci uvedené stavby budou dodrženy podmínky pro provádění stavební činnosti:

1) Za stavební činnosti se pro účely tohoto stanoviska považují všechny činnosti prováděné v ochranném pásmu

RWE Distribuční služby, s.r.o.

Plynárenská 499/1
Zábřovice
602 00 Brno
T +420532221111
F +420545578571
E info_ds@rwe.cz
I www.rwe.cz
IČ: 27935311
DIČ: CZ27935311

Zapsán do obchodního rejstříku:
Krajský soud v Brně
oddíl C, vložka 57165
26.07.2007

Bankovní spojení:
Československá obchodní banka,
a.s.
Číslo účtu: 17837923
Kód banky: 0300

plynárenského zařízení a plynovodních přípojek (tzn. i bezvýkopové technologie a terénní úpravy) a činnosti mimo ochranné pásmo, pokud by takové činnosti mohly ohrozit bezpečnost a spolehlivost plynárenského zařízení a plynovodních přípojek (např. trhací práce, sesuvy půdy, vibrace, apod.).

2) Stavební činnosti je možné realizovat pouze při dodržení podmínek stanovených v tomto stanovisku. Nebudou-li tyto podmínky dodrženy, budou stavební činnosti považovány dle § 68 zákona č. 458/2000 Sb. ve znění pozdějších předpisů za činnost bez našeho předchozího souhlasu. Při každé změně projektu nebo stavby (zejména trasy navrhovaných inženýrských sítí) je nutné požádat o nové stanovisko k této změně.

3) Před zahájením stavební činnosti bude provedeno vytyčení trasy a přesné určení uložení plynárenského zařízení a plynovodních přípojek. Vytyčení trasy provede příslušná provozní oblast (formulář a kontakt naleznete na www.rwe-ds.cz nebo Zákaznická linka 840 11 33 55). Při žádosti uvede žadatel naši značku (číslo jednací) uvedenou v úvodu tohoto stanoviska. O provedeném vytyčení trasy bude sepsán protokol. Přesné určení uložení plynárenského zařízení a plynovodních přípojek je povinen provést stavebník na svůj náklad. Bez vytyčení trasy a přesného určení uložení plynárenského zařízení a plynovodních přípojek stavebníkem nesmí být vlastní stavební činnosti zahájeny. Vytyčení plynárenského zařízení a plynovodních přípojek považujeme za zahájení stavební činnosti.

4) Bude dodržena mj. ČSN 73 6005, TPG 702 04, zákon č. 458/2000 Sb. ve znění pozdějších předpisů, případně další předpisy související s uvedenou stavbou.

5) Pracovníci provádějící stavební činnosti budou prokazatelně seznámeni s polohou plynárenského zařízení a plynovodních přípojek, rozsahem ochranného pásma a těmito podmínkami.

6) Při provádění stavební činnosti, vč. přesného určení uložení plynárenského zařízení je stavebník povinen učinit taková opatření, aby nedošlo k poškození plynárenského zařízení a plynovodních přípojek nebo ovlivnění jejich bezpečnosti a spolehlivosti provozu. Nebude použito nevhodného nářadí, zemina bude těžena pouze ručně bez použití pneumatických, elektrických, bateriových a motorových nářadí.

7) Odkryté plynárenské zařízení a plynovodní přípojky budou v průběhu nebo při přerušení stavební činnosti řádně zabezpečeny proti jejich poškození.

8) V případě použití bezvýkopových technologií (např. protlaku) bude před zahájením stavební činnosti provedeno úplné obnažení plynárenského zařízení a plynovodních přípojek v místě křížení na náklady stavebníka. V případě, že nebude tato podmínka dodržena, nesmí být použita bezvýkopová technologie.

9) Stavebník je povinen neprodleně oznámit každé i sebemenší poškození plynárenského zařízení nebo plynovodních přípojek (vč. izolace, signalizačního vodiče, výstražné fólie atd.) na telefon 1239.

10) Před provedením zásypu výkopu bude provedena kontrola dodržení podmínek stanovených pro stavební činnosti, kontrola plynárenského zařízení a plynovodních přípojek. Kontrolu provede příslušná provozní oblast (formulář a kontakt naleznete na www.rwe-ds.cz nebo Zákaznická linka 840 11 33 55). Při žádosti uvede žadatel naši značku (číslo jednací) uvedenou v úvodu tohoto stanoviska. Povinnost kontroly se vztahuje i na plynárenské zařízení, které nebylo odhaleno. O provedené kontrole bude sepsán protokol. Bez provedené kontroly nesmí být plynárenské zařízení a plynovodní přípojky zasypány. V případě, že nebudou dodrženy výše uvedené podmínky, je stavebník povinen na základě výzvy provozovatele plynárenského zařízení a plynovodních přípojek, nebo jeho zástupce doložit průkaznou dokumentaci o nepoškození plynárenského zařízení a plynovodních přípojek během výstavby nebo provést na své náklady kontrolní sondy v místě styku stavby s plynárenským zařízením a plynovodními přípojkami.

11) Plynárenské zařízení a plynovodní přípojky budou před zásypem výkopu řádně podsypány a obsypány těžným pískem, bude provedeno zhutnění a bude osazena výstražná fólie žluté barvy, vše v souladu s ČSN EN 12007-1-4, TPG 702 01, TPG 702 04.

12) Neprodleně po skončení stavební činnosti budou řádně osazeny všechny poklopy a nadzemní prvky plynárenského zařízení a plynovodních přípojek.

13) Poklopy uzávěrů a ostatních armatur na plynárenském zařízení a plynovodních přípojkách, vč. hlavních uzávěrů plynu (HUP) na odběrném plynovém zařízení udržovat stále přístupné a funkční po celou dobu trvání stavební činnosti.

14) Případné zřizování staveniště, skladování materiálů, stavebních strojů apod. bude realizováno mimo ochranné pásmo plynárenského zařízení a plynovodních přípojek (není-li ve stanovisku uvedeno jinak).

15) Bude zachována hloubka uložení plynárenského zařízení a plynovodních přípojek (není-li ve stanovisku uvedeno jinak).



The energy to lead

16) Při použití nákladních vozidel, stavebních strojů a mechanismů zabezpečit případný přejezd přes plynárenské zařízení a plynovodní přípojky uložení panelů v místě přejezdu plynárenského zařízení.

Platí pouze pro území vyznačené v příloze tohoto stanoviska a to 24 měsíců ode dne jeho vydání.

V případě dotčení pozemku v majetku RWE kontaktujte prosím RWE GasNet, s.r.o. Kontakt naleznete na adrese www.rwe-distribuce.cz/cs/kontaktni-system/, činnost "Smluvní vztahy - pozemky a budovy plynárenských zařízení", případně na Zákaznické lince 840 11 33 55.

Za správnost a úplnost dokumentace předložené s žádostí včetně jejího souladu s platnými předpisy plně zodpovídá její zpracovatel. Stanovisko nenahrazuje případná další stanoviska k jiným částem stavby.

V případě další korespondence nebo jednání (např. změna stavby) uvádějte naši značku - 5001372893 a datum tohoto stanoviska. Kontakty jsou k dispozici na www.rwe-ds.cz nebo Zákaznická linka 840 11 33 55.

Jan Štoudek
technik externích požadavků
odbor zpracování externích požadavků
RWE Distribuční služby, s.r.o.
+420595142035
jan.stoudek@rwe.cz

Přílohy: Orientační zakres plynárenského zařízení, Orientační zakres plynárenského zařízení, Ověřená příloha žadatele

Příloha: Orientační zakres plynárenského zařízení. Tato příloha je nedílnou součástí stanoviska č. 5001372893 ze dne 23.09.2016.

Provozovatel DS: RWE GasNet, s.r.o.; Stavebník: Město Nový Jičín, Masarykovo nám. 1/1, 74101 Nový Jičín. Kú.: Nový Jičín-Horní Předměstí.

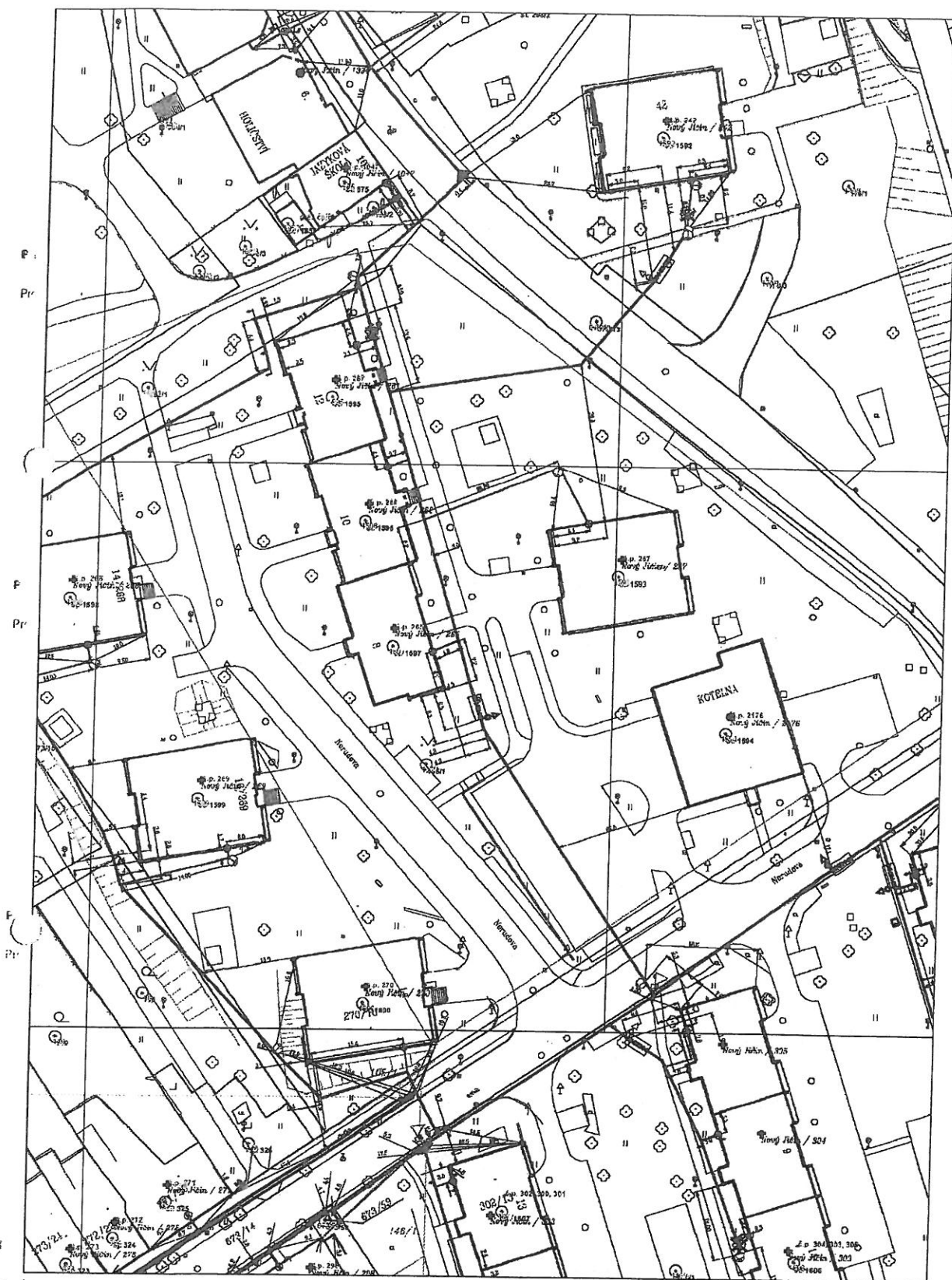


Legenda:

linie plynovodu	
NTL	—
STL	—
VTL	—
VVTL	—
nefunkční	—
výstavba	—
regulační stanice	□
ochranné zařízení	
kabel	—
elektropřípojka	—
kabel protikorozi ochrany	—
anodové uzemnění	—
stanice katodové ochrany	⊞

Příloha: Orientační záznam plynárenského zařízení. Tato příloha je nedílnou součástí stanoviska č. 5001372893 ze dne 23.09.2016.

Provozovatel DS: RWE GasNet, s.r.o.; Stavebník: Město Nový Jičín, Masarykovo nám. 1/1, 74101 Nový Jičín. K.ú.: Nový Jičín-Horní Předměstí.



Legenda:

	linie		ochranné zařízení		kabel protikoroziční ochrany
	NTL/STL/VTU/ VVTL plynovodu				
	nefunkční		kabel		anodové uzemnění
	výstavba		elektropřijímka		stanice katodové ochrany
	regulační stanice				



Tento doklad je nedílnou součástí rozhodnutí Městského úřadu Nový Jičín,
č.j.: ÚPSŘ/.....5239/2017.....
ze dne 23.1.2017
Ověřil: Passendorferová

ŽADATEL

Miroslav Sopuch

NAŠE ZNAČKA

0100616631

VYŘIZUJE / LINKA

840 840 840

VYŘIZENO DNE

16.08.2016

**Věc: Sdělení o existenci energetického zařízení v majetku společnosti ČEZ Distribuce, a. s., pro akci:
Veřejné osvětlení na ul.Revoluční v Novém Jičíně**

Vážený zákazníku,

dovolujeme si reagovat na Vaši žádost číslo 0100616631 ze dne 16.08.2016 o sdělení existence energetického zařízení v majetku společnosti ČEZ Distribuce, a. s., ve Vámi vymezeném zájmovém území.

V majetku ČEZ Distribuce, a. s., se na Vámi uvedeném zájmovém území nachází nebo ochranným pásmem zasahuje energetické zařízení typu:

	síť NN	síť VN	síť VVN
Podzemní síť	střet	střet	
Nadzemní síť			
Stanice	střet		

Energetické zařízení je chráněno ochranným pásmem podle § 46 zákona č. 458/2000 Sb., o podmínkách podnikání a o výkonu státní správy v energetických odvětvích a o změně některých zákonů (energetický zákon) ve znění pozdějších předpisů (dále jen "energetický zákon"). Přibližný průběh tras energetických zařízení zasíláme v příloze k tomuto dopisu. Dovolujeme si upozornit, že v trase kabelového vedení může být uloženo několik kabelů.

V případě, že uvažovaná akce nebo činnost zasáhne do ochranného pásma nadzemních vedení nebo trafostanic, popř. bude po vytyčení zjištěno, že zasahuje do ochranného pásma podzemních vedení, je nutné písemně požádat společnost ČEZ Distribuce, a. s. o souhlas s činností v ochranném pásmu (formulář je k dispozici na www.cezdistribuce.cz v části Formuláře / Činnosti v ochranných pásmech, kontaktní údaje pro podání Vaší žádosti naleznete v zápatí). Jestliže uvažovaná akce vyvolá potřebu dílčí změny trasy vedení nebo přemístění některých prvků energetického zařízení, je nutné včas společnost ČEZ Distribuce, a. s. požádat o přeložku zařízení podle § 47 energetického zákona. Dovolujeme si Vás rovněž upozornit, že v zájmovém území se může nacházet také energetické zařízení, které není v majetku společnosti ČEZ Distribuce, a. s.

V případě existence podzemních energetických zařízení je povinností stavebníka alespoň čtrnáct dní před započatím zemních prací požádat prostřednictvím Zákaznické linky 840 840 840 o tzv. vytyčení.

Pokud dojde k obnažení kabelového vedení nebo k poškození energetického zařízení, kontaktujte prosím bezodkladně naši Poruchovou linku 840 850 860, která je Vám k dispozici 24 hodin denně, 7 dní v týdnu.

Toto sdělení je platné do 16.02.2017 a je jedním z podkladů pro zpracování projektové dokumentace, pokud je taková dokumentace zpracovávána. Toto sdělení však nenahrazuje vyjádření provozovatele distribuční soustavy k projektové dokumentaci pro územní nebo stavební řízení, k připojení nového odběru, zdroje elektrické energie nebo k navýšení rezervovaného příkonu a výkonu a mimo havárií ani souhlas s činností v ochranném pásmu.

ČEZ Distribuce, a. s.

Děčín, Děčín IV-Podmokly, Teplická 874/8, PSČ 405 02 | IČ: 24729035, DIČ: CZ24729035 |
tel. zákaznické služby: 840 840 840, fax: +420 371 102 008, tel. poruchové služby: 840 850 860
e-mail: info@cezdistribuce.cz, www.cezdistribuce.cz | bank. spoj.: KB Praha 35-4544580267/0100
zapsaná v obchodním rejstříku vedeném u Krajského soudu v Ústí nad Labem, oddíl B, vložka 2145
Zasílací adresa pro zákazníky: Guldenerova 2577/19, PSČ 326 00, Plzeň



V souvislosti s výše uvedeným si Vás dovoluujeme upozornit, že uvedené sdělení včetně jeho příloh obsahuje skutečnosti tvořící obchodní tajemství společnosti ČEZ Distribuce, a. s. Poskytnuté informace jsou dále také důvěrnými informacemi a obchodně citlivými informacemi společnosti ČEZ Distribuce, a. s. Z výše uvedených důvodů si Vás proto společnost ČEZ Distribuce, a. s. dovoluje upozornit, že s poskytnutými informacemi je potřeba nakládat dle platných právních předpisů, v opačném případě se vystavujete postihu ve smyslu platné právní úpravy. V této souvislosti si Vás dále dovoluujeme upozornit, že požadované informace nesmí být předány, sděleny, využity, zpřístupněny, či jiným způsobem postoupeny na jakoukoli třetí osobu bez předchozího prokazatelného souhlasu společnosti ČEZ Distribuce, a. s. Informace o existenci sítí mohou být využity pouze pro účel, pro který byly vyžádány.

S pozdravem

z pověření POVI/ŘDA/94/0118/2014

Ing. Zbyněk Businský

Vedoucí odboru Správa dat o síti

ČEZ Distribuce, a. s.

Přílohy

1. Situační výkres zájmového území
2. Podmínky pro provádění činností v ochranných pásmech energetických zařízení



Platí pouze se sdělením číslo 0100616631.

Zakreslené polohy zařízení v příloze jsou pouze informativní.



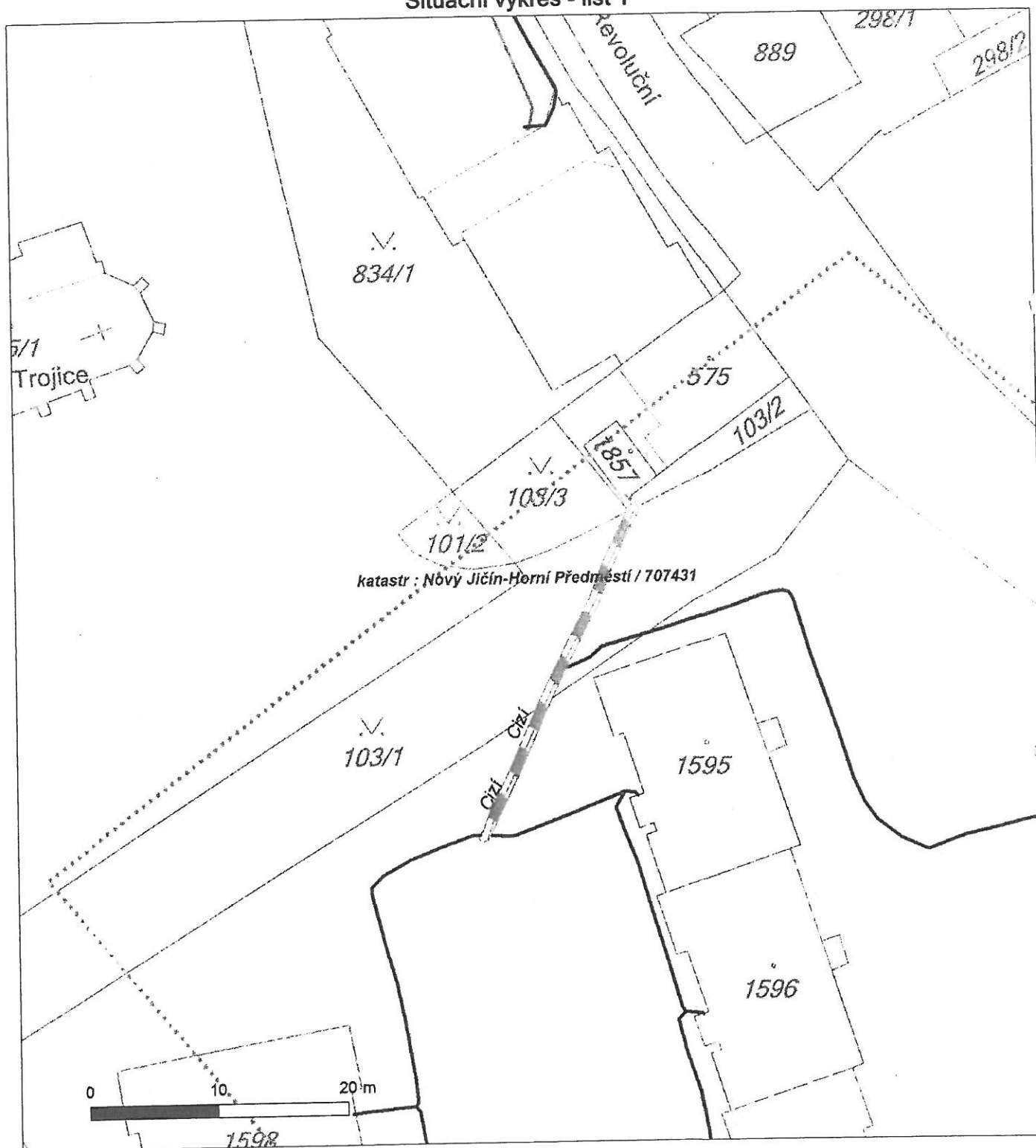
LEGENDA

- | | | | |
|--|-----------------------------|--|--------------------------------------|
| | Podzemní vedení NN do 1kV | | Stanice do 52 kV - stožárová |
| | Nadzemní vedení NN do 1kV | | Stanice do 52 kV - zděná |
| | Podzemní vedení VN do 35 kV | | Transformovna (nad 52 kV) |
| | Nadzemní vedení VN do 35 kV | | Probíhající investice ČEZ Distribuce |
| | Podzemní vedení VVN 110kV | | Stanice ČEZ Distribuce ve výstavbě |
| | Nadzemní vedení VVN 110kV | | Zařízení ČEZ Distribuce ve výstavbě |
| | NN přívod odběratele | | Hranice katastrálního území |
| | Cizí energetické vedení | | |
| | Zájmové území | | |



Zakreslené polohy zařízení v příloze jsou pouze informativní.

Situační výkres - list 1





PODMÍNKY PRO PROVÁDĚNÍ ČINNOSTÍ V OCHRANNÝCH PÁSMECH PODZEMNÍCH VEDENÍ

Ochranné pásmo podzemních vedení elektrizační soustavy do 110 kV včetně a vedení řídící, měřicí a zabezpečovací techniky je stanoveno v §46, odst. (5), Zák. č. 458/2000 Sb., tj. zákona o podmínkách podnikání a o výkonu státní správy v energetických odvětvích a o změně některých zákonů (energetický zákon), ve znění pozdějších předpisů (dále jen "energetický zákon"), a činí 1 metr po obou stranách krajního kabelu kabelové trasy, nad 110 kV činí 3 metry po obou stranách krajního kabelu.

V ochranném pásmu podzemního vedení je podle §46 odst. (8) a (10) energetického zákona zakázáno:

- a) zřizovat bez souhlasu vlastníka těchto zařízení stavby či umisťovat konstrukce a jiná podobná zařízení, jakož i uskladňovat hořlavé a výbušné látky,
 - b) provádět bez souhlasu vlastníka zemní práce,
 - c) provádět činnosti, které by mohly ohrozit spolehlivost a bezpečnost provozu těchto zařízení nebo ohrozit život, zdraví či majetek osob,
 - d) provádět činnosti, které by znemožňovaly nebo podstatně znesnadňovaly přístup k těmto zařízením,
 - e) vysazovat trvalé porosty a přejíždět vedení těžkými mechanizmy.
- Pokud stavba nebo stavební činnost zasahuje do ochranného pásma podzemního vedení, je třeba požádat o písemný souhlas vlastníka nebo provozovatele tohoto zařízení na základě §46, odst. (8) a (11) energetického zákona.

V ochranných pásmech podzemních vedení je třeba dále dodržovat následující podmínky:

1. Dodavatel prací musí před zahájením prací zajistit vytyčení podzemního zařízení a prokazatelně seznámit pracovníky, jichž se to týká, s jejich polohou a upozornit na odchylky od výkresové dokumentace.
2. Výkopové práce do vzdálenosti 1 metr od osy (krajního) kabelu musí být prováděny ručně. V případě provedení sond (ručně) může být tato vzdálenost snížena na 0,5 metru.
3. Zemní práce musí být prováděny v souladu s ČSN 73 6133 Návrh a provádění zemního tělesa pozemních komunikací a při zemních pracích musí být dodrženo Nařízení vlády č. 591/2006 Sb., bližších minimálních požadavků na bezpečnost a ochranu zdraví při práci na staveništích.
4. Místa křížení a souběhy ostatních zařízení se zařízeními energetiky musí být vyprojektovány a provedeny zejména dle ČSN 73 6005, ČSN EN 50 341-1,2, ČSN EN 50341-3-19, ČSN EN 50423-1, ČSN 33 2000-5-52 a PNE 33 3302.
5. Dodavatel prací musí oznámit příslušnému provozovateli distribuční soustavy zahájení prací minimálně 3 pracovní dny předem.
6. Při potřebě přejíždění trasy podzemních vedení vozidly nebo mechanizmy je třeba po dohodě s provozovatelem provést dodatečnou ochranu proti mechanickému poškození.
7. Je zakázáno manipulovat s obnaženými kabely pod napětím. Odkryté kabely musí být za vypnutého stavu řádně vyvěšeny, chráněny proti poškození a označeny výstražnou tabulkou dle ČSN ISO 3864.
8. Před záhozem kabelové trasy musí být provozovatel kabelu vyzván ke kontrole uložení. Pokud tato organizace provádějící zemní práce neprovede, vyhrazuje si provozovatel distribuční soustavy právo nechat inkriminované místo znovu odkryt.
9. Při záhozu musí být zemina pod kabely řádně udusána, kabely zapískovány a provedeno krytí proti mechanickému poškození.
10. Bez předchozího souhlasu je zakázáno snižovat nebo zvyšovat vrstvu zeminy nad kabelem.
11. Každé poškození zařízení provozovatele distribuční soustavy musí být okamžitě nahlášeno na Linku pro hlášení poruch Skupiny ČEZ, společnosti ČEZ Distribuce, a. s., 840 850 860, která je Vám k dispozici 24 hodin denně, 7 dní v týdnu.
12. Ukončení stavby musí být neprodleně ohlášeno příslušnému provoznímu útvaru.
13. **Po dokončení stavby provozovatel distribuční soustavy nesouhlasí s vyhlášením ochranného pásma nových rozvodů, které jsou budovány, protože se již jedná o práce v ochranném pásmu zařízení provozovatele distribuční soustavy. Případné opravy nebo rekonstrukce na svém zařízení nebude provozovatel distribuční soustavy provádět na výjimku z ochranného pásma nebo na základě souhlasu s činností v tomto pásmu.**

Případné nedodržení uvedených podmínek bude řešeno příslušným stavebním úřadem nebo nahlášeno Energetickému regulačnímu úřadu jako správní delikt ve smyslu příslušného ustanovení energetického zákona spočívající v porušení zákazu provádět činnosti v ochranných pásmech dle §46 uvedeného zákona.



PODMÍNKY PRO PROVÁDĚNÍ ČINNOSTÍ V OCHRANNÝCH PÁSMECH ELEKTRICKÝCH STANIC

Ochranné pásmo elektrické stanice je stanoveno v §46, odst. (6), Zák. č. 458/2000 Sb., tj. zákona o podmínkách podnikání a o výkonu státní správy v energetických odvětvích a o změně některých zákonů (energetický zákon), ve znění pozdějších předpisů (dále jen "energetický zákon") a je vymezeno svislými rovinami vedenými ve vodorovné vzdálenosti:

- a) u venkovních el. stanic a dále stanic s napětím větším než 52 kV v budovách 20 metrů od oplocení nebo od vnějšího líce obvodového zdiva,
- b) u stožárových elektrických stanic a věžových stanic s venkovním příívodem s převodem napětí z úrovně nad 1 kV a menší než 52 kV na úroveň nízkého napětí 7 m od vnější hrany půdorysu stanice ve všech směrech,
- c) u kompaktních a zděných el. stanic s převodem napětí z úrovně nad 1 kV a menší než 52 kV na úroveň nízkého napětí 2 metry od vnějšího pláště stanice ve všech směrech,
- d) u vestavěných el. stanic 1 metr od obestavění.

V ochranném pásmu elektrické stanice je podle §46 odst. (8) a (10) energetického zákona zakázáno:

1. zřizovat bez souhlasu vlastníka těchto zařízení stavby či umisťovat konstrukce a jiná podobná zařízení, jakož i uskladňovat hořlavé a výbušné látky,
2. provádět bez souhlasu vlastníka zemní práce,
3. provádět činnosti, které by mohly ohrozit spolehlivost a bezpečnost provozu těchto zařízení nebo ohrozit život, zdraví či majetek osob,
4. provádět činnosti, které by znemožňovaly nebo podstatně znesnadňovaly přístup k těmto zařízením.

Pokud stavba nebo stavební činnost zasahuje do ochranného pásma elektrické stanice, je třeba požádat o písemný souhlas vlastníka nebo provozovatele tohoto zařízení na základě §46, odst. (8) a (11) energetického zákona.

V ochranném pásmu elektrické stanice je dále zakázáno provádět činnosti, které by mohly mít za následek ohrožení bezpečnosti a spolehlivosti provozu stanice nebo zmenšující či podstatně znesnadňující její obsluhu a údržbu a to zejména:

5. provádět výkopové práce ohrožující zaústění podzemních vedení vysokého a nízkého napětí nebo stabilitu stavební části el. stanice (viz podmínky pro činnosti v ochranných pásmech podzemního vedení),
6. skladovat či umisťovat předměty bránící přístupu do elektrické stanice nebo k rozvaděčům vysokého nebo nízkého napětí,
7. umisťovat antény, reklamy, ukazatele apod.,
8. zřizovat oplocení, které by znemožnilo obsluhu el. stanice.

Případné nedodržení uvedených podmínek bude řešeno příslušným stavebním úřadem nebo nahlášeno Energetickému regulačnímu úřadu jako správní delikt ve smyslu příslušného ustanovení energetického zákona spočívající v porušení zákazu provádět činnosti v ochranných pásmech dle §46 uvedeného zákona.

 **DISTRIBUCE**

příloha č. 8
Tento doklad je nedílnou součástí rozhodnutí Městského úřadu Nový Jičín,
č.j.: ÚPSŘ/... *5230/2017*
ze dne *23.1.2017*
Ověřil: Passendorferová *in.*

ADEN LP s.r.o.
Jeseník nad Odrou 28
742 33 Jeseník nad Odrou

VÁS DOPIS ZNAČKY / ZE DNE

NAŠE ZNAČKA
1089184669VYŘIZUJE / LINKA
Feč/840840840MÍSTO ODESŁÁNÍ / DNE
Val. Meziříčí / 22. 9. 2016

Stanovisko ČEZ Distribuce, a.s., k žádosti ev. Číslo 1089184669, vydané pro účely územního řízení.

Název stavby: Veřejné osvětlení na ulici Revoluční v Novém Jičíně

Kat. území: Nový Jičín-Horní předměstí **Parc.číslo** : viz PD

Předložené podklady: Situace stavby, technická zpráva

ČEZ Distribuce, a.s., **souhlasí s vydáním územního rozhodnutí** pro výše uvedenou stavbu při dodržení následujících podmínek:

- sdělení DSO k zařízení energetické společnosti č. **0100616631**.
- zemní práce budou prováděny v ochranném pásmu (OP) stávajícího podzemního kabelového vedení nízkého napětí (NN) zásadně ručně. Před započítím stavby si zajistí zhotovitel u naší servisní organizace ČEZ Distribuční služby, s.r.o., vytýčení kabelového vedení v terénu. Po odkrytí kabelového vedení, bude přizván zástupce společnosti ČEZ Distribuční služby, s.r.o., který provede kontrolu uložení vedení a dohodne se zhotovitelem další postup. O této kontrole bude proveden záznam do stavebního deníku zhotovitele.
- před provedením záhozu výkopu v místech souběhu a křížení se zařízením distribuční soustavy (DS) musí být přizván zástupce ČEZ Distribuční služby, s.r.o., který provede kontrolu před záhozem. O této kontrole bude proveden záznam do stavebního deníku zhotovitele.
- hloubka uložení stávajícího kabelového vedení NN bude i po realizaci stavby zcela v souladu s normou ČSN 73 6005 a PNE 34 1050.
- betonový základ navržených sloupů veřejného osvětlení bude plně respektovat OP stávajícího podzemního kabelového vedení NN, které činí 1 metr po obou stranách krajního kabelu kabelové trasy.
- nově navržené kabelové vedení VO bude v místě souběhu se stávajícím zemním kabelovým vedením NN plně respektovat jeho ochranné pásmo, které činí 1 metr po obou stranách kabelu kabelové trasy.
- v místech kde bude stavba zasahovat do ochranného pásma trafostanice 22/0,4 kV, nebudou výkopové práce prováděny blíže jak 2 m od svislé roviny proložené krajními body trafostanice.
- při realizaci stavby musí být ve vztahu k zařízení DS dodrženy veškeré platné normy, předpisy a respektována veškerá omezení vyplývající z existence OP zařízení DS, zejména musí být dodrženy minimální vodorovné a svislé odstupové vzdálenosti dle ČSN 73 6005.

ČEZ Distribuce, a. s.

Děčín IV-Podmokly, Teplická 874/8, 405 02 Děčín
Zákaznická linka: 840 840 840 | Linka pro hlášení poruch: 840 850 860
fax: +420 371 102 008 | e-mail: info@cezdistribuce.cz | www.cezdistribuce.cz
IČ: 24729035, DIČ: CZ24729035 | bank. spoj.: KB Praha 35-4544580267/0100
společnost je zapsaná v obchodním rejstříku vedeném Krajským soudem v Ústí nad Labem, oddíl B, vložka 2145 s předmětem podnikání - distribuce elektřiny na základě licence č. 121015583
zasílací adresa: ČEZ Zákaznické služby, s.r.o., Guldenerova 2577/19, 303 28 Plzeň

- před započítím práce požádá zhotovitel naši společnost, ČEZ Distribuce, a.s. o vydání souhlasu s činností v ochranném pásmu (OP) zařízení distribuční soustavy (DS).

Toto stanovisko má platnost 1 rok od data vydání.

Poznámka: Při další korespondenci uvádějte značku podle záhlaví.

S pozdravem



Ing. Miroslav Broskevič
Vedoucí oddělení Správy energetického majetku – region



ČEZ Distribuce, a.s.
Ústí nad Labem IV-Podmokly
Teplická 874/8
405 02 Děčín
IČ: 24729035 287

ČEZ Distribuce, a. s.

Děčín IV-Podmokly, Teplická 874/8, 405 02 Děčín
Zákaznická linka: 840 840 840 | Linka pro hlášení poruch: 840 850 860
fax: +420 371 102 008 | e-mail: info@cezdistribuce.cz | www.cezdistribuce.cz
IČ: 24729035, DIČ: CZ24729035 | bank. spoj.: KB Praha 35-4544580267/0100
společnost je zapsaná v obchodním rejstříku vedeném Krajským soudem v Ústí nad Labem, oddíl B,
vložka 2145 s předmětem podnikání - distribuce elektřiny na základě licence č. 121015583
zasílací adresa: ČEZ Zákaznické služby, s.r.o., Guldenerova 2577/19, 303 28 Plzeň

příloha č. 9
Tento doklad je nedílnou součástí rozhodnutí Městského úřadu Nový Jičín,
č.j.: ÚPSN/.....5239/2017
ze dne 23.1.2017
Ověřil: Passendorferová

**VYJÁDRĚNÍ O EXISTENCI SÍTĚ ELEKTRONICKÝCH KOMUNIKACÍ
A VŠEOBECNÉ PODMÍNKY OCHRANY SÍTĚ ELEKTRONICKÝCH KOMUNIKACÍ
SPOLEČNOSTI Česká telekomunikační infrastruktura a.s.**

vydané podle § 101 zákona č. 127/2005 Sb., o elektronických komunikacích a o změně některých souvisejících zákonů (zákon o elektronických komunikacích), ve znění pozdějších předpisů a § 161 zákona č. 183/2006 Sb., o územním plánování a stavebním řádu (stavební zákon) či dle dalších příslušných právních předpisů

Číslo jednací: 687589/16

Číslo žádosti: 0116 685 951

Důvod vydání Vyjádření: Územní řízení k rozhodnutí - o umístění stavby, - o změně využití území, - o změně stavby

Platnost tohoto Vyjádření končí dne: 18. 8. 2018.

Žadatel	Miroslav Sopuch, kontaktní osoba: Miroslav Sopuch, Trlicova 19, Nový Jičín, 74101	
Stavebník	Město Nový Jičín, Masarykovo nám. 1, Nový Jičín, 74101	
Název akce	Veřejné osvětlení na ul.Revoluční v Novém Jičíně	
Zájmové území	Okres	Nový Jičín
	Obec	Nový Jičín
	Kat. území / č. parcely	Nový Jičín-Horní Předměstí

Žadatel shora označenou žádostí určil a vyznačil zájmové území, jakož i stanovil důvod pro vydání Vyjádření o existenci sítě elektronických komunikací a Všeobecných podmínek ochrany sítě elektronických komunikací společnosti Česká telekomunikační infrastruktura a.s.(dále jen Vyjádření).

Na základě určení a vyznačení zájmového území žadatelem a na základě stanovení důvodu pro vydání Vyjádření vydává společnost Česká telekomunikační infrastruktura a.s. následující Vyjádření:

Ve vyznačeném zájmovém území se nachází síť elektronických komunikací společnosti Česká telekomunikační infrastruktura a.s. (dále jen SEK) nebo její ochranné pásmo.

Existence a poloha SEK je zakreslena v příloženém výřezu/výřezech z účelové mapy SEK společnosti Česká telekomunikační infrastruktura a.s. Ochranné pásmo SEK je v souladu s ustanovením § 102 zákona č. 127/2005 Sb., o elektronických komunikacích a o změně některých souvisejících zákonů stanoveno rozsahem 1,5 m po stranách krajního vedení SEK a není v příloženém výřezu/výřezech z účelové mapy SEK společnosti Česká telekomunikační infrastruktura a.s.vyznačeno (dále jen Ochranné pásmo).

(1) Vyjádření je platné pouze pro zájmové území určené a vyznačené žadatelem, jakož i pro důvod vydání Vyjádření stanovený žadatelem v žádosti.

Číslo jednací: 687589/16

Číslo žádosti: 0116 685 951

Vyjádření pozbývá platnosti uplynutím doby platnosti v tomto *Vyjádření* uvedeném, změnou rozsahu zájmového území či změnou důvodu vydání *Vyjádření* uvedeného v žádosti, nesplněním povinnosti stavebníka dle bodu (3) tohoto *Vyjádření*, a nebo pokud se žadatel či stavebník bezprostředně před zahájením realizace stavby ve vyznačeném zájmovém území prokazatelně neujistí u společnosti *Česká telekomunikační infrastruktura a.s.* o tom, zda toto *Vyjádření* v době bezprostředně předcházející zahájení realizace stavby ve vyznačeném zájmovém území stále odpovídá skutečnosti, to vše v závislosti na tom, která ze skutečností rozhodná pro pozbytí platnosti tohoto *Vyjádření* nastane nejdříve.

(2) Podmínky ochrany *SEK* jsou stanoveny v tomto *Vyjádření* a ve Všeobecných podmínkách ochrany *SEK* společnosti *Česká telekomunikační infrastruktura a.s.*, které jsou nedílnou součástí tohoto *Vyjádření*. Stavebník, nebo jím pověřená třetí osoba, je povinen řídit se těmito Všeobecnými podmínkami ochrany *SEK* společnosti *Česká telekomunikační infrastruktura a.s.*

(3) Stavebník, nebo jím pověřená třetí osoba, je povinen pouze pro případ, že

a) existence a poloha *SEK*, jež je zakreslena v příloženém výřezu/výřezech z účelové mapy *SEK* společnosti *Česká telekomunikační infrastruktura a.s.* a nebo

b) toto *Vyjádření*, včetně Všeobecných podmínek ochrany *SEK*

nepředstavuje dostatečnou informaci pro záměr, pro který podal shora označenou žádost nebo pro zpracování projektové dokumentace stavby, která koliduje se *SEK*, nebo zasahuje do Ochranného pásma *SEK*, vyzvat písemně společnost *Česká telekomunikační infrastruktura a.s.* k upřesnění podmínek ochrany *SEK*, a to prostřednictvím zaměstnance společnosti *Česká telekomunikační infrastruktura a.s.* pověřeného ochranou sítě - Karel Dombrovský, e-mail: karel.dombrovsky@cetin.cz (dále jen *POS*).

(4) Přeložení *SEK* zajistí její vlastník, společnost *Česká telekomunikační infrastruktura a.s.* Stavebník, který vyvolal překládku *SEK* je dle ustanovení § 104 odst. 17 zákona č. 127/2005 Sb., o elektronických komunikacích a o změně některých souvisejících zákonů povinen uhradit společnosti *Česká telekomunikační infrastruktura a.s.* veškeré náklady na nezbytné úpravy dotčeného úseku *SEK*, a to na úrovni stávajícího technického řešení.

(5) Pro účely přeložení *SEK* dle bodu (3) tohoto *Vyjádření* je stavebník povinen uzavřít se společností *Česká telekomunikační infrastruktura a.s.* Smlouvu o realizaci překládky *SEK*.

(6) Společnost *Česká telekomunikační infrastruktura a.s.* prohlašuje, že žadateli byly pro jím určené a vyznačené zájmové území poskytnuty veškeré, ke dni podání shora označené žádosti, dostupné informace o *SEK*.

(7) Žadateli převzetím tohoto *Vyjádření* vzniká povinnost poskytnuté informace a data užít pouze k účelu, pro který mu byla tato poskytnuta. Žadatel není oprávněn poskytnuté informace a data rozmnožovat, rozšiřovat, pronajímat, půjčovat či jinak užívat bez souhlasu společnosti *Česká telekomunikační infrastruktura a.s.* V případě porušení těchto povinností vznikne žadateli odpovědnost vyplývající z platných právních předpisů, zejména předpisů práva autorského.

V případě dotazů k *Vyjádření* lze kontaktovat společnost *Česká telekomunikační infrastruktura a.s.* na asistenční lince 14 111.


Přílohami *Vyjádření* jsou:

- Všeobecné podmínky ochrany *SEK* společnosti *Česká telekomunikační infrastruktura a.s.*
- Situační výkres (obsahuje zájmové území určené a vyznačené žadatelem a výřezy účelové mapy *SEK*)
- Informace k vytyčení *SEK*

Číslo jednací: 687589/16

Číslo žádosti: 0116 685 951

Vyjádření vydala společnost Česká telekomunikační infrastruktura a.s. dne: 18. 8. 2016.


Česká telekomunikační infrastruktura a.s.
Olšanská 2681/6
130 00 Praha 3
DIČ: CZ04084063

96

Všeobecné podmínky ochrany SEK společnosti Česká telekomunikační infrastruktura a.s.

I. Obecná ustanovení

1. Stavebník, nebo jím pověřená třetí osoba, je povinen při provádění jakýchkoliv činností, zejména stavebních nebo jiných prací, při odstraňování havárií a projektování staveb, řídit se platnými právními předpisy, technickými a odbornými normami (včetně doporučených), správnou praxí v oboru stavebnictví a technologickými postupy a učinit veškerá opatření nezbytná k tomu, aby nedošlo k poškození nebo ohrožení sítě elektronických komunikací ve vlastnictví společnosti Česká telekomunikační infrastruktura a.s. a je výslovně srozuměn s tím, že SEK jsou součástí veřejné komunikační sítě, jsou zajišťovány ve veřejném zájmu a jsou chráněny právními předpisy.
2. Při jakékoliv činnosti v blízkosti vedení SEK je stavebník, nebo jím pověřená třetí osoba, povinen respektovat ochranné pásmo SEK tak, aby nedošlo k poškození nebo zamezení přístupu k SEK. Při křížení nebo souběhu činností se SEK je povinen řídit se platnými právními předpisy, technickými a odbornými normami (včetně doporučených), správnou praxí v oboru stavebnictví a technologickými postupy. Při jakékoliv činnosti ve vzdálenosti menší než 1,5 m od krajního vedení vyznačené trasy podzemního vedení SEK (dále jen PVSEK) nesmí používat mechanizačních prostředků a nevhodného nářadí.
3. Pro případ porušení kterékoliv z povinností stavebníka, nebo jím pověřené třetí osoby, založené Všeobecnými podmínkami ochrany SEK společnosti Česká telekomunikační infrastruktura a.s. je stavebník, nebo jím pověřená třetí osoba, odpovědný za veškeré náklady a škody, které společnosti Česká telekomunikační infrastruktura a.s. vzniknou porušením jeho povinností.
4. V případě, že budou zemní práce zahájeny po uplynutí doby platnosti tohoto Vyjádření, nelze toto Vyjádření použít jako podklad pro vytyčení a je třeba požádat o vydání nového Vyjádření.
5. Bude-li žadatel na společnosti Česká telekomunikační infrastruktura a.s. požadovat, aby se jako účastník správního řízení, pro jehož účely bylo toto Vyjádření vydáno, vzdala práva na odvolání proti rozhodnutí vydanému ve správním řízení, pro jehož účely bylo toto Vyjádření vydáno, je povinen kontaktovat POS.

II. Součinnost stavebníka při činnostech v blízkosti SEK

1. Započetí činnosti je stavebník, nebo jím pověřená třetí osoba, povinen oznámit POS. Oznámení bude obsahovat číslo Vyjádření, k němuž se vztahují tyto podmínky.
2. Před započetím zemních prací či jakékoliv jiné činnosti je stavebník, nebo jím pověřená třetí osoba, povinen zajistit vyznačení tras PVSEK na terénu dle polohopisné dokumentace. S vyznačenou trasou PVSEK prokazatelně seznámí všechny osoby, které budou a nebo by mohly činnosti provádět.
3. Stavebník, nebo jím pověřená třetí osoba, je povinen upozornit jakoukoliv třetí osobu, jež bude provádět zemní práce, aby zjistila nebo ověřila stranovou a hloubkovou polohu PVSEK příčnými sondami, a je srozuměn s tím, že možná odchylka uložení středu trasy PVSEK, stranová i hloubková, činí +/- 30 cm mezi skutečným uložením PVSEK a polohovými údaji ve výkresové dokumentaci.
4. Při provádění zemních prací v blízkosti PVSEK je stavebník, nebo jím pověřená třetí osoba, povinen postupovat tak, aby nedošlo ke změně hloubky uložení nebo prostorového uspořádání PVSEK. Odkryté PVSEK je stavebník, nebo jím pověřená třetí osoba, povinen zabezpečit proti prověšení, poškození a odcizení.
5. Při zjištění jakéhokoliv rozporu mezi údaji v projektové dokumentaci a skutečností je stavebník, nebo jím pověřená třetí osoba, povinen bez zbytečného odkladu přerušit práce a zjištění rozporu oznámit POS. V přerušovaných pracích lze pokračovat teprve poté, co od POS prokazatelně obdržel souhlas k pokračování v pracích.
6. V místech, kde PVSEK vystupuje ze země do budovy, rozváděče, na sloup apod. je stavebník, nebo jím pověřená třetí osoba, povinen vykonávat zemní práce se zvýšenou mírou opatrnosti s ohledem na ubývající krytí nad PVSEK. Výkopové práce v blízkosti sloupů nadzemního vedení SEK (dále jen NVSEK) je povinen provádět v takové vzdálenosti, aby nedošlo k narušení jejich stability, to vše za dodržení platných právních předpisů, technických a odborných norem, správné praxi v oboru stavebnictví a technologických postupů.

Příloha k Vyjádření 687589/16

Číslo žádosti: 0116 685 951

7. Při provádění zemních prací, u kterých nastane odkrytí *PVSEK*, stavebník, nebo jím pověřená třetí osoba před zakrytím *PVSEK* vyzve *POS* ke kontrole. Zához je stavebník oprávněn provést až poté, kdy prokazatelně obdržel souhlas *POS*.

8. Stavebník, nebo jím pověřená třetí osoba, není oprávněn manipulovat s kryty kabelových komor a vstupovat do kabelových komor bez souhlasu společnosti *Česká telekomunikační infrastruktura a.s.*

9. Stavebník, nebo jím pověřená třetí osoba, není oprávněn trasu *PVSEK* mimo vozovku přejíždět vozidly nebo stavební mechanizací, a to až do doby, než *PVSEK* řádně zabezpečí proti mechanickému poškození. Stavebník, nebo jím pověřená třetí osoba, je povinen projednat s *POS* způsob mechanické ochrany trasy *PVSEK*. Při přepravě vysokého nákladu nebo mechanizace pod trasou *NVSEK* je stavebník, nebo jím pověřená třetí osoba, povinen respektovat výšku *NVSEK* nad zemí.

10. Stavebník, nebo jím pověřená třetí osoba, není oprávněn na trase *PVSEK* (včetně ochranného pásma) jakkoliv měnit niveletu terénu, vysazovat trvalé porosty ani měnit rozsah a konstrukci zpevněných ploch (např. komunikací, parkovišť, vjezdů aj.).

11. Stavebník, nebo jím pověřená třetí osoba, je povinen manipulační a skladové plochy zřizovat v takové vzdálenosti od *NVSEK*, aby činnosti na/v manipulačních a skladových plochách nemohly být vykonávány ve vzdálenost menší než 1m od *NVSEK*.

12. Stavebník, nebo jím pověřená třetí osoba, není oprávněn užívat, přemísťovat a odstraňovat technologické, ochranné a pomocné prvky *SEK*.

13. Stavebník, nebo jím pověřená třetí osoba, není oprávněn bez předchozího projednání jakkoliv manipulovat s případně odkrytými prvky *SEK*, zejména s ochrannou skříní optických spojek, optickými spojkami, technologickými rezervami či jakýmkoliv jiným zařízením *SEK*.

14. Stavebník, nebo jím pověřená třetí osoba, je povinen každé poškození či krádež *SEK* neprodleně od okamžiku zjištění takové skutečnosti, oznámit *POS* na telefonní číslo: 602 786 457 nebo v mimopracovní době na telefonní číslo 238 462 690.

III. Práce v objektech a odstraňování objektů

1. Stavebník, nebo jím pověřená třetí osoba, je povinen před zahájením jakýchkoliv prací v budovách a jiných objektech, kterými by mohl ohrozit stávající *SEK*, prokazatelně kontaktovat *POS* a zajistit u společnosti *Česká telekomunikační infrastruktura a.s.* bezpečné odpojení *SEK*.

2. Při provádění činností v budovách a jiných objektech je stavebník, nebo jím pověřená třetí osoba, povinen v souladu s právními předpisy, technickými a odbornými normami (včetně doporučených), správnou praxí v oboru stavebnictví a technologickými postupy provést mimo jiné průzkum vnějších i vnitřních vedení *SEK* na omítce i pod ní.

IV. Součinnost stavebníka při přípravě stavby

1. Pokud činností stavebníka, nebo jím pověřené třetí osoby, k níž je třeba povolení správního orgánu dle zvláštního právního předpisu, dojde k ohrožení či omezení *SEK*, je stavebník, nebo jím pověřená třetí osoba, povinen kontaktovat *POS* a předložit zakreslení *SEK* do příslušné dokumentace stavby (projektové, realizační, koordinační atp.).

2. V případě, že pro činnosti stavebníka, nebo jím pověřené třetí osoby, není třeba povolení správního orgánu dle zvláštního právního předpisu, je stavebník, nebo jím pověřená třetí osoba, povinen předložit zakreslení trasy *SEK* i s příslušnými kótami do zjednodušené dokumentace (katastrální mapa, plánec), ze které bude zcela patrná míra dotčení *SEK*.

3. Při projektování stavby, rekonstrukce či přeložky vedení a zařízení silových elektrických sítí, elektrických trakcí vlaků a tramvají, nejpozději však před zahájením správního řízení ve věci povolení stavby, rekonstrukce či přeložky vedení a zařízení silových elektrických sítí, elektrických trakcí vlaků a tramvají, je stavebník, nebo jím pověřená třetí osoba, povinen provést výpočet rušivých vlivů, zpracovat ochranná opatření a předat je POS.

4. Při projektování stavby, při rekonstrukci, která se nachází v ochranném pásmu radiových tras společnosti Česká telekomunikační infrastruktura a.s. a překračuje výšku 15 m nad zemským povrchem, a to včetně dočasných objektů zařízení staveniště (jeřáby, konstrukce, atd.), nejpozději však před zahájením správního řízení ve věci povolení takové stavby, je stavebník nebo jím pověřená třetí osoba, povinen kontaktovat POS. Ochranné pásmo radiových tras v šíři 50 m je zakresleno do situačního výkresu. Je tvořeno dvěma podélnými pruhy o šíři 25 m po obou stranách radiového paprsku v celé jeho délce, resp. 25 m kruhem kolem vysílacího radiového zařízení.

5. Pokud se v zájmovém území stavby nachází podzemní silnoproudé vedení (NN) společnosti Česká telekomunikační infrastruktura a.s. je stavebník, nebo jím pověřená třetí osoba, před zahájením správního řízení ve věci povolení správního orgánu k činnosti stavebníka, nebo jím pověřené třetí osoby, nejpozději však před zahájením stavby, povinen kontaktovat POS.

6. Pokud by navrhované stavby (produktovody, energovody aj.) svými ochrannými pásmy zasahovaly do prostoru stávajících tras a zařízení SEK, či do jejich ochranných pásem, je stavebník, nebo jím pověřená třetí osoba, povinen realizovat taková opatření, aby mohla být prováděna údržba a opravy SEK, a to i za použití mechanizace, otevřeného plamene a podobných technologií.

V. Křížení a souběh se SEK

1. Stavebník, nebo jím pověřená třetí osoba, je povinen v místech křížení PVSEK se sítěmi technické infrastruktury, pozemními komunikacemi, parkovacími plochami, vjezdy atp. ukládat PVSEK v zákonných předpisy stanovené hloubce a chránit PVSEK chráničkami s přesahem minimálně 0,5 m na každou stranu od hrany křížení. Chráničku je povinen utěsnit a zamezit vnikání nečistot.

2. Stavebník nebo jím pověřená třetí osoba, je výslovně srozuměn s tím, že v případě, kdy hodlá umístit stavbu sjezdu či vjezdu, je povinen stavbu sjezdu či vjezdu umístit tak, aby metalické kabely SEK nebyly umístěny v hloubce menší než 0,6 m a optické nebyly umístěny v hloubce menší než 1 m.

3. Stavebník, nebo jím pověřená třetí osoba, je povinen základy (stavby, opěrné zdi, podezdívky apod.) umístit tak, aby dodržel minimální vodorovný odstup 1,5 m od krajního vedení, případně kontaktovat POS.

4. Stavebník, nebo jím pověřená třetí osoba, není oprávněn trasy PVSEK znepřístupnit (např. zabetonováním).

5. Stavebník, nebo jím pověřená třetí osoba, je při křížení a souběhu stavby nebo sítí technické infrastruktury s kabelovodem povinen zejména:

- pokud plánované stavby nebo trasy sítí technické infrastruktury budou umístěny v blízkosti kabelovodu ve vzdálenosti menší než 2 m nebo při křížení kabelovodu ve vzdálenosti menší než 0,5 m nad nebo kdekoliv pod kabelovodem, předložit POS zakreslení v příčných řezech,
- do příčného řezu zakreslit také profil kabelové komory v případě, kdy jsou sítě technické infrastruktury či stavby umístěny v blízkosti kabelové komory ve vzdálenosti menší než 2 m,
- neumísťovat nad trasou kabelovodu v podélném směru sítí technické infrastruktury,
- předložit POS vypracovaný odborný statický posudek včetně návrhu ochrany tělesa kabelovodu pod stavbou, ve vjezdu nebo pod zpevněnou plochou,
- nezakrývat vstupy do kabelových komor, a to ani dočasně,
- projednat s POS, nejpozději ve fázi projektové přípravy, jakékoliv výkopové práce, které by mohly být vedeny v úrovni či pod úrovní kabelovodu nebo kabelové komory a veškeré případy, kdy jsou trajektorie podvrtné a protlaků ve vzdálenosti menší než 1,5 m od kabelovodu.

Příloha k Vyjádření 687589/16

Číslo žádosti: 0116 685 951

Informace k vytyčení SEK

V případě požadavku na vytyčení PVSEK společnosti Česká telekomunikační infrastruktura a.s. se, prosím, obraťte na společnosti uvedené níže.

Česká telekomunikační infrastruktura a.s. - středisko Morava sever

se sídlem: Olšanská 2681/6, Praha 3, PSČ 13000

IČ: 04084063

DIČ: CZ04084063

kontakt: tel: 238462175 obslužná doba po-pa 7 - 15 hod

Česká telekomunikační infrastruktura a.s. - středisko Morava sever

se sídlem: Olšanská 2681/6, Praha 3, PSČ 13000

IČ: 04084063

DIČ: CZ04084063

kontakt: tel: 238462489 obslužná doba po-pa 7 - 15 hod

Vegacom, a.s. - výhradní dodavatel společnosti Česká telekomunikační infrastruktura a.s.

se sídlem: Pohraniční 52/23, 703 00 Ostrava

IČ: 25788680

DIČ: CZ25788680

kontakt: Ing. Lubomír Vařecha, mobil: 725820762, e-mail: varecha@vegacom.cz
Hurníková Hana, mobil: 725820758, e-mail: hurnikova@vegacom.cz**ALPROTEL GROUP, s.r.o.**

se sídlem: Dobrá 543 Frýdek-Místek PSČ 739 51

IČ: 25863037

DIČ: CZ25863037

kontakt: Libor Kašperlík, mobil: 602783894, e-mail: kasperlik@alprotel.cz

GIS-STAVINVEX, a.s.

se sídlem: Bučinská 1733, 735 41 Petřvald

IČ: 25163558

DIČ: CZ25163558

kontakt: Michal Kučera, tel/fax: 596541102, mobil: 731613394, e-mail: ostrava@gis-stavinex.cz
Ing. Anežka Škovroňová, tel/fax: 596541102, mobil: 731204729, e-mail: ostrava@gis-stavinex.cz**Josef Matoušek**

se sídlem: Dvorní 766/27, Ostrava-Poruba, PSČ: 708 00

IČ: 75591961

DIČ: 6404090748

kontakt: Josef Matoušek, mobil: 602 516 579, e-mail: matousek1964@seznam.cz

KATES, spol. s r.o.

se sídlem: Důlní 889, 735 35 Horní Suchá

IČ: 47680954

DIČ:

kontakt: Stanislav Knebl, tel.: 596426011, mobil: 736626762, e-mail: knebl.kates@seznam.cz

Milan Kočvara

se sídlem: Osvoboditelů 1200, 742 21 Kopřivnice

IČ: 63341620

DIČ:

kontakt: Milan Kočvara, mobil: 602439837, e-mail: vytyceni@seznam.cz

OPTOMONT, a.s.

se sídlem: Na Najmanské 915, 710 00 Ostrava

IČ: 25355759

DIČ: CZ25355759

kontakt: Bogdan Kaleta, tel.: 558340911, mobil: 721521807, e-mail: bogdan.kaleta@optomont.cz

Příloha k Vyjádření 687589/16

Číslo žádosti: 0116 685 951

Rostislav Ralidiák

se sídlem: Karviná, Čsl.armády 2930/25, PSČ 73301

IČ: 70244090

DIČ: CZ70244090

kontakt: Rostislav Ralidiák, mobil: 602 749 579, e-mail: trasovani@atlas.cz

Sitel, spol. s r.o., oblast Ostrava

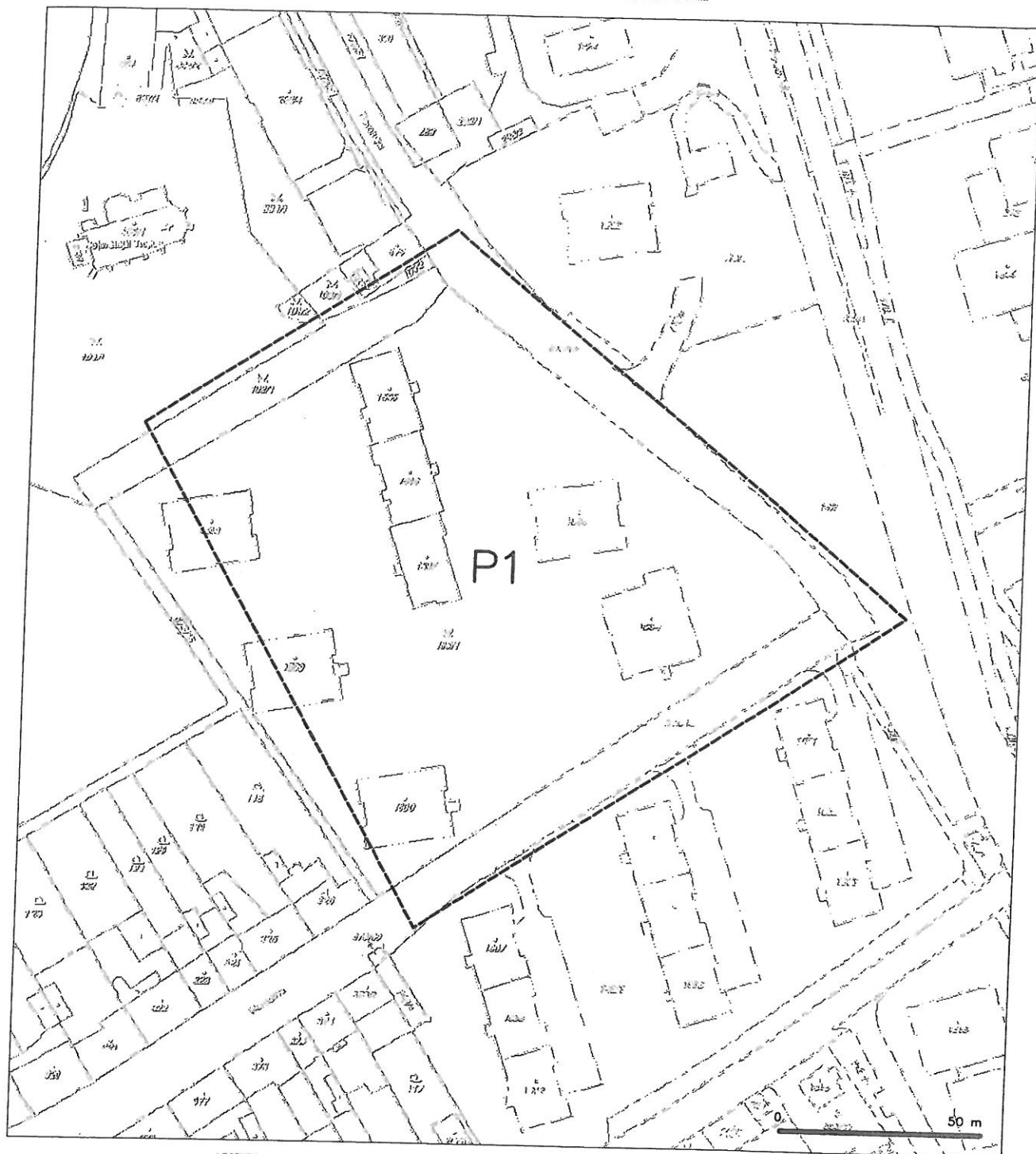
se sídlem: U studia 2253/28, 700 30 Ostrava-Zábřeh

IČ: 44797320

DIČ: CZ 44797320

kontakt: Ing. Jaroslav Solnický, mobil: 724 390 320, e-mail: jsolnický@sitel.cz

SITUAČNÍ VÝKRES - ZÁJMOVÉ ÚZEMÍ




LEGENDA

----- hranice zájmového území k vyjádření
























Česká telekomunikační infrastruktura a.s.
 Olšanská 2681/6
 130 00 Praha 3
 DIČ: CZ04084063

96

SITUAČNÍ VÝKRES - POLYGON 1



LEGENDA

- | | | | |
|---|---|---|--|
| ----- | travné zefajneného území a vyvýšeniny |  | narazníkový pruh optického kabelu, NGPE trubky |
| ----- | NH přípojná, území a NH přípojná ČSN |  | náboj optického a metalického kabelu |
| ----- | zastřešený pruh optického kabelu |  | rozdělní síť, odrazová pásma rozdělní síť |
|  | zastřešený pruh optického kabelu, NGPE trubky |  | podzemní síť |
| ----- | náboj optického a metalického kabelu |  | naprogramovaný síť |
| ----- | narazníkový pruh metalického kabelu |  | podzemní síť |
| ----- | podzemní síť |  | podzemní síť |
| ----- | podzemní síť |  | podzemní síť |
| ----- | podzemní síť |  | podzemní síť |
| ----- | podzemní síť |  | podzemní síť |
| ----- | podzemní síť |  | podzemní síť |
| ----- | podzemní síť |  | podzemní síť |
| ----- | podzemní síť |  | podzemní síť |
| ----- | podzemní síť |  | podzemní síť |
| ----- | podzemní síť |  | podzemní síť |
| ----- | podzemní síť |  | podzemní síť |
| ----- | podzemní síť |  | podzemní síť |
| ----- | podzemní síť |  | podzemní síť |
| ----- | podzemní síť |  | podzemní síť |
| ----- | podzemní síť |  | podzemní síť |
| ----- | podzemní síť |  | podzemní síť |
| ----- | podzemní síť |  | podzemní síť |



ČESKÁ
TELEKOMUNIKAČNÍ
INFRASTRUKTURA

příloha č. 10
Tento doklad je nedílnou součástí rozhodnutí Městského úřadu Nový Jičín,
č.j.: ÚPSN/.....*5233/2017*
ze dne *23.1. 2017*
Ověřil: Passendorferová *P.*

Španihelová Eva

Trlicova 19

Nový Jičín 741 01

Váš dopis: 06.09.2016
Vyřizuje: Dombrovský 602 786 457

Naše značka: 738/16dm
Datum: 12.09.2016

Územní rozhodnutí

Na základě vyjádření o existenci SEK v majetku společnost CETIN, č.j.687589/16 pro stavbu „Veřejné osvětlení na ul.Revoluční v k.ú. Nový Jičín “ a Vámi dodané situace stavby, sdělujeme

Souhlasíme s vydáním Územního rozhodnutí na tuto stavbu s tím, že budou splněny podmínky ochrany SEK v majetku společnost CETIN a normy ČSN pro souběh a křížení.

Nové stožáry VO budou umístěny min.50 cm od krajního vedení SEK.

Za společnost CETIN
Karel Dombrovský
POS PO Morava
Na základě Pověření

Česká telekomunikační infrastruktura a.s.
Olšanská 2681/6
130 00 Praha 3
DIČ: CZ04084063
154

IČO: 04084063, DIČ: CZ04084063

Bankovní spojení: PPF banka, Evropská 2690/17, Praha 6, č. ú 2019160003/6000

Česká telekomunikační infrastruktura a. s. se sídlem Olšanská 2681/6, Praha 3, PSČ 130 00,
reg. u Městského soudu v Praze spis. zn. B 20623
www.cetin.cz

UPC Česká republika, s.r.o.
Závišova 5, 140 00 Praha 4, Česká republika
IČ: 00562262
T +420 261 107 111 F +420 261 107 100

příloha č. 11
Tento doklad je nedílnou součástí rozhodnutí Městského úřadu Nový Jičín,
č.j.: ÚPSR/ *5233/2017*
ze dne *23.1.2017*
Ověřil: Passendorferová *h.*



Miroslav Sopuch
Trlicova č.p.19
741 01 Nový Jičín

**VYJÁDRĚNÍ O EXISTENCI VEDENÍ VEŘEJNÉ KOMUNIKAČNÍ SÍTĚ (VVKŠ)
A VŠEOBECNÉ PODMÍNKY OCHRANY VEDENÍ VEŘEJNÉ KOMUNIKAČNÍ SÍTĚ
SPOLEČNOSTI UPC Česká republika, s.r.o.**

vydané podle § 101 zákona č. 127/2005 Sb., o elektronických komunikacích a o změně některých souvisejících zákonů (zákon o elektronických komunikacích), ve znění pozdějších předpisů a § 161 zákona 183/2006 Sb., o územním plánování a stavebním řádu (stavební zákon).

Číslo žádosti: **E015997/16**
Název akce/stavby: **Veřejné osvětlení na ul.Revoluční v Novém Jičíně**
Vyřizuje: **Klima Boleslav / +420 596270916**
Naše značka: **E015997/16**
Datum: **2.9.2016**
Umístěno:
Katastrální území: **Nový Jičín-Horní Předměstí (707431)**
Číslo parcely:
Důvod vydání vyjádření: **Územní řízení**
Popis důvodu žádosti:
Žádost o souhlas se zjednodušeným územním řízením: **Ne**
Žádost o souhlas s veřejnoprávní smlouvou: **Ne**

Na základě Vaší žádosti o vyjádření o existenci sítě po určení a vyznačení zájmového území – předložení projektové dokumentace* a na základě stanovení důvodu pro vydání vyjádření vydává společnost UPC Česká republika, s.r.o. (dále jen *UPC*) následující vyjádření:

ve staveništi předmětné stavby se nachází vedení veřejné komunikační sítě a jeho ochranné pásmo

společnosti UPC, jejíž existence a poloha je zakreslena v příloze tohoto vyjádření. Ochranné pásmo VVKŠ je v souladu s ustanovením § 102 zákona č. 127/2005 Sb., o elektronických komunikacích a o změně některých souvisejících zákonů stanoveno rozsahem 1,5 m po stranách krajní hrany vedení VVKŠ (dále jen *Ochranné pásmo*).

Podzemní VVKŠ jsou uloženy v pískovém loži volně v zemní rýze, kryty cihlou, folií nebo zákrytovou deskou nebo v chráničkách PE, optické kabely v chráničkách HDPE.
Nadzemní VVKŠ jsou vedeny: *nejsou

(1) Vyjádření je platné pouze v rámci předmětné stavby a pro důvod vydání vyjádření stanovený žadatelem v žádosti.

Společnost UPC souhlasí s umístěním a realizací stavby s tím, že stavebník nebo jím pověřená třetí osoba dodrží níže uvedené podmínky včetně Všeobecných podmínek ochrany VVKŠ společnosti UPC, které jsou součástí tohoto vyjádření.

Vyjádření pozbývá platnosti uplynutím doby platnosti, změnou rozsahu zájmového území i změnou důvodu vydání vyjádření uvedeného v žádosti nebo nesplněním povinností stavebníka dle bodu 2 tohoto vyjádření, to vše v závislosti na tom, která ze skutečností rozhodná pro pozbytí platnosti tohoto vyjádření nastane nejdříve. Platnost vyjádření je 1 rok od data vydání.

(2) Stavebník, nebo jím pověřená třetí osoba, je povinen bez zbytečného odkladu vyzvat společnost UPC ke stanovení konkrétních podmínek ochrany VVKŠ, případně k přeložení VVKŠ poté, kdy zjistil, že jeho záměr, pro který podal shora označenou žádost, je při porovnání se situačním výkresem VVKŠ v kolizi, nebo zasahuje do Ochranného pásma VVKŠ tak, že by jeho realizace byla v rozporu se všeobecnými podmínkami ochrany a bude nutná manipulace, úprava, či přeložení VVKŠ, případně zvláštní ochrana z důvodu změny povrchů nad VVKŠ. Výzva ke stanovení konkrétních podmínek ochrany VVKŠ případně přeložení musí být podána nejpozději však před počátkem zpracování projektové dokumentace stavby, která koliduje s VVKŠ a nebo zasahuje do Ochranného pásma VVKŠ, a to prostřednictvím pověřené osoby – Klima Boleslav, tel.: 596 270 916, 606 776 105, dále jen POS.

(3) Stavebník, který vyvolal překládku VVKŠ je dle ustanovení § 104 odst. 16 zákona č. 127/2005 Sb., o elektronických komunikacích a o změně některých souvisejících zákonů povinen uhradit společnosti UPC veškeré náklady související s vyvolanou překládkou dotčeného VVKŠ, a to na úrovni stávajícího technického řešení. Překládku rozvodu UPC zařadí stavebník do projektové dokumentace a rozpočtu své stavby.

(4) Pro účely přeložení VVKŠ dle bodu (3) tohoto vyjádření je stavebník povinen uzavřít se společností UPC „Dohodu o provedení vynucené překládky podzemního vedení sítě elektronických komunikací“ a „Smlouvu o budoucí smlouvě o zřízení věcného břemene“ v dostatečném časovém předstihu před zahájením stavby (nejlépe před zahájením stavebně správního řízení na příslušném stavebním úřadě).

(5) Bez ohledu na všechny shora v tomto vyjádření uvedené skutečnosti je stavebník, nebo jím pověřená třetí osoba povinen řídit se Všeobecnými podmínkami ochrany VVKŠ společnosti UPC, které jsou nedílnou součástí tohoto vyjádření.

V případě jakýkoliv dotazů k poloze VVKŠ a její dokumentaci lze kontaktovat taktéž výše uvedenou pověřenou osobu společnosti UPC.

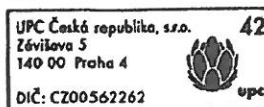
Vyjádření platí i za sítě zaniklé společnosti Sloane Park Property Trust, a.s. Tato firma byla ke dni 1.7.2011 sloučena do UPC Česká republika, s.r.o.

Přílohami vyjádření jsou:

- Všeobecné podmínky ochrany VVKŠ společnosti UPC
- Situační výkres (obsahuje zákres VVKŠ v zájmovém/dotčeném území vyznačeném žadatelem)
- Informace o podmínkách/možnostech napojení

Vyjádření vydala společnost UPC dne: 2.9.2016

Klima Boleslav
technický specialista



Informace o firmě, která provádí vytýčení oproti objednávce:

Infotel, s.r.o., pobočka Ostrava, Pavlova 2624/29, 700 30 Ostrava-Zábřeh
Tel.: 736 613 824
E-mail: vytyceniostrava@infotel.cz

Všeobecné podmínky ochrany VVKS společnosti UPC

I. Obecná ustanovení

1. Stavebník, nebo jím pověřená třetí osoba, je povinen při provádění jakýchkoliv činností, zejména stavebních nebo jiných prací, při odstraňování havárií a projektování staveb, řídit se platnými právními předpisy, technickými a odbornými normami, správnou praxí v oboru stavebnictví a technologickými postupy a učinit veškerá opatření nezbytná k tomu, aby nedošlo k poškození nebo ohrožení VVKS ve vlastnictví společnosti UPC a je výslovně srozuměn s tím, že VVKS jsou zajišťovány ve veřejném zájmu a jsou chráněny právními předpisy.
2. Při jakékoliv činnosti v blízkosti vedení VVKS je stavebník, nebo jím pověřená třetí osoba, povinen respektovat ochranné pásmo VVKS tak, aby nedošlo k poškození, zamezení, či ztížení přístupu k VVKS. Při křížení nebo souběhu činností s VVKS je povinen řídit se platnými právními předpisy, technickými a odbornými normami, správnou praxí v oboru stavebnictví a technologickými postupy. Při jakékoliv činnosti ve vzdálenosti menší než 1,5 m od krajního vedení vyznačené trasy podzemního VVKS (dále jen PVVKS) se musí pracovat s nejvyšší opatrností a jen s ručním nářadím bez použití mechanizace.
3. Pro případ porušení kterékoliv z povinností stavebníka, nebo jím pověřené třetí osoby, založené Všeobecnými podmínkami ochrany VVKS společnosti UPC je stavebník, nebo jím pověřená třetí osoba, odpovědný za veškeré náklady a škody, které společnosti UPC vzniknou porušením jeho povinností.
4. V případě, že budou zemní práce zahájeny po uplynutí doby platnosti příslušného vyjádření, musí být takto neplatné vyjádření aktualizováno. Je třeba požádat o vydání nového vyjádření, které bude podkladem pro následné vytýčení nebo určení polohy VVKS.

II. Součinnost stavebníka při činnostech v blízkosti VVKS

1. Započetí činnosti je stavebník, nebo jím pověřená třetí osoba, povinen oznámit POS (pověřená osoba UPC Česká republika, s.r.o.) a to v dostatečném časovém předstihu (alespoň 10 pracovních dní před zahájením stavebních prací). Oznámení musí obsahovat číslo vyjádření, k němuž se vztahují tyto podmínky.
2. Před započatím zemních prací či jakékoliv jiné činnosti je stavebník, nebo jím pověřená třetí osoba, povinen zajistit vyznačení tras PVVKS na terénu dle polohopisné dokumentace. S vyznačenou trasou PVVKS prokazatelně seznámí všechny osoby, které budou činnosti provádět.
3. Při provádění zemních prací v blízkosti PVVKS je stavebník, nebo jím pověřená třetí osoba, povinen postupovat tak, aby nedošlo ke změně hloubky uložení nebo prostorového uspořádání PVVKS. Odkryté PVVKS je stavebník, nebo jím pověřená třetí osoba, povinen zabezpečit proti prověšení, poškození a odcizení.
4. Při zjištění rozporu mezi vytýčením/údaji o poloze PVVKS a skutečností či při jejím narušení stavebník zastaví pracovní činnost a neprodleně informuje POS, tím není dotčena trestní či hmotná odpovědnost stavebníka za způsobené škody. V pracích lze pokračovat až po projednání a schválení dalšího postupu.
5. Při provádění zemních prací, u kterých nastane odkrytí PVVKS, je povinen stavebník, nebo jím pověřená třetí osoba před zakrytím PVVKS vyzvat POS ke kontrole. Zához je oprávněn provést až poté, kdy prokazatelně obdržel souhlas POS. Pracovníci stavebníka provádějící zemní práce zhutní zeminu pod VVKS a to uloží před záhozem do pískového lože, vedení bude mechanicky chráněno (cihla, zákrytové desky, další zához proveden tříděnou zeminou), cca 30cm pod definitivním povrchem bude umístěna výstražná folie oranžové barvy.
6. Stavebník, nebo jím pověřená třetí osoba, není oprávněn manipulovat s kryty kabelových komor a vstupovat do kabelových komor bez souhlasu společnosti UPC.
7. Stavebník, nebo jím pověřená třetí osoba, není oprávněn trasu PVVKS mimo vozovku přejíždět vozidly nebo Stavební mechanizací, a to až do doby, než PVVKS řádně zabezpečí proti mechanickému poškození. Stavebník, nebo jím pověřená třetí osoba, je povinen projednat s POS způsob mechanické ochrany trasy PVVKS.
8. Stavebník, nebo jím pověřená třetí osoba, není oprávněn bez předchozího projednání s POS jakkoliv měnit na trase PVVKS (včetně ochranného pásma) nivelitu terénu, vysazovat trvalé porosty ani měnit rozsah chodníků, parkovišť, komunikací, zpevněných ploch, apod.

9. Stavebník, nebo jím pověřená třetí osoba, není oprávněn užívat, přemísťovat a odstraňovat technologické, ochranné a pomocné prvky VVKS.

10. Stavebník, nebo jím pověřená třetí osoba, není oprávněn bez předchozího projednání s POS jakkoliv manipulovat s případně odkrytými prvky VVKS, zejména s ochrannou skříní optických spojek, optickými spojkami, technologickými rezevami či jakýmkoliv jiným zařízením VVKS.

11. Stavebník, nebo jím pověřená třetí osoba, je povinen každé poškození i krádež VVKS neprodleně od okamžiku zjištění takové skutečnosti, oznámit POS.

12. Stavebník nebo jím pověřená třetí osoba, je povinen manipulační a skladové plochy zřizovat v takové vzdálenosti od NVVKS (nadzemního vedení veřejné komunikační sítě), aby činnosti na/v manipulačních a skladových plochách nemohly být vykonávány ve vzdálenost menší než 1m od NVVKS.

13. Při přepravě nebo manipulaci vysokého nákladu nebo mechanizace pod trasou NVVKS je stavebník, nebo jím pověřená třetí osoba, povinen respektovat výšku vedení nad zemí, případně potřebnou změnu výšky vedení projednat s POS.

III. Práce v budovách a odstraňování budov

1. Stavebník, nebo jím pověřená třetí osoba, je povinen před zahájením jakýchkoliv prací v budovách, kterými by mohl ohrozit stávající VVKS, prokazatelně kontaktovat POS a zajistit u společnosti UPC bezpečné odpojení VVKS.

2. Při provádění činností v budovách je stavebník, nebo jím pověřená třetí osoba, povinen v souladu s právními předpisy, technickými a odbornými normami, správnou praxí v oboru stavebnictví a technologickými postupy provést mimo jiné průzkum vnějších i vnitřních vedení VVKS na omítce i pod ní.

IV. Součinnost stavebníka při přípravě stavby

1. Pokud by činností stavebníka, nebo jím pověřené třetí osoby, k níž je třeba povolení správního orgánu dle zvláštního právního předpisu, mohlo dojít k ohrožení či omezení VVKS, je stavebník, nebo jím pověřená třetí osoba, povinen kontaktovat POS a předložit zakreslení VVKS do příslušné dokumentace stavby (projektové, realizační, koordinační atp.).

2. V případě, že pro činnosti stavebníka, nebo jím pověřené třetí osoby, není třeba povolení správního orgánu dle zvláštního právního předpisu, je stavebník, nebo jím pověřená třetí osoba, povinen předložit zakreslení trasy VVKS i s příslušnými kótami do zjednodušené dokumentace (katastrální mapa, plánec), ze které bude zcela patrná míra dotčení VVKS.

3. Pokud by navrhované stavby (produktovody, energovody aj.) svými ochrannými pásmy zasahovaly do prostoru stávajících tras a zařízení VVKS, či do jejich ochranných pásem, je stavebník, nebo jím pověřená třetí osoba, povinen realizovat taková opatření, aby mohla být prováděna údržba a opravy VVKS, a to i za použití mechanizace, otevřeného plamene a podobných technologií.

Vydáno spol. UPC Česká republika, s.r.o. dne: 2.9.2016

Možnosti a způsob připojení objektu ke službám UPC

Společnost UPC, jako vlastník technické infrastruktury, Vám poskytuje dle ustanovení §161 odst. 1 zákona č. 183/2006 Sb., o územním plánování a stavebním řádu (dále jen stavební zákon) současně s vydáním vyjádření následující informace o podmínkách včasného napojení stavby (budovy) k SEK u níž je zájem o služby elektronických komunikací společnosti UPC

Pro urychlení a usnadnění napojení Vaší budovy k SEK a následnému zprovoznění požadovaných služeb společnosti UPC, kontaktujte, prosím, naše technické oddělení, které bude koordinátorem napojení budovy k SEK. Podmínkou napojení budovy na SEK je splnění technických, ekonomických a správních podmínek napojení v dané lokalitě. Kontaktním pracovníkem pro řešení napojení Vaší Budovy k SEK je příslušné pracoviště oddělení technické dokumentace:

<http://www.upc.cz/o-upc/dokumentace/>





Strategický partner města
Nový Jičín
pro výstavbu a provoz
městské optické sítě

příloha č. 12
Tento doklad je nedílnou součástí rozhodnutí Městského úřadu Nový Jičín,
č.j.: ÚPSK/.....
ze dne 23.1.2017
Ověřil: Passendorferová

Projekční kancelář MISA

Španihelová Eva
Trlicova 19
741 01 Nový Jičín
eva.spanihelova@misa.cz

Č.j. 54/16

Vyřizuje: ing. Vladan Šetka

7.09.2016 Nový Jičín

Reakcí na Vaši žádost ze dne 6.09.2016 je následující vyjádření.

Vyjádření o existenci podzemních sítí elektronických komunikací

vydané podle § 101z.č.127/2005 Sb., o elektronických komunikacích a o změně některých souvisejících zákonů (zákon o elektronických komunikacích), ve znění pozdějších předpisů a § 161 zákona 183/2006 Sb., o územním plánování a stavebním řádu (stavební zákon) i dle dalších příslušných právních předpisů v plném znění k územnímu a stavebnímu řízení pod názvem:

„Veřejné osvětlení na ul. Revoluční v Novém Jičíně“

Při realizaci Vámi plánovaných a v žádosti uvedených zemních prací dojde ke styku, křížení - s podzemními sítěmi a zařízeními elektronických komunikací v naší správě, která jsou chráněna ochranným pásmem.

V kabelové trase v chodníku v hloubce 0,4-0,5m, v zeleni 0,6m a pod komunikací 1,2m, jsou uloženy HDPE trubky, min. 2 ks s optickými kabely.

Naše trasa je správně vyznačena ve Vašich podkladech přiložených k žádosti, až na jeden nový úsek, proto přikládám naše trasy do přílohy.

Při provádění zemních nebo jiných prací, které mohou ohrozit podzemní vedení a zařízení v blízkosti těchto vedení je Vaše organizace a stavebník povinen učinit veškerá opatření, aby nedošlo k poškození vedení a zařízení stavebními pracemi zejména tím, že zajistí:

1. Nejméně 15 dnů před předpokládaným termínem oznámení zahájení prací písemně nebo telefonicky.
2. Před zahájením prací prokazatelně vyznačení polohy našeho vedení přímo ve staveništi (trase).
3. Prokazatelné seznámení pracovníků, kteří budou provádět práce s polohou tohoto vedení.
4. Upozornění organizace provádějící zemní práce na možnou odchylku 30 cm uloženého vedení od polohy vyznačené ve výkresové dokumentaci.
5. Upozornění pracovníků, aby dbali při pracích v těchto místech zvýšené opatrnosti a nepoužívali zde nevhodné nářadí a aby ve vzdálenosti nejméně 1 m po každé straně vyznačené trasy vedení nepoužívali žádných mechanizačních prostředků hloubících strojů, sbíječek.
6. Aby odkryté podzemní vedení bylo řádně zabezpečeno proti poškození, a to i třetí osobou.
7. Aby organizace provádějící zemní práce zhutnila zeminu pod vedením před jeho zakrytím – záhozem a vyzvala nás k provedení kontroly zda není toto vedení viditelně poškozeno.
8. Aby při křížení případně souběžích s naším vedením byla dodržena platná norma ČSN 736005 „Prostorová úprava vedení technického vybavení“ a aby při provádění zemních prací byla dodržena platná ČSN 733050 „Zemní práce“.

Požadujeme, aby bylo neprodleně hlášeno každé poškození našeho vedení.

Doporučujeme požádat o vytýčení našeho vedení Ing. Vladana Šetku, tel.: 553 82 21 11

Toto vyjádření platí jen pro předloženou dokumentaci a pro rozsah prací v ní uvedených. Pozbývá platnosti 2 roky po vydání tohoto vyjádření.

Czech Republic, NJNet s.r.o., Msgr.Šrámka 1119/26, 741 01 Nový Jičín

<http://www.njnet.cz>

DIČ: CZ26873788

tel.: +420 553 822111

e-mail: info@njnet.cz

č. účtu Komerční banka, a.s. 86-7067560207/0100

fax: +420 553 822112

Firma NJNet s.r.o. je zapsána v obchodním rejstříku, vedeném rejstříkovým soudem v Ostravě, Spisová značka: C.28884

NJNet



S pozdravem

Ing Vladan Šetka
Výstavba sítě
vladan.setka@njnet.cz

NJNet
www.njnet.cz
info@njnet.cz

NJNet s.r.o.
Mgr. Šrámka 1119/26
741 01 Nový Jičín
Tel.: +420 553 822 111
DIČ: CZ26873788

Czech Republic, NJNet s.r.o., Mgr.Šrámka 1119/26, 741 01 Nový Jičín		
http://www.njnet.cz	DIČ: CZ26873788	tel.: +420 553 822111
e-mail: info@njnet.cz	č. účtu Komerční banka, a.s. 86-7067560207/0100	fax: +420 553 822112
Firma NJNet s.r.o. je zapsána v obchodním rejstříku, vedeném rejstříkovým soudem v Ostravě, Spisová značka: C.28884		

Projekční kancelář MISA
Španihelová Eva
Trlicova 19
741 01, Nový Jičín

Č.j.: Sk-1130916-3

Vyřizuje / linka
 Skala Václav Ing. / 724 276 941

Nový Jičín 13. září 2016

Vyjádření k existenci tepelných sítí ve správě Veolia Energie ČR, a.s. „Veřejné osvětlení na ul. Revoluční v Novém Jičíně“.

Vážená paní Španihelová,

v uvedeném prostoru se nachází námi provozovaný teplovodní sítě a komunikační a silové kabely. Dochází k 6 křížením s teplovodním betonovým kanálem. jak vyplývá z přílohy tohoto vyjádření.

Z tohoto důvodu je nutné, aby stavebník zajistil ochranu zařízení teplotní společnosti v rozsahu daném zákonem č.458/2000 Sb., ČSN 736005 a v souladu s ostatními platnými předpisy a je povinen učinit veškerá opatření, aby během stavební činnosti nedošlo k poškození teplotního zařízení. V této souvislosti odpovídá jak za škody způsobené na zařízení teplotní společnosti, tak za škody vzniklé na zdraví a majetku třetím osobám. Ochranu bezporuchového provozu zařízení teplotní společnosti během stavby i po jejím dokončení zajistí sám nebo u svých dodavatelů splněním následujících podmínek:

1. Před zahájením prací stavebníka na jeho výzvu prokazatelně seznámí s polohou a umístění teplotních sítí a zařízení zodpovědný pracovník za Veolia Energie ČR, a.s., ZDS RSTM pan Ing. Petr Holub, mob.: 724 439 565, mail: petr.holub@veolia.com

2. Neprodleně ohlásit každé poškození teplotního zařízení na Zákaznickou linku tel. číslo: 800 800 860.

3. V případě zemních prací, dojde-li k souběhu nebo křížení s teplotním zařízením požadujeme před záhozem převzetí zodpovědným pracovníkem Veolia Energie ČR, a.s. (viz bod 1).

Nebudou-li dodrženy podmínky obsažené v tomto vyjádření, bude stavební činnost a úpravy terénu prováděné v ochranném pásmu teplotního zařízení považována dle § 87, odst. 4, zákona č. 458/2000 Sb jako činnost bez našeho předchozího písemného souhlasu.

Veolia Energie ČR, a.s.

Sídlo: 28. října 3337/7, Moravská Ostrava, 702 00 Ostrava
 Společnost zapsána v obchodním rejstříku vedeném Krajským soudem v Ostravě pod sp. zn. B 318.
 IČO: 451 93 410, DIČ: CZ45193410
 Tel.: + 420 596 609 111, Zákaznická linka: 800 800 860
 www.veolia.cz, www.veoliaenergie.cz

Kontaktní adresa:

Veolia Energie ČR, a.s.
 Region Střední Morava
 Okružní 19, Olomouc, PSČ: 779 00
 Tel.: + 420 581 809 721, fax: + 420 581 809 731

Informace o teplotěnském zařízení smí být použity pouze pro uvedený účel a nesmí být poskytnuty třetí osobě a ani dále jakýmkoliv způsobem šířeny nebo využívány.

Platnost vyjádření je 1 rok.
příloha MISA_Španihelová



Ing. Jiří Leták
Náměstek Distribuce a služeb

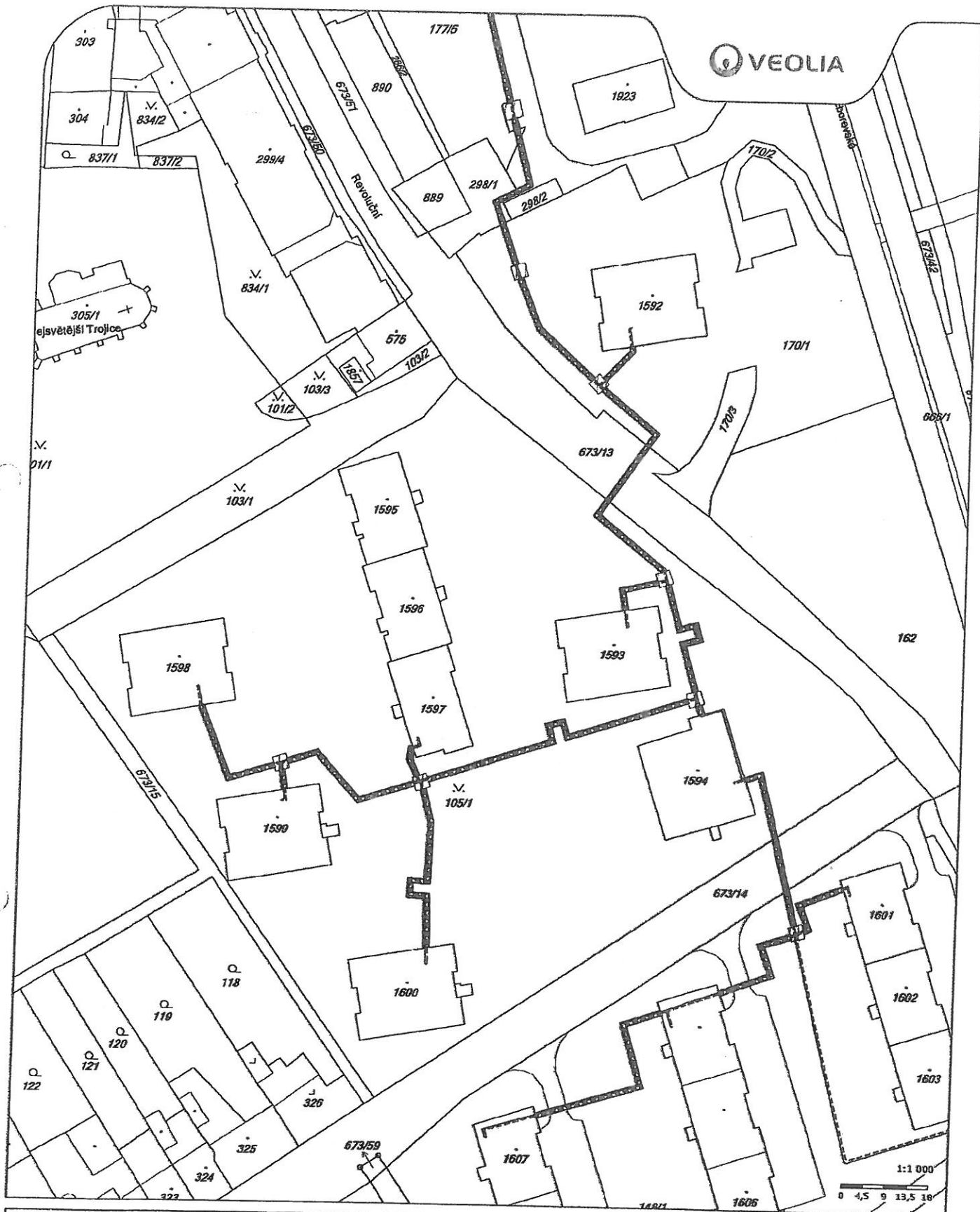
Tel.: +420 587 403 210
Fax: +420 581 809 731
E-mail: jiri.letak@veolia.com
www.veoliaenergie.cz

Veolia Energie ČR, a.s.
28. října 3337/7, 702 00 Ostrava
IČO: 451 93 410, DIČ: CZ45193410
Region Střední Morava
Okružní 19
779 00 Olomouc



Veolia Energie ČR, a.s.
Sídlo: 28. října 3337/7, Moravská Ostrava, 702 00 Ostrava
Společnost zapsaná v obchodním rejstříku vedeném Krajským
soudem v Ostravě pod sp. zn. B 318.
IČO: 451 93 410, DIČ: CZ45193410
Tel.: +420 596 609 111, Zákaznická linka: 800 800 860
www.veolia.cz, www.veoliaenergie.cz

Kontaktní adresa:
Veolia Energie ČR, a.s.
Region Střední Morava
Okružní 19, Olomouc, PSČ: 779 00
Tel.: +420 581 809 721, fax: +420 581 809 731



Příloha č. 1

Datum: 13. 9. 2016

Vyřizuje: Petr Holub

Razítko a podpis:

Veolia Energie ČR, a.s.
28. října 3337/7, 702 00 Ostrava
IČO: 481 93 410, DIČ: CZ48193410
Region Střední Morava
Okružní 19
779 00 Olomouc

VEOLIA

