



NĚMEC Oldřich

Autorizovaný technik pro pozemní stavby

Stavební úřad Městského úřadu
v Novém Jičíně povolil stavbu -
odstranění změnu stavby podle tohoto projektu

Dne: 23-09-2011

Č.j.: ÚPS/ 73 748 / 2011

Soukromá projekční kancelář

Telefon 556 779 149

Jeremenkova 9, 742 42 Šenov u N.J.

606 812 496


C. Situace stavby

Dokumentace bouracích prací

**Odstranění stavebního objektu na ul. Hoblíkova
č. p. 584, parcelní číslo 203
katastrální území Nový Jičín - Dolní Předměstí**

- 1) kopie katastrální mapy,
- 2) situace odstraňované stavby v měřítku 1:250 zpracovaná na podkladě snímku katastrální mapy .

Vypracoval : Oldřich Němec, Jeremenkova 9, 742 42 Šenov u Nového Jičína
Investor : Město Nový Jičín, Masarykovo náměstí 1, 741 01 Nový Jičín
Datum : 06 / 2010







| | | |
|---|-------------------------------------|--------------------|
| Katastrální úřad pro Moravskoslezský kraj, Katastrální pracoviště Nový Jičín | Okres Nový Jičín | Obec Nový Jičín |
| Kat. území Nový Jičín-Horní Předměstí | Mapový list č. NOVÝ JIČÍN 6-3/13 | Měřítko 1:1000 |

KOPIE KATASTRÁLNÍ MAPY

| | | |
|-------------------------------|--------------------------------|----------------------------|
| Star k 22.3.2010, 09:33:35 | Vyhotovil Žurovcová Marcela | Dne 22.03.2010 09:33:35 |
|-------------------------------|--------------------------------|----------------------------|



10-804-4



10-804-4

One
22.03.2010 09:33:35